


D1 区 SA1



D1 区 SA2



D1 区 SA3



D2 区 SC1



作業風景 1



作業風景 2



現地説明会



D区水没状況 (南より)



土層 (C2区)



C-S11 (南西より)



C-S12 (東より)




C-S12掘り込み (南より)




C-S 16 (南より)



C-S 17 (南より)



C-S 18 (東より)



C-S 19 (南より)



C-S 10 (北東より)



C-S 11 (北東より)



C-S 12 (北より)



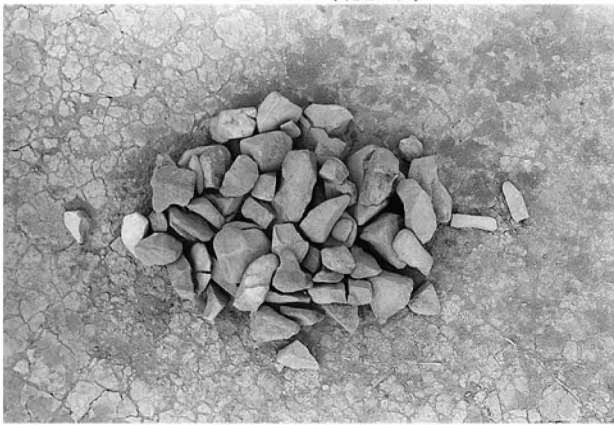
C-S 13 (北より)




C-S 114 (北より)




C-S 117 (南より)



C-S 118 (南西より)




C-S 119 (東より)




C-S 121 (北より)




D-S 11 (南より)



D-S 12 (南より)



D-S 14 (南より)




C-SC7 埋土堆積状況 (西より)




C-SC7 完掘 (西より)



D1区 自然流路 (南より)



D1区 遺物出土状況 (北東より)



剥片尖頭器 (西より)



スクレイパー (北より)




石核 (南より)



C·D区 旧石器时代石器




C·D区 旧石器第I文化层石器



接合資料1


C·D区 旧石器第II文化层石器1




C·D区 旧石器第Ⅱ文化層石器 2




C·D区 旧石器第Ⅱ文化層石器 3



C·D区 旧石器第Ⅱ文化層石器 4




C·D区 旧石器第Ⅱ文化層石器 5




C·D区 旧石器第Ⅱ文化層石器 6




C·D区 旧石器第Ⅱ文化層石器 7




C·D区 旧石器第II文化層石器 8




C·D区 旧石器第II文化層石器 9




C·D区 旧石器第II文化層石器 10



C·D区 旧石器第II文化層石器 11




C·D区 旧石器第II文化層石器 12




C·D区 旧石器第II文化層石器 13




C·D区 旧石器第Ⅱ文化層石器14




C·D区 旧石器第Ⅱ文化層石器15



C·D区 旧石器第Ⅱ文化層石器16




C·D区 旧石器第Ⅱ文化層石器17




C·D区 旧石器第Ⅱ文化層石器18




C·D区 旧石器第Ⅱ文化層石器19




C·D区 旧石器第II文化層石器20




C·D区 旧石器第II文化層石器21




C·D区 旧石器第II文化層石器22




C·D区 旧石器第II文化層石器23




C·D区 旧石器第II文化層石器24



C·D区 旧石器第II文化層石器25




C・D区 旧石器第II文化層石器26




D区 旧石器第III文化層石器




C区 縄文時代早期土器




C区 縄文時代晚期土器1



C区 縄文時代晚期土器2



C・D区 縄文時代石器1



C・D区 縄文時代石器2



A1区 出土遺物



A1区SC2 出土八稜鏡



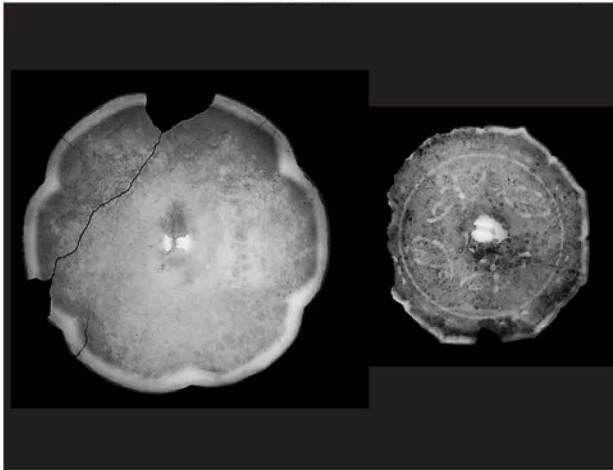
A1区SC1 出土湖州鏡



同左鏡面



同上鏡面



A1区 出土鏡X線画像



B2~5区 出土遺物



B5区SE2・3 出土遺物



B6・B7区 出土遺物



B7区SD2 出土墓石



B7区 出土墓石(1)



B7区 出土墓石(2)



B7区 出土墓石(3)




B7区 出土板碑



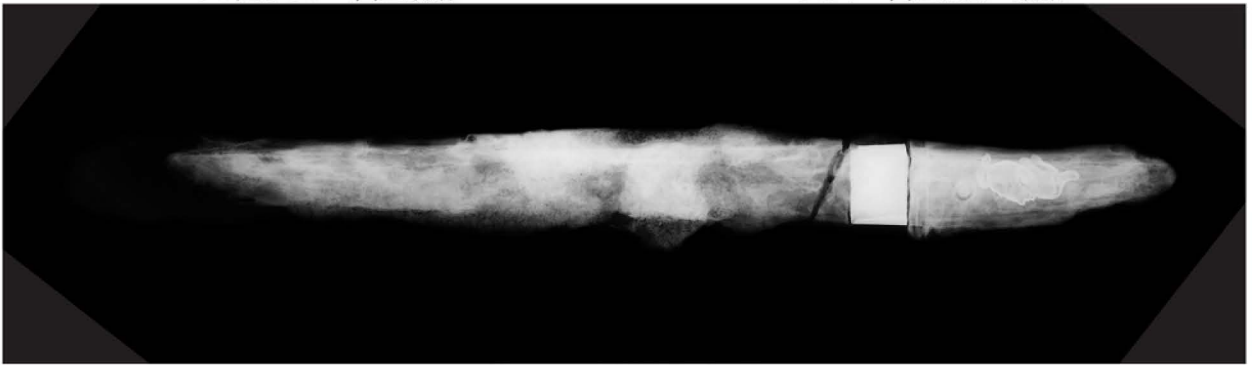
B区 出土板碑·五輪塔群



C4区SC1 出土鉄鍋




SC1 出土短刀・銭束



SC1 出土短刀X線画像



SC1 出土鏡



同左鏡面



SC1 出土鏡X線画像



B4区SC4 出土銭



C1区 出土遺物



C2区 出土遺物



C2区SC6 出土大甕



C2区 出土大甕・三筋壺



C3区 出土遺物



C4区 出土遺物



D1区 SA1出土遺物(1)



D1区 SA1出土遺物(2)



D1区SA2 出土遺物(1)



D1区SA2 出土遺物(2)



D1区SA2 出土遺物(3)



D1区SA3 出土遺物



D1区SA4・SA5 出土遺物



D2区SC1 出土大甕



D1区・D2区 出土遺物



表採資料



B区・C区・D区出土石器
(弥生時代以降)

報告書抄録

ふりがな	はやしいせき					
書名	林遺跡Ⅱ					
副書名	一般国道10号延岡道路建設事業に伴う埋蔵文化財発掘調査報告書4					
シリーズ名	宮崎県埋蔵文化財センター発掘調査報告書					
シリーズ番号	第174集					
執筆・編集担当者	東 憲章・松林豊樹・日高広人					
発行機関	宮崎県埋蔵文化財センター					
所在地	〒880-0212 宮崎市佐土原町下那珂4019番地 TEL 0985-36-1171					
発行年月日	2008年3月21日					
ふりがな 所収遺跡名	ふりがな 所在地	北緯	東経	調査期間	調査面積	調査原因
はやしいせき 林遺跡 だいじちようき 第4次調査	延岡市伊形町2120-1ほか	32°31'46" 付近	131°39'56" 付近	1997.6.30 ～ 1998.1.30 1998.5.6 ～ 1999.3.25 1999.4.8 ～ 1999.8.24 2000.6.8 ～ 2000.7.31	19,200m ²	一般国土10号 延岡道路建設 事業
種別	主な時代	主な遺構		主な遺物		特記事項
集落跡	旧石器	礫群29、小土坑2 自然流路1		ナイフ形石器、剥片尖頭器、台形石器、角錐状石器、細石核等		
	縄文時代早期	—		押型文土器、石鏃、尖頭器等		
	縄文時代晚期	—		突帯文土器、粗製浅鉢、刻目突帯文土器		
	古墳	竪穴住居跡6		土師器、須恵器等		
	古代～近世	竪穴状遺構4、掘立柱建物跡32、土坑22、溝状遺構7、井戸状遺構1、五輪塔基壇2、近世墓2、土壙墓1、廃棄土坑1		土師器、白磁、青磁、鉄鍋、鉄短刀、洪武通寶、寛永通宝、湖州六花鏡、草葉胡蝶鏡、五輪塔群等		

宮崎県埋蔵文化財センター発掘調査報告書 第174集

林 遺 跡 II

一般国道10号延岡道路建設事業に伴う埋蔵文化財発掘調査報告書 4

2008年3月

編集発行 宮崎県埋蔵文化財センター
〒880-0212 宮崎県宮崎市佐土原町下那珂4019番地
TEL 0985-36-1171 FAX 0985-76-0660

印刷 田中印刷有限公司
〒880-0022 宮崎市大橋3丁目110番地
TEL 0985-28-4724 FAX 0985-20-9285
