



1.井戸1 (SE01) 完掘状況 (東から)




2.井戸4 (SE04) 内遺物出土状況 (北西から)



3.井戸4 (SE04) 下位曲物板 (159) 出土状況



4.井戸8 (SE08) 完掘状況 (西から)



5.井戸9、10 (SE09:奥、SE10:手前) 完掘状況 (東から)



6.井戸12 (SE12) 完掘状況 (南から)



1.近世溝群完掘状況（北西から）



2.近世溝群完掘状況（北東から）



3.近世溝 1（SD01）遺物出土状況（西から）




4.近世溝 2～4（SD02～04）完掘状況①（北から）



5.近世溝 2～4（SD02～04）完掘状況②（北から）




6.近世溝 5・9（SD05・09）完掘状況（北西から）



1. 近世水田及び南側遺構群全景



2. 近世水田検出状況（東から）



3. 近世水田完掘状況（南東から）



1.近世水田畦畔土層断面（北から）



2.近世水田上足跡完掘状況



3.近世水田上足跡（人・牛馬）完掘状況



4.足跡（牛馬）完掘状況接写



1. 近世水田北側水路状遺構群検出状況（北から）



2. 近世水路状遺構5～7（SR05～07）完掘状況（西から）



3. 近世水路状遺構群及び溜井状土坑完掘状況（北から）



4. 近世水路状遺構群及び溜井状土坑完掘状況（東から）







5. 近世道路状遺構とそれに併走する溝28・29（東から）



6. 近世道路状遺構とそれに併走する溝28・29・32（北西から）







215



217



215



217 (内側)



371



370



410



226



226 (内側)



395



396



168



169



183



172



174



400



282



194



431



430



432



354



378



336



360



437



177



239



163



162



464



32



151



161



160



463



188 (表)



188 (裏)



152



462



295



148



149



159



461



145



146



147

報 告 書 抄 録

書名ふりがな	ひじあないせき
書 名	肱穴遺跡 (2)
副 書 名	県営担い手育成基盤整備事業横市地区
巻 名	
シリーズ名	都城市文化財調査報告書
シリーズ番号	第85集
編集者	矢部喜多夫 中村友昭
発行機関	宮崎県都城市教育委員会 TEL 0986-23-9547
所在地	〒885-0034 宮崎県都城市菖蒲原町19-1号 都城市役所菖蒲原別館
発行年月日	2008年 3月14日

所収遺跡名	所在地	北 緯	東 経	調査期間	調査面積	調査原因
肱穴遺跡	宮崎県都城市 横市町122-1番 ほか	31° 44' 55" 付近	131° 01' 55" 付近	1998. 4. 22 ～12. 15	15,000m ²	県営ほ場整備 事業
種 別	主な時代	主な遺構		主な遺物		特記事項
生産遺跡	中世	水田跡		陶磁器 土師器 滑石製品		中世から近世 にかけての生 産遺構の変遷
生産遺跡 (集落を伴う)	近世	堀立柱建物跡 井戸 土坑 溝 水田跡 水路状遺構		陶磁器 (肥前 薩摩ほか) 五輪塔 木製品 石製品		区画溝による 近世の遺構配 置

都城市文化財調査報告書第85集

肱穴遺跡(2)Hijiana-Site

平成20年(2008)3月14日

編集・発行 宮崎県都城市教育委員会
〒885-0034 宮崎県都城市菖蒲原町19-1号 菖蒲原町別館
TEL 0986-23-9547 FAX 0986-23-9549

印刷 株式会社 都城印刷
〒885-0055 宮崎県都城市早鈴町1618番地
TEL 0986-22-4392 FAX 0986-22-4891
