



図版





海舞寺遺跡を上空から望む

調査区がある延岡市北浦町地下地区は南方方向に北浦湾を望み、大分県境の山々に向かって吹く潮風が通り抜ける場所にある。この周辺には、「近江源氏佐々木の一族木原玄蕃守重正が応仁2年（1468）から永住。地下の奥に館を構えた。」との記録があり、調査区の南に接する小高い天狗山には天狗が出るとの言い伝えも残っている。



北側の尾根から海舞寺遺跡を望む



遺構検出状況（北から）
海舞寺遺跡遺構（1）



アカホヤ上面検出状況（調査区北東から）



遺構検出状況（調査区北東から）
海舞寺遺跡遺構（2）



遺構検出状況（南から）



調査区中央土層断面（南西側）



アカホヤヤ上面ピット検出状況



調査区中央土層断面（南東から）

海舞寺遺跡遺構（3）



古銭出土状況



ピット S1046 四耳壺出土状況



1号石組遺構半截状況 (東から)



2号石組遺構半截状況 (南から)




1・2号横穴検出状況 (北東から)

海舞寺遺跡遺構 (4)




2号横穴入口



2号横穴（南側）



3号横穴入口



4号横穴検出状況（南から）

海舞寺遺跡遺構（5）



石器・鉄器



中世土器類 (1) 輸入青磁・白磁

海舞寺遺跡遺物 (6)



中世土器類 (2) 瓦質土器 (外面)



中世土器類 (3) 瓦質土器 (内面)



中世土器類 (4) 東播系・備前・土師器皿

海舞寺遺跡遺物 (1)



中世土器類 (5) 各種国産陶器



中世土器類 (6) 青花・瀬戸・肥前 (内面)



中世土器類 (7) 青花・瀬戸・肥前 (外面)

海舞寺遺跡遺物 (2)



近世土器類 (1) 肥前大甕・堺播鉢



中近世土器類 未図化資料 (第2表の参考資料)

海舞寺遺跡遺物 (3)



S200 出土銭貨 (表)



S200 出土銭貨 (裏)

海舞寺遺跡遺物 (4)



市之串遺跡近景（北から）




1号横穴検出状況（東から）



1号横穴内部



2号横穴検出状況（東から）



2号横穴内部

市之串遺跡（1）



3号横穴検出状況（東から）



4号横穴検出状況（東から）



4号横穴南奥室（北東から）



4号横穴西側奥室（東から）



5号横穴検出状況（北から）



6号横穴検出状況（北東から）

市之串遺跡（2）



1~7号横穴検出状況（東から）



7号横穴検出状況（東から）



7号横穴内部



出土遺物

市之串遺跡（3）





海山迫る小平野に立地する中野内遺跡 (2008.9.1 撮影)



中野内遺跡 (A~G 区) の遺構分布

上空より中野内遺跡を望む (遠景)・中野内遺跡を俯瞰する



中野内遺跡全体の遺構分布状況(圍場整備時の発掘分を含む)
中野内遺跡合成写真



A区北壁



A~C区東壁



D・E区東壁



F・G壁



中央壁 H~C'壁



H区壁



I区壁



J・K区壁

中野内遺跡遺構 (1)



集石遺構検出状況（南から）



集石遺構半截状況（南から）



SA1 検出・出土状況（西から）



SA1 出土状況（南西から）



SA1 土層北



SA1 土層南



SA1 土層東



SA1 完掘状況（西から）

中野内遺跡遺構（2）



SA2 検出状況 (南から)



SA2 サブトレンチ・遺物出土 (南から)



SA2 完掘状況 (南から)



SA3 検出状況



SA3 遺物出土状況 (南から)



SA3 遺物出土状況 (東から)



SA3 土層西



SA3 土層南

中野内遺跡遺構 (3)



SA3 土層北



SA3 2点重なった碗出土状況 (住居北東隅/珪藻分析等を実施)



SA3 無頸高坏出土状況 (住居中央西)



SA3 完掘状況 (南から)



SA4 検出状況 (東から)



SA4 土層



SA4 土層北



SA4 甕出土状況 (住居中央東)

中野内遺跡遺構 (4)



SA4 完形に近い壺出土状況



SA4 完掘状況 (東から)



SA5 検出作業東



SA5 出土状況東



SA5 土層北



SA5 土層南



SA5 石器出土状況 (住居東隅)



SA5 完掘状況 (西から)

中野内遺跡遺構 (5)



SA6 検出状況 (東から)



SA6 貯蔵穴



SA6 土器・石器出土状況



SA6 土層東西 (北から)



SA6 土層南



SA6 土層北



SA6 土層ベルト中の遺物出土状況



SA6 完掘状況

中野内遺跡遺構 (6)



SA7 検出状況 (西から)



SA7 出土状況 (南から)



SA7 甕出土状況 (住居東隅)



SA7 土層東



SA7 土層南



SA7 土層北



SA7 土層西



SA7 完掘状況 (東から)

中野内遺跡遺構 (7)



自然流路を伝って集落に迫った土石流の断面（東から・断面の上部）



上流側より見た土石流（西から）



SE1 西遺物出土状況（西から）



SE1 東遺物出土状況

中野内遺跡遺構（8）



J区全体 (東から)



J区検出状況 (西から)



トレンチ5



トレンチ4・5 (南西側)



トレンチ5 (北東側)

中野内遺跡遺構 (9)



SE1 下流側土層



SC1 (東から)



SC2 (北から)



SC3 (南から)



SC4 半截 (西から)



SC4 壁面に廻る段 (東から)



SC4 完掘状況 (東から)



浅い落ち込み (西から)

中野内遺跡遺構 (10)



SA1 (4~9)



SA1 (11・12)



SA1 (13~21)



SA1 (20・23)



SA1 (24)



SA1 (25~30)

中野内遺跡遺物 (1)



SA3



SA2 (54~58)



SA3 (69・70)



SA3 (69 真上)



SA3 (70 底)

中野内遺跡遺物 (2)



SA3 (59・60・62・63)



SA3 (73・74・79)



SA3 (75)



SA3 (75 下から)



SA3 (80 接合部の状況)



SA3 (80 下から見た接合部)

中野内遺跡遺物 (3)



SA3 (80 真上)



SA3 (80)



SA4 (85・87・90)



SA4 (85)



SA4 (87)



SA4 (91・92・100)

中野内遺跡遺物 (4)



SA4 (91)



SA5 (92)



SA5 (94)



SA5 (98・99・102・103・110~112)



SA5 (105~112)



SA5 (116~119)

中野内遺跡遺物 (5)



SA5・6 (100・120・121)



SA5・6 (120)



SA5・6 (121)

SA5・6 (100)



SA6 (128・129・132)



SA6 (128底)

中野内遺跡遺物 (6)



SA6 (132)



SA6 (133・142・144・145)



SA6 (133)



SA6 (143・145)



SE1 西・SE1 東 (202・227~229・240)



SE1 東 (240)

中野内遺跡遺物 (7)



SE1 西 (203)



SE1 西 (204)



SE1 西 (227)



SE1 東 (227 接近)



SE1 西 (202)



SE1 東 (208~212・214)



SE1 東 (213)



SE1 東 (221・223~226)



SE1 東 (230・231)
中野内遺跡遺物 (8)



SE1 東 (233・235・236)



SE1 東 (229)



SE1 東 (240)



遺構検出時あるいは埋土中出土の土器 (241~249)



ピット 5 (255)



ピット 184 (258)・ピット 249 (259)・SC3 (256・257)



包含層 (261・262)



包含層 (263)



包含層 (272~276)



包含層 (277)



包含層 (278~281・283)



包含層 (284)



包含層 (285・286)

中野内遺跡遺物 (9)



包含層 (287~288)

包含層 (290・291)

包含層 (293 表裏)



包含層①~⑤ (圃場発掘時のもの)

包含層⑥⑦表 (圃場発掘時のもの)

包含層⑥⑦裏 (圃場発掘時のもの)



旧石器 (1~3・未図化)
中野内遺跡遺物 (10)



SA1 (磨製石鏃・礫器等)



SA1 (台石等)



SA7 (台石等)



SA1 (未図化の台石)



SA2 (磨石・台石)

中野内遺跡遺物 (11)



SA2 (錘具)



SA2 (扁平礫)



SA3 (敲石等)

中野内遺跡遺物 (12)



SA4~6 (敲石等)



SA7・SE1 西 (敲石等)

中野内遺跡遺物 (13)



(図版 42) 森ノ上遺跡上空より北浦湾を望む

森ノ上遺跡は、三方を山に囲まれた扇状地に立地し、晩秋にはシカの声がこだまする静かな場所である。山際には、冬季には涸れ沢となるものの小河川が流れ下っており、先史時代にあっても重要な水資源であったろう。扇状地上には古墳時代前期を中心に集落が広がっている。

(図版 43 上) 森ノ上遺跡の古墳時代集落を俯瞰する

調査区内には竪穴住居跡11軒等が残されており、北浦町内で発見された古墳時代集落としては、中野内遺跡と合わせ最大規模のものの一つである。また、土器が大量に投棄された住居跡中からイネ・モモ等の種子が発見され、海山迫る平地の少ない北浦にあって古墳時代水田の存在を考慮する必要が出てきた。



森ノ上遺跡の古墳時代集落を俯瞰する



向きを揃えて近接する小形竪穴 SA1・2



SA1 の埋土状況



SA2 の埋土状況

森ノ上遺跡遺構 (1)




森ノ上遺跡最大規模のSA3とSA1・2・4・5



SA3の埋土ならびに床面の状況



床面まで削平されたSA7



SA6と炉

森ノ上遺跡遺構 (2)



SA4の遺物出土状況（1a層）



1a層の出土状況の接写



SA4の遺物出土状況（1b層）



折り重なった土器・石器（1b層）



SA4の埋土状況（1b層まで除去後）

森ノ上遺跡遺構（3）



SA8の埋土状況



SA8の炉



SA8 貼床除去後・SA9 掘削中



SA10・11の検出状況 (SA11は調査区外へ延びる)



SA10・11の遺物出土状況



SA10・11の完掘状況

森ノ上遺跡遺構 (4)



SA1



SA1 (1 接写)



SA2



SA3



SA3 (18)



SA4 (47・48)

森ノ上遺跡遺物 (1)



森ノ上遺跡遺物 (2)

SA4 出土土器



SA4 (55)



SA4 (56)



SA4 (57)



SA4 (58)



SA4 (58 接写)



SA4 (59)

森ノ上遺跡遺物 (3)



SA4 (60)



SA4 (61)



SA4 (62)



SA4 (63)



SA4 (64)



SA4 (65)

森ノ上遺跡遺物 (4)



SA4 (66)



SA4 (67)



SA4 (68)



SA4 (69)



SA4 (70)



SA4 (71)

森ノ上遺跡遺物 (5)




SA4 (72)



SA4 (73)



SA4 (74~80)



SA4 (81 外面・内面)

SA4 (88 外面・内面)



SA4 (90・92・95~97)



SA4 (91・93・94・98)

森ノ上遺跡遺物 (6)



SA4 (99・106~109・111)



SA8 (24・25・29)



SA6・SA8・SA11・SC1・SC4



SA9 (32・33・35)



SA10



弥生土器

森ノ上遺跡遺物 (7)



SA1・2



SA5・6



SA3

森ノ上遺跡遺物 (8)



SA8~10



SA7・10・11

森ノ上遺跡遺物 (9)



SA4



SA4 (144)



SA4 (145)


森ノ上遺跡遺物 (10)



SA4 (146)



鉄器



161 (表面・裏面)



SA4 (152) の使用痕接写



2号横穴検出状況 (SA8(150: 石材①安山岩))



SA4 (140: 石材②石英閃緑岩)

森ノ上遺跡遺物 (11)



熊野江湾上空よりカラ石の元遺跡を望む

熊野江は、狭小な沖積平野とその三方を囲む山からなり、内湾の手前には砂堤と後背湿地が形成されている。集落は山裾の緩斜面や砂堤上に立地し、熊野江川沿いの低地を中心に水田が広がっている。カラ石の元遺跡は、矮小な谷の最奥部分の山裾にありながらも、陸路交通の要所にあたる。



別府地区より熊野江湾方向を望む

写真右手中央の樹木の取り払われた山の奥側の裾にカラ石の元遺跡は立地する。助右衛門屋敷・天神ノ元等の字名よりみて、別府地区にも中世集落が広がっていたことは濃厚であろう。



熊野江神社付近より遺跡を望む

カラ石の元遺跡は写真中央の小谷の最深部右手に立地する。遺跡より奥は急速に狭く急勾配の谷地形となり、北川町方面へと続く古道が延びている。なお、写真右手前の丘陵には創建1572（元亀3）年の熊野江神社があり、ヤッコソウの自生地としても知られる。



カラ石の元遺跡上空より

カラ石の元遺跡は写真中央の山裾に立地する。二又に分かれた沢に挟まれた斜面地にも中世遺物の散布を確認できる。なお、写真奥の山塊には熊野江トンネルが開こうとしている。



調査前の六地藏幢周辺

伐採直後の写真。六地藏幢は藪の中に静かに立っていた。周囲には石積みが見え隠れしており、寺院あるいは御堂等の存在が考えられた。この時点では、古墳時代の竪穴住居跡が発見されるとは誰も予想していなかった。



近接して掘り込まれた古墳時代の竪穴住居跡 (左 SA1・右 SA2)



SA1 検出状況



SA1 遺物出土状況



SA1 埋土状況 (北・西ベルト)



SA1 埋土状況 (東・南ベルト)

カラ石の元遺跡遺構 (1)



SA2 貼床直上遺物出土状況



SA2 検出状況



SA2 完掘状況



SA2 二次的な床面



SA2 二次的な床面上に残された焼土

カラ石の元遺跡遺構 (2)



石塔群・石垣近影



石塔群・石垣俯瞰

カラ石の元遺跡遺構 (3)



六地藏鐘



無縫塔



石積み検出状況



石垣検出状況



石垣裏込め状況 (1)



石垣裏込め状況 (2)

カラ石の元遺跡遺構 (4)



溝状遺構 SE1



溝状遺構 SE1 断面



SC1 埋土状況



SC2 完掘状況



SC3 埋土状況

カラ石の元遺跡遺構 (5)



SC4 埋土状況



SC5 埋土状況



SC6 埋土状況



SC8 埋土状況



SC9 埋土状況



SC9 完掘状況



熊野江中学校による遺跡見学



熊野江小学校による遺跡見学

カラ石の元遺跡遺構 (6)



SA1・2 土器



SA1・2 石器



SA2 石器

カラ石の元遺跡遺物 (1)



縄文時代土器・石器



銭貨・煙管・陶製人形



中世陶磁器等 (外面)



中世陶磁器等 (内面)

カラ石の元遺跡遺物 (2)



近世陶磁器等（内面）



近世陶磁器等（外面）

カラ石の元遺跡遺物（3）



石塔群後背の尾根上より見た地下・古江地区



石塔群より見た地下地区（手前平場は社跡地）



国道 388 号線より石塔群を望む（写真中央）



後背を意識したかのような巨大岩の前に石塔群は並ぶ



落ち葉に埋もれた石塔群（調査前）

小路石塔群 (1)



小路石塔群 (2)



第4図C



第4図D



第4図A・B



第4図E 表・裏



第4図G・H



第4図I



第4図J・K

北浦町関連資料 (1)



鳴川|地遺跡採集陶磁器 (外面)



鳴川|地遺跡採集陶磁器 (内面)



鳴川|地遺跡採集土器類 (外面)



鳴川|地遺跡採集土器類 (内面)



鳴川|地遺跡採集石器



鳴川|地遺跡採集石臼



第4図L




「永正」と刻字がされた梅木地区の宝篋印塔 | 北浦町関連資料 (2)



「天文廿四年」と紀年銘が刻字された大井地区の宝篋印塔

海舞寺遺跡の種実遺体



- 1. コナラ属 子葉 (分析番号105;S405)
- 2. シイ属? 果実 (分析番号11;S54)
- 3. モモ 核 (分析番号101;S396)
- 4. イネ 胚乳・穎 (分析番号148;S1019)
- 5. オオムギ 胚乳・穎 (分析番号77;S343)
- 6. コムギ 胚乳 (分析番号1;S101)
- 7. アワ近似種 胚乳・穎 (分析番号80;S351)

- 8. アワ近似種 胚乳・穎 (分析番号17;S76)
- 9. キビ近似種 胚乳 (分析番号89;S370)
- 10. ソバ 果実 (分析番号38;S144)
- 11. マメ類 (アズキグループ) 種子 (分析番号75;S235)
- 12. マメ類 種子 (分析番号77;S343)
- 13. マメ類 種子 (分析番号77;S343)
- 14. マメ類 種子 (分析番号2;102)


中野内遺跡の種実遺体



- 1. イシミカワ近似種 果実 (分析番号 167; ナカウ3 トレンチ 1 炭)
- 2. キジムシロ属-ヘビイチゴ属-オランダイチゴ属 核 (分析番号 166; ナカウ3 1トレ 炭層 6層)
- 3. エノキグサ 種子 (分析番号 166; ナカウ3 1トレ 炭層 6層)
- 4. チドメグサ 果実 (分析番号 166; ナカウ3 1トレ 炭層 6層)

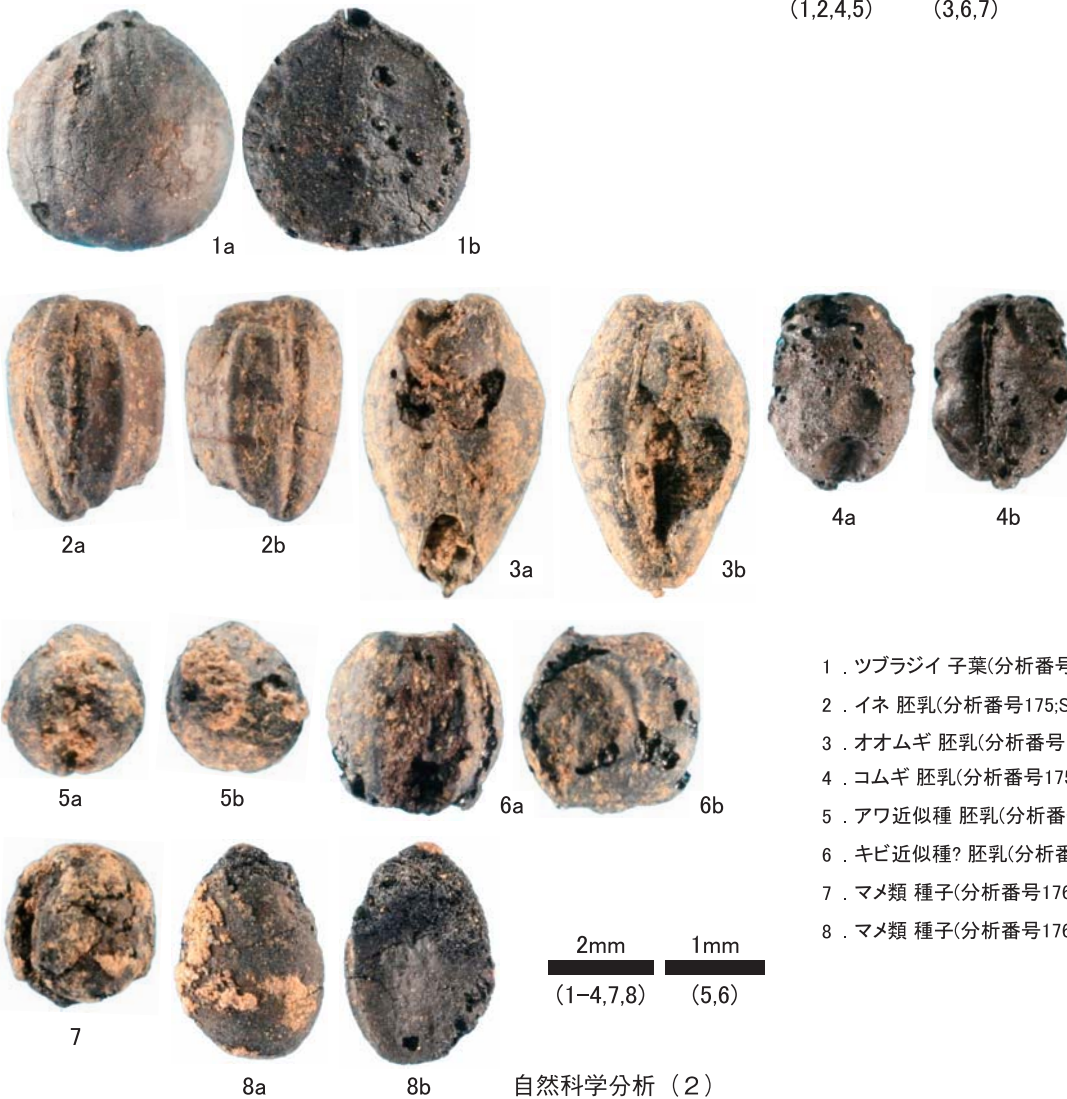
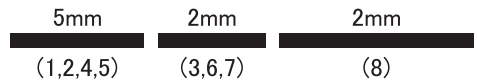
自然科学分析 (1)

森ノ上遺跡の種実遺体

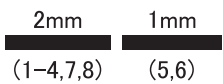


- 1 . コナラ属? 子葉(分析番号173;SA8 炉)
- 2 . プナ科 子葉(分析番号169;SA4 上)
- 3 . プナ科 果実(分析番号169;SA4 上)
- 4 . モモ 核(分析番号171;SA4 土器中)
- 5 . カキノキ属? 種子(分析番号169;SA4 上)
- 6 . イネ 胚乳(分析番号169;SA4 上)
- 7 . コムギ 胚乳(分析番号171;SA4 土器中)
- 8 . キビ近似種? 胚乳(分析番号170;SA4 土器下面の炉)

カラ石の元遺跡の種実遺体




- 1 . ツブラジイ 子葉(分析番号176;SA2-S1)
- 2 . イネ 胚乳(分析番号175;SC9)
- 3 . オオムギ 胚乳(分析番号175;SC9)
- 4 . コムギ 胚乳(分析番号175;SC9)
- 5 . アワ近似種 胚乳(分析番号175;SC9)
- 6 . キビ近似種? 胚乳(分析番号175;SC9)
- 7 . マメ類 種子(分析番号176;SA2-S1)
- 8 . マメ類 種子(分析番号176;SA2-S1)



自然科学分析 (2)

カラ石の元遺跡の骨貝類



0 1cm 0 1cm 0 0.5cm
 (1-17) (18-22) (23)

- | | |
|------------------------------|------------------------------|
| 1. キクメイシ科 (分析番号182;S2) | 13. カツオ2尾鰓椎前椎体 (分析番号183;SC9) |
| 2. カキ類 (分析番号182;S2) | 14. カツオ3尾鰓椎前椎体 (分析番号183;SC9) |
| 3. メジロザメ科椎骨 (分析番号182;S24) | 15. カツオ4尾鰓椎前椎体 (分析番号183;SC9) |
| 4. サメ・エイ類椎骨 (分析番号182;S24) | 16. カツオ終尾椎 (分析番号183;SC9) |
| 5. アワビ類 (分析番号182;S5C3) | 17. カツオ終尾椎 (分析番号183;SC9) |
| 6. カツオ右上主顎骨 (分析番号183;SC9) | 18. マアジ左歯骨 (分析番号183;SC9) |
| 7. カツオ左角骨 (分析番号183;SC9) | 19. スズキ目右方骨 (分析番号183;SC9) |
| 8. カツオ左主鰓蓋骨 (分析番号183;SC9) | 20. フグ科尾椎 (分析番号183;SC9) |
| 9. カツオ左方骨 (分析番号183;SC9) | 21. 魚類腹椎 (分析番号183;SC9) |
| 10. カツオ腹椎 (分析番号183;SC9) | 22. カエル類脛腓骨 (分析番号183;SC9) |
| 11. カツオ尾椎 (分析番号183;SC9) | 23. 脊椎動物門歯牙 (分析番号175;SC9) |
| 12. カツオ1尾鰓椎前椎体 (分析番号183;SC9) | |

自然科学分析 (3)

海舞寺遺跡の貝類

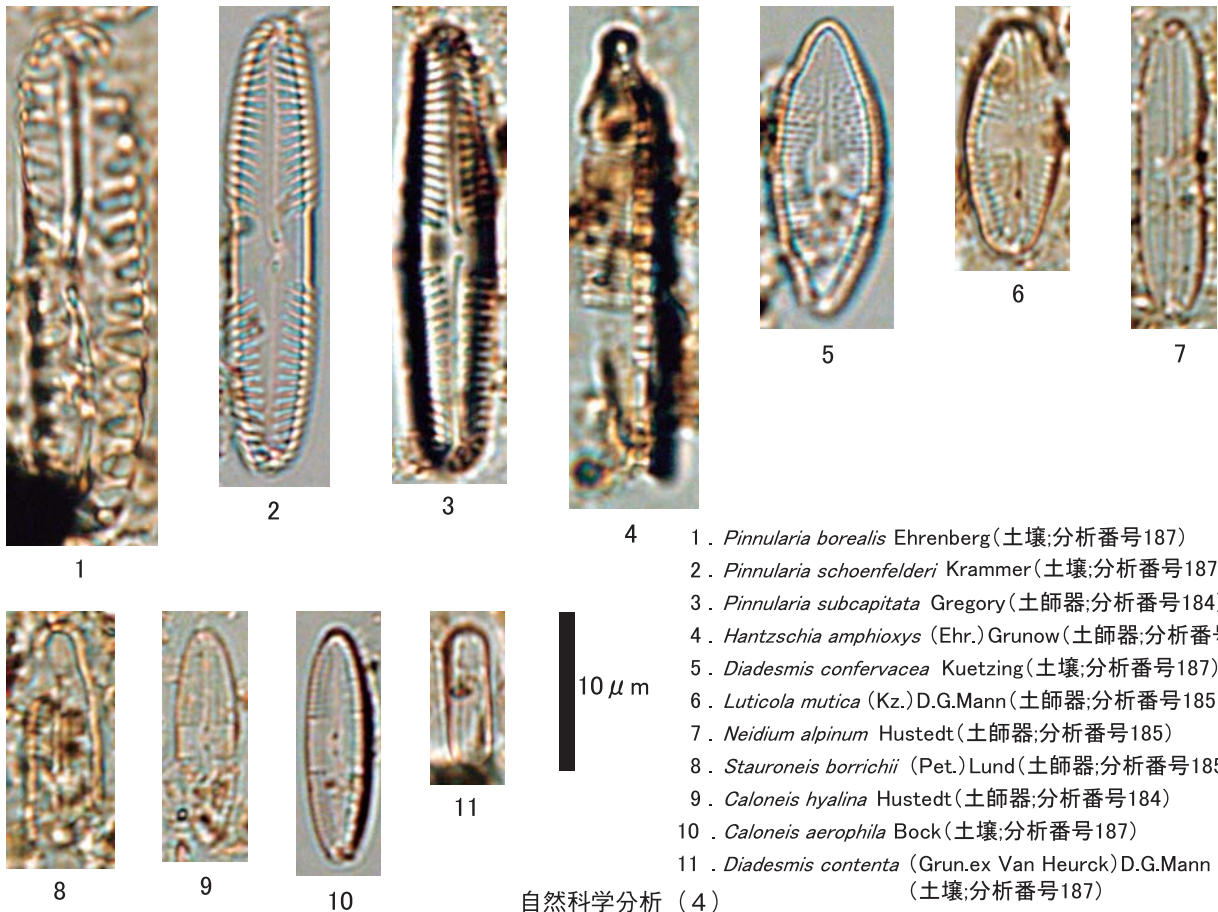


1.ヒメクボガイ(分析番号182;S341)
2.レイシガイ(分析番号182;S341)
3.ウズイチモンジ(分析番号182;S341)

4.ハマグリ左殻(分析番号182;S341)
5.ハマグリ右殻(分析番号182;S341)

0 2cm

中野内遺跡の珪藻化石



1. *Pinnularia borealis* Ehrenberg(土壌;分析番号187)
2. *Pinnularia schoenfelderi* Krammer(土壌;分析番号187)
3. *Pinnularia subcapitata* Gregory(土師器;分析番号184)
4. *Hantzschia amphioxys* (Ehr.) Grunow(土師器;分析番号185)
5. *Diademsis confervacea* Kuetzing(土壌;分析番号187)
6. *Luticola mutica* (Kz.) D.G.Mann(土師器;分析番号185)
7. *Neidium alpinum* Hustedt(土師器;分析番号185)
8. *Stauroneis borrichii* (Pet.) Lund(土師器;分析番号185)
9. *Caloneis hyalina* Hustedt(土師器;分析番号184)
10. *Caloneis aerophila* Bock(土壌;分析番号187)
11. *Diademsis contenta* (Grun.ex Van Heurck) D.G.Mann(土壌;分析番号187)

自然科学分析 (4)

報告書抄録

ふりがな	かまいじいせき いちのくしいせき なかのうちいせき もりのうえいせき (やよい・こふんじだいへん) ちからいしのもいせき
書名	海舞寺遺跡 市之串遺跡 中野内遺跡 森ノ上遺跡 (弥生・古墳時代編) カラ石の元遺跡
副書名	東九州自動車道 (県境～北川間) 建設に伴う埋蔵文化財発掘調査報告書 1
シリーズ名	宮崎県埋蔵文化財センター発掘調査報告書
シリーズ番号	第189集
編著者名	藤木 聡・飯田博之・崎田一郎・黒木秀一・松元一浩・岡田 諭・古田 陽 (下線は編集者)
発行機関	宮崎県埋蔵文化財センター
所在地	〒 880-0212 宮崎県宮崎市佐土原町下那珂4019番地 TEL 0985-36-1171
発行年月日	西暦 2010年 3月 12日

ふりがな 所収遺跡	ふりがな 所在地	コード		北緯	東経	調査期間	調査面積	調査原因
		市町村	遺跡番号					
かまいじいせき 海舞寺遺跡	みやざきけんのべおかしきたうらちようふるえあざかまいじ 宮崎県延岡市北浦町古江字海舞寺	45203		32° 43' 31" 付近	131° 49' 25" 付近	20080616～20081020	1,800㎡	東九州自動車道 (県境～北川間) 建設
いちのくしいせき 市之串遺跡	みやざきけんのべおかしきたうらちようふるえあざいちのくし 宮崎県延岡市北浦町古江字市之串			32° 42' 52" 付近	131° 49' 6" 付近	20081014～20081226	4,400㎡	
なかのうちいせき 中野内遺跡	みやざきけんのべおかしきたうらちようふるえあざなかのうち 宮崎県延岡市北浦町古江字中野内			32° 42' 43" 付近	131° 49' 2" 付近	20071205～20080321 20080609～20080922	10,945㎡	
もりのうえいせき 森ノ上遺跡	みやざきけんのべおかしきたうらちようふるえあざもりのうえ 宮崎県延岡市北浦町古江字森ノ上 ・まつのみ ・松ノ木			32° 42' 28" 付近	131° 48' 41" 付近	20080825～20090202	5,450㎡	
ちからいしのもいせき カラ石の元遺跡	みやざきけんのべおかしくまのえあざちからいしのもと 宮崎県延岡市熊野江字カラ石の元			32° 41' 31" 付近	131° 46' 60" 付近	20080602～20080916	1,600㎡	

所収遺跡名	種別	主な時代	主な遺構	主な遺物	特記事項
海舞寺遺跡	集落跡	旧石器・縄文		削器/後・晩期土器/剥片/磨石/凹石	
		古墳・古代		土師器/須恵器	
		中世	掘立柱建物跡12/土坑1/ピット多数	貿易陶磁器 (白磁/青磁) /東播系須恵器/周防型 瓦質土器/備前焼/石鍋/火打石/刀子/北宋銭/ 石塔/種子/貝	
		近世以降・他	造成/石組遺構2/防空壕1/横穴4	国産陶磁器 (備前/肥前/瀬戸/堺等) /火打石/鉄器	
市之串遺跡	散布地	その他	横穴7	弥生土器あるいは土師器/陶磁器/焙烙	
中野内遺跡	集落跡	縄文	集石遺構1		
		弥生～古墳	竪穴住居跡7/掘立柱建物跡5/ 大柱遺構1/ピット多数/自然流路	弥生土器/土師器/須恵器/石器 (磨製石鏃/敲石類/ 砥石/台石/軽石) /鉄器/種子	
		古代～近世	ピット	陶磁器	
森ノ上遺跡	集落跡	弥生～古墳 (今回は弥生～古墳のみ)	竪穴住居跡11/土坑4	弥生前～後期土器/古墳前～中期土師器 (布留系含 む) /石器 (敲石類/砥石/台石) /円形石製品/鉄器 (鏃/刀子) /種子	
カラ石の元遺跡	集落跡	縄文		前期土器/二次加工ある剥片/石核/敲石	
		古墳	竪穴住居跡2	古墳中期土師器/石器 (敲石類/砥石/台石) /種子	
		中世以降	土坑9/柱穴群2/溝状遺構2/石垣/ 石列/六地藏幢/無縫塔/五輪塔	貿易陶磁器 (青磁/青花) /国産陶磁器/焙烙/陶製人 形/砥石/火打石/煙管/銭貨/魚骨/貝/種子	

要約	<p>海舞寺遺跡は中世集落跡が特筆され、中でも周防型瓦質土器等の11～130までの一群や大量に回収された植物種子はあまり前例なし。市之串遺跡は横穴あり。</p> <p>中野内遺跡は弥生～古墳時代にかけての集落跡・土流に埋まった流路等のセットが特筆され、縄文時代早期の集石遺構も北浦町内初。森ノ上遺跡は弥生時代終末から古墳時代前期の集落跡が特筆され、大量の土器・石器とともに炭化したイネ・モモ等も出土。カラ石の元遺跡は古墳時代中期の集落跡ならびに中近世の石塔・食料残渣等が検出された。この他、縄文時代前期の遺物も少量出土。</p>
----	--

宮崎県埋蔵文化財センター発掘調査報告書第189集

海舞寺遺跡
市之串遺跡
中野内遺跡
森ノ上遺跡
(弥生・古墳時代編)
カラ石の元遺跡

東九州自動車道建設（県境～北川間）に伴う埋蔵文化財発掘調査報告書 1

2010年3月12日

発行 宮崎県埋蔵文化財センター
〒880-0212 宮崎市佐土原町下那珂4019番地
TEL 0985(36)1171 FAX 0985(72)0660
印刷 株式会社 印刷センタークロダ
〒880-0022 宮崎市大橋2丁目175
TEL 0985(24)4531 FAX 0985(27)9337
