










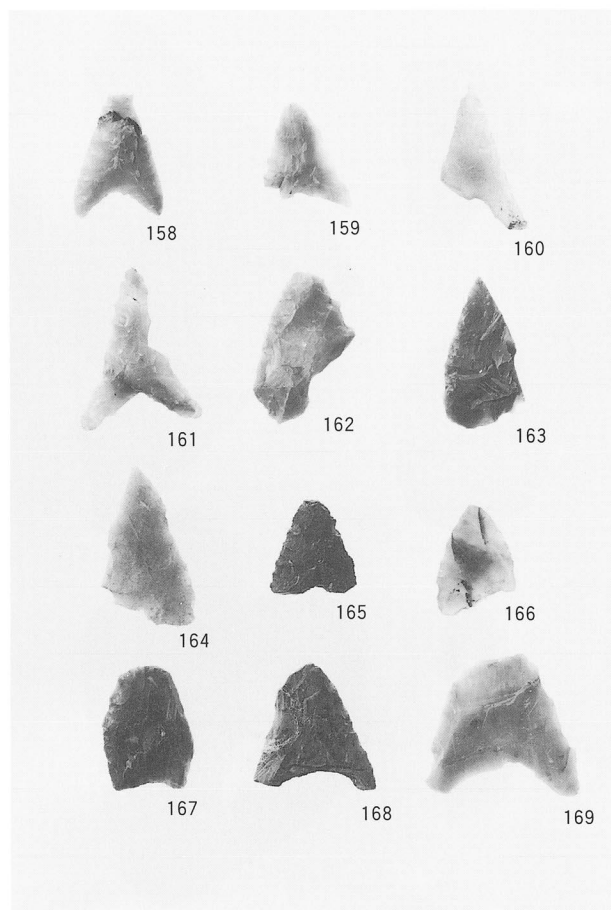


古城遺跡出土遺物 (2)





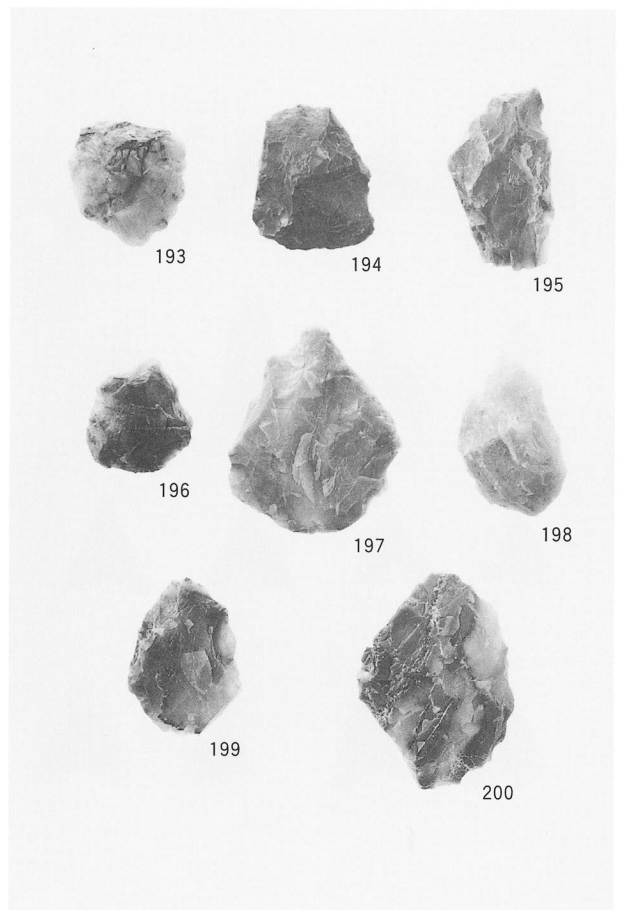

古城遺跡出土石器 (1)







古城遺跡出土石器 (2)





古城遺跡出土石器（3）







古城遺跡出土石器（4）







古城遺跡出土石器 (5)







古城遺跡出土石器（6）







古城遺跡出土石器 (7)




古城遺跡出土石器 (8)



古城遺跡出土石器 (9)



古城遺跡出土石器 (10)



古城遺跡出土石器 (11)

表15

報告書抄録

ふりがな	ぬのひらいせき・ふるしろいせき					
書名	布平遺跡・古城遺跡					
副書名	県営広域営農団地農道整備事業西臼杵2期地区に伴う埋蔵文化財発掘調査報告書					
シリーズ	宮崎県埋蔵文化財センター発掘調査報告書					
シリーズ番号	第74集					
編著者名	菅付和樹、谷口武範、吉本正典、福田泰典、日高広人、藤木聡、丹俊詞					
編集機関	宮崎県埋蔵文化財センター					
所在地	〒880-0212 宮崎県宮崎郡佐土原町大字下那珂4019番地					
発行年月日	2003年3月20日					
所収遺跡名	所在地	北緯	東経	調査期間	調査面積	調査原因
ぬのひらいせき 布平遺跡	宮崎県西臼杵郡 日之影町大字七折 字布平	32度 41分 05秒	131度 20分 53秒	1996.11.26) 1997.5.30	3,000m ²	広域農道建設
	コード	付近	付近			
	市町村	遺跡番号				
	45442	-				
種別	主な時代	主な遺構		主な遺物		特記事項
散布地	縄文時代 (後期～ 晩期)	土坑		縄文後期・晩期土器 石鏃・打製石斧・石刀・玉 類		・斜面のピット群、 縄文晩期前半の 土器群
集落跡	中世	掘立柱建物跡 ピット群・土坑		青磁、古銭		
所収遺跡名	所在地	北緯	東経	調査期間	調査面積	調査原因
ふるしろいせき 古城遺跡	宮崎県西臼杵郡 高千穂町大字三田井 字古城	32度 43分 24秒	131度 20分 59秒	1998.04.20) 1999.01.22	7,725m ²	広域農道建設
	コード	付近	付近			
	市町村	遺跡番号				
	45442	-				
種別	主な時代	主な遺構		主な遺物		特記事項
散布地	縄文時代 (早期)	集石遺構		押型文土器 円筒形貝殻文土器		
	縄文時代 (後期～ 晩期)	竪穴住居跡 土坑		黒川式土器 無刻目突帯文土器		
集落跡	弥生時代 (中期～ 後期)	竪穴住居跡 土坑		工字突帯甕 黒髪式土器 鉄鏃		・県内最古級の鉄 鏃が出土

宮崎県埋蔵文化財センター発掘調査報告書 第74集

布 平 遺 跡 ・ 古 城 遺 跡

県営広域営農団地農道整備事業西臼杵2期地区に伴う埋蔵文化財発掘調査報告書

発行年月日 平成15年3月20日

編集・発行 宮崎県埋蔵文化財センター

〒880-0212 宮崎県宮崎郡佐土原町大字下那珂4019番地

Tel 0985-36-1171(代) Fax 0985-72-0660

印刷 株式会社 都城印刷

〒885-0055 宮崎県都城市早鈴町1618番地

Tel 0986-22-4392(代) Fax 0986-22-4891
