

図版2 B～D区全体図（空中写真）




図版 4 1号竪穴住居埋葬炉



図版 6 3・4号竪穴住居（東から）



図版 3 1号竪穴住居（北西から）



図版 5 2号竪穴住居（南から）



図版 8 5号竪穴住居 (南から)



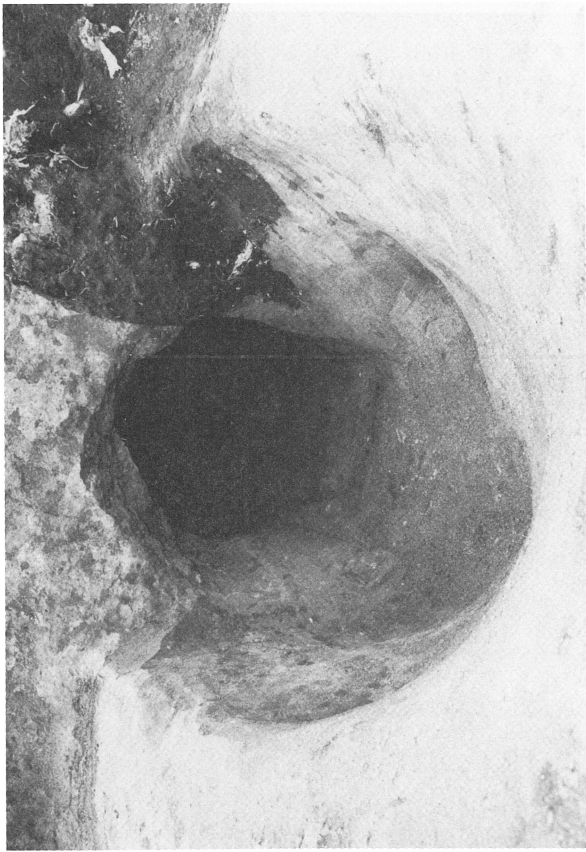
図版10 1号地下式横穴状遺構内部 (南西から)



図版 7 3号竪穴住居埋壺炉 (西から)




図版 9 1号地下式横穴状遺構 (南西から)



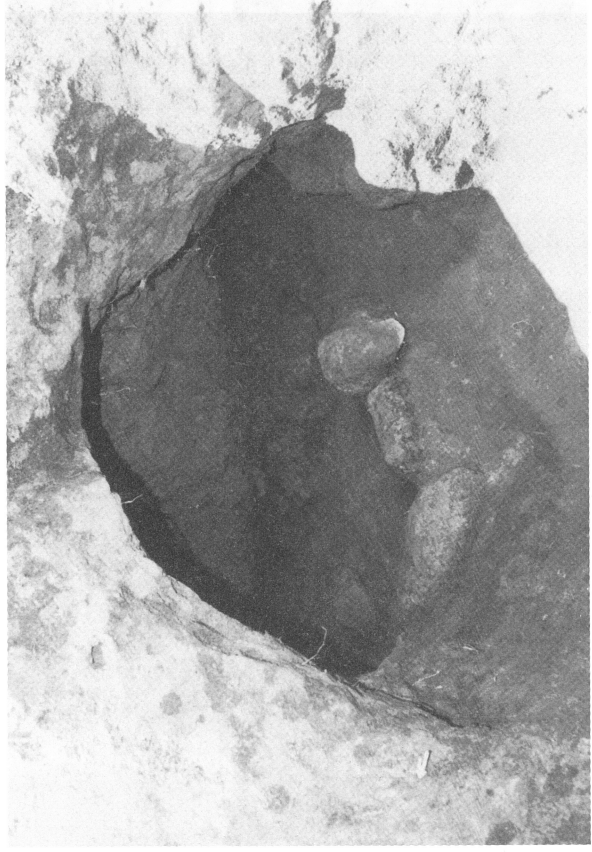
図版11 2号地下式横穴状遺構 (南から)




図版12 2号地下式横穴状遺構内部 (南から)



図版13 3号地下式横穴状遺構閉塞状況 (南から)




図版14 3号地下式横穴状遺構内部 (南から)



図版15 6号竪穴住居 (東から)



図版16 6号竪穴住居遺物出土状況 (東から)



図版17 7号竪穴住居 (南東から)



図版18 7号竪穴住居竈 (南西から)




図版19 8号竪穴住居 (西から)



図版20 9号竪穴住居 (西から)



図版21 12号竪穴住居 (東から)



図版22 12号竪穴住居遺物出土状況 (北東から)