図版18

111号墳　墳頂部（南から）

同上（北から）



111号墳　第１主体部　検出状況（北東から）

同上　木棺設置部（東から）



111号墳　第１主体部　長軸断面（北から）

同上　北西部半裁掘状況（北から）

111号墳　第１主体部　挂甲出土状況（南東から）

同上（上が南）

図版22

111号墳　第１主体部
玉類出土状況（北東から）

同上（北から）

同上
土器出土状況（西から）

111号墳　第２主体部（南から）

同上　第３主体部（南から）

図版24

111号墳
第２主体部短軸断面
及び第３主体部長軸断面
（東から）

同上
盗掘坑入口部
検出状況（南から）

同上
盗掘坑入口部断面
（南東から）

報告書抄録

ふりがな	さいとばるひゃくななじゅうさんごうふん・さいとばるよんごうちかしきよこあなぼ・さいとばるひゃくじゅういちごうふん
書名	西都原173号墳・西都原４号地下式横穴墓・西都原111号墳
副書名	
巻次	
シリーズ名	特別史跡西都原古墳群発掘調査報告書
シリーズ番号	第６集
編集者名	二宮満夫・東憲章・和田理啓
発行機関	宮崎県教育委員会
所在地	〒880－0805　宮崎市橘通東１丁目９番10号
発行年月日	2007年3月31日

ふりがな 所収遺跡名	ふりがな 所在地	コード 市町村	コード 遺跡番号	北緯	東経	調査期間	調査面積（㎡）	調査原因
さいとばるひゃくななじゅうさんごうふん 西都原173号墳	宮崎県 西都市 大字寺原	45208		32°07′3″付近	131°22′50″付近	2001.4～2002.3	約740	史跡整備
西都原４号地下式横穴墓	宮崎県 西都市 大字三宅	45208		32°07′16″付近	131°23′21″付近	2001.4～2002.3	約23	史跡整備
さいとばるひゃくじゅういちごうふん 西都原111号墳	宮崎県 西都市 大字三宅	45208		32°07′17″付近	131°23′21″付近	2002.4～2005.3	約800	史跡整備

所収遺跡名	種別	主な時代	主な遺構	主な遺物	特記事項
西都原173号墳	古墳	縄文 弥生 古墳	墳丘 葺石 周溝	石鏃・土製勾玉 縄文土器 弥生土器 土師器（壺形土器・甕形土器・高坏）	平面形が西都原100号墳と相似形をなす墳丘を有する。
西都原４号地下式横穴墓	古墳	古墳	竪坑 玄室 閉塞石	1956年調査出土 鉄製品（短甲、直刀、鏃） 仿製珠文鏡、玉類 金属小片、歩揺付金属片	111号墳の第１埋葬主体であることが確実となった。
西都原111号墳	古墳	古墳	墳丘 葺石 周溝 墓壙	弥生土器 土師器、須恵器、玉類 鉄製品（挂甲、鏃など） 金銅製品の細片	墳頂部において、切り合う３基の墓壙。 挂甲１領が出土。

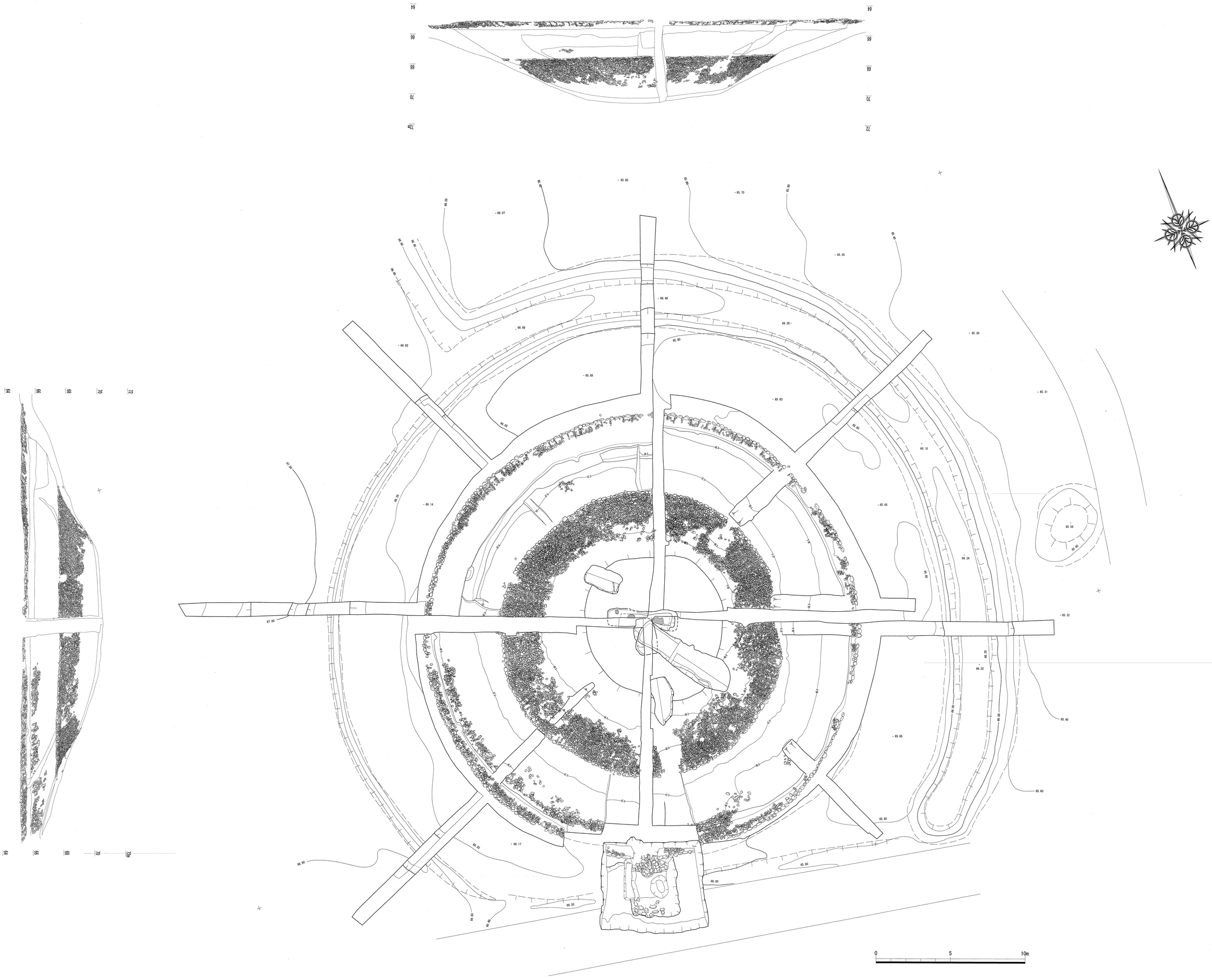

付図　西都原111号墳　平面図及び側面図（S=1／100）

特別史跡　西都原古墳群発掘調査報告書第6集

西　都　原　173　号墳
西都原４号地下式横穴墓
西　都　原　111　号墳

発行年月日　2007年３月

発　　行　宮崎県教育委員会
宮崎市橘通東1丁目9番10号
電　話 0985-24-1111(代表)

編　　集　宮崎県立西都原考古博物館
宮崎県西都市大字三宅5670番
電　話 0983-41-0041

印　　刷　秀巧社印刷株式会社宮崎支店
宮崎市旭1-8-14 旭ビル3F
電　話 0985-24-1072