

1. 第 11 層検出

2. 土器溜

1. SK01 検出

2. SK01 土層

1. SK01 完掘

2. SK01 土器出土状況



1. SK02 検出



2. SK02 土器出土状況（1）



1. SK02 土器出土状況 (2)



2. SK02 土器出土状況 (3)



3. 杭 3



1. SD03 検出



2. SD03 完掘



1. SD03AB ライン土層



2. SD03CD ライン土層



3. 木質遺物出土状況
（166a ～ c）



1. SK04 検出

2. SK04 完掘



1. 土器出土状況（3）

2. 木質遺物出土状況（171）

1. 建築部材出土状況 (1)

2. 建築部材出土状況 (2)



1. 土器出土状況（23, 40）

2. 根株 1

3. 根株 2

1. 完掘（東側）

2. 完掘（西側）



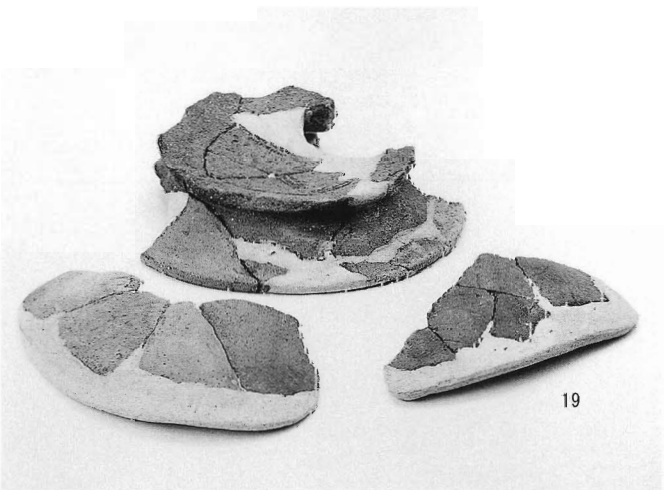

SK01, SK02　土師器・須恵器

20

22

23

26

28

27


34


45


41

土師器

46


47

49

63

64

135

81


99


114


123

弥生土器・土師器



1. 土師器・須恵器



2. 土師器 1

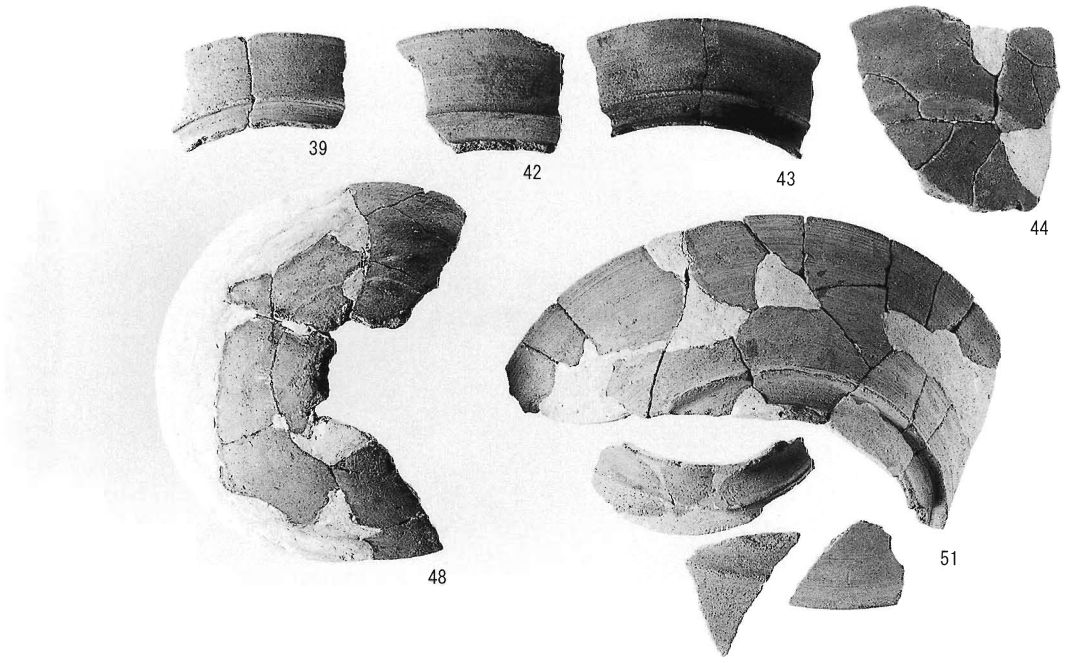

1. 土師器 2

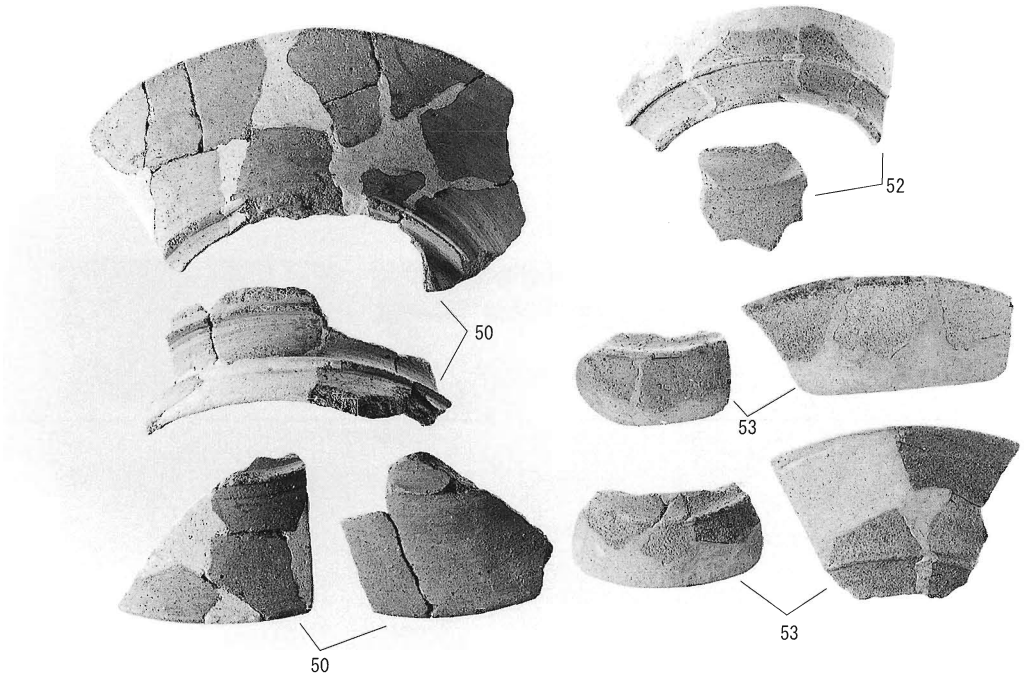

2. 土師器 3



1. 土師器 4



2. 土師器 5



1. 弥生土器 1



2. 弥生土器 2



1. 弥生土器 3

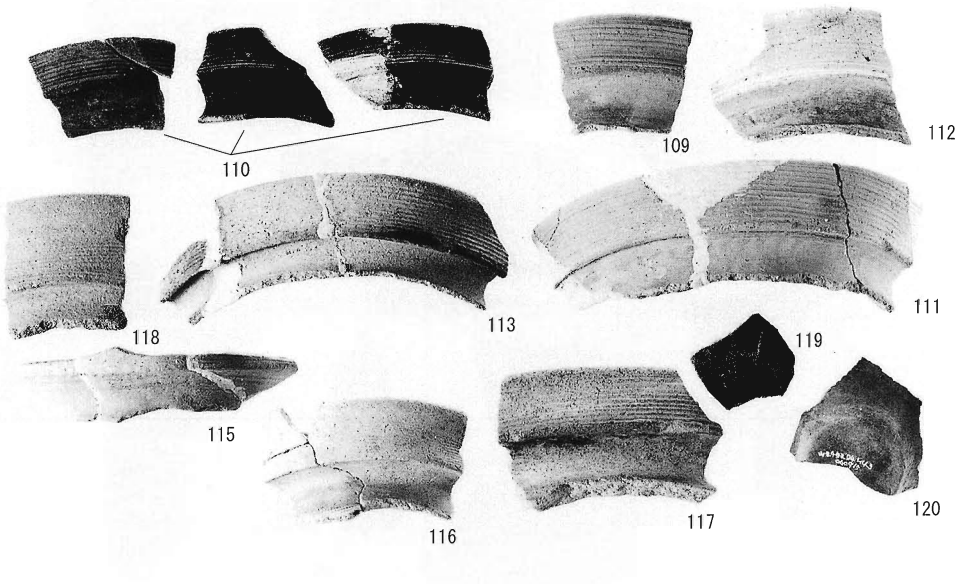

2. 弥生土器 4



1. 弥生土器 5



2. 弥生土器 6



1. 石器



2. 石鏃・製塩土器

144

145

145


146

146

146

木質遺物 1


147


147


148


149


150


150


151


151

木質遺物 2



152



153



154



154

156

木質遺物 3





木質遺物 4


155

155


164

157


158


165


165

木質遺物 5

166

168

168

166

a

b



c

木質遺物 6

169

170

170


171

173

172

172
・
173

木質遺物 7







木質遺物 8











木質遺物 9

1. SD01（北東から）



2. SD01（南東から）



1. SE03 検出

2. SE03 土層

3. SE03 完掘

1. SK04 検出

2. SK05 検出

3. SK07 検出



1. SK08 検出

2. SK08 完掘



3. 調査風景









土師器

25

27


38

29


45


41

50

52

53

55

57


59

63


64


64

土師器・須恵器



1. SE03, SK06, SK07, SK08, SD01 出土土師器



2. SD01 出土土師器 1

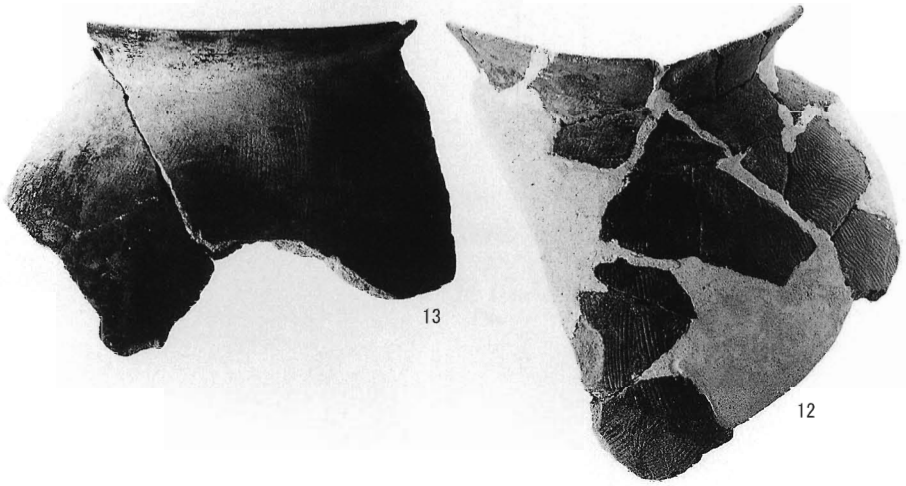

1. SD01 出土土師器 2



2. SD01 出土土師器 3



1. SD01 出土須恵器



2. 土師器



1. 土師器・須恵器



2. 弥生土器・土師器・須恵器・石器

報　告　書　抄　録

ふりがな	さとがたほんごういせき・ざんもちいせき4
書名	里方本郷遺跡・山持遺跡4
シリーズ名	国道431号道路改築事業（東林木バイパス）に伴う埋蔵文化財発掘調査報告書
シリーズ番号	6
編著者名	中川　寧、渡辺正巳、高橋　敦（執筆順）
編集機関	島根県教育庁埋蔵文化財調査センター
所在地	〒690-0131　島根県松江市打出町33　TEL 0852-36-8608 E-mail：maibun@pref.shimane.lg.jp
発行年月日	平成20（2008）年3月31日

ふりがな 所収遺跡名	ふりがな 所在地	コード 市町村	コード 遺跡番号	北緯	東経	調査期間	調査面積	調査原因
さとがたほんごう 里方本郷	いずも　やび 出雲市矢尾町・ くさか 日下町	32203	W220	35°23'29" ～ 35°23'29"	132°45'16" ～ 132°45'52"	20040517～ 20040928 20050516～ 20051021	10,515	道路建設
ざんもち 山持5区	いずも　にしはやしぎ 出雲市西林木町	32203	W108	35°23'41"	132°46'12"	20051024～ 20051202 20060516～ 20060925	1,788	道路建設
ざんもち 山持7区	いずも　くさか 出雲市日下町	32203	W108	35°23'35"	132°45'55"	20040624～ 20040812	818	道路建設

遺跡名	種別	主な時代	主な遺構	主な遺物	特記事項
里方本郷	集落	縄文時代　弥生時代 古墳時代　奈良時代 平安時代　鎌倉時代	溝9　土坑12 ピット53　杭	縄文土器　弥生土器 土師器　須恵器 石器　木質遺物	擬朝鮮系無文土器が出土　粘土採掘坑
山持5区	集落	弥生時代　古墳時代 奈良時代　平安時代 鎌倉時代	溝1　土坑3 土器溜1　杭	弥生土器　土師器 須恵器　石器 土製品　木質遺物	木製精製容器が出土 噴砂
山持7区	集落	弥生時代　古墳時代 奈良時代　平安時代	溝2　井戸1 土坑5	弥生土器　土師器 須恵器　石器　土製品	溝から多くの土師器が出土　墨書土器

要約	里方本郷遺跡は出雲平野の北側に位置する。東西約900mの範囲に合計17箇所の調査区を設定した。調査では弥生時代前期～中期の土器、古墳時代前期の溝や土坑を確認した。遺構や遺物の粗密から、当時の土地利用を推定した。また、遺物の出土状態から、未確認の遺跡の存在を推定した。調査後は記録保存としての取り扱いを行った。
要約	山持遺跡は出雲平野の北側に位置する。今回調査した5区では、弥生時代後期の土坑や溝を確認し、土器や木質遺物が出土した。総括ではこれまで山持遺跡から出土した木質遺物と比較し、遺跡の特徴について考察した。調査後は記録保存としての取り扱いを行った。
要約	山持遺跡は出雲平野の北側に位置する。今回調査した7区は里方本郷遺跡の東端に位置する調査区である。調査では古墳時代中期～後期の溝や土坑、井戸を確認した。溝からは多くの土器が出土した。遺構の位置から、山持遺跡の西端にあたると考えられる。山持遺跡の他の調査区と比較し、古墳時代の中で居住域が移動している可能性を指摘した。調査後は記録保存としての取り扱いを行った。

※緯度・経度は日本測地系による

里方本郷遺跡
山持遺跡4（5区・7区）

国道431号道路改築事業（東林木バイパス）に伴う
埋蔵文化財発掘調査報告書6

平成20年3月31日発行

発行　島根県教育委員会

編集　島根県教育庁埋蔵文化財調査センター
http://www.pref.shimane.lg.jp/maizobunkazai/
〒690－0131　島根県松江市打出町33
TEL　0852－36－8608

印刷　㈲原印刷