

平城宮発掘調査報告Ⅵ

図 版



奈良国立文化財研究所

〔図版〕

頁	行	誤	正
図面目次	PLAN12	築地回廊実測図	築地回廊地区実測図
〃	PLAN40	SC 5500	SC 5600
図版目次	PL. 6	6 ABR-H・J 地区	6 ABR-H・J 区
〃	PL. 8	1 ……南から, 2 ……東から	1 ……東から, 2 ……南から
〃	PL.16	2 朝堂院塀 SA 550	2 朝堂院塀 SA 5550
〃	PL.18・19	東外廊地区	東外郭地区
〃	PL.39	1 溝 SC 7132	1 溝 SD 7132
〃	PL.86	1 塀 SA 8237, SD8239	1 塀 SA 8238・溝 SD 8237・SD8239
〃	〃	3 SD8237	3 溝 SD8237
PLAN 5		SC 5600	SC 5500
〃		SD 5565	SC 5556
〃		SC 5500	SC 5600
PLAN 7		SA 238	SA 8238
PLAN12		SD 7818 B	SD 7813 B
PLAN14		SD 7779	SD 7804
PLAN17		SX 9236	SX 9230
PLAN26		SB 6661	SS 6661
PLAN34		SD 8084	削除
PLAN41		第Ⅲ期建物の復原	第Ⅱ期建物の復原
PL. 8		1 ……南から	1 ……東から
PL.100		25・□□田部稻人	25・□□田部稻人
PL.106		1 6284 C - 6663 C	1 6284 C - 6664 C
PL.111			34の上 33, 39の上 37
PL.112		1 6691 - A	1 6669 - A
PL.130		礎足 2	礎石 2

奈良国立文化財研究所30周年記念学報(学報第40冊)

平城宮発掘調査報告 XI

第1次大極殿地域の調査

図 版

奈良国立文化財研究所

1981

図 面 目 次

PLAN	1	平城宮跡全域地形図	
	2	第1次大極殿地域遺構配置図	
	3	6ABP・6ABQ・6ABC・ 6ABD地区	殿舎地区遺構配置図
	4	6ABE-M・P地区	東外郭地区実測図
	5	6ABR-Q・6ABS-E地区	築地回廊・東外郭地区実測図
	6	6ABR-Q・6ABE-M地区	築地回廊・東外郭地区実測図
	7	6ABR-P・6ABE-K地区	広場・築地回廊・ 東外郭地区実測図
	8	6ABQ-B・6ABD-D地区	広場・築地回廊・ 東外郭地区実測図
	9	6ABD-C・6ABQ-A地区	広場・築地回廊・ 東外郭地区実測図
	10	6ABP-B・6ABQ-A地区	築地回廊地区実測図
	11	6ABR-H地区	築地回廊地区実測図
	12	6ABR-J・H地区	築地回廊実測図
	13	6ABR-G・H地区	広場地区実測図
	14	6ABR-G地区	第Ⅱ期築地回廊・ 広場地区実測図
	15	6ABQ-D地区	広場地区実測図
	16	6ABQ-A・C地区	広場地区実測図
	17	6ABP-B・6ABQ-A地区	殿舎・広場地区実測図
	18	6ABC-U・V地区	東外郭地区実測図
	19	6ABC-U地区	東外郭地区実測図
	20	6ABP-B地区	殿舎地区実測図
	21	6ABP-A・B地区	殿舎地区実測図
	22	6ABP-A地区	殿舎地区実測図
	23	6ABP-A地区	殿舎地区実測図
	24	6ABO-P・6ABP-A地区	殿舎・第Ⅱ期築地回廊・ 大膳職地区実測図
	25	6ABP-B・D地区	殿舎地区実測図
	26	6ABP-A・F地区	殿舎地区実測図

27	6ABP-A地区	殿舎・第Ⅱ期築地回廊・ 地区実測図
28	6ABP-A・F地区	殿舎地区実測図
29	6ABP-D地区	殿舎地区実測図
30	6ABP-D・F地区	殿舎地区実測図
31	6ABP-F・G地区	殿舎地区実測図
32	6ABP-G地区	殿舎地区実測図
33	6ABO-D・E・F地区	大膳職地区実測図
34	6ABO-E・H・G・J・L地区	大膳職地区実測図
35	6ABO-L・N・O・P地区	大膳職地区実測図
36	建物の復原	1 第Ⅰ期建物正面図 2 第Ⅱ期建物正面図 3 第Ⅲ期建物正面図
37	第Ⅰ期建物の復原	SB7200
38	第Ⅰ期建物の復原	1 SB7200 2 SB8120・SC8098
39	第Ⅰ期建物の復原	1 SB7200・SB8120・SC5500 東から 2 SB7801・SC5600・SC7820
40	第Ⅰ期建物の復原	SB7802・SC5500
41	第Ⅱ期建物の復原	1 SB6610・SB6611・SB7150・SB7151・ SB7152・SB6640・SB6650 2 SB6610・SB6640・SB6660
42	第Ⅱ期建物の復原	1 SB6660・SB6655・SB6663・ SB6666・SB6669 2 SB8210・SB8215 3 SB6640・SB6650 4 SB6650
43	第Ⅱ期建物の復原	1 SB8245 2 SB8302 3 SB7750A・SC3810A
44	第Ⅲ期建物の復原	1 SB6620 2 SB7170 3 SB7173
45	第Ⅲ期建物の復原	1 SB6622 2 SB8300 3 SB8218・SB8219 4 SB7141 5 SB9220 6 SB7803
46	第Ⅲ期建物の復原	1 SB7750B 2 SB8310 3 SB7770

図 版 目 次

PL.		
1	平城宮跡	
2	第1次大極殿地域	
3	6ABR-G・H・J区	1 全景 西から 2 同上 東から
4	6ABR-H・J区 築地回廊地区	1 南門SB7801 西から 2 南門SB7801, 溝SD7805, SD7760 南から 3 南門SB7801階段, 中層碌敷面 南から
5	6ABR-H・J区 築地回廊地区	1 南門SB7801基壇周縁部 西から 2 同上 東から 3 南門SB7801と築地回廊SC5600の瓦片堆積 東から 4 同上 瓦片除去後
6	6ABR-H・J地区 築地回廊地区	1 南門SB7801 版築 2 盲暗渠SD7807, SD5565 南から 3 盲暗渠SD7810 北から 4 南門SB7801掘込地業東辺部の詰石 東から
7	6ABR-H区 築地回廊地区	1 築地回廊SC5600, 東楼SB7802 東から 2 同上 3 同上盲暗渠SD5557, 雨落溝SD7813A 検出後
8	6ABR-H区 築地回廊地区	1 東楼SB7802南側柱列 南から 2 東楼SB7802, 築地回廊SC5600 東から
9	6ABR-H区 築地回廊地区	柱掘形と礎石据付痕跡 1 SB7802ニ四 2 SB7802イ三 3 SB7802ニ三 4 SB7802イ五 5 SB7802ロ三 6 SC5600イ十二
10	6ABR-H区 築地回廊地区	1 盲暗渠SD5557, 雨落溝SD7813A 東から 2 盲暗渠SD5557 北から
11	6ABR-H区 築地回廊地区	1 東楼SB7802, 中層碌敷面 北から 2 同上 北西隅 3 溝SD5590 西から
12	6ABR-H区 広場地区	1 建物SB7803 東から 2 建物SB7803, 溝SD7760 北から 3 下ツ道SD7787, 溝SD7760 北から
13	6ABE-M・P, 6ABS-E, 6ABR-Q区	1 全景 西から 2 同上 南から 3 同上 北東から

14	6ABE-M, 6ABR-Q, 6ABS-E区		1 築地回廊SC5500, 塀SA3777 北から
	築地回廊地区		2 築地回廊東南隅 南から
15	6ABE-M, 6ABR-Q区		礎石据付痕跡と柱掘形
	築地回廊地区	1	SC5500ハ四
		2	SC5600ハ四
		3	SA3777第12柱
		4	SA3777第6柱
		5	SA3777第3柱
		6	SA3777第5柱
16	6ABE-M, 6ABR-Q, 6ABS-E		1 盲暗渠SD5555, 木樋暗渠SD5560 西から
	築地回廊地区	2	木樋暗渠SD5561, SD5560, SD5526, 朝堂院塀SA550, SA5551 西から
		3	溝SD3715, 木樋暗渠SD5562, SD5564 東から
17	6ABS-E区	築地回廊地区	1 木樋暗渠SD5561, SD5560の接合部 南から
			2 同上 蓋板除去後
18	6ABE-M区	東外廊地区	1 木樋暗渠SD5562 東から
			2 同上 蓋板除去後
			3 同上 接合部
			4 木樋暗渠SD5563木口閉塞部 西から
19	6ABE-M・P, 6ABS-E区		1 溝SD3765 北から
	東外廊地区	2	溝SD3765, 朝堂院塀SA5550 南から
20	6ABE-M・P区	東外郭地区	1 溝SD3715, 溝SD5530 南から
			2 建物SB5510 南から
			3 溝SD3715, 建物SB5521, SB5520 北から
21	6ABD-D, 6ABE-K, 6ABQ-B, 6ABR-P区		1 全景 東から
			2 同上 西から
22	6ABR-P区	築地回廊地区	1 築地回廊SC5500 南から
			2 塀SA3777, 築地回廊SC5500, 築地SA3800 北東から
			3 築地SA3800, 築地回廊SC5500 北から
23	6ABQ-B, 6ABR-P区		1 塀SA3777, 足場SS3795 北から
	築地回廊地区	2	同上
24	6ABQ-B, 6ABR-P区		1 雨落溝SD3790, 第Ⅲ期築地SA3810A 北から
	築地回廊地区	2	雨落溝SD3790, 木樋暗渠SD3770 南から
		3	同上 細部
25	6ABR-P区	築地回廊地区	1 木樋暗渠SD3770 西から
		2	同上 接合部
26	6ABQ-B, 6ABR-P区		1 築地回廊SC3810A 東から
	第Ⅱ期築地回廊地区	2	同上 西から
		3	土壙SK3784, 足場SS3818 西から
27	6ABQ-B区	第Ⅱ期築地回廊地区	1 築地回廊SC3810Aと雨落溝SD3790の重複 北から

- 2 切石暗渠SD3815 南から 3 同上
- 28 6ABD-D区 東外郭地区
1 溝SD3775, 塀SA3780 東から
2 門SB3746 北から
3 溝SD3775石組部分 西から
- 29 6ABD-D, 6ABE-K区 東外郭地区
1 溝SD3715, 塀SA3750 北から
2 溝SD3715に注ぐ溝SD3775 東から
3 橋SX3720 南から
- 30 6ABD-D, 6ABE-K, 6ABR-P区 東外郭・広場地区
1 溝SD8237, SD8239 東から
2 溝SD3765 南から 3 塀SA3740 西から
- 31 6ABR-P区 広場地区
1 轆SX3785 西から 2 建物SB3773 西南から
3 建物SB3774 西南から
- 32 6ABQ-C・D, 6ABR-G区
1 全景 南から 2 同上 北から
3 同上 西から
- 33 6ABR-G区 第Ⅱ期築地回廊地区
1 門SB7750 東から 2 同上 南から
3 同上 西から
- 34 6ABQ-D, 6ABR-G区 第Ⅱ期築地回廊地区
1 築地回廊SC8310A, 築地回廊SA8310B 西から
2 雨落溝SD7779, 建物SB7769, 土壘SK3784 東から
3 雨落溝SD7796, SD3778 東から
- 35 6ABR-G区 第Ⅱ期築地回廊地区
1 門SB7770 南から 2 切石暗渠SD7799 南から
3 築地SA3810Bの断面 東から
- 36 6ABR-G区 広場地区
1 築地回廊南方の広場 北東から
2 建物SB7765 東から 3 塀SA3740 西から
- 37 6ABQ-C・D区 広場地区
1 建物SB7780 南から 2 建物SB7790 北から
3 方墳SX7800, 下ツ道側溝SD7787 北から
- 38 6ABQ-C区 広場地区
1 全景 南から 2 同上 北から
- 39 6ABQ-C区 広場地区
1 溝SC7132, 建物SB7141 北から
2 建物SB7141, SB7140, SB7134 東から
3 建物SB7141 東から
- 40 6ABQ-C区 広場地区
1 溝SD7142 東から 2 溝SD7133 南から
3 凝灰岩片の堆積SX7138 南から
4 塀SA7130 西から
- 41 6ABD-C, 6ABQ-A区 全景 西から
- 42 6BQ-A区 築地回廊・広場地区
1 広場, 築地回廊 南から 2 同上 南東から
3 斜道SF9232, 建物SB9220 北から
- 43 6ABQ-A区 広場地区
1 斜道SF9232, 礫敷面 西から

			2 斜道SF9232の塼積擁壁
			3 石積擁壁SX9230 西から
44	6ABQ-A区	広場地区	1 上層礫敷面, 斜道付近 南から 2 下層礫敷面, 斜道付近 南から 3 塼積擁壁SX6600と石積擁壁SX9230 西から
45	6ABQ-A区	広場地区	1 建物SB9220 南から 2 同上 東から 3 溝SD9236 西から
46	6ABQ-A区	広場地区	1 井戸SE9210 南東から 2 同上 東から 3 同上 井戸枠
47	6ABD-C, 6ABQ-A区	築地回廊地区	1 塀SA3777, 築地SA3800 北から 2 築地回廊SC5500, SC8360, 塀SA3777, 築地SA3800 南から
48	6ABD-C, 6ABQ-A区	築地回廊地区	1 雨落溝SD5575, 足場SS3795 南から 2 雨落溝SD3790, 足場SS3795 北から 3 建物SB9213 北から 4 雨落溝SD8226 西から
49	6ABQ-A区	築地回廊地区	1 版築痕跡SS9218, SD9219 南から 2 門SB9217 南から 3 築地SA3800の断面 南から
50	6ABP-A・B・D区	殿舎地区	全景 南から
51	6ABP-A・B・D区	殿舎地区	1 全景 北東から 2 同上 東北から
52	6ABP-D区	殿舎地区	1 建物SB6610, SB6611, SB6620 南から 2 同上 西から 3 同上部分 南から
53	6ABP-D区	殿舎地区	1 建物SB6611, SB6620の重複 東から 2 建物SB6620の柱掘形口七 南から 3 同上口五 南から
54	6ABP-D区	殿舎地区	1 建物SB6640, SB6610 東から 2 溝SD6612 北から 3 溝SD6609, SD6608 南から
55	6ABP-D区	殿舎地区	建物SB6660A・B, SB6655, SB6622 東から
56	6ABP-B区	殿舎地区	1 建物SB6622, SB6660A・B, 溝SD6612 西から 2 建物SB6655, 塀SA6623 北から 3 同上 西から
57	6ABP-A区	殿舎地区	1 建物SB6663, 塀SA6624 東から 2 同上 北から 3 建物6650 東から

58	6ABP-A区	殿舎地区	1 建物SB6666, 塀SA6625 東から 2 建物SB6669, 塀SA6625, 溝SD6618, SD6632, SD6631 東から
59	6ABP-A区	殿舎地区	1 SB6660柱掘形ニ五 2 SB6666柱掘形イ三 3 SB6660柱掘形ホ八 4 SB6663柱掘形ヘ四 5 SB6640柱掘形イ三 6 SB6640柱掘形ハ三
60	6ABP-A区	築地回廊地区	1 建物SB6669と第Ⅱ期築地回廊SC6670 南から 2 第Ⅱ期築地回廊SC6670と塀SA6635 西から 3 礎石据付痕跡イ十二 4 礎石据付痕跡イ十四 5 礎石据付痕跡イ十五 6 礎石据付痕跡イ十六
61	6ABP-B・D区	殿舎地区	塀積擁壁SX6600と礎敷面
62	6ABP-D区	殿舎地区	1 塀積擁壁SX6600 2 同上 細部
63	6ABP-D区	殿舎地区	1 階段SX6601 西南から 2 同上 東から
64	6ABP-D区	殿舎地区	1 階段SX6601 南から 2 同上 北から 3 杭列SX6604 北から
65	6ABP-F・G区	殿舎地区	1 全景 南から 2 同上 東から 3 同上 北東から
66	6ABP-F・G区	殿舎地区	1 建物SB7151A・B, SB7150 北から 2 建物SB7150, SB6650 東から
67	6ABP-G区	殿舎地区	1 建物SB7170, SB7151A・B, SB7152, SB6621 溝SD7175 東から 2 建物SB7170, SB7151A・B 南から 3 建物SB7170 西から
68	6ABP-G区	殿舎地区	1 地覆石抜取痕跡SD7165 東から 2 同上 中央階段 南から 3 地覆石抜取痕跡SD7167
69	6ABP-G区	殿舎地区	1 建物SB7151A・B, SB7152, SB7170 東から 2 建物SB7170 西から 3 建物SB7152, 溝SD7163, 塀SA6626 西から
70	6ABP-F区	殿舎地区	1 建物SB6650, SB7173, 溝SD6608, SD7177, SD7175 南から 2 建物SB6621, 溝SD7175 西から
71	6ABC-U・V, 6ABP-A・B区		全景 西から
72	6ABP-B区	殿舎地区	1 建物SB8300, SB6660 南から

73	6ABP-B区	殿舎地区	2 建物SB8300 西から 3 建物SB8302 南から 1 建物SB8245, SB8305 北東から 2 同上 北から 3 溝SD6607, 築地回廊SC8360 東から
74	6ABP-B区	殿舎地区	1 SB8300柱掘形ホ二 2 SB8200柱掘形ニー(右)と SB6660柱掘形ハー(左) 3 SB8300柱掘形ハー 4 SB00柱掘形ロー
75	6ABP-B区	殿舎地区	1 塀積擁壁SX6600と建物SB8300 南から 2 塀積擁壁SX6600 南東から 3 塀積擁壁SX6600 入隅部 南から 4 同上 復原
76	6ABP-B, 6ABC-V区	築地回廊地区	1 築地回廊SC5500, SC8360, 塀SA3777 南から 2 同上 北から
77	6ABP-B, 6ABC-V区	築地回廊地区	1 門SB8310 東から 2 同上 北から 3 柱掘形の重複 左から SA3777, SC8360, SB8310
78	6ABP-B区	築地回廊地区	1 瓦暗渠SD8332, 雨落溝SD8246 北から 2 暗渠SD8311, 築地回廊SC8360の重複 西から 3 溝SD6607 西から
79	6ABC-V区	東外郭地区	1 建物SB8320, SB8325 南から 2 塀SA8238, 門SB8335, 溝SD8237, SD8339 南から 3 溝SD3715 南から
80	6ABP-A, 6ABC-U区		1 全景 東から 2 同上 西から
81	6ABP-A区	殿舎地区	1 建物SB8219, SB8224 北から 2 建物SB8224, SB8219, SB8245 北から 3 建物SB8245, 塀SA6624 西から
82	6ABP-A区	殿舎地区	1 建物SB8219, SB8224, 塀SA6629 西から 2 同上 東から
83	6ABP-A区	殿舎地区	1 建物SB8210, 塀SA6629, SA8217 西から 2 建物SB8215, 塀SA8217, 溝SD6631 東から 3 塀SA6629, SA8223, 建物SB8218A・B, SB8222 西から
84	6ABC-U, 6ABP-A	築地回廊地区	1 築地回廊SC5500, SC8360, 門SB8230, 塀SA3777 南から 2 塀SA3777, 築地回廊SC8360 北から
85	6ABP-A区	築地回廊地区	1 築地地覆石と寄柱痕跡 南から

			2 切石暗渠SD8227 北から
			3 SC8360礎石据付痕跡ハ四十
			4 同上 ハ四十三 5 SC6670礎石据付痕跡イ十
			6 SB8224礎石ハ二
86	6ABC-V	東外郭地区	1 建物SB8234, 溝SD8240, 塀SA8237, SD8239 南から 2 溝SD3715 南から
			3 塀SA8238, SD8237, SD8239 南から
87	6ABC-U区	東外郭地区	1 建物SB8240 北から
			2 建物SB8240, 溝SD8227 南から
			3 建物SB8234 北から
88	6ABO-E区	大膳職地区	1 全景 西から 2 同上 東から
89	6ABO-E区	大膳職地区	1 築地SA8100, 足場SS8096 西から
			2 土壌SK8080, 建物SB321 東から
			3 門SB8101A・B 南から
90	6ABO-E区	大膳職地区	1 雨落溝SD130, 建物SB321 西から
			2 土壌SK8079, 切石暗渠SD8077 西から
91	6ABO-E区	大膳職地区	1 切石暗渠SD8077 南から
			2 雨落溝SD8103 北から
			3 雨落溝SD244 北から
92	6ABO-L区	大膳職地区	1 全景 西から 2 同上 東から 3 同上
93	6ABO-L区	大膳職地区	1 建物SB167, SB166, SB8116, 雨落溝SD130 北から 2 同上部分 南から
			3 同上 礎敷除去後 南から
94	6ABO-L区	大膳職地区	1 雨落溝SD130 東から
			2 築地回廊SA109 東から
			3 北側溝の埋土 東から
95	6ABO-P区	大膳職地区	1 全景 東から 2 同上 西から
			3 築地SA109 東から
96	SD3715出土木簡		
97	SD3715・SK5535出土木簡		
98	SD3715・SD5564・SD3765出土木簡		
99	SD3715・SD5564出土木簡		
100	SD3715・SD5490出土木簡		
101	SD3715・SD5490出土木簡		
102	SB7802出土木簡		

- 103 SB7802出土木簡
- 104 SB7802出土木簡
- 105 SB7802出土木簡
- 106 軒丸瓦・軒平瓦
- 107 軒丸瓦
- 108 軒丸瓦
- 109 軒丸瓦
- 110 軒丸瓦
- 111 軒丸瓦
- 112 軒平瓦
- 113 軒平瓦
- 114 軒平瓦
- 115 鬼瓦
- 116 道具瓦
- 117 柱根
- 118 柱根
- 119 柱根・礎板
- 120 柱根切断面
- 121 柱根切断面
- 122 SD5563木樋
- 123 SD3770木樋
- 124 木樋細部
- 125 SD5560木樋蓋
- 126 SE9210井戸枠
- 127 SE9210井戸枠
- 128 SE9210井戸枠細部
- 129 建築雛形
- 130 礎石ほか
- 131 SB7802出土土師器
- 132 SB7802出土須恵器
- 133 SB6663・SB6666・SB7150・SB7152・SB8224出土土器
- 134 SD6631・SD7175・SD8214・SD8216・SK8212出土土器
- 135 SD3715出土土師器

- 136 SD3715出土須恵器
- 137 施釉陶器ほか
- 138 墨書土器ほか
- 139 SX7800出土埴輪
- 140 SB7802出土木製品
- 141 SB7802出土木製品
- 142 SB7802出土木製品
- 143 SB7802出土木製品
- 144 SD3715出土木製品
- 145 SD3715出土木製品
- 146 SD3715出土木製品
- 147 SD3765出土木製品
- 148 SD3765・SK3730・SK3784・SE9210出土木製品
- 149 木材細胞組織
- 150 木材細胞組織
- 151 木材細胞組織
- 152 木材細胞組織
- 153 金属器・石製品
- 154 銭貨
- 155 銭貨

平城宮発掘調査報告XI

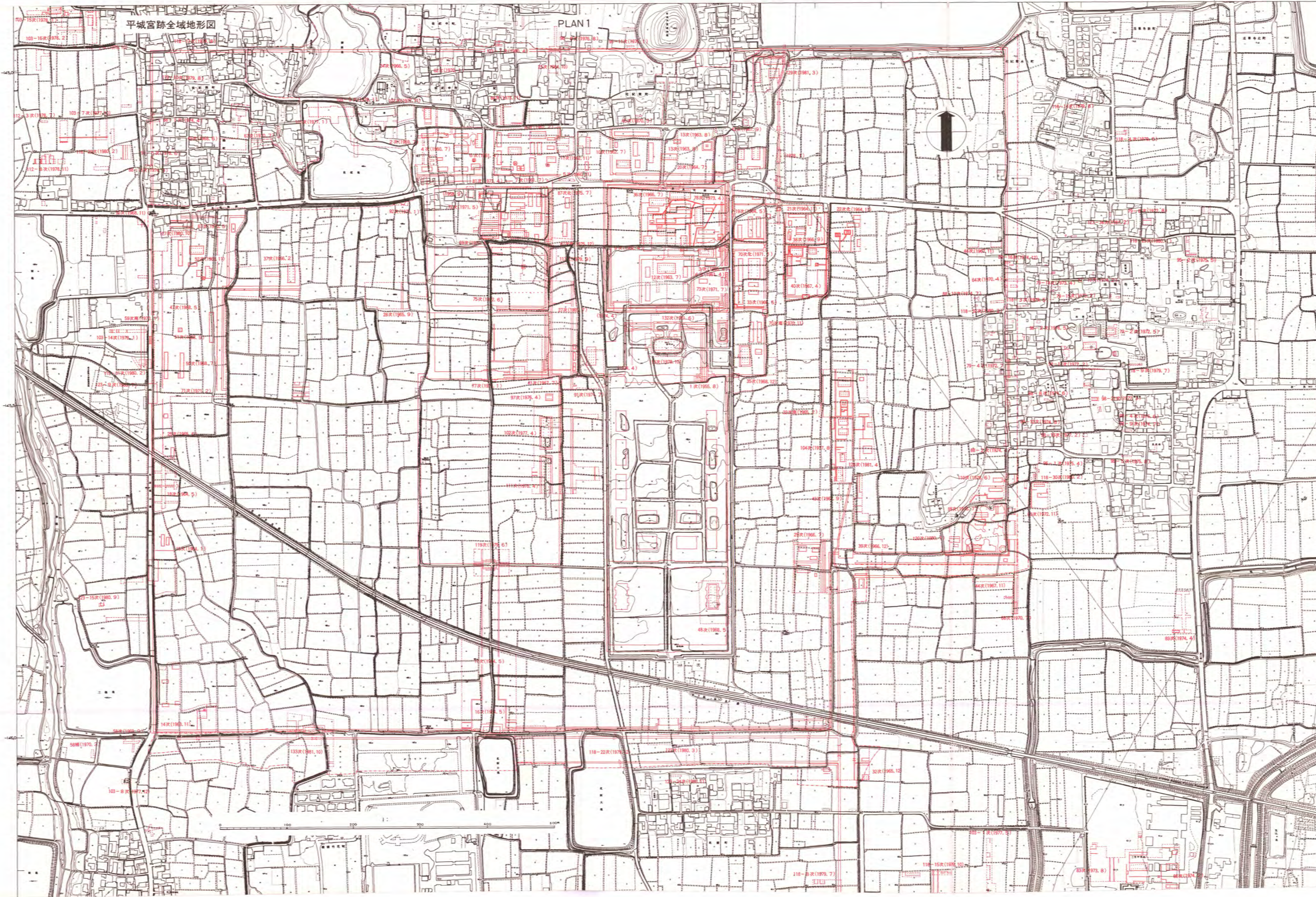
第1次大極殿地域の調査

図 版

1981

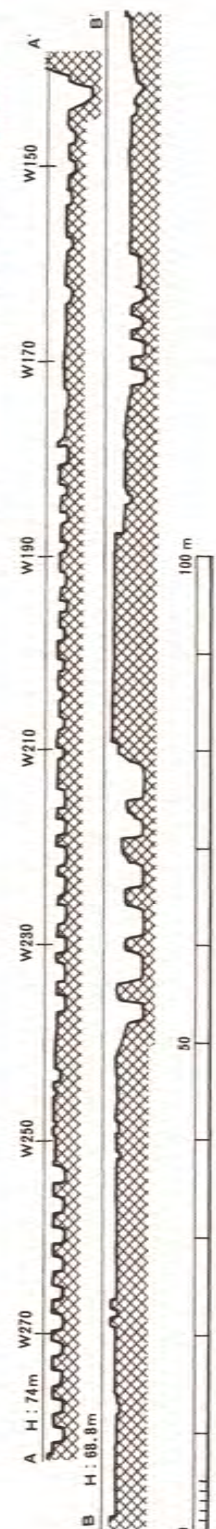
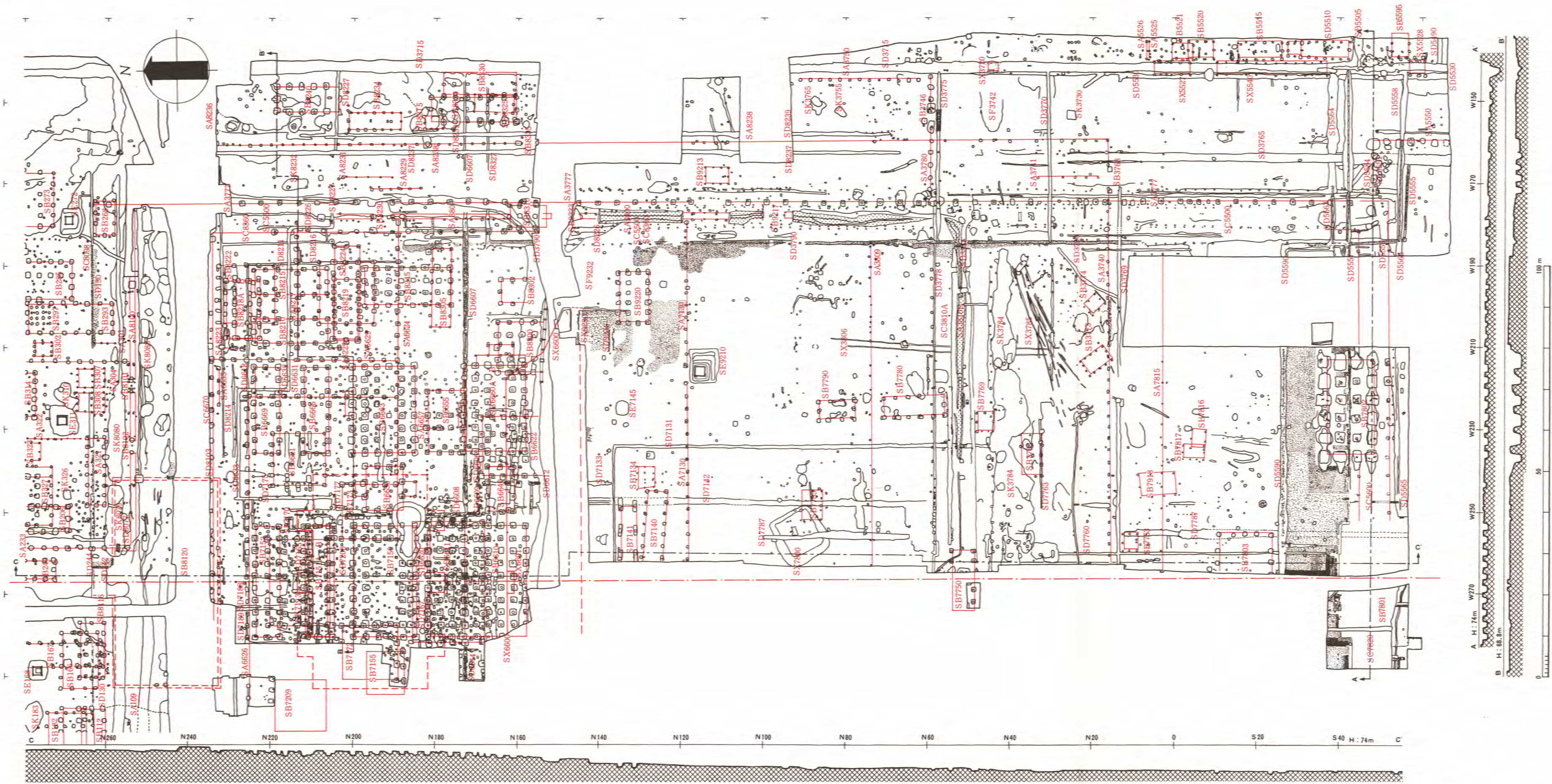
凡 例

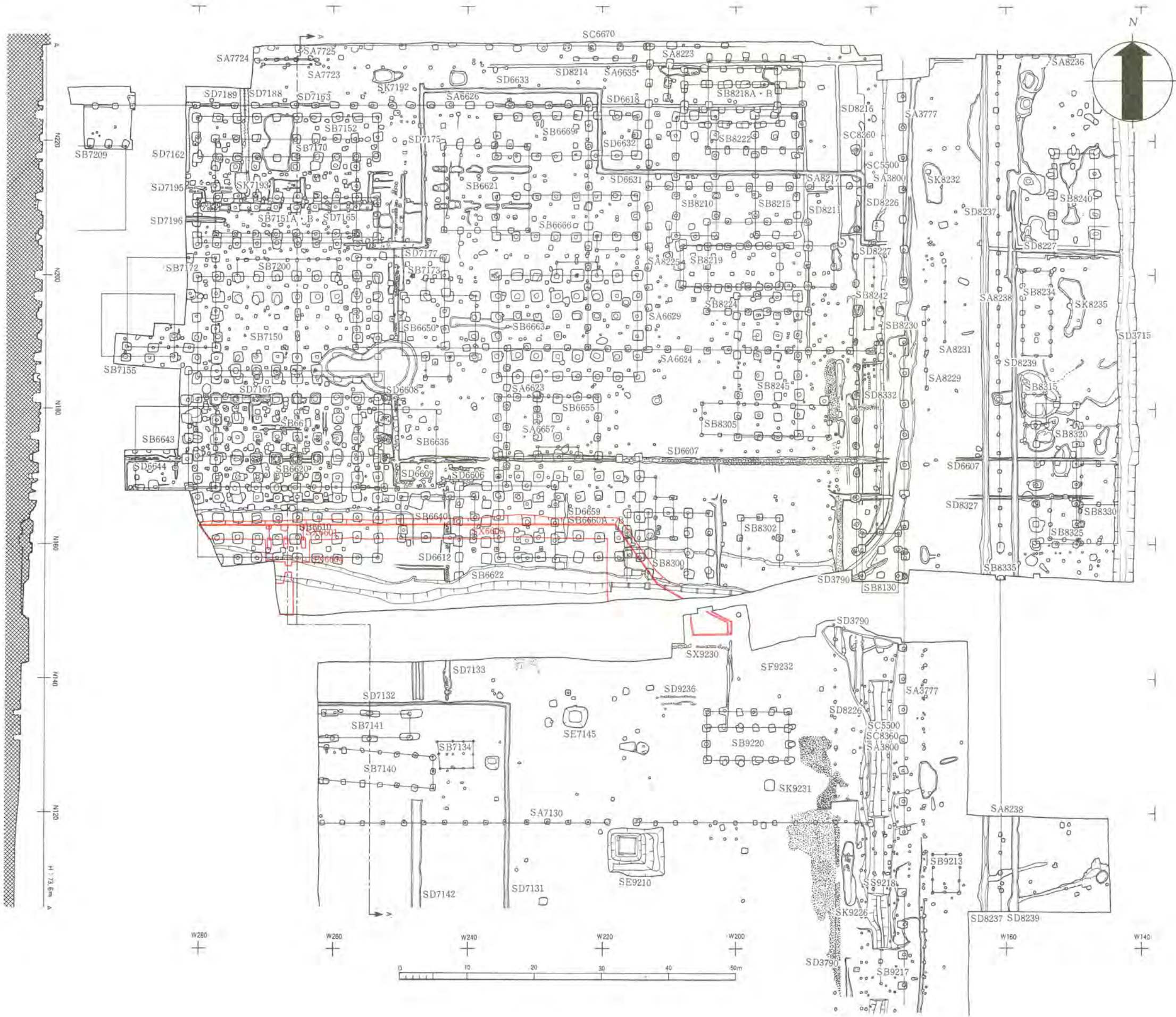
1. 遺構には一連番号をつけ、その前にSA：築地・塀, SB：建物, SC：廊, SD：溝, SF：道路, SK：土壌, SX：その他などの分類記号を付記する。
2. 遺構の寸法数字はm単位である。
3. 遺構の高さは海拔高で、たとえばH：67.33mと表示している。
4. 遺構実測図の対向頁に平面写真を配したところがある。実測図には撮影後に判明した遺構がくわわっており、必ずしも写真と一致していない。
5. 遺構実測図をしめす各頁の右下隅に、その実測図と隣接する実測図のPLAN番号をしめした。
6. 遺物図版のPL. 番号は、対向頁の実測図にもおよぶことにする。ただし、写真をかかげず実測図のみをしめすもの、また写真に対応する実測図が他の頁に入っていることもある。
7. 木材および木製品実測図の断面にしめす平行線は、材の年輪を模式的にあらわしている。また、アミ刷りのものは広葉樹であることをしめし、そうでないものは針葉樹である。
6. 建物復原図の柱間寸法は、尺で表示している。

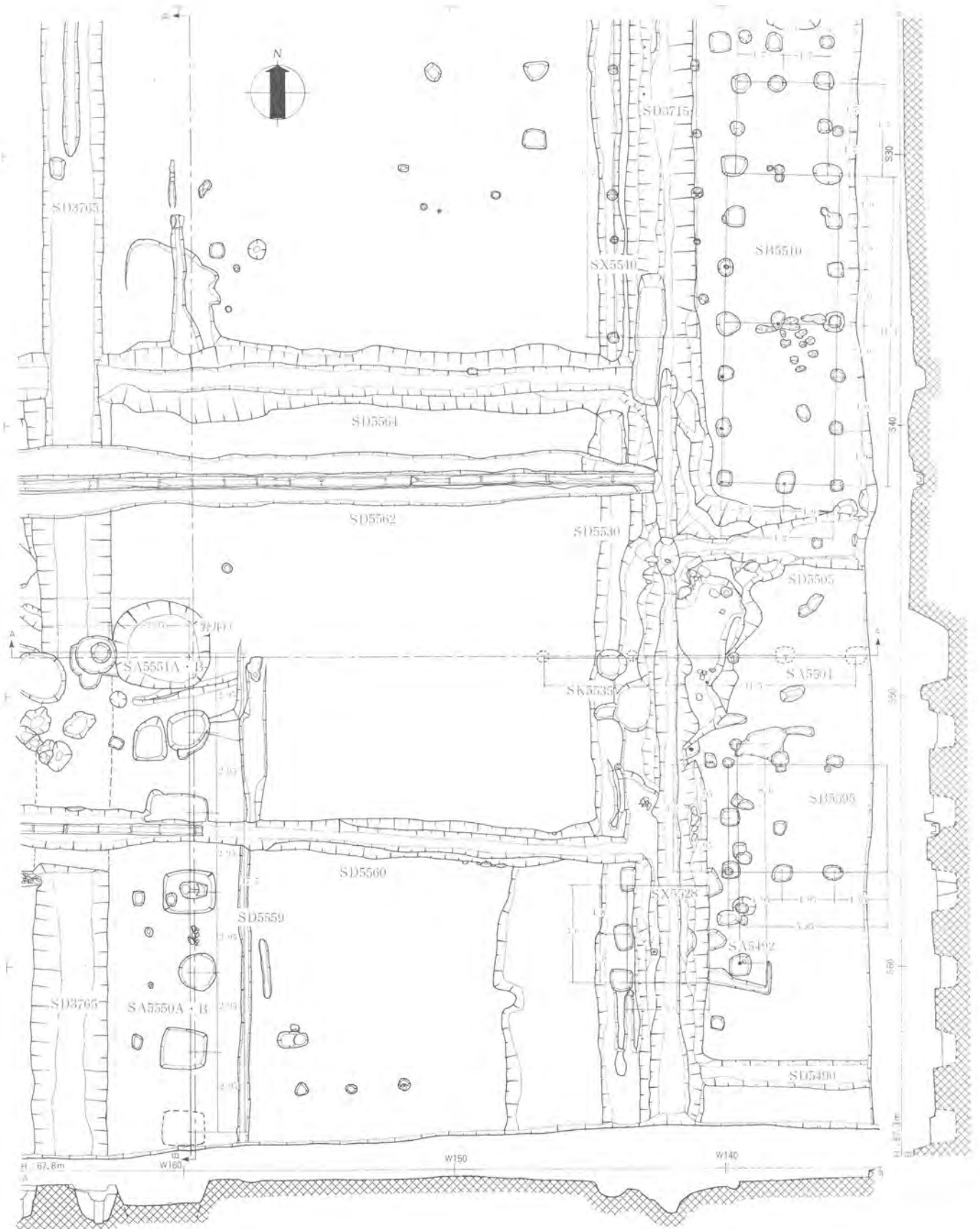


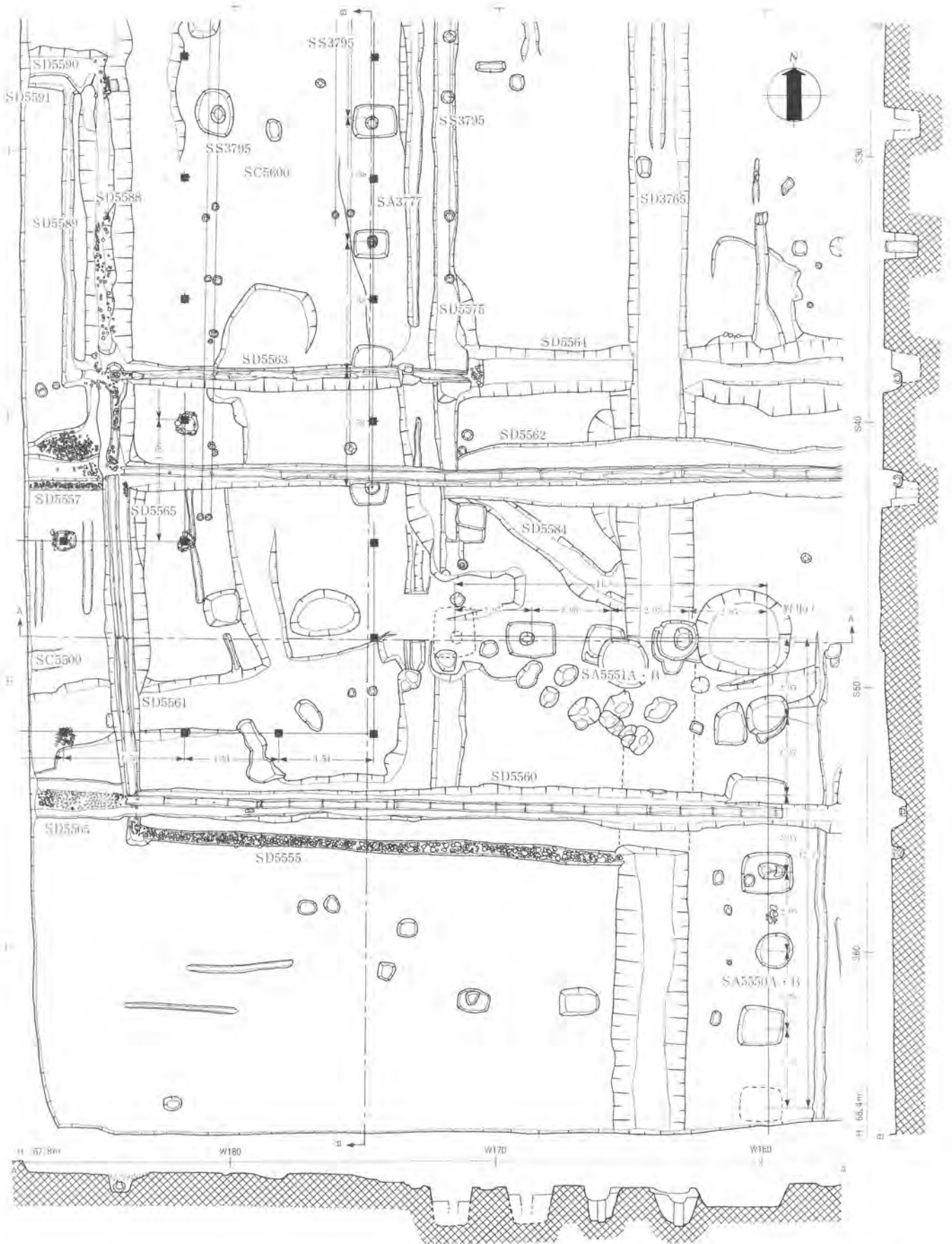
第1次大極殿地域遺構配置図

PLAN2

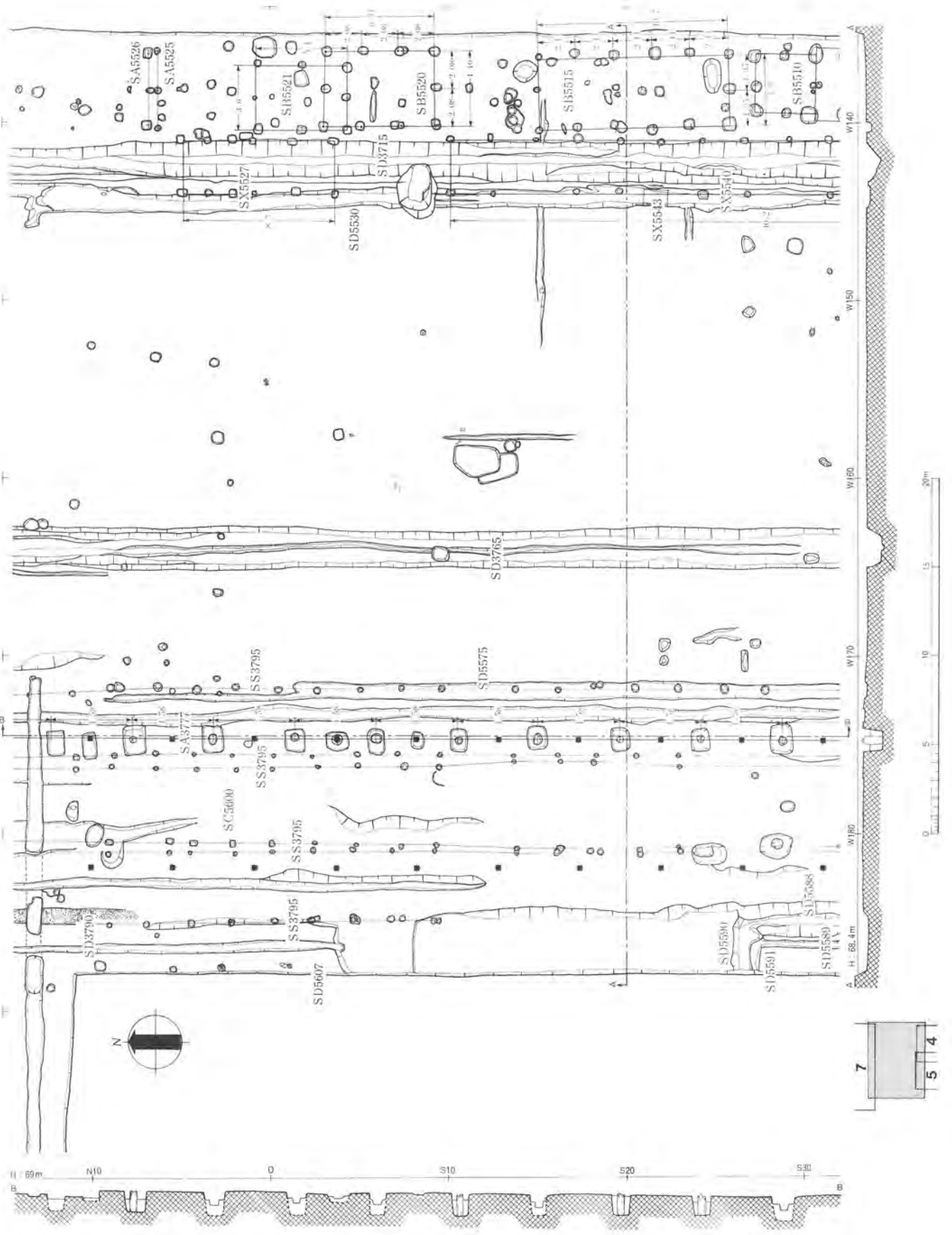


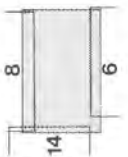
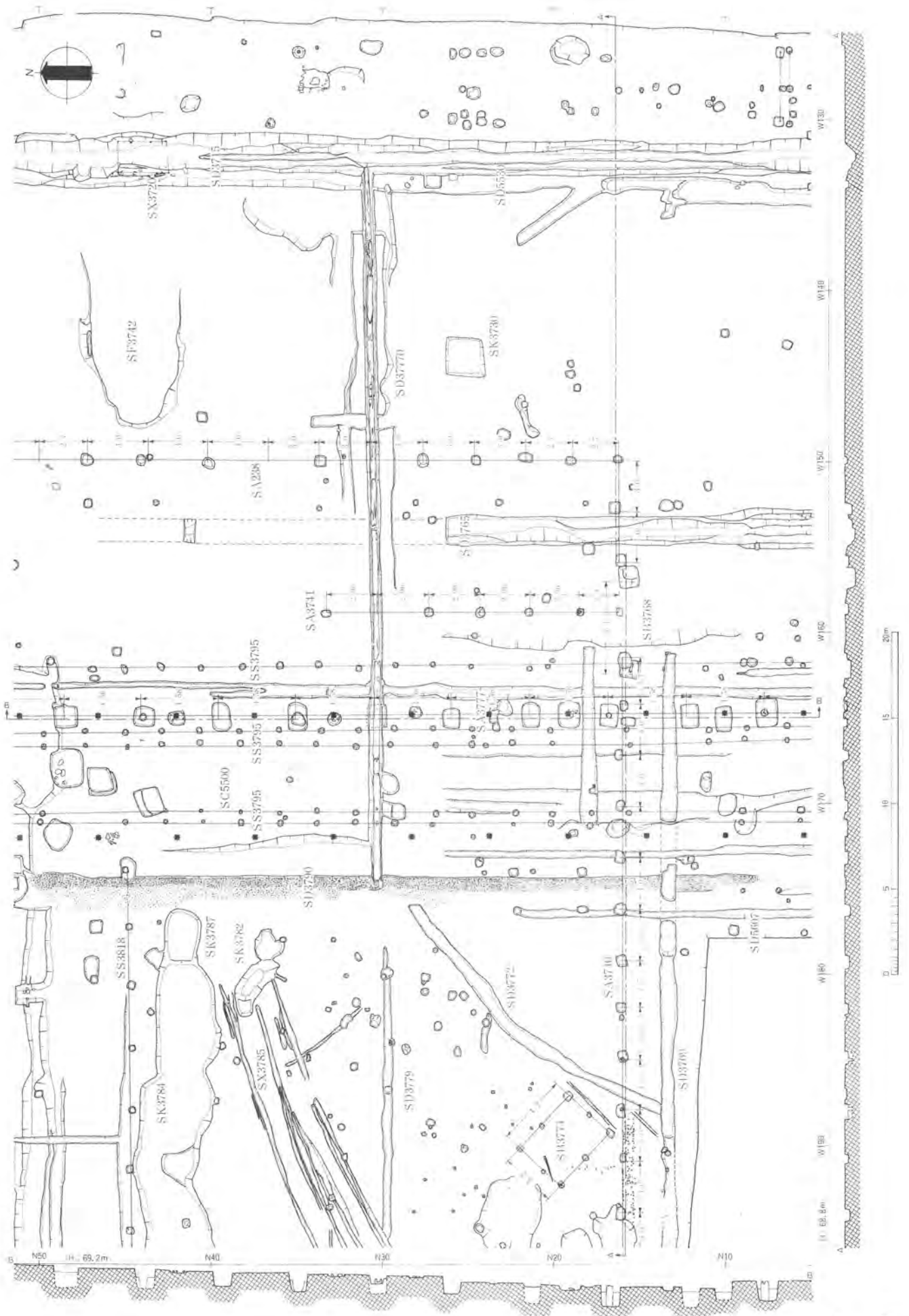


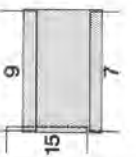
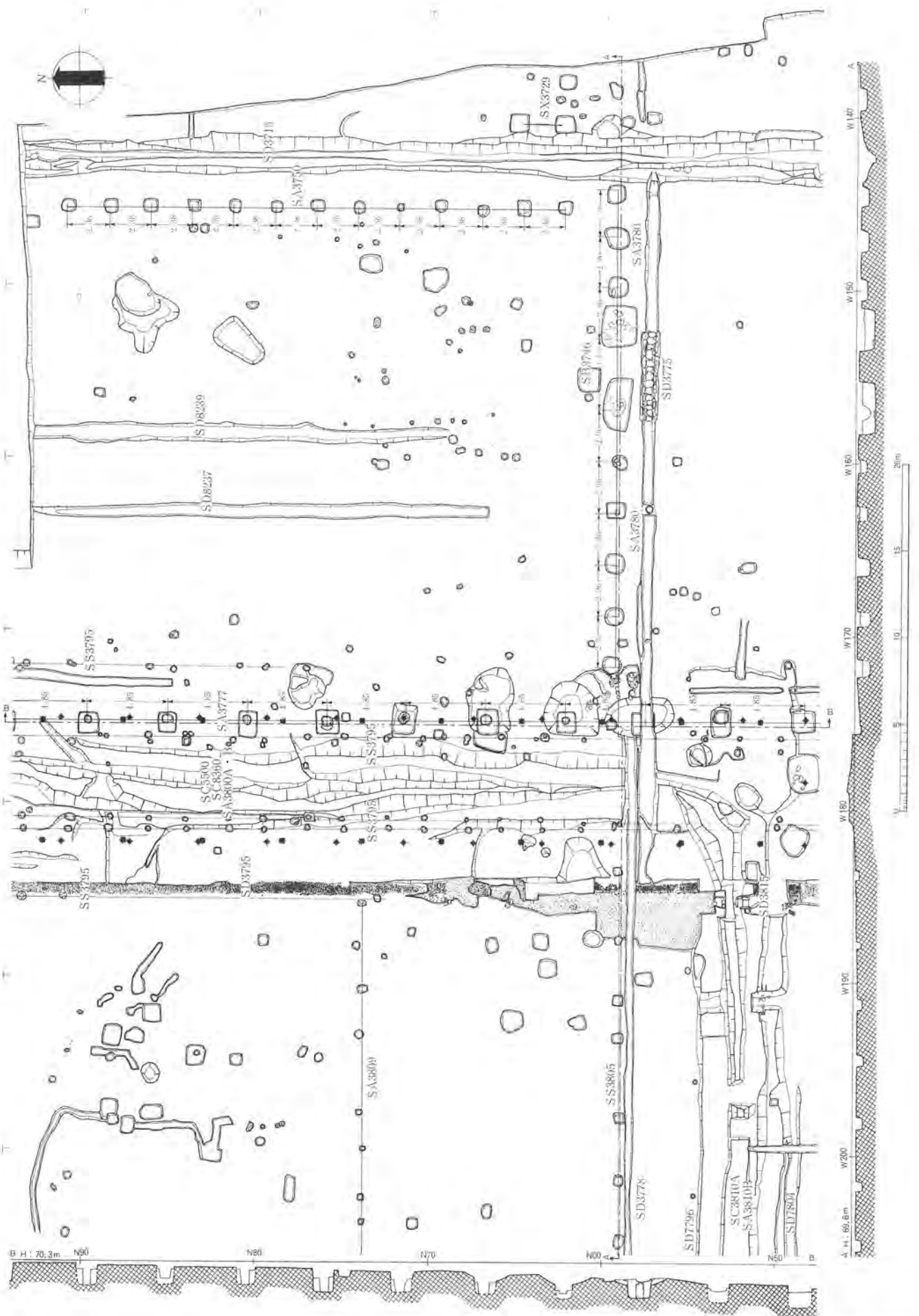





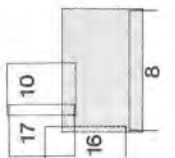
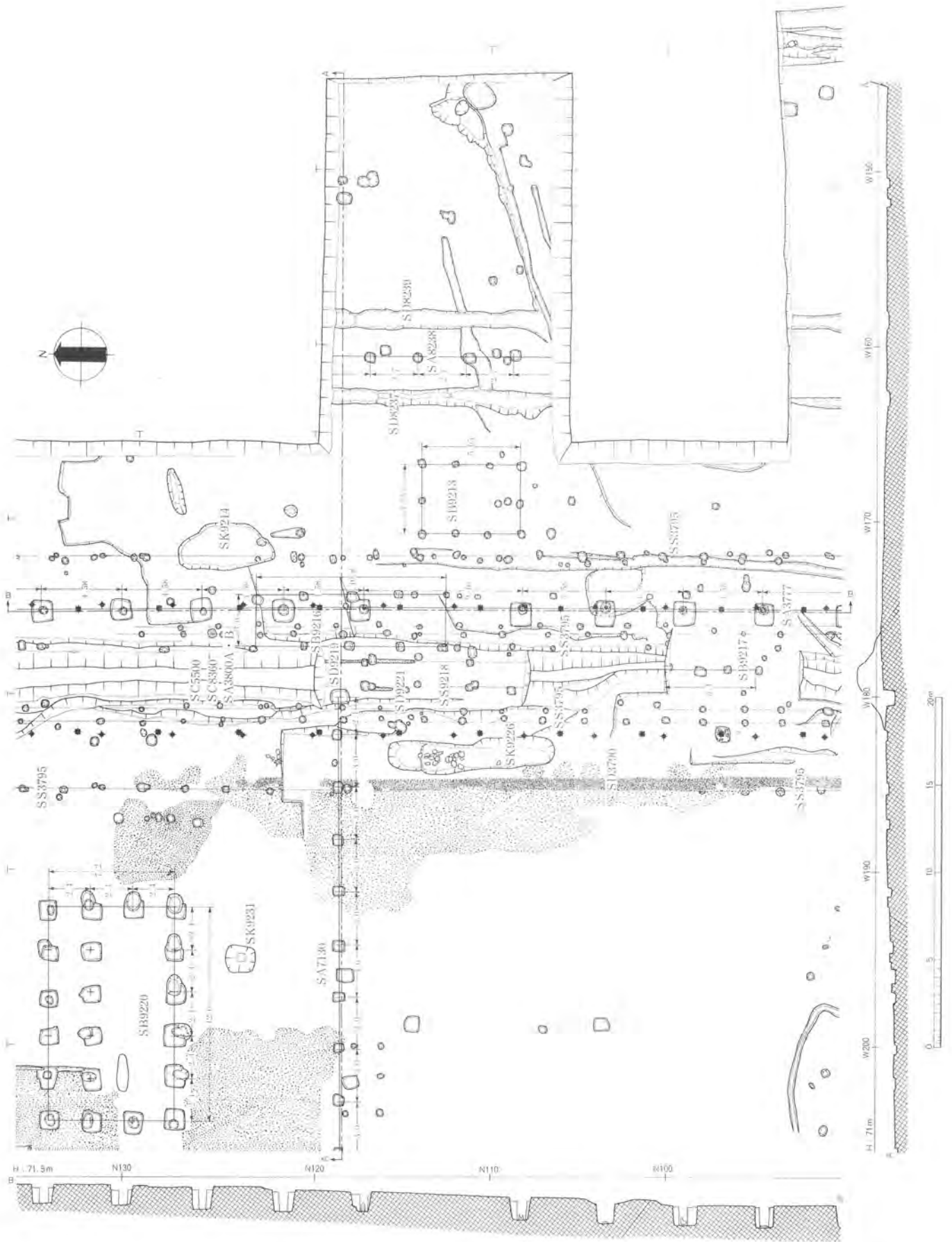
6
4

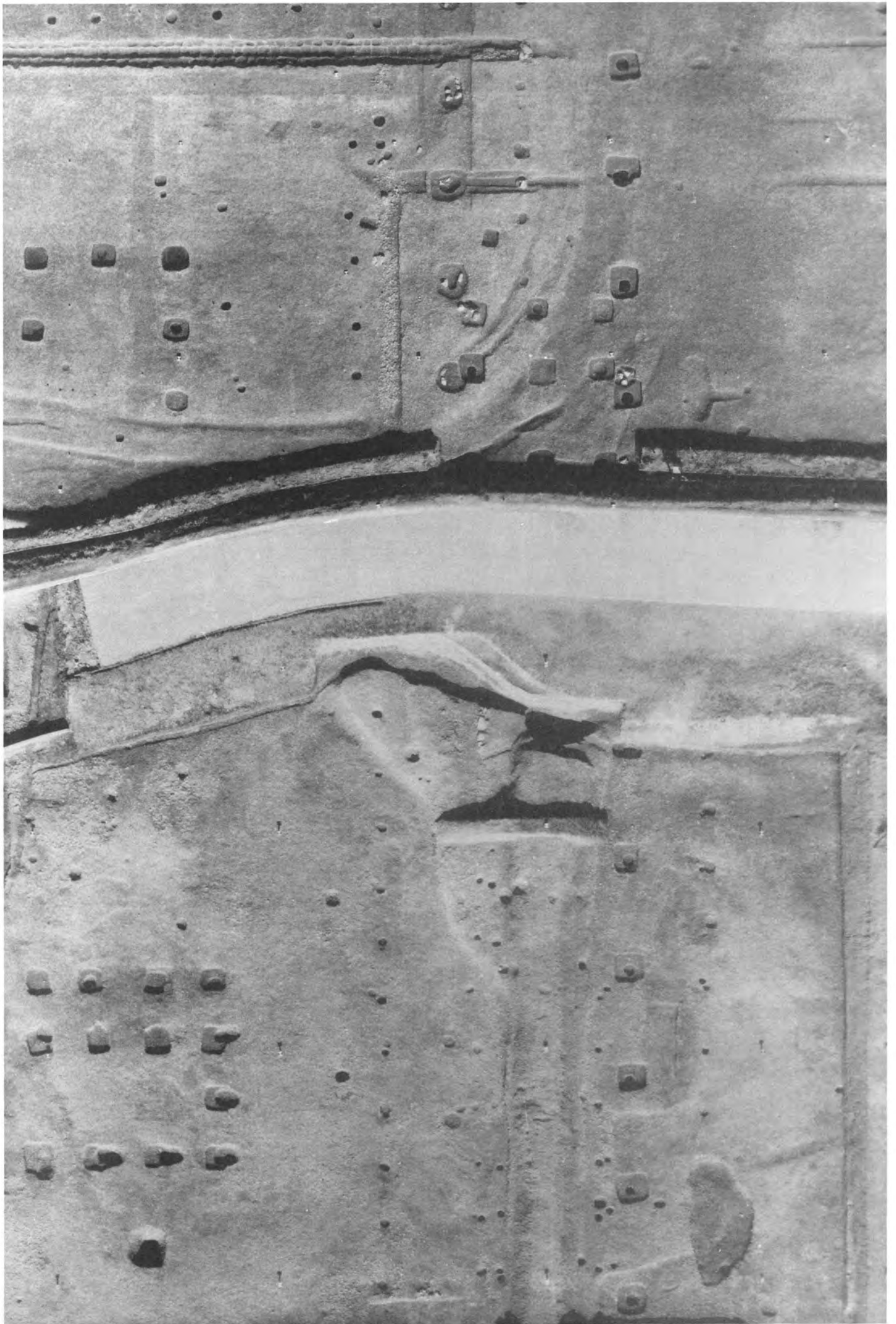


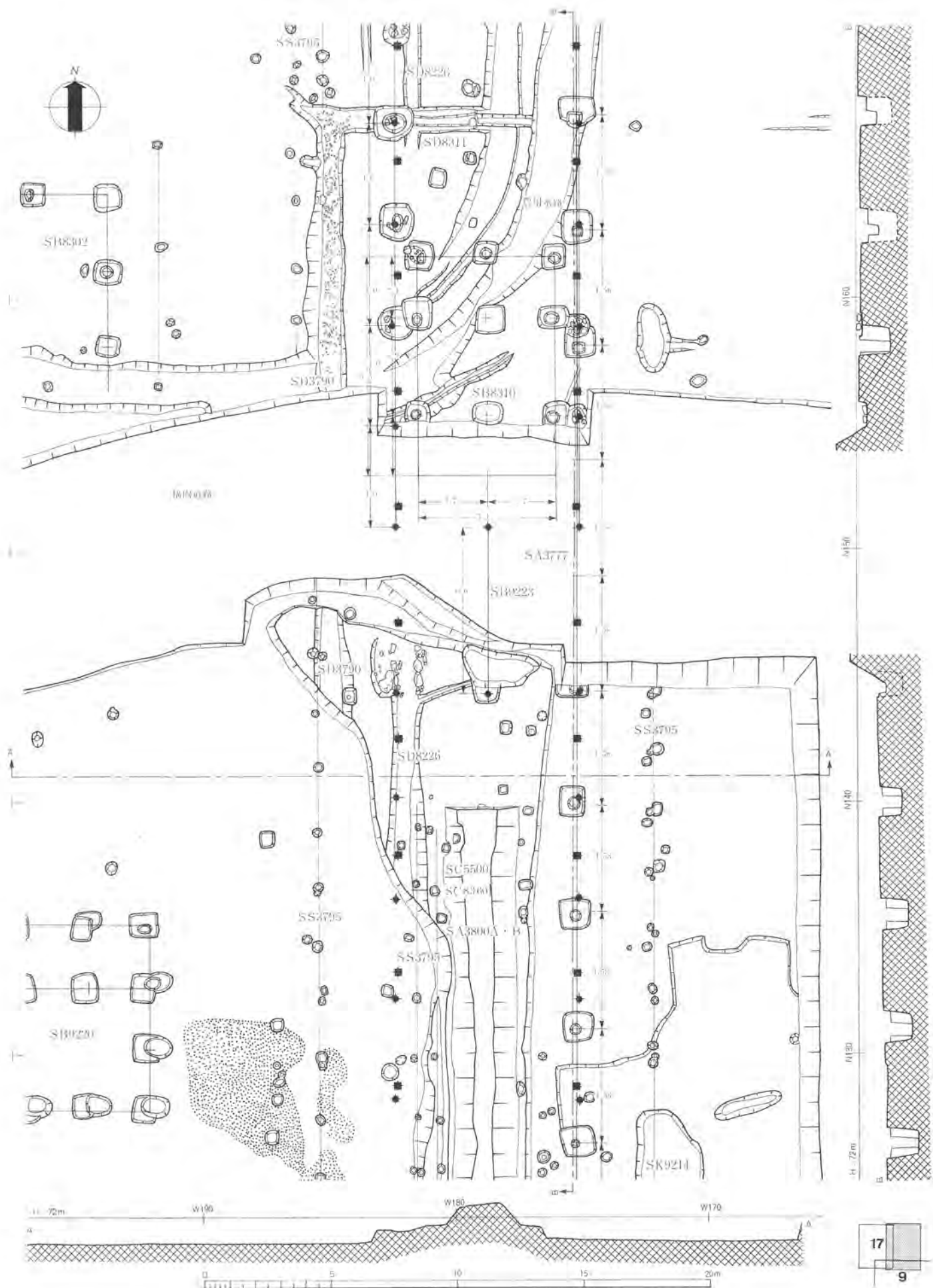


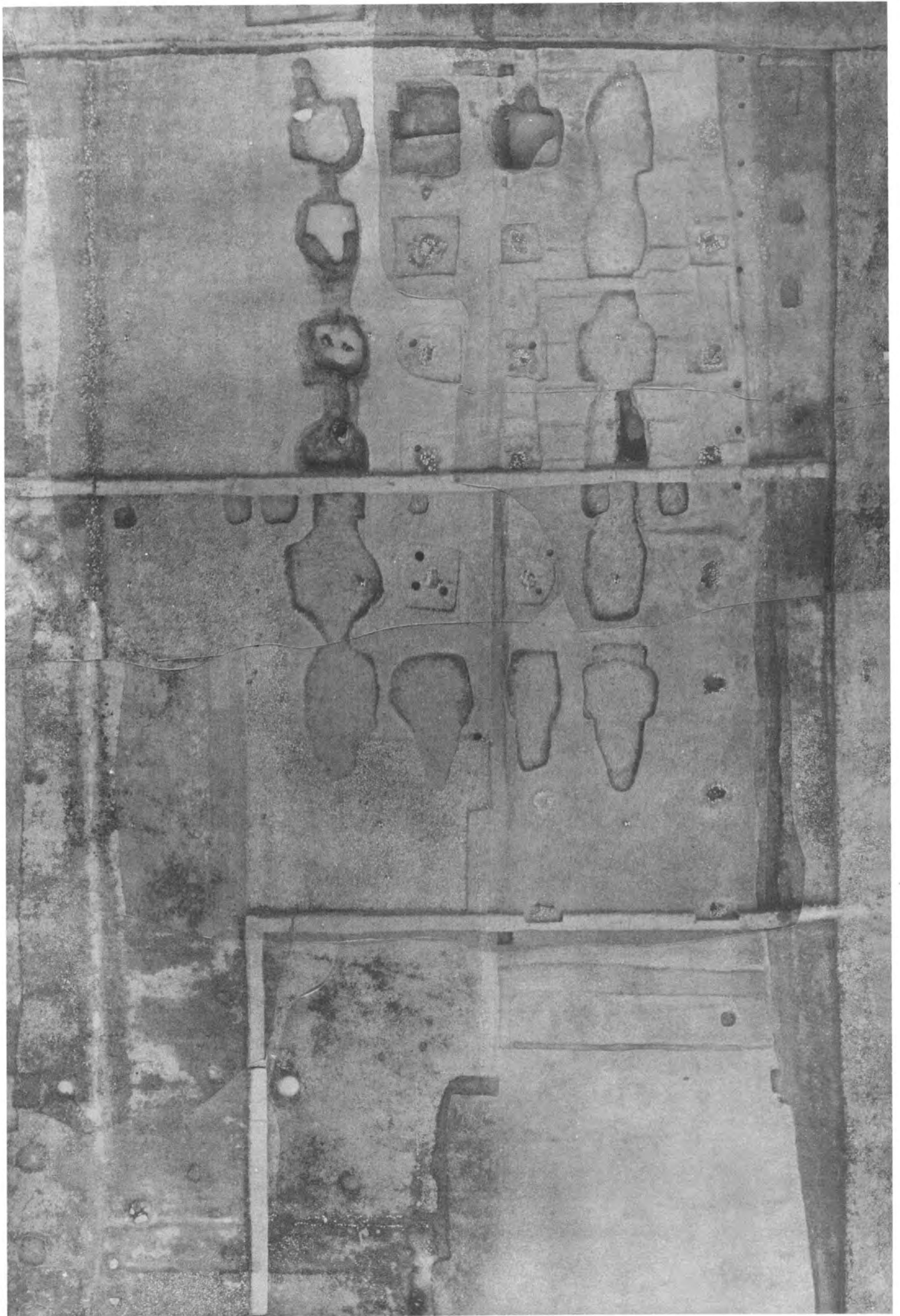


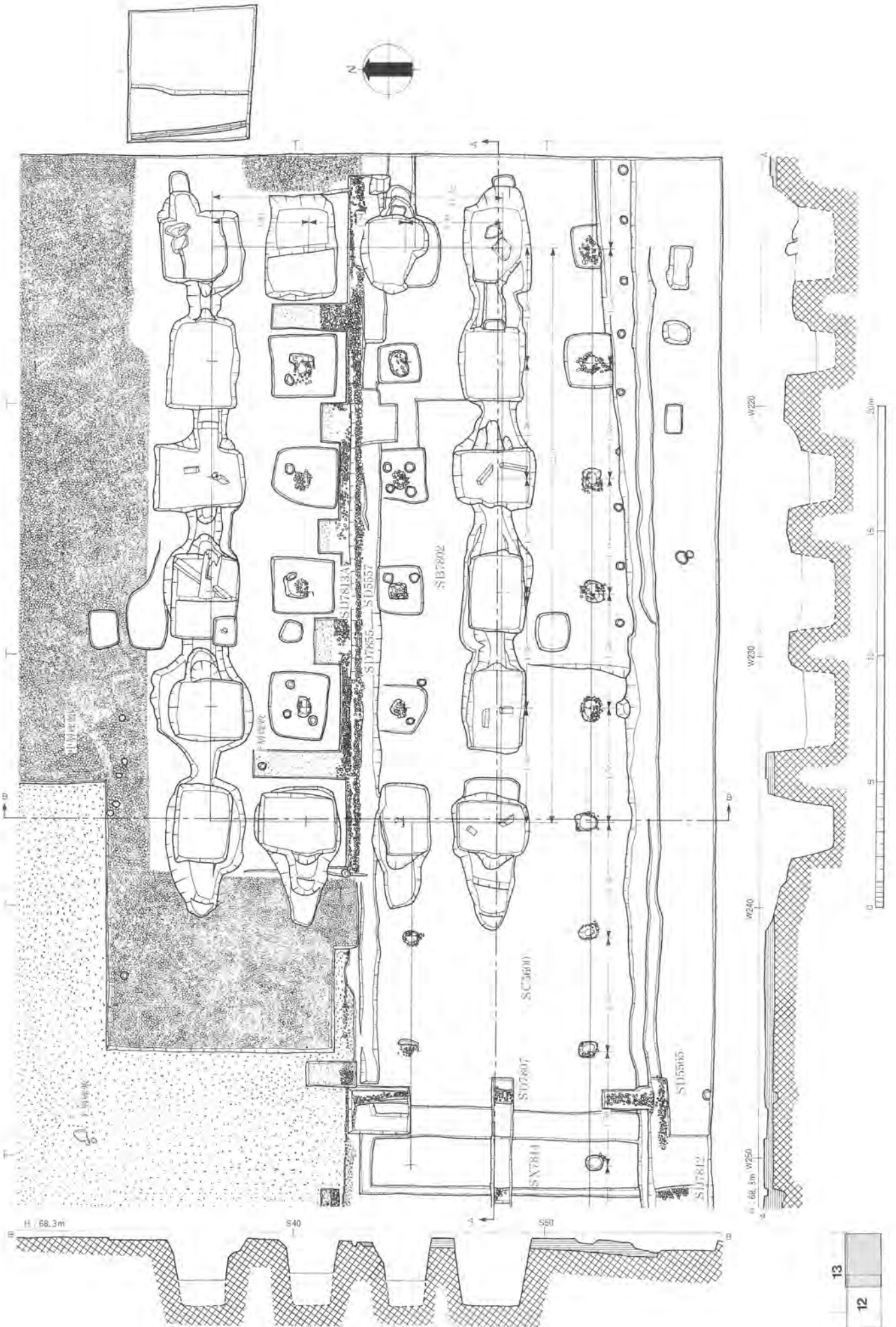





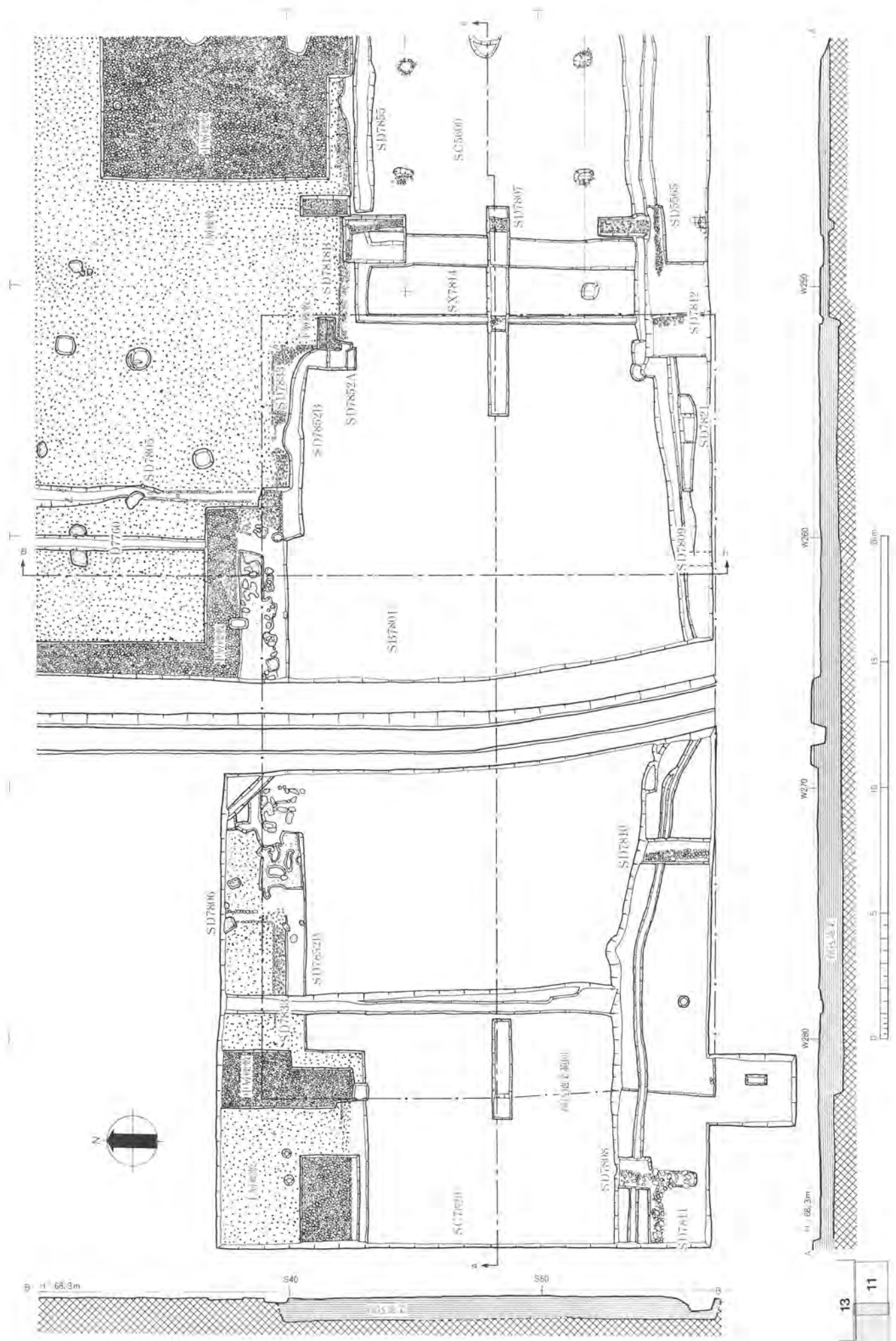





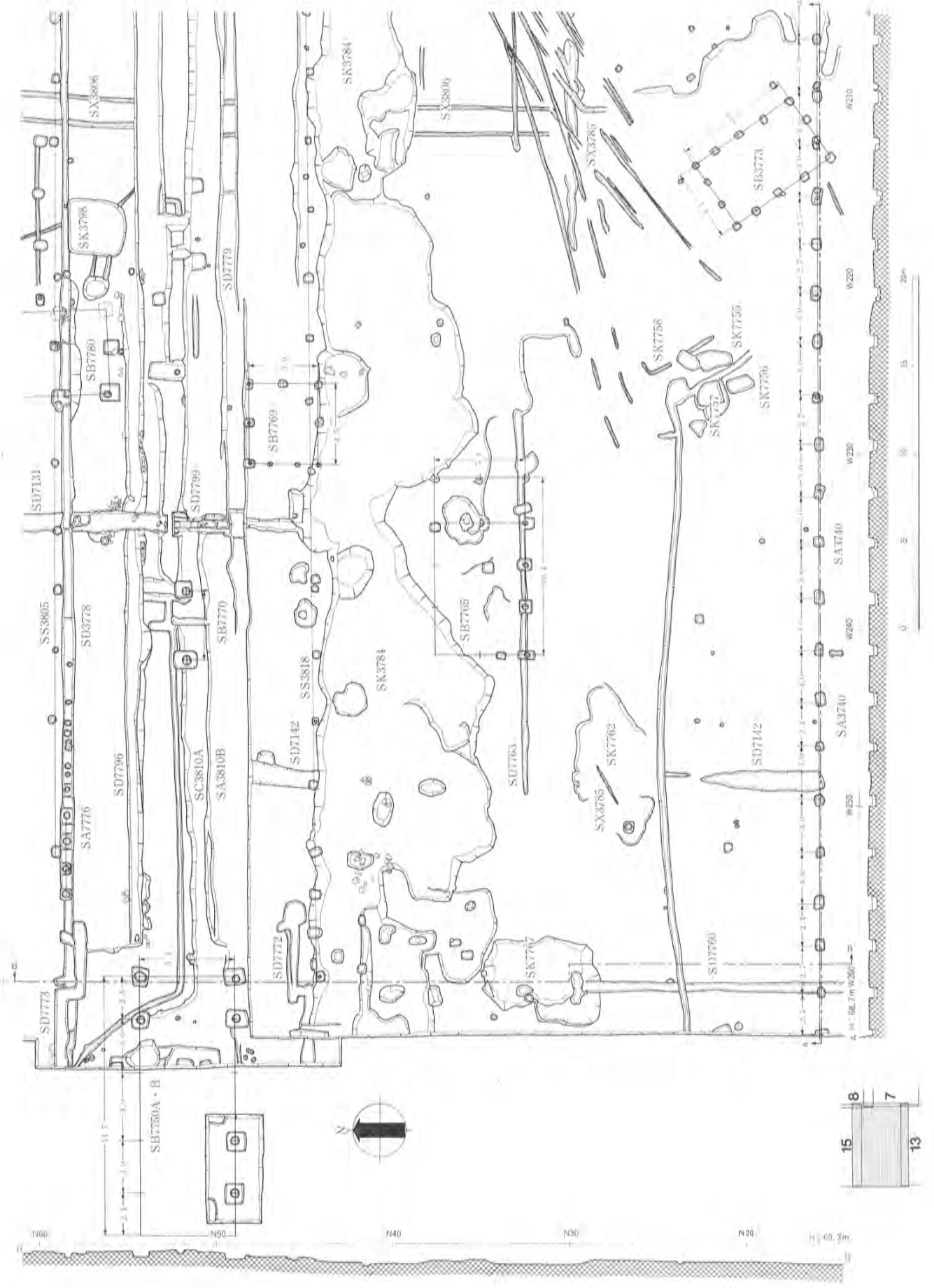


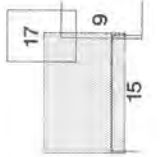
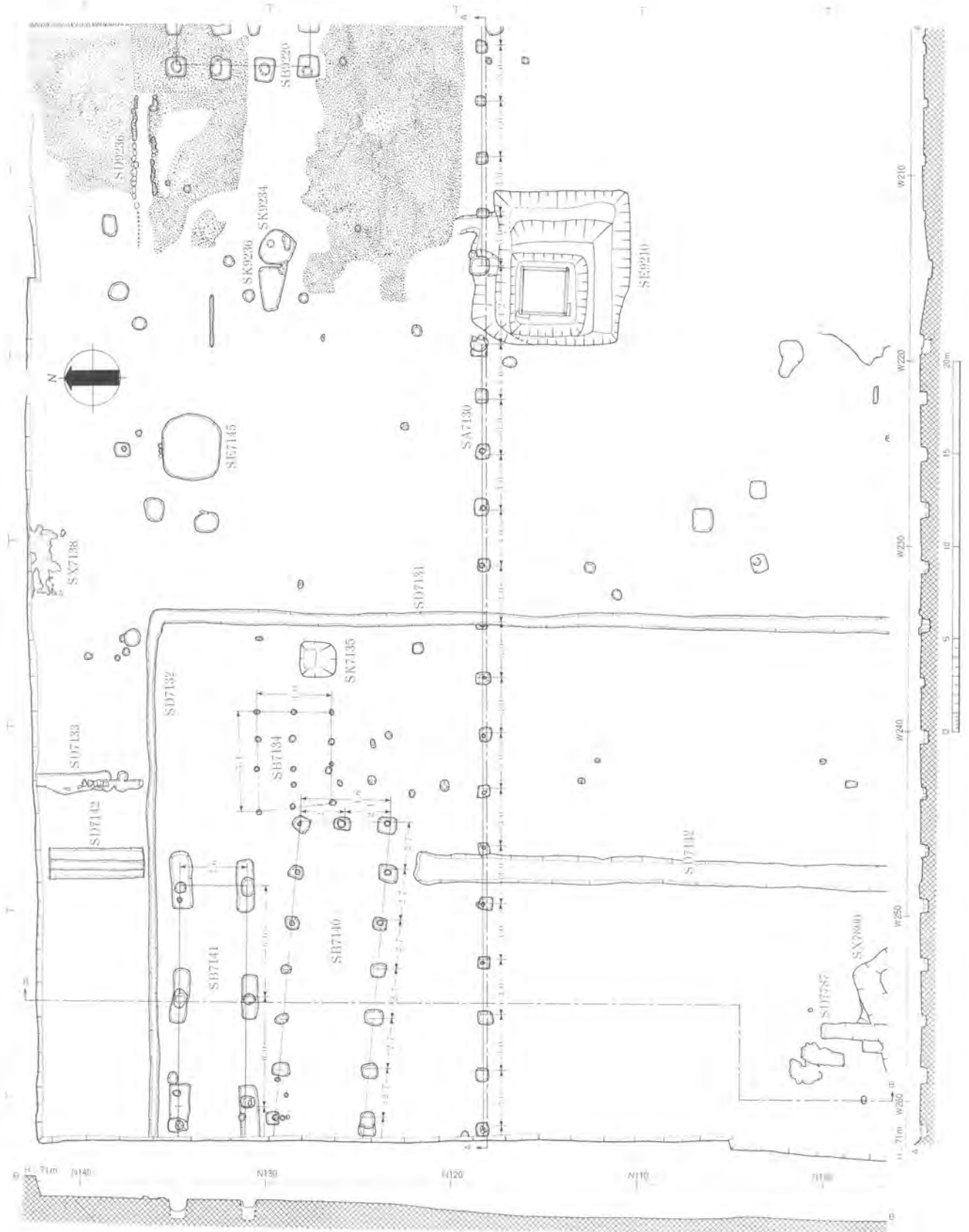





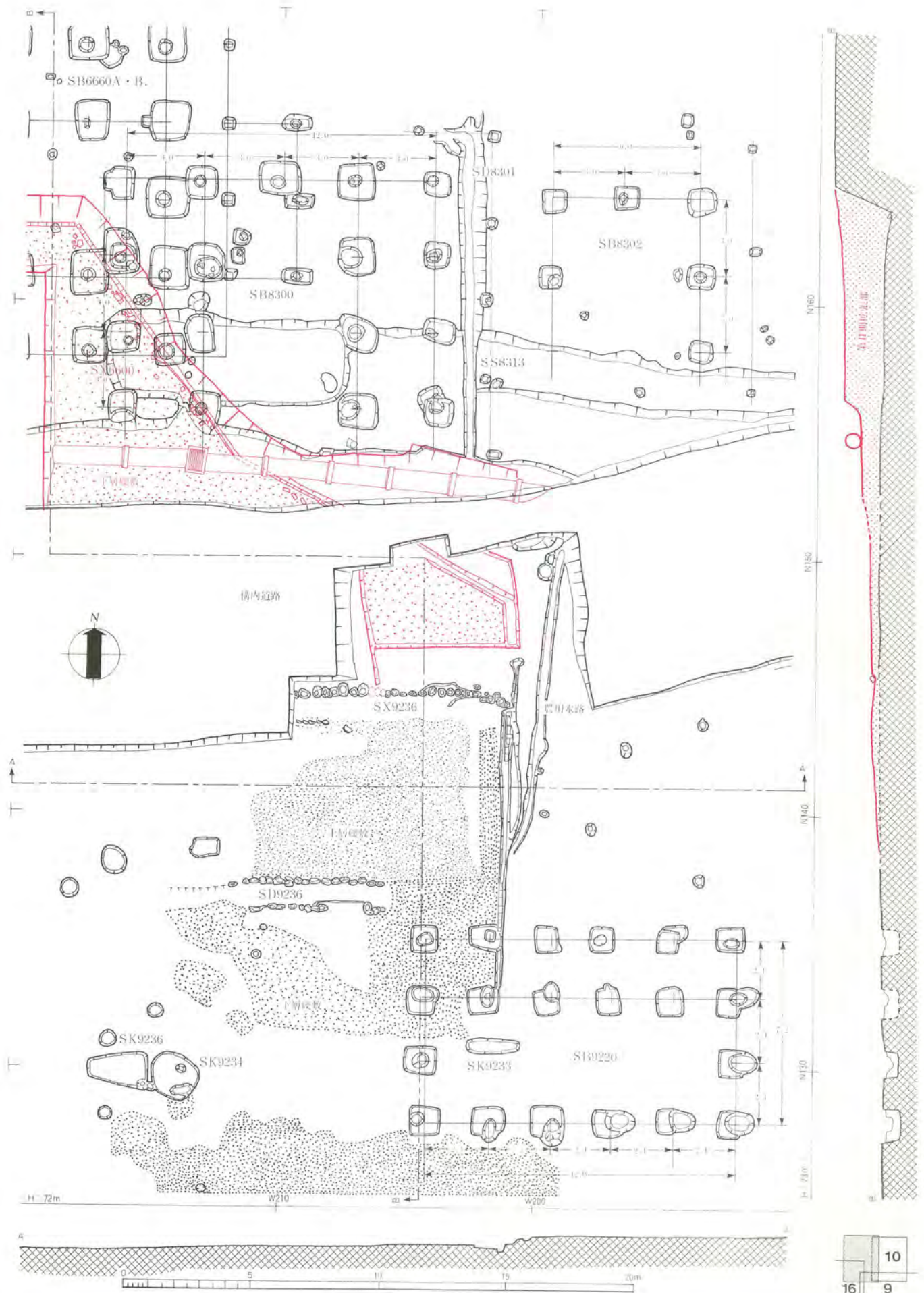


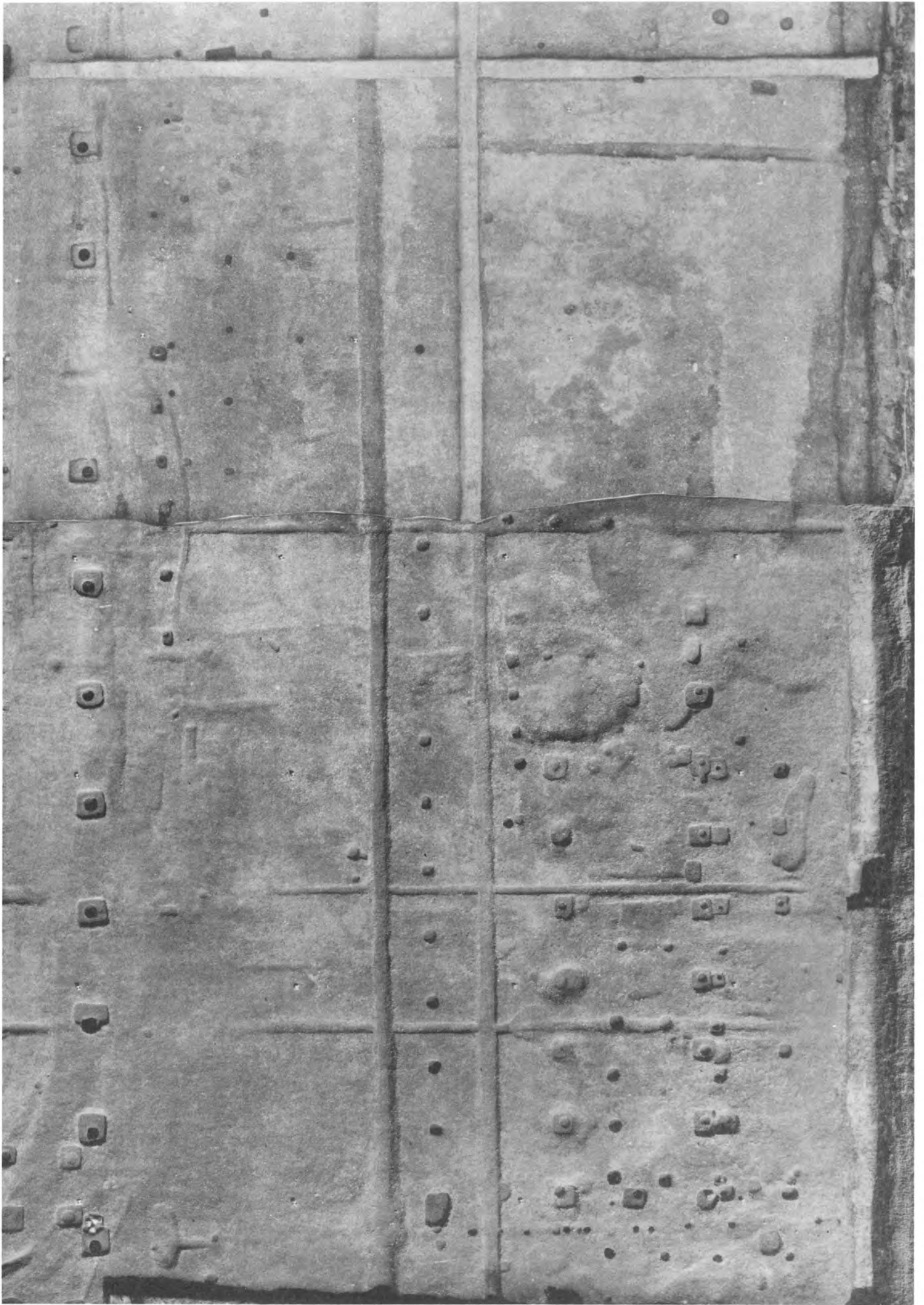


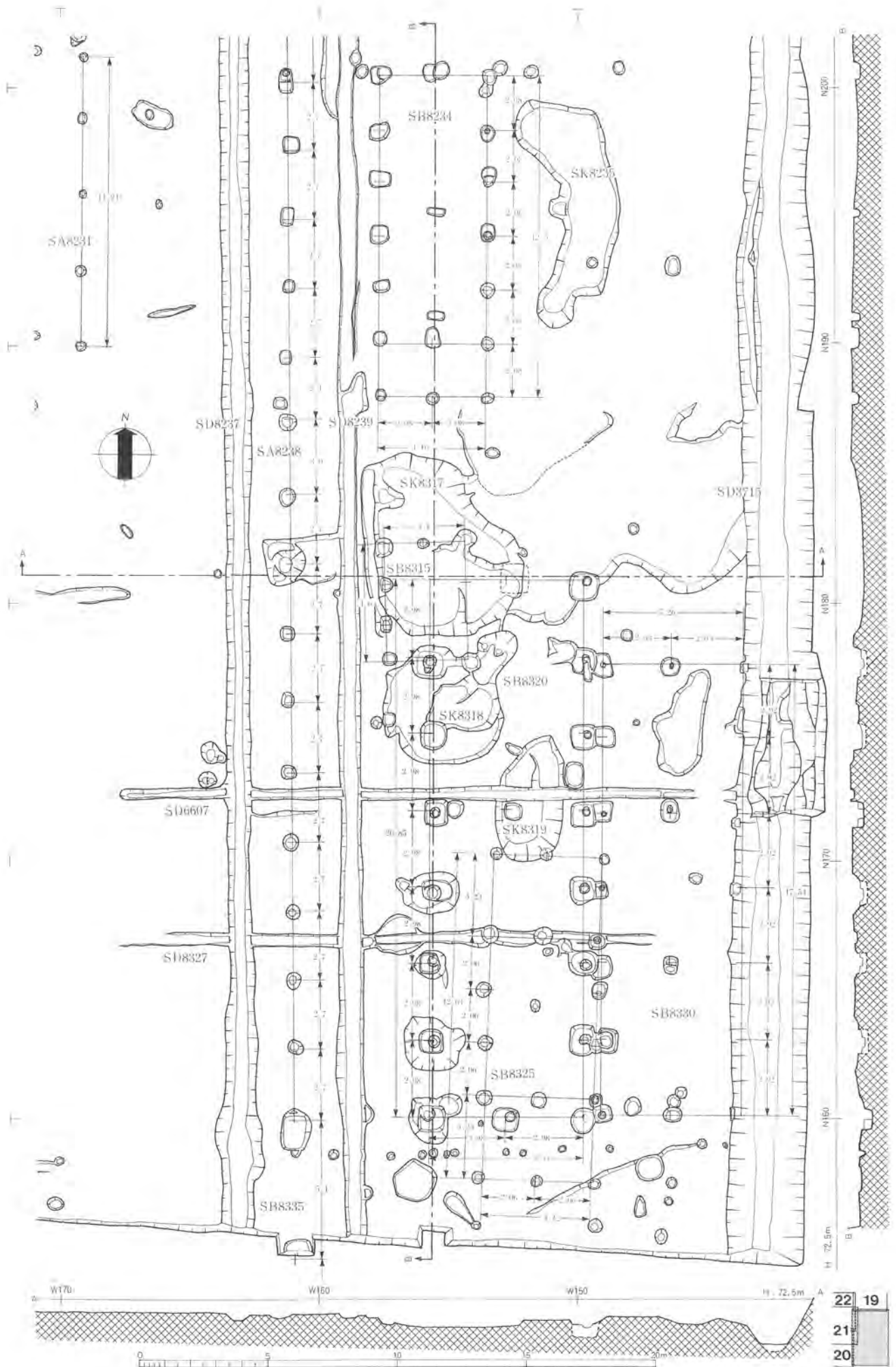





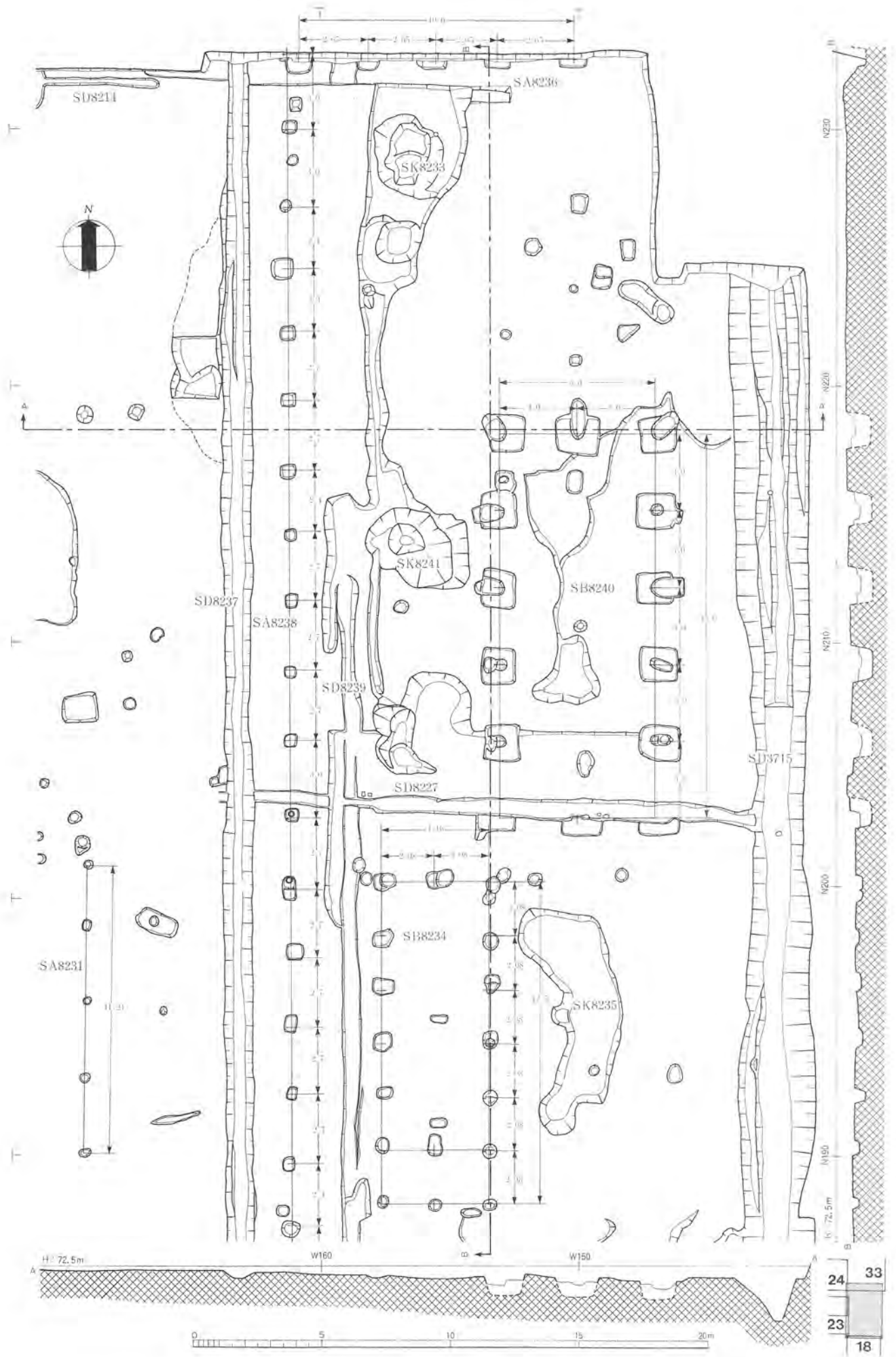







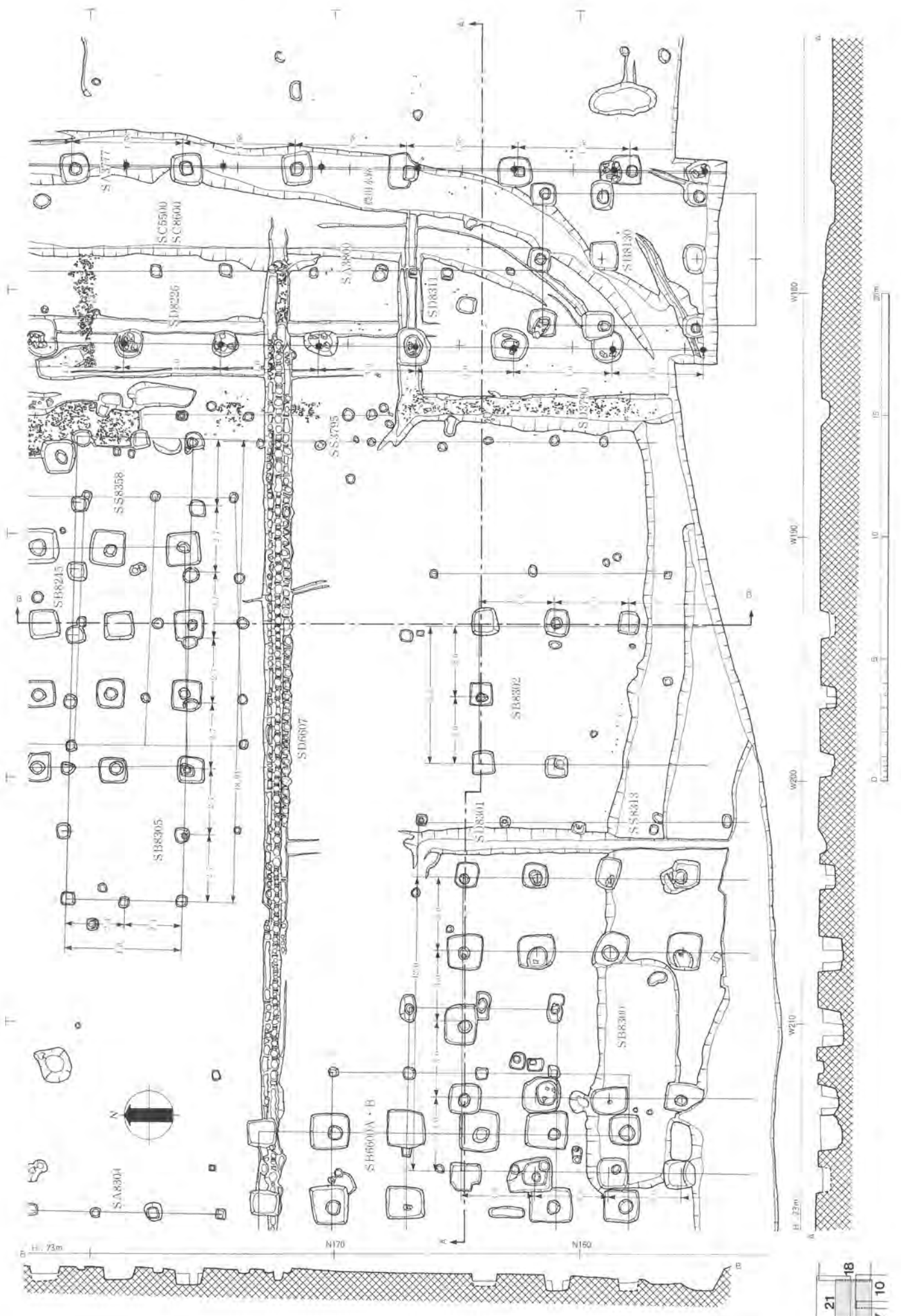







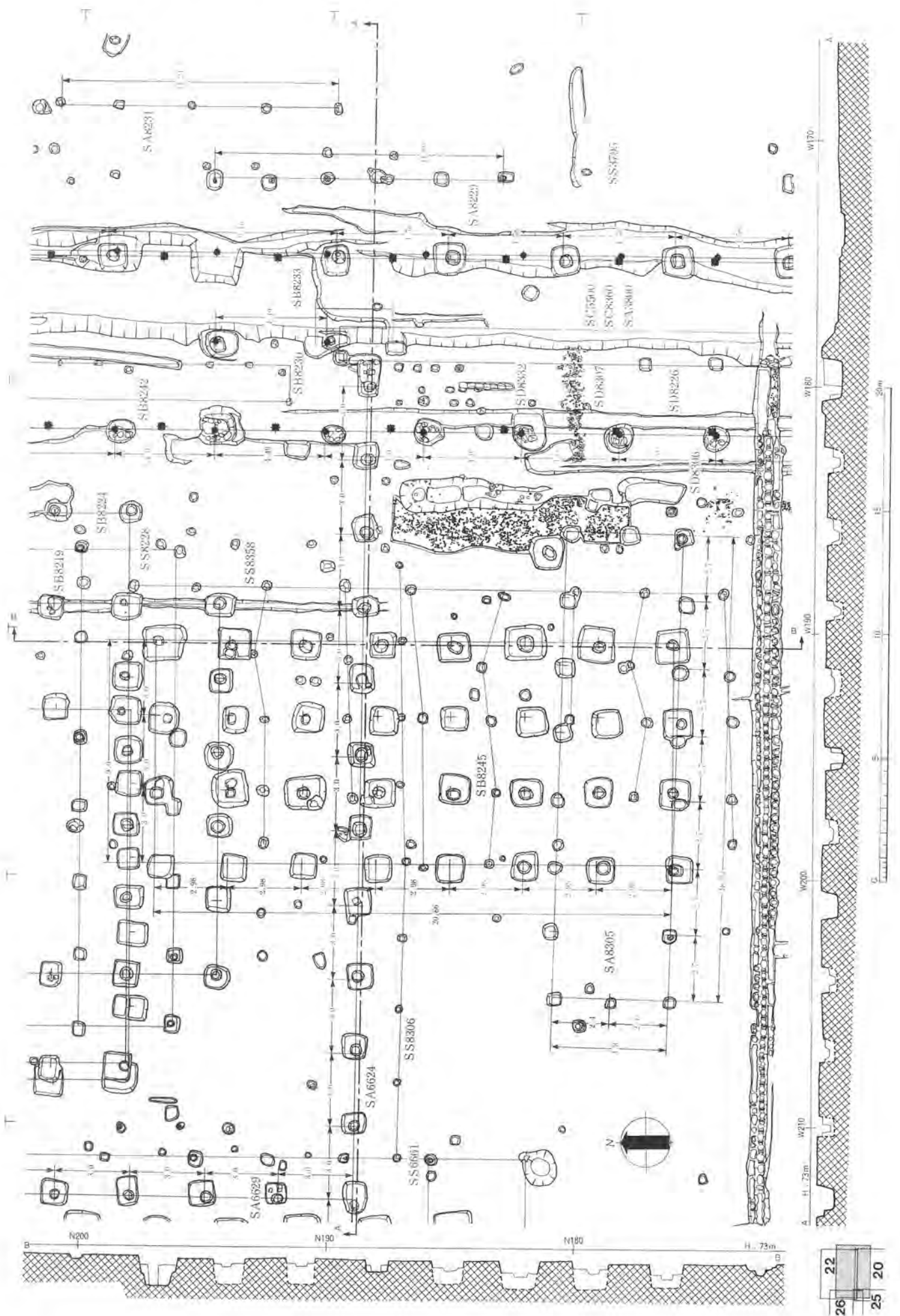
24 33
 23
 18




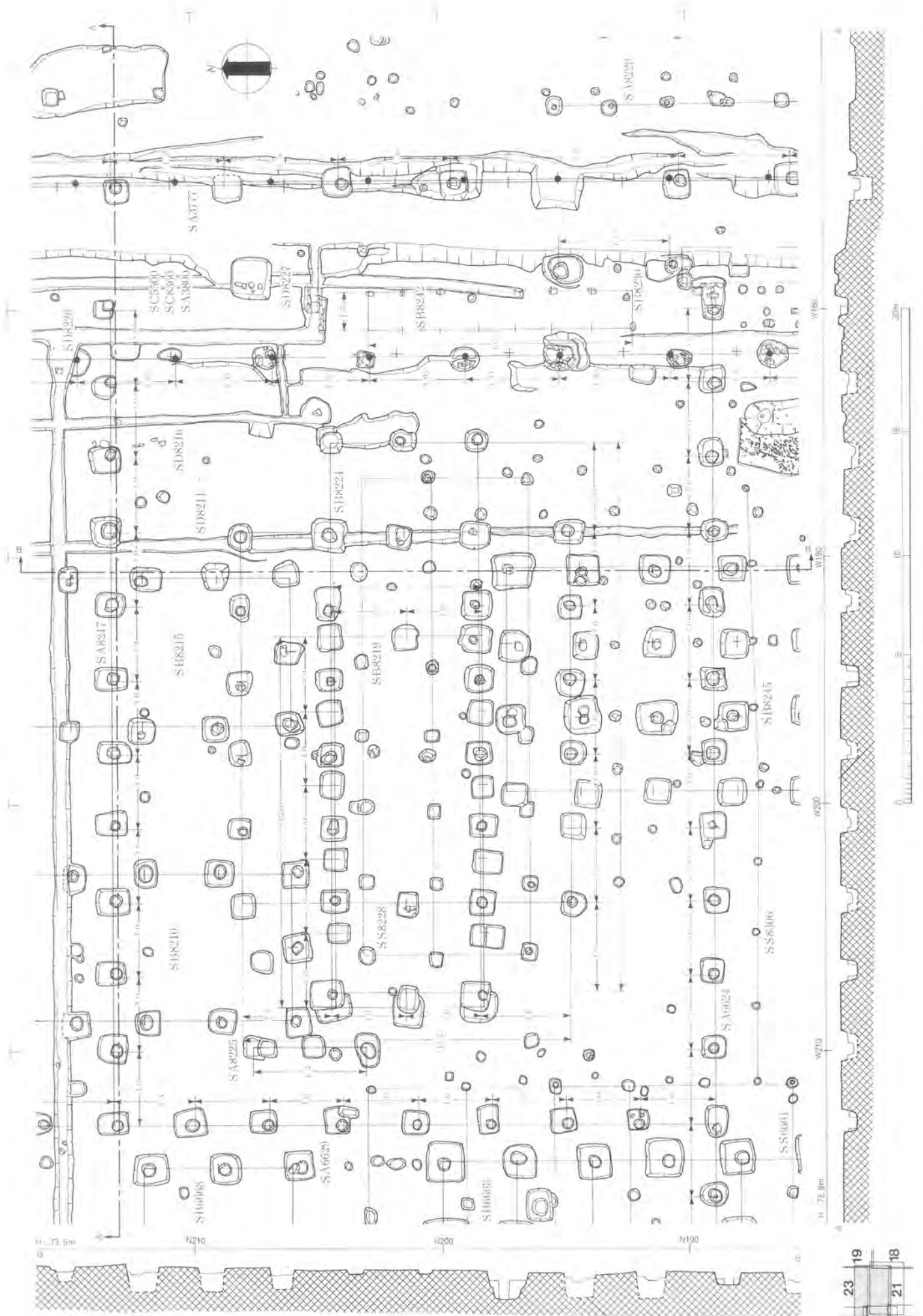


26	21	18
25	17	10

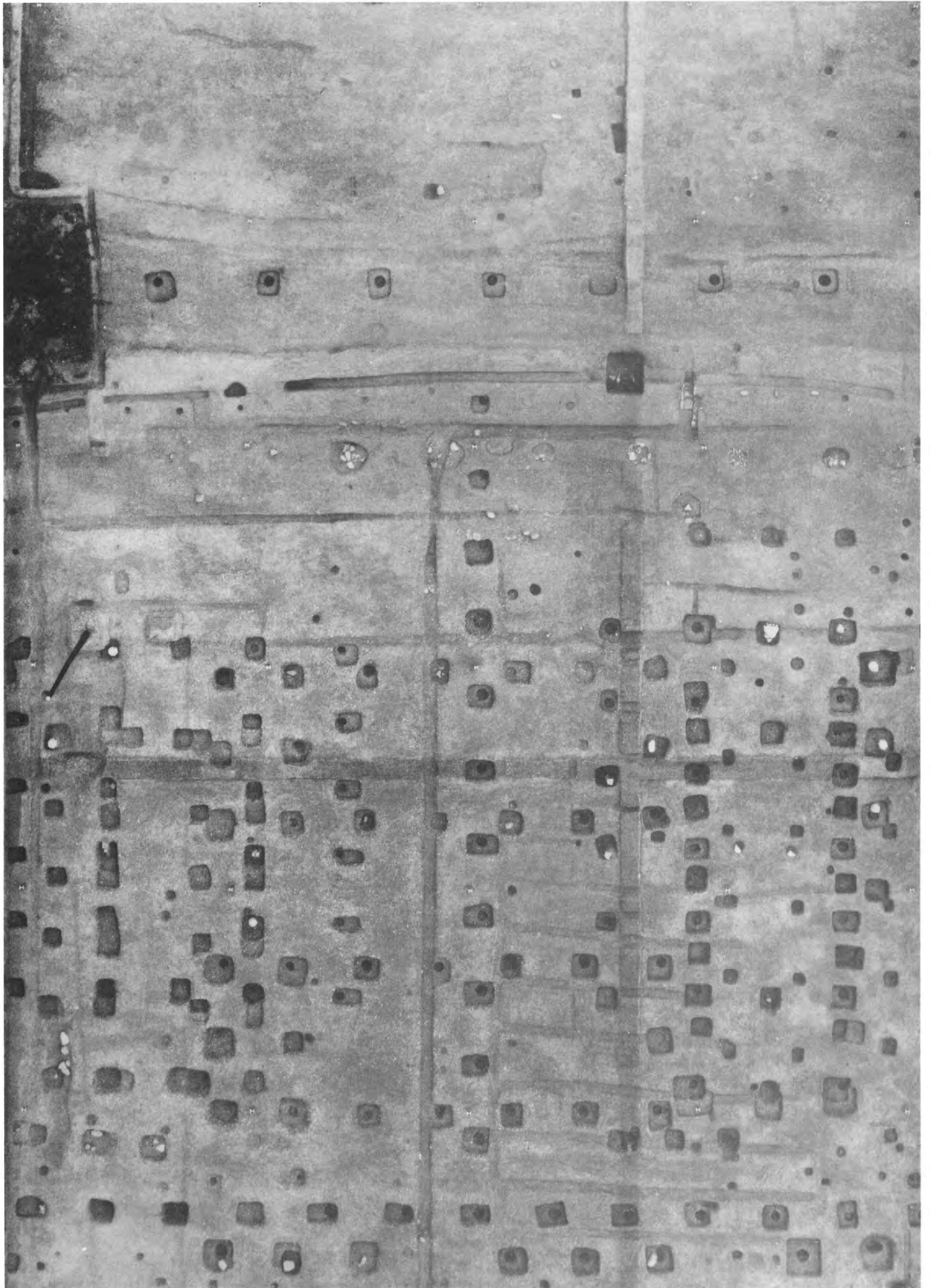


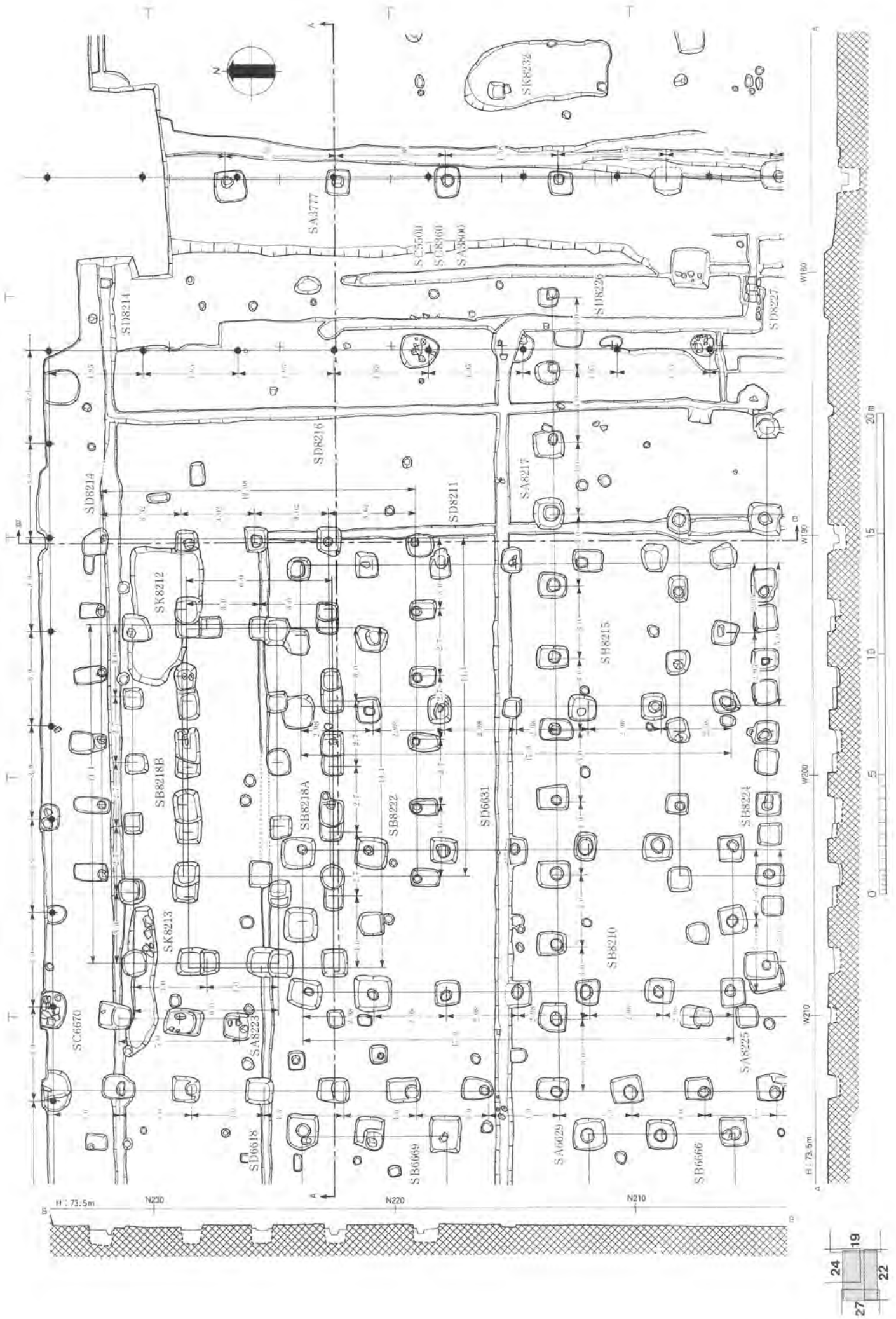


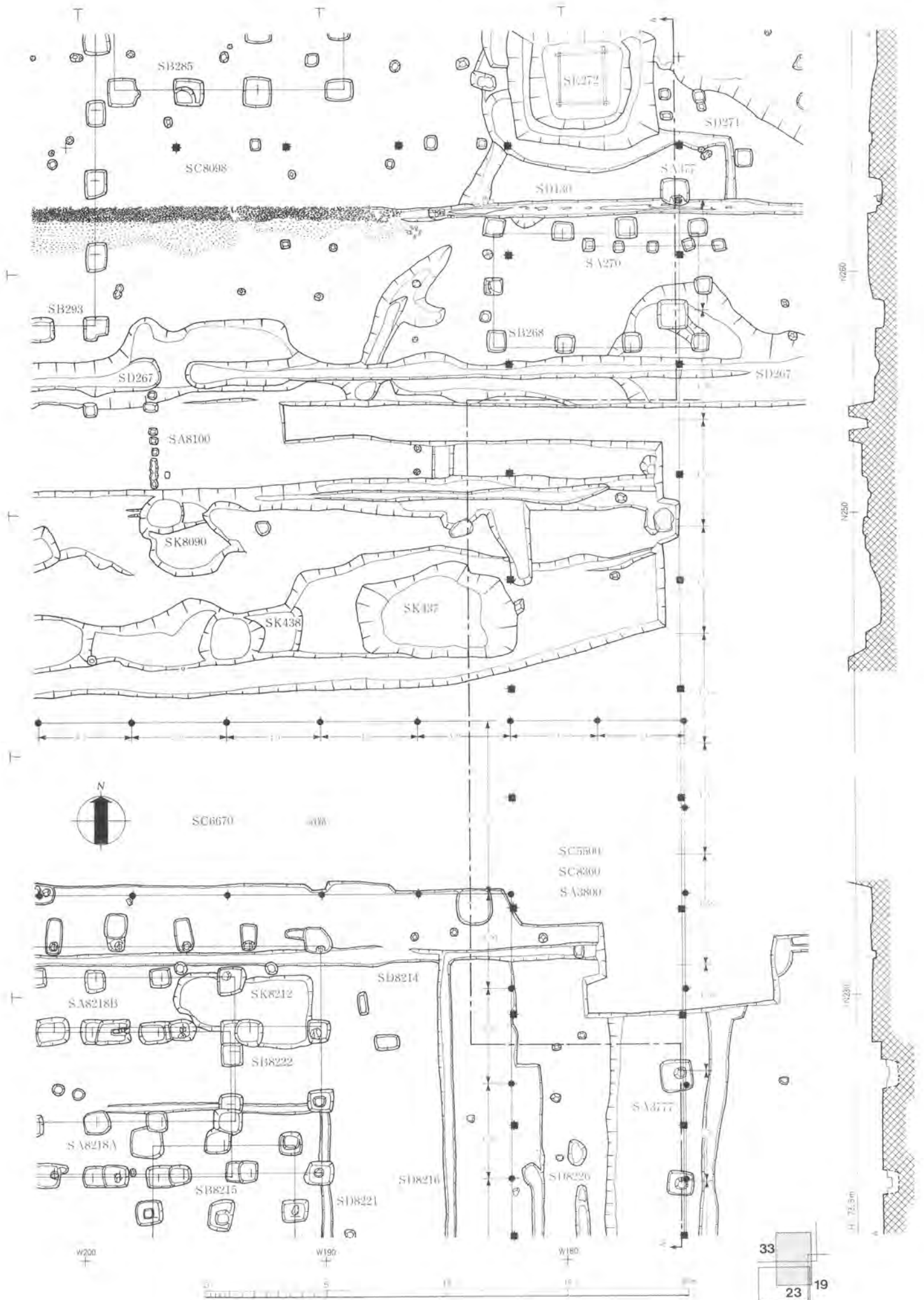


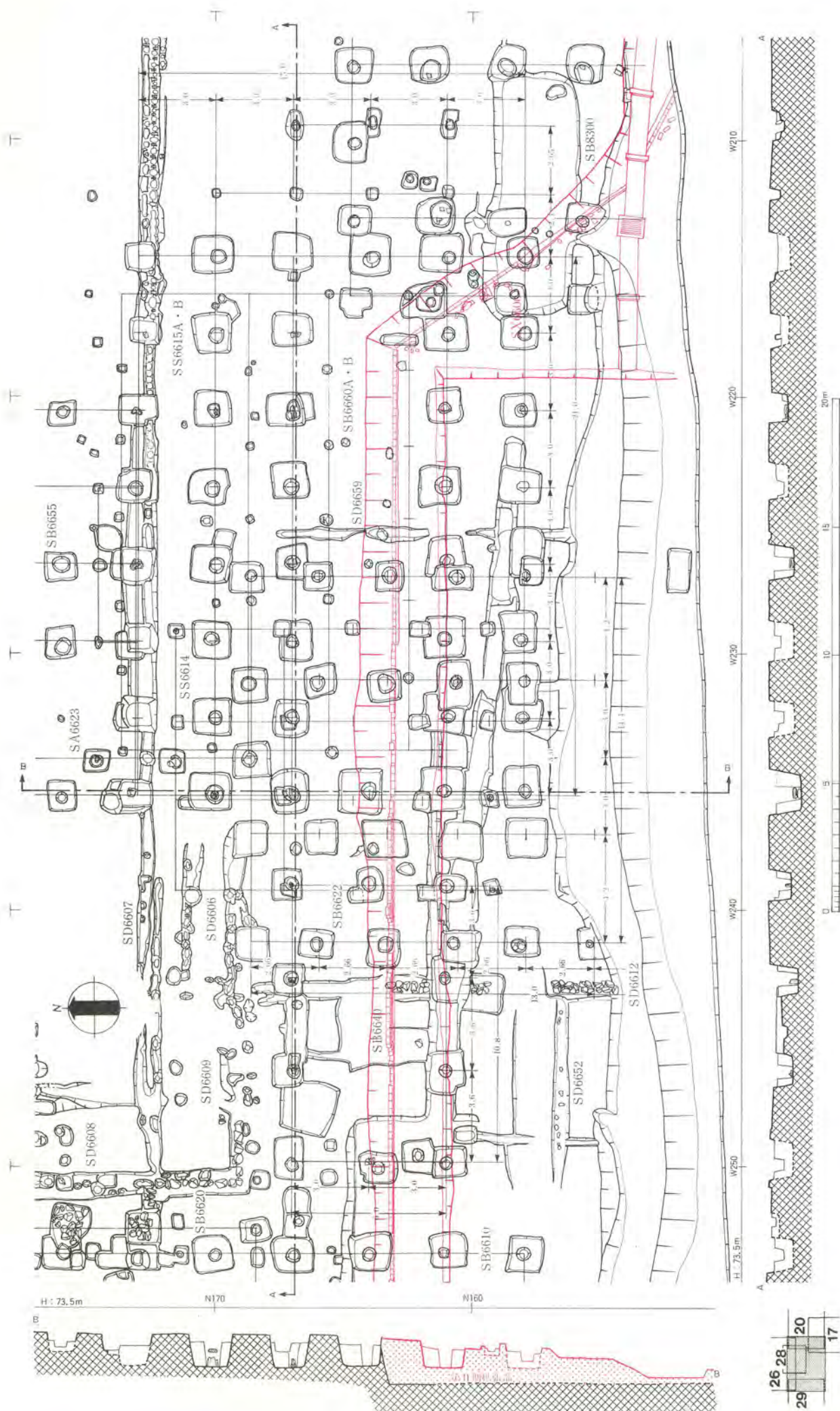


27	23	19
26	21	18

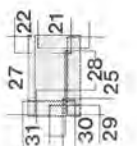
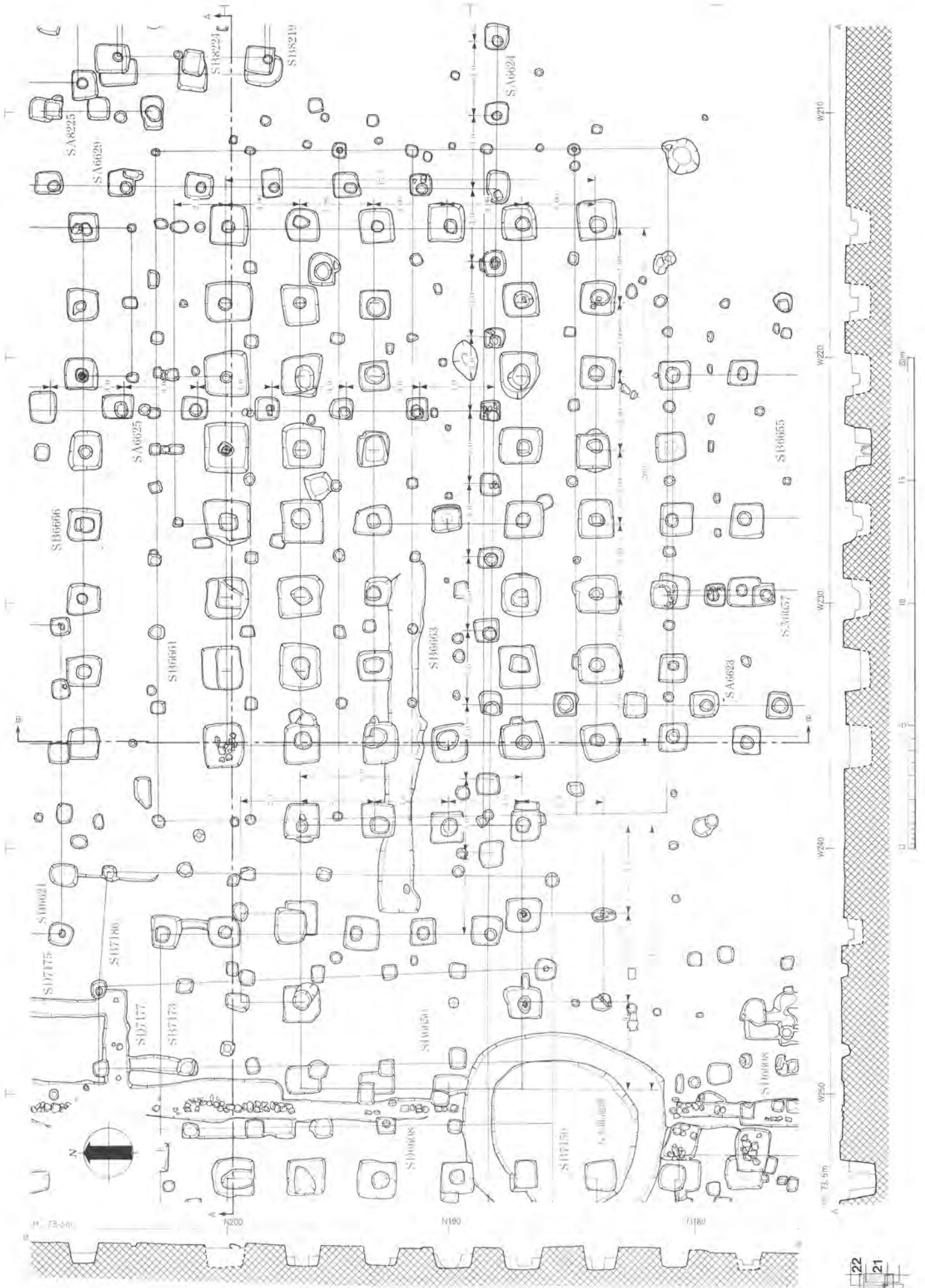








26 28
29 20
17



H. 73.0m

M200

M180

(118)

W240

W250

W230

W230

W220

W210

W210

W210

W210

W210

W210

W210

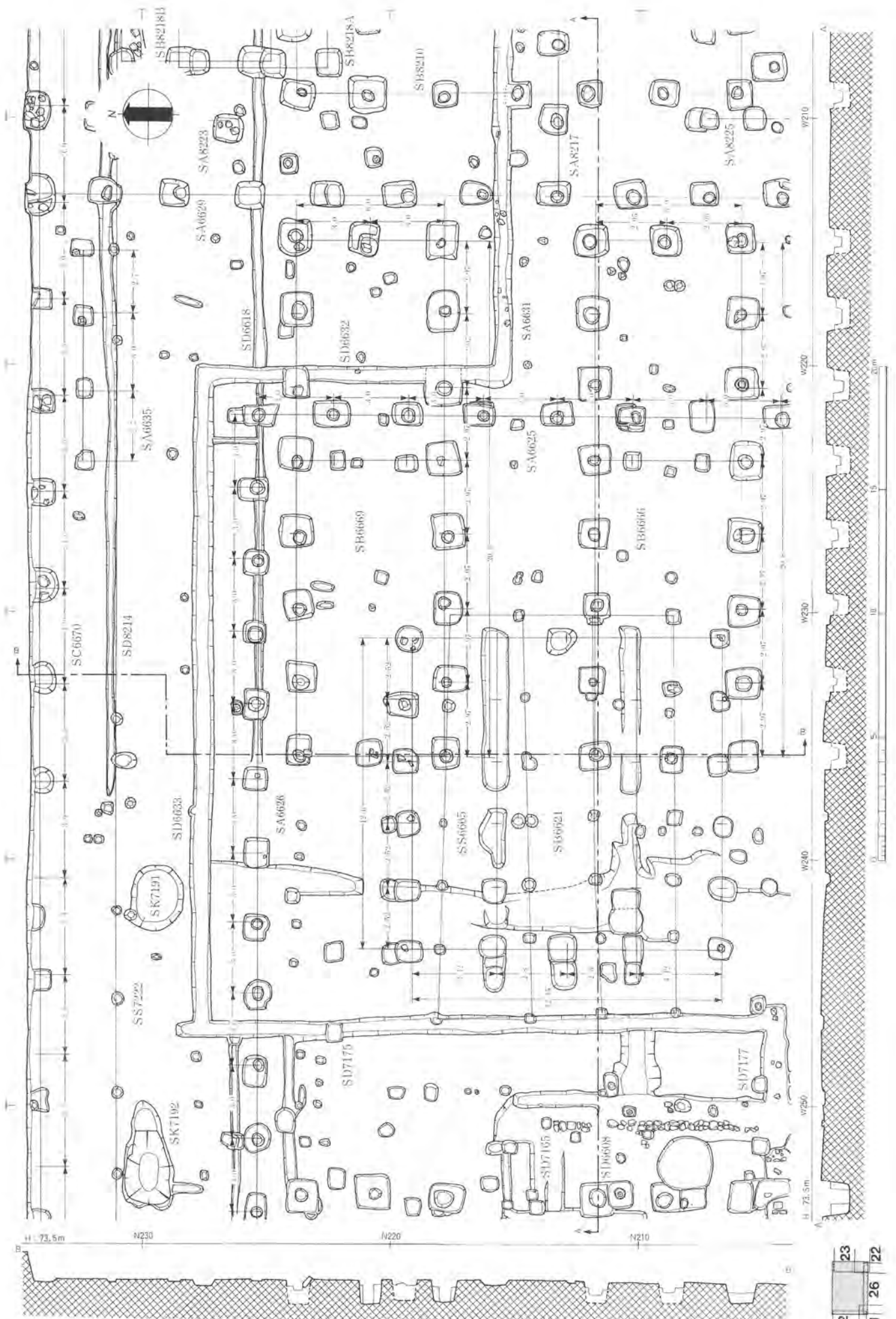
W210


W210

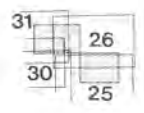
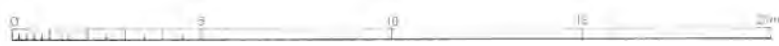
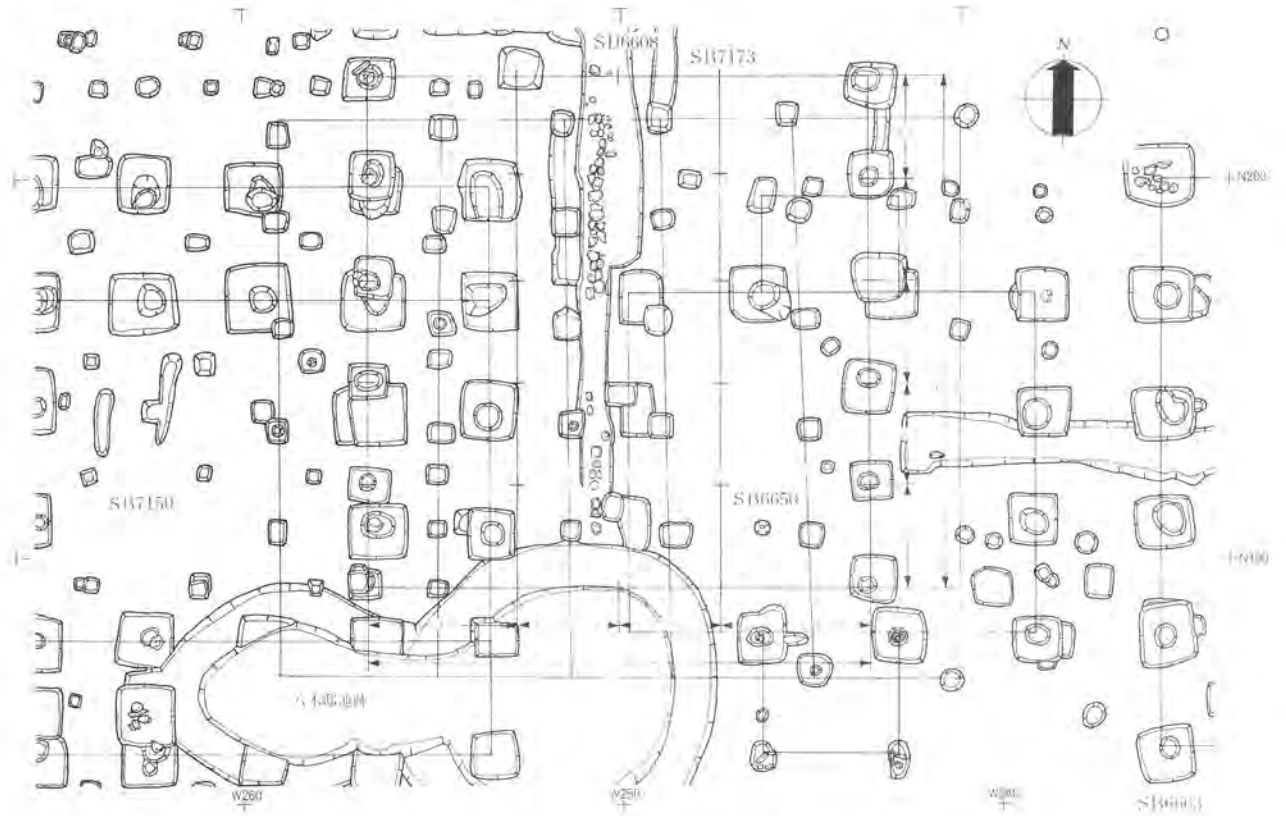
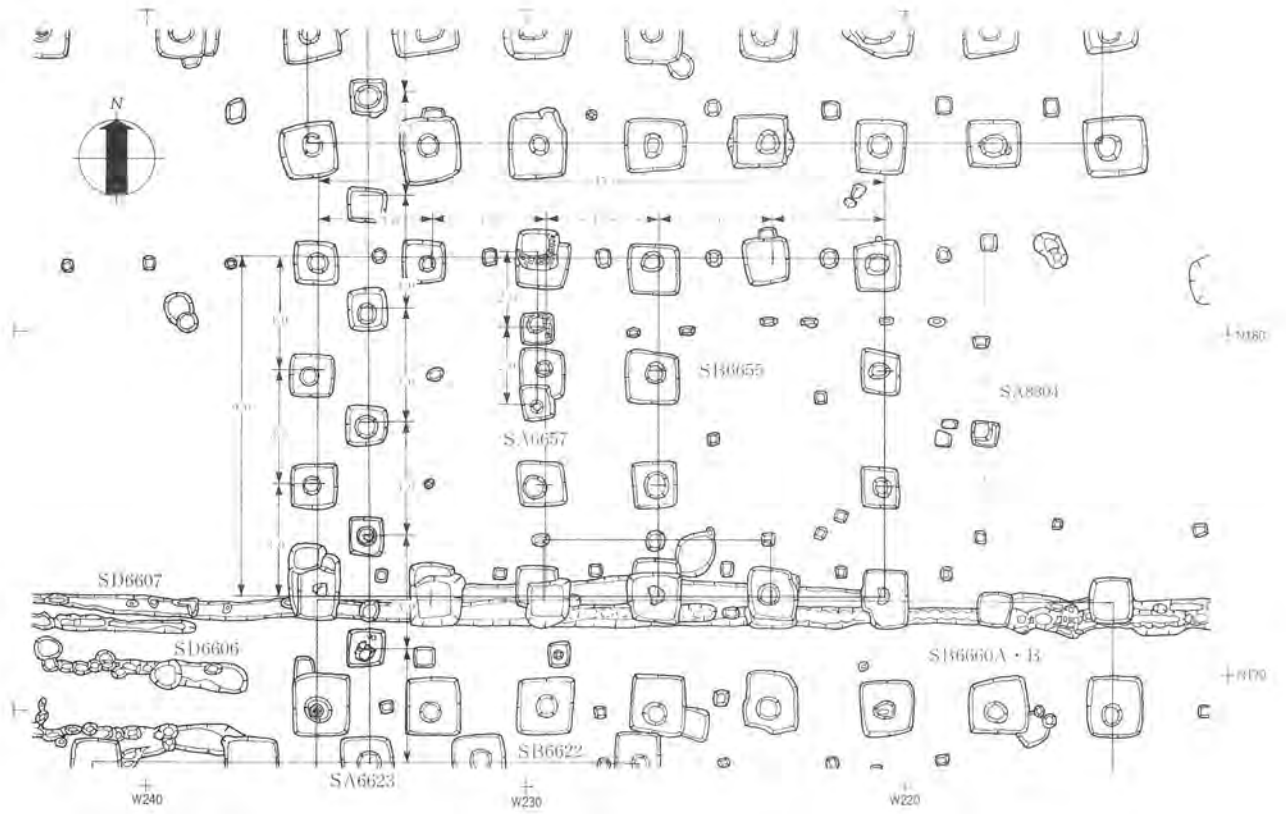
W210

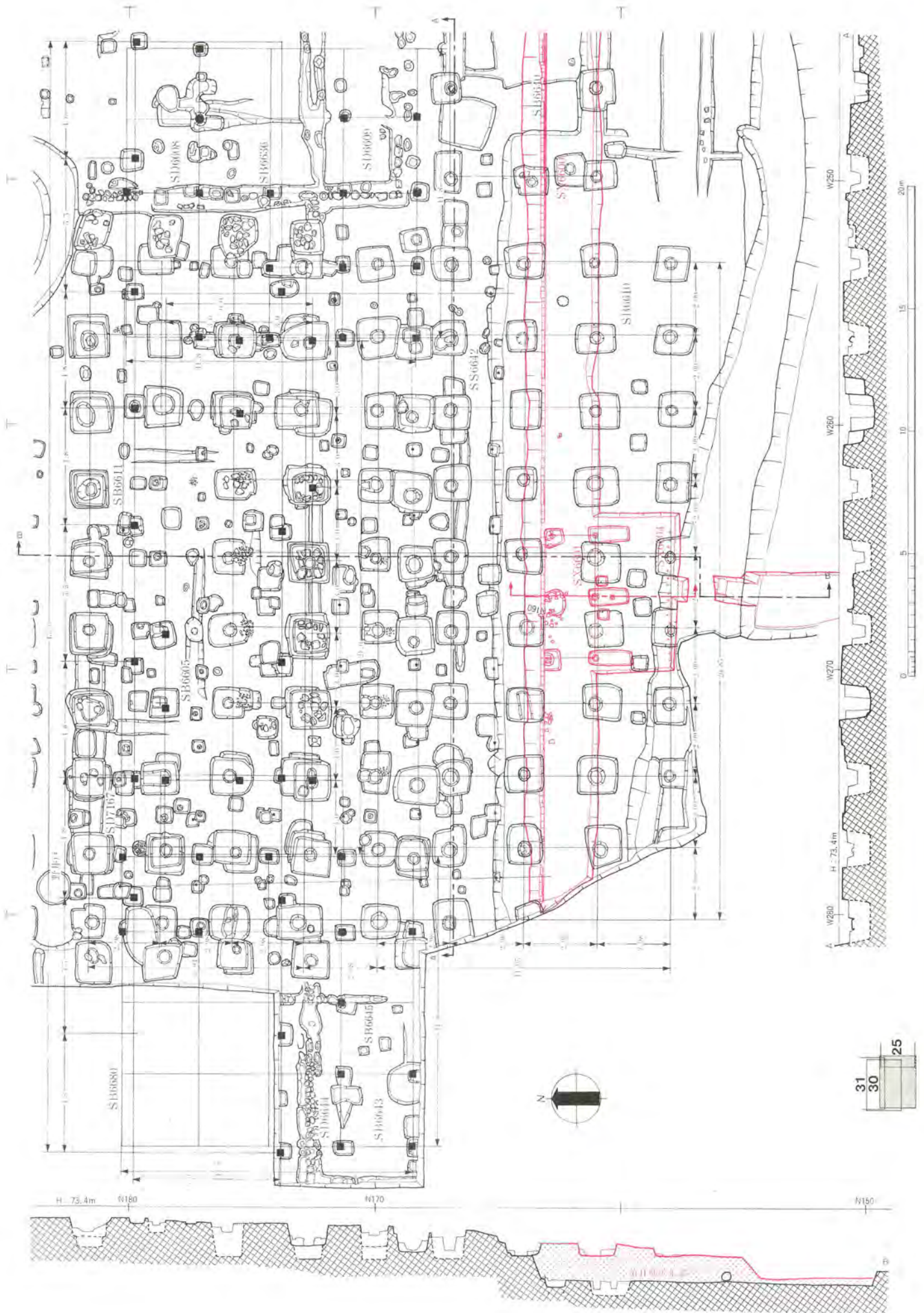
W210

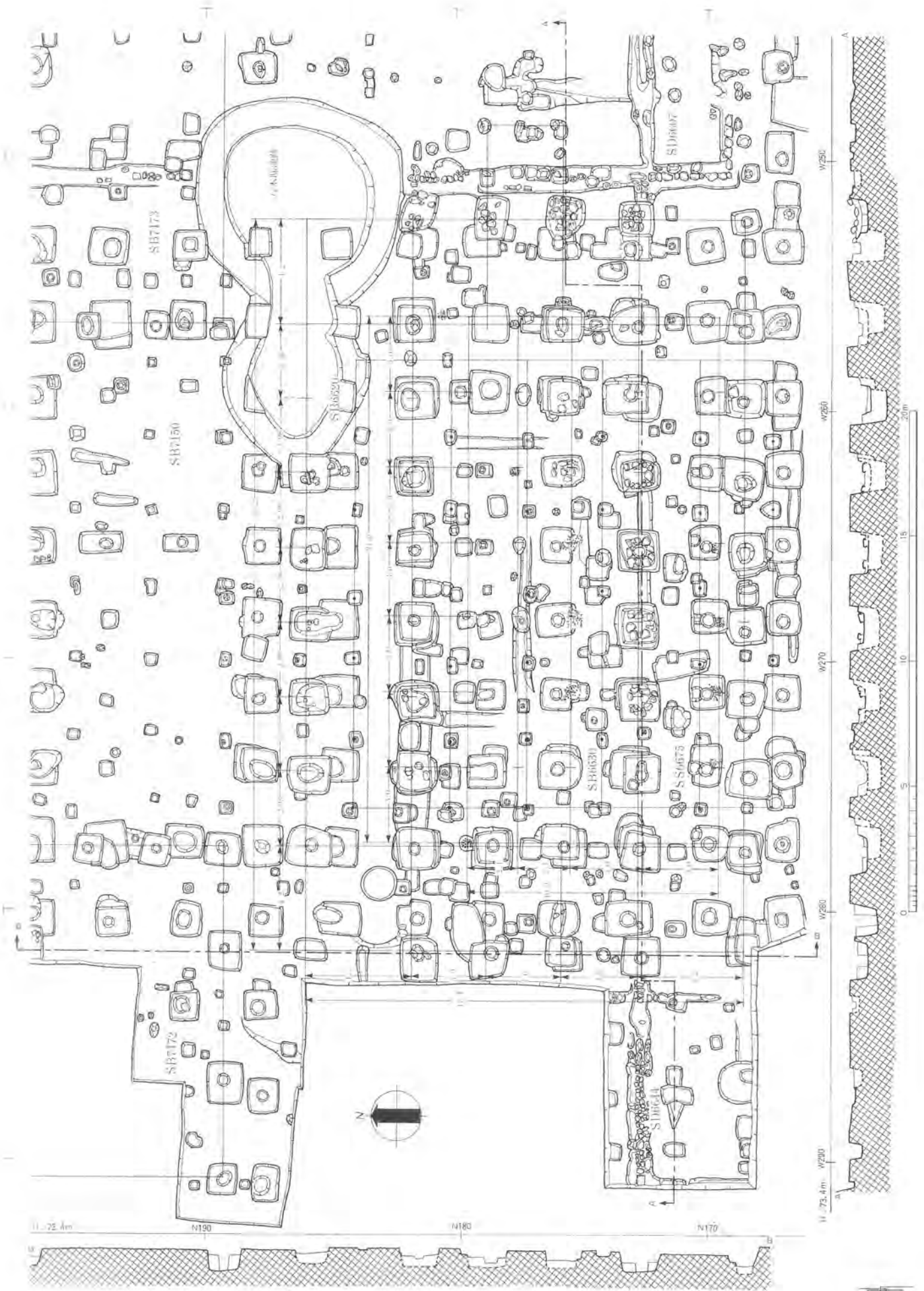
W210




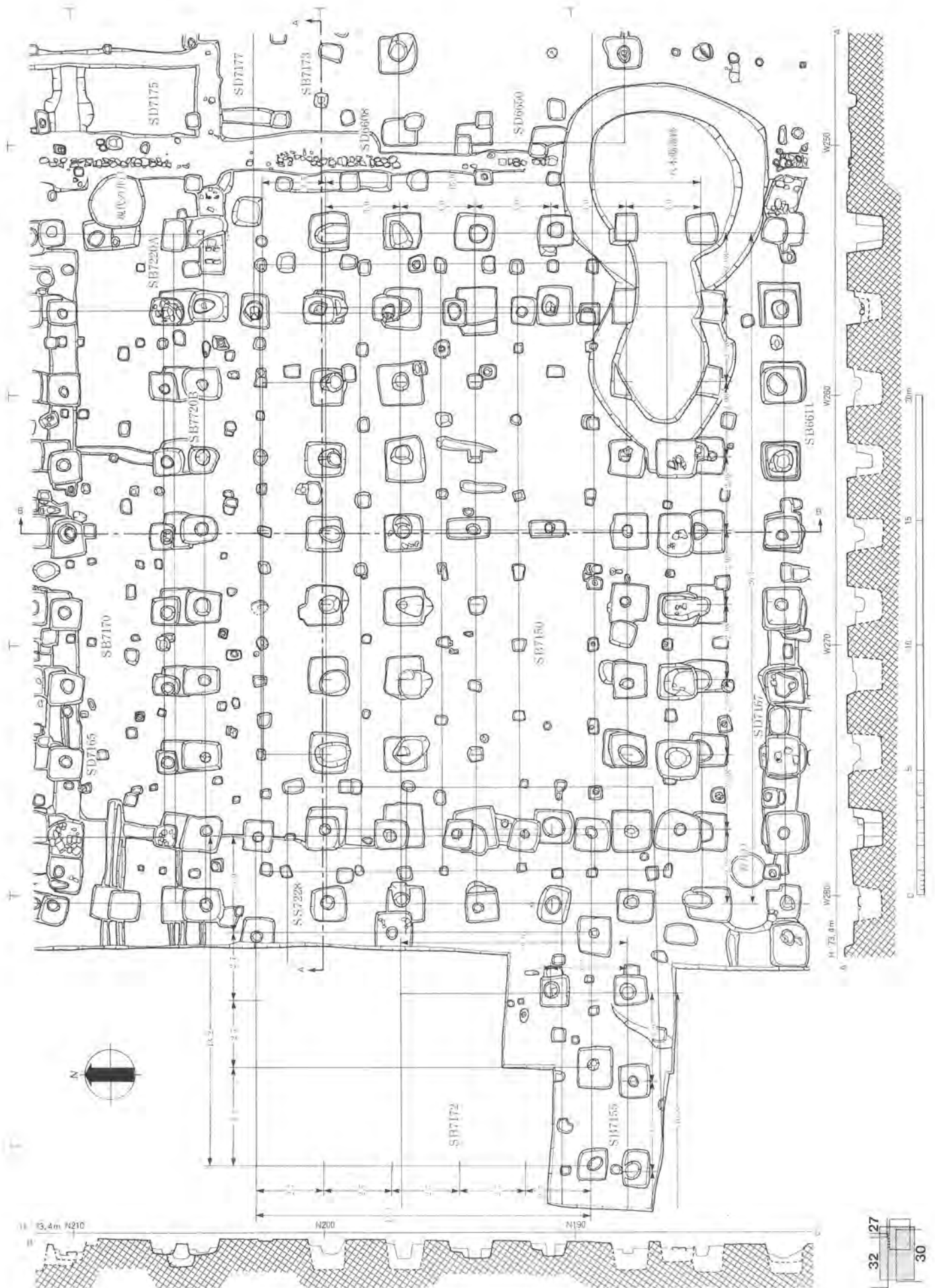




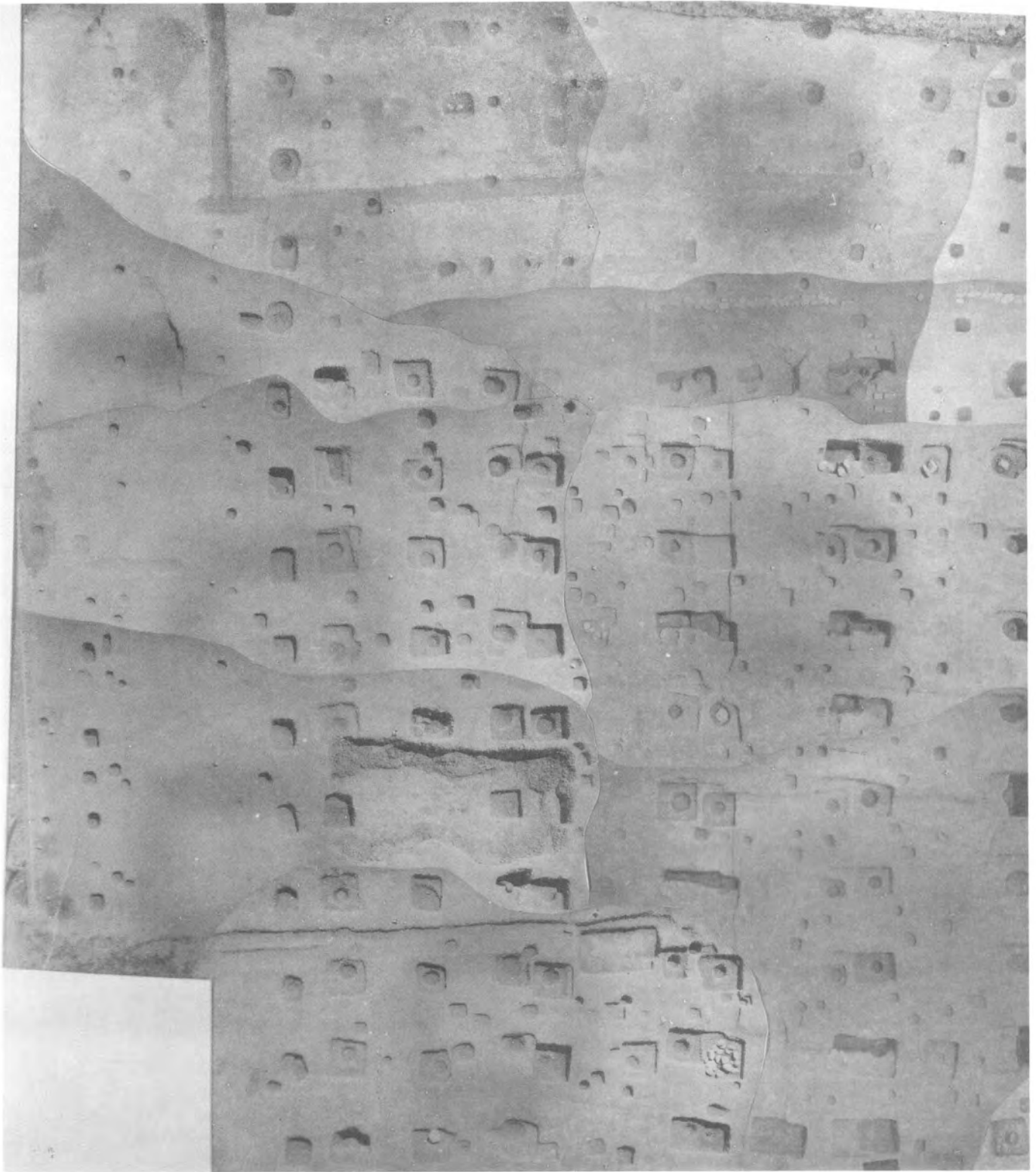


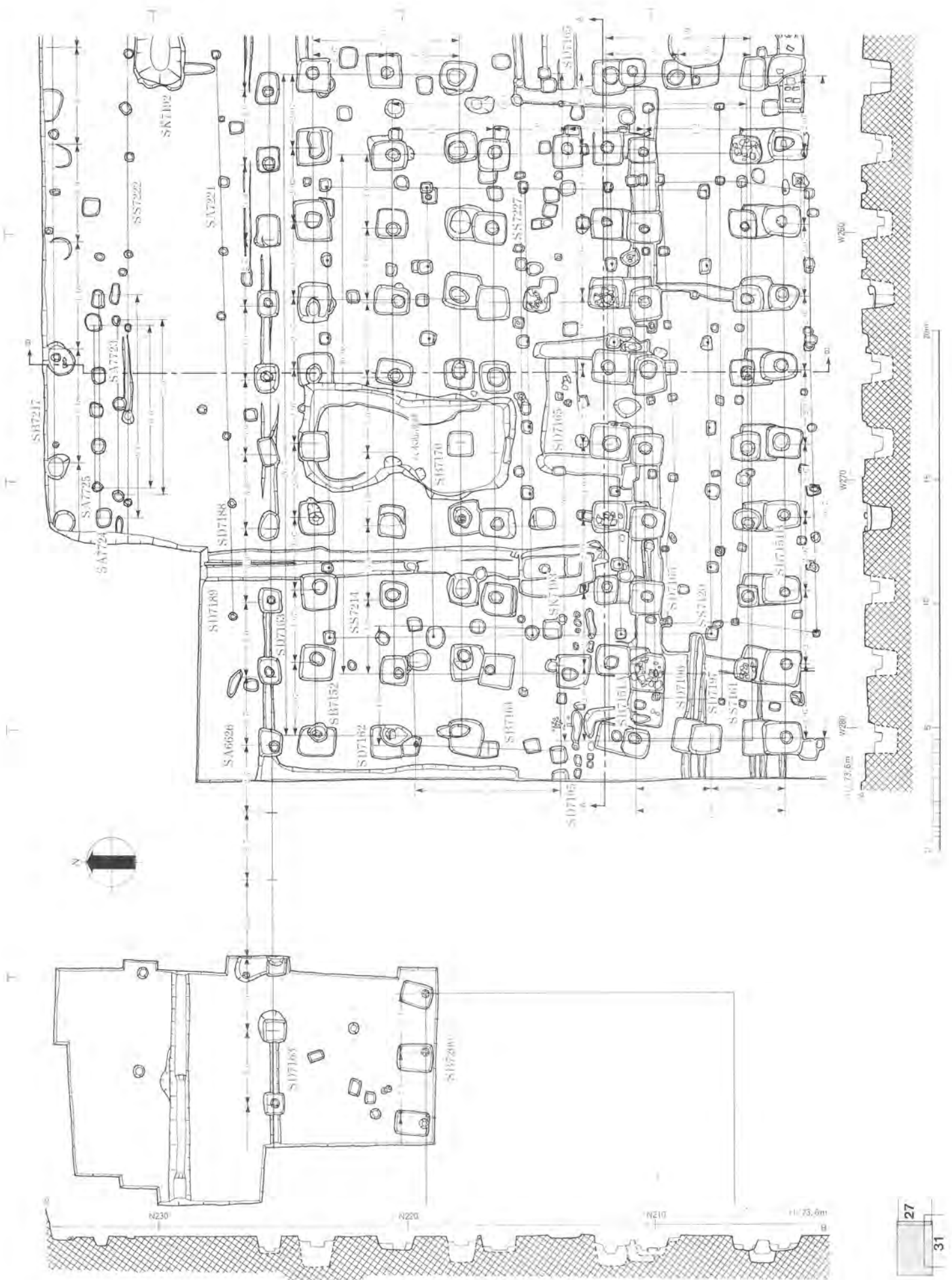


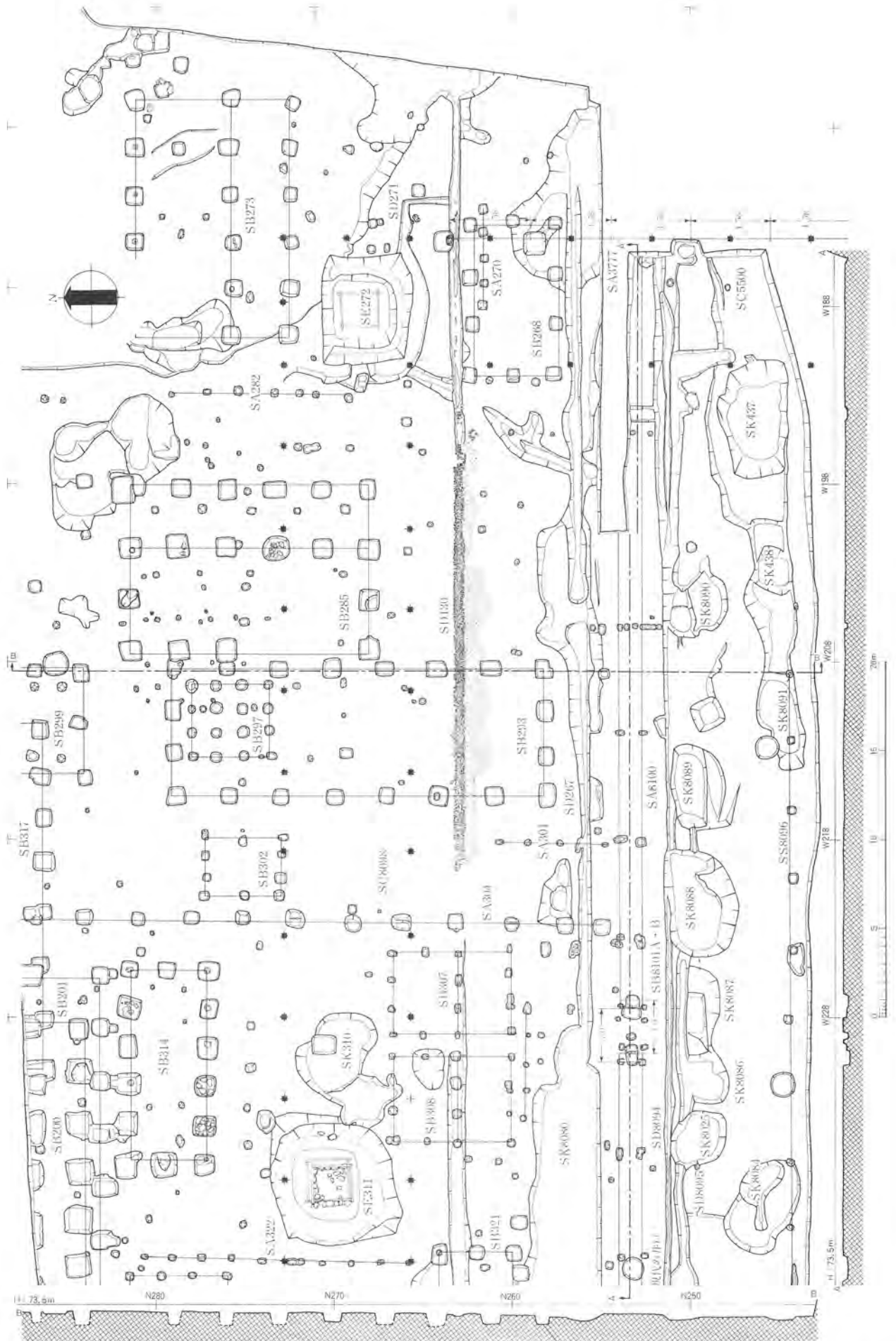


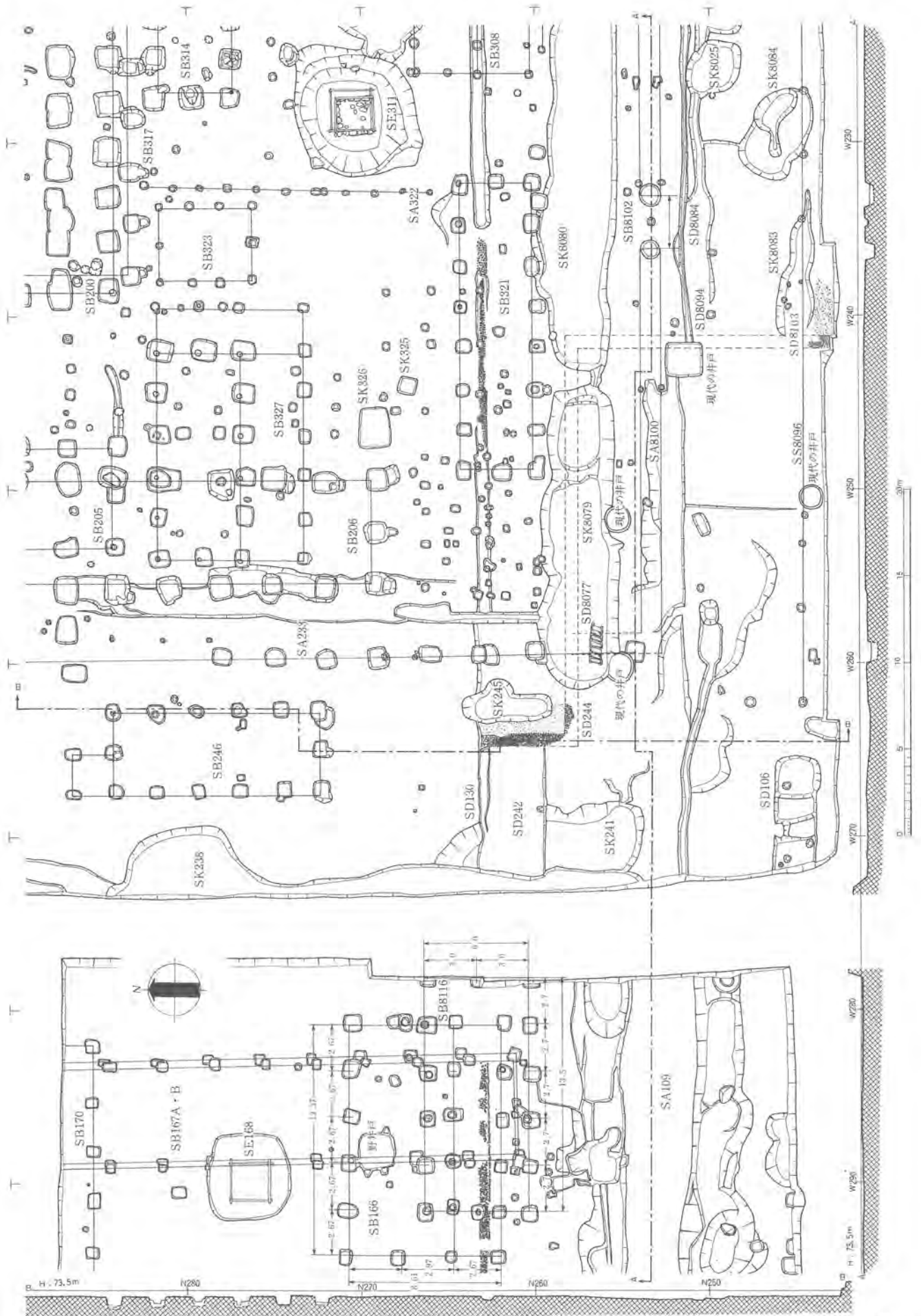


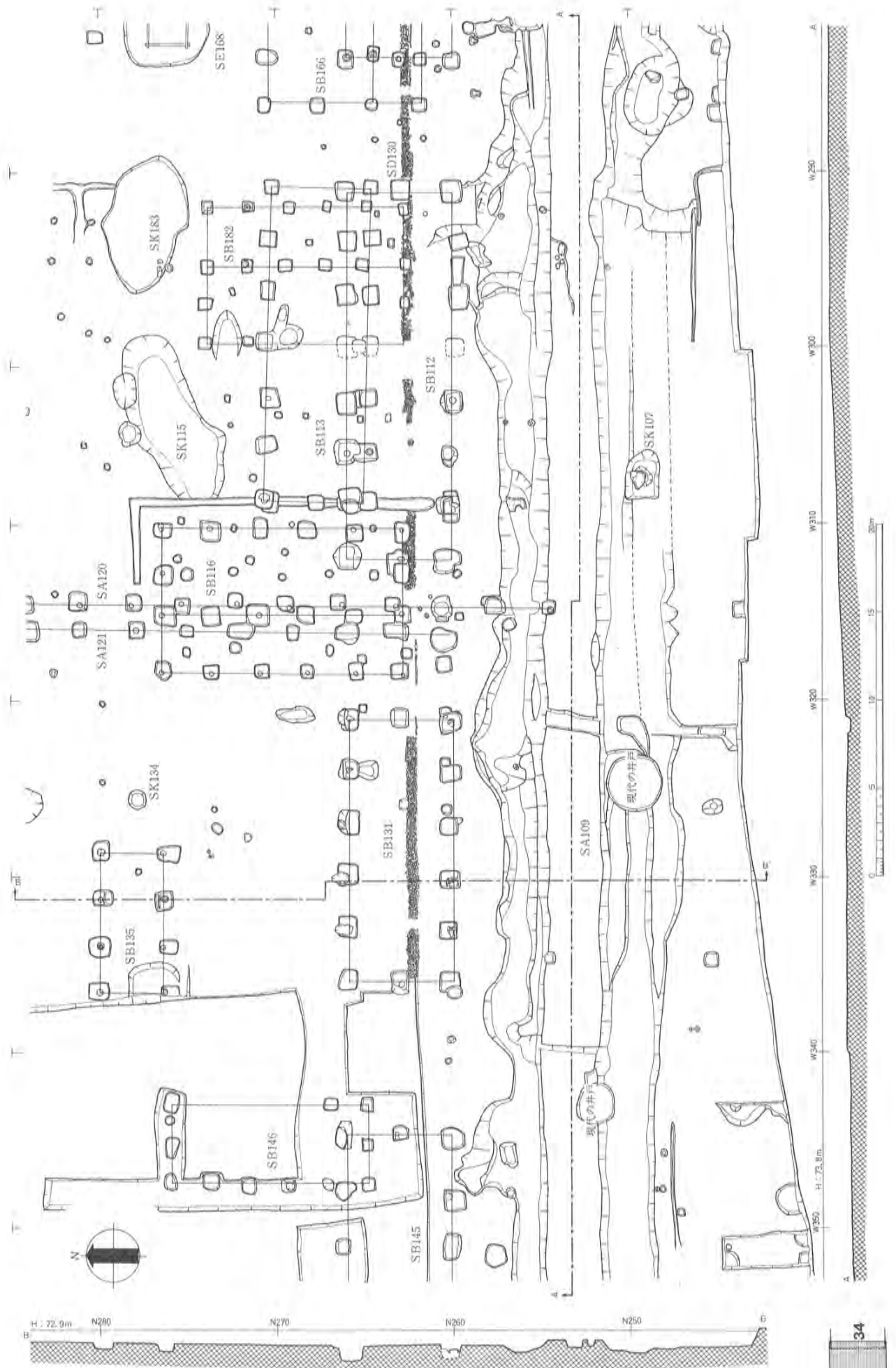
32 27 30

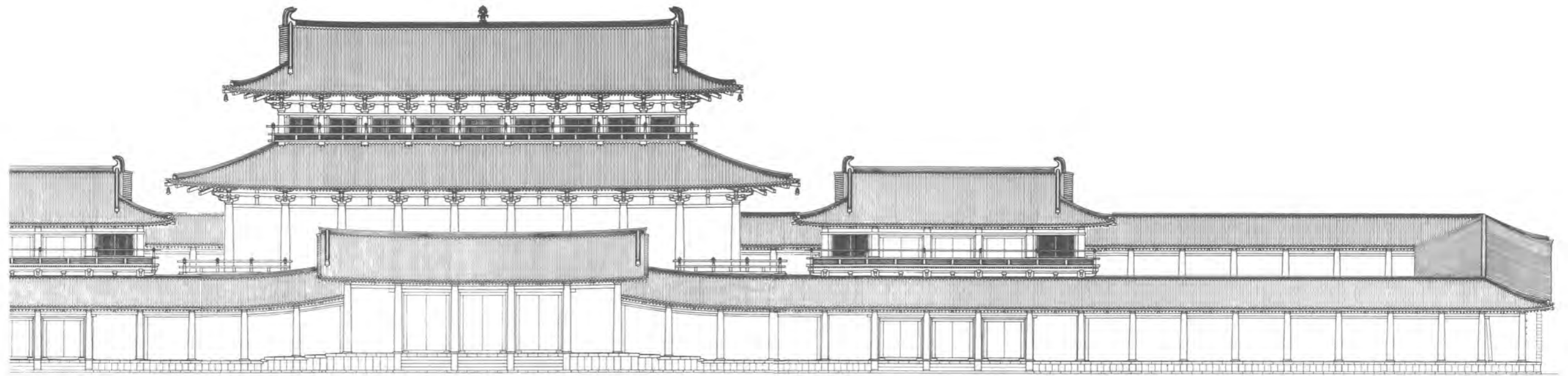




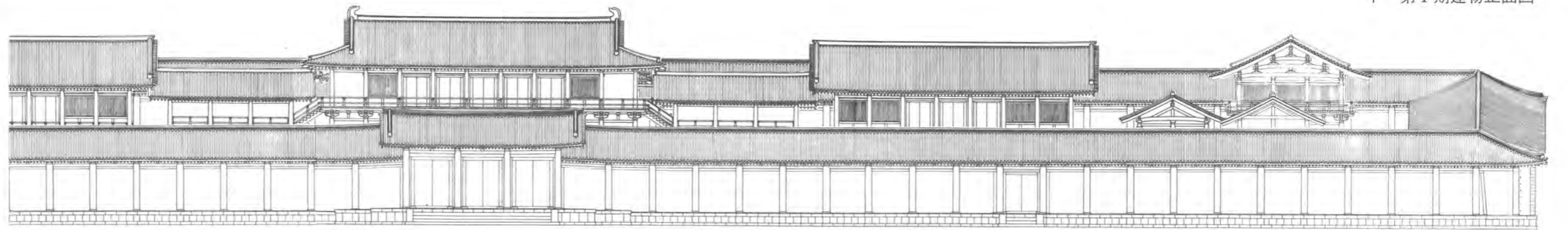




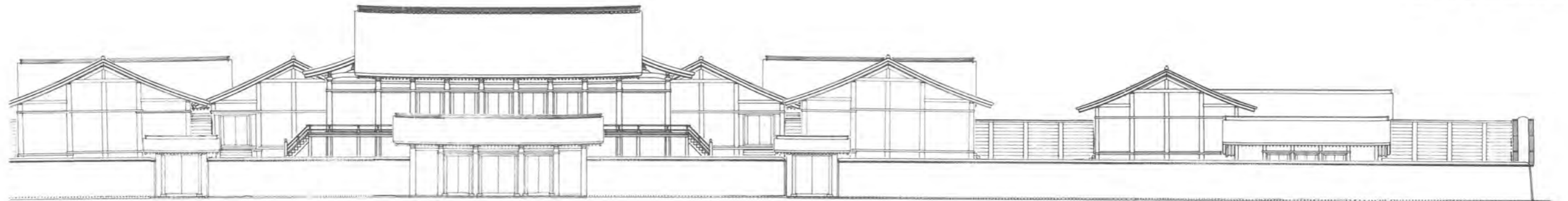




1 第I期建物正面図

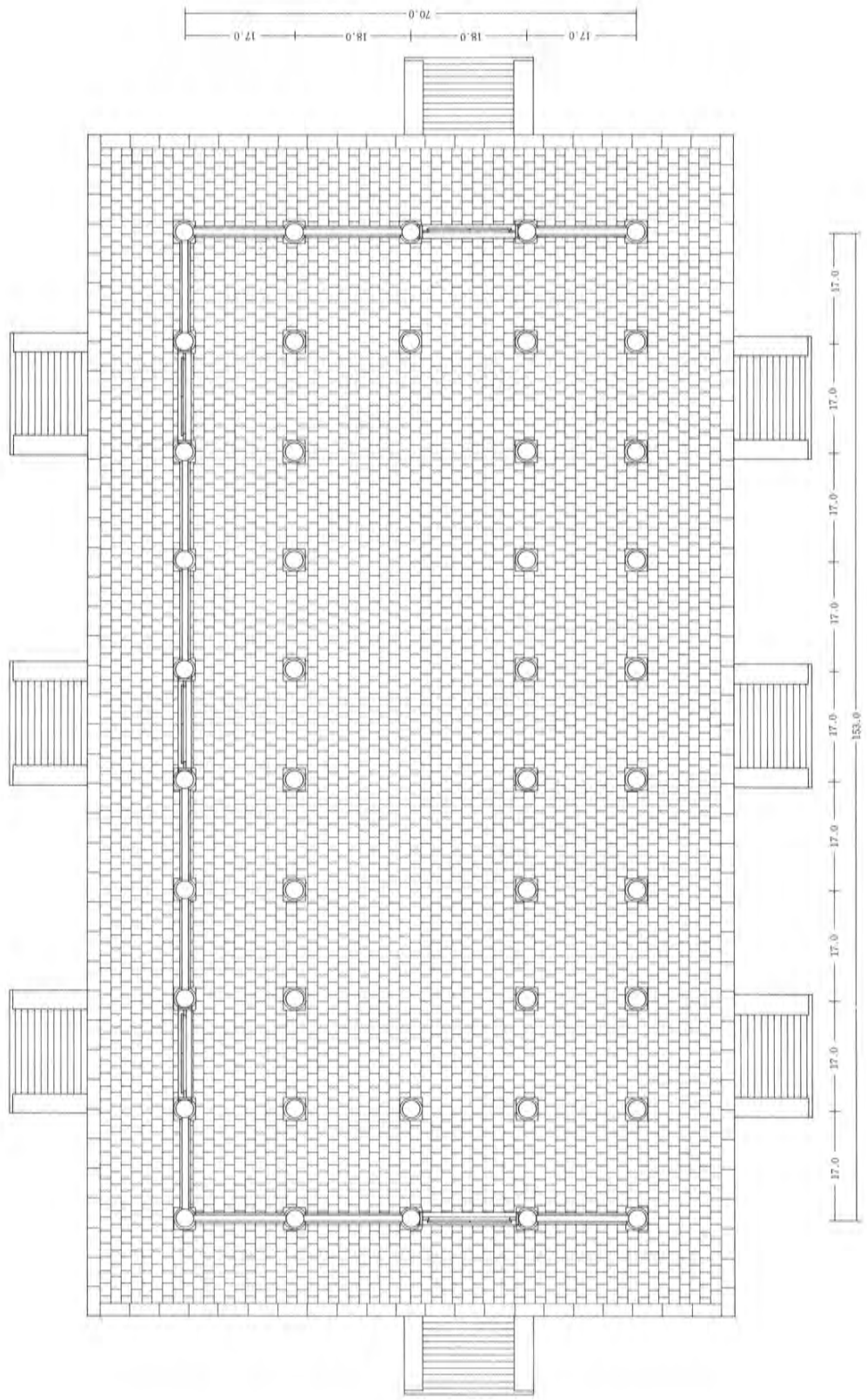


2 第II期建物正面図

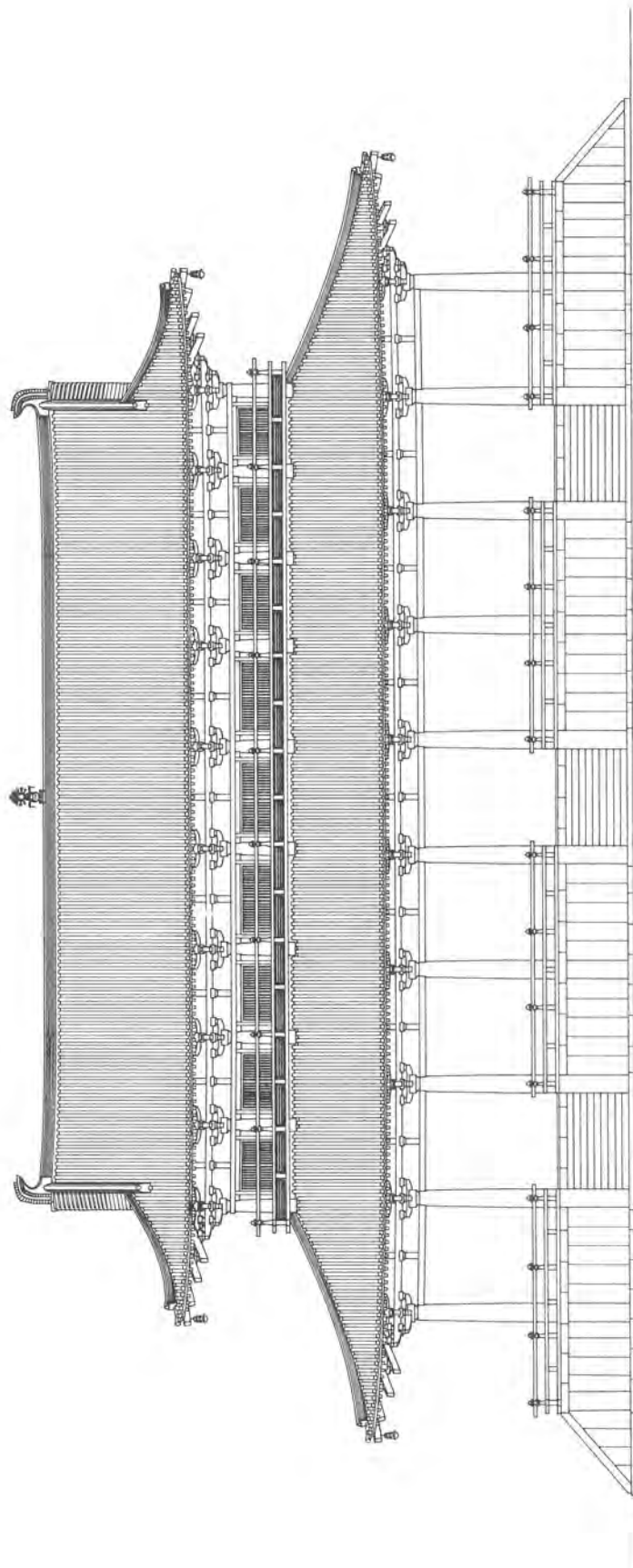


1 : 400

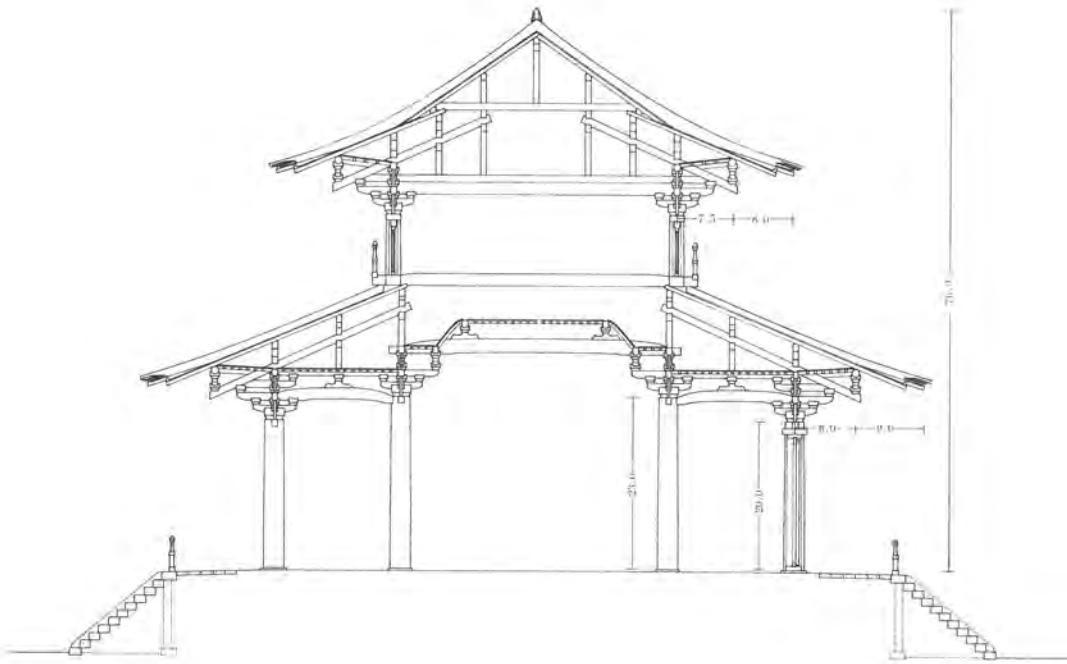

3 第III期建物正面図



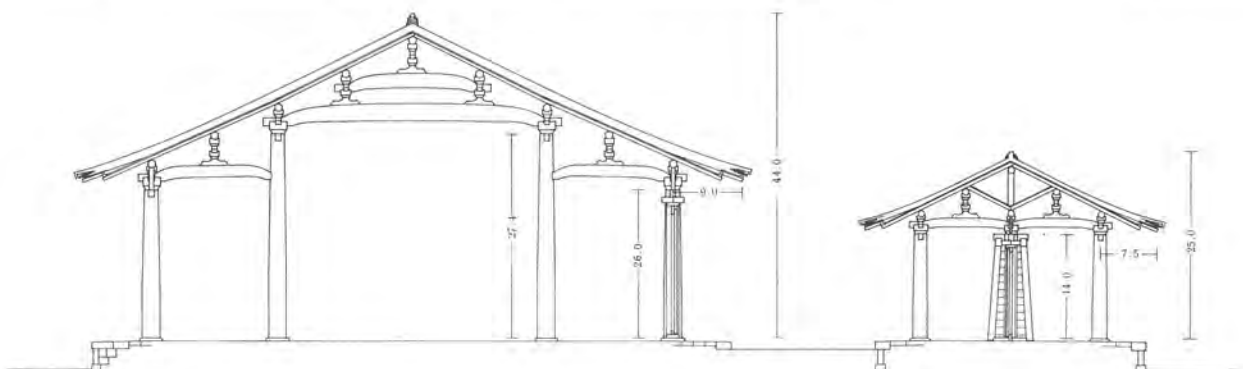
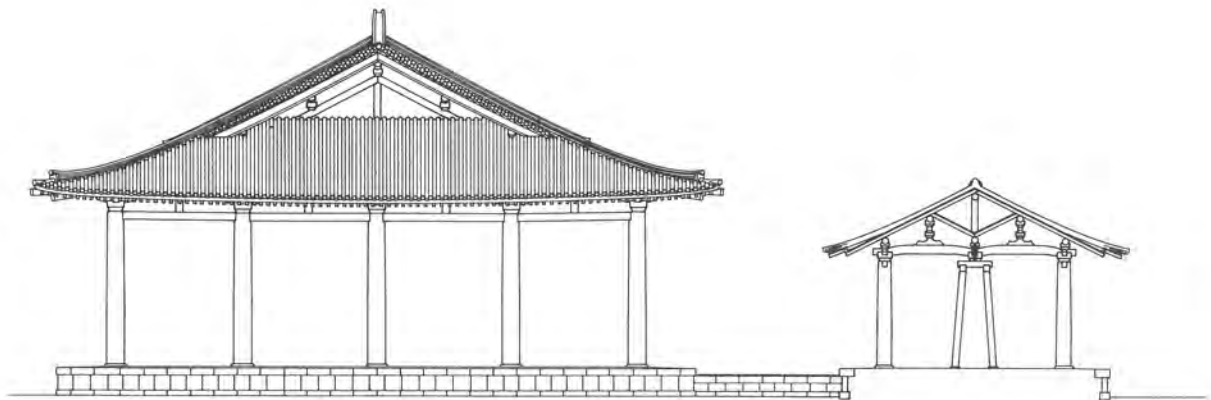
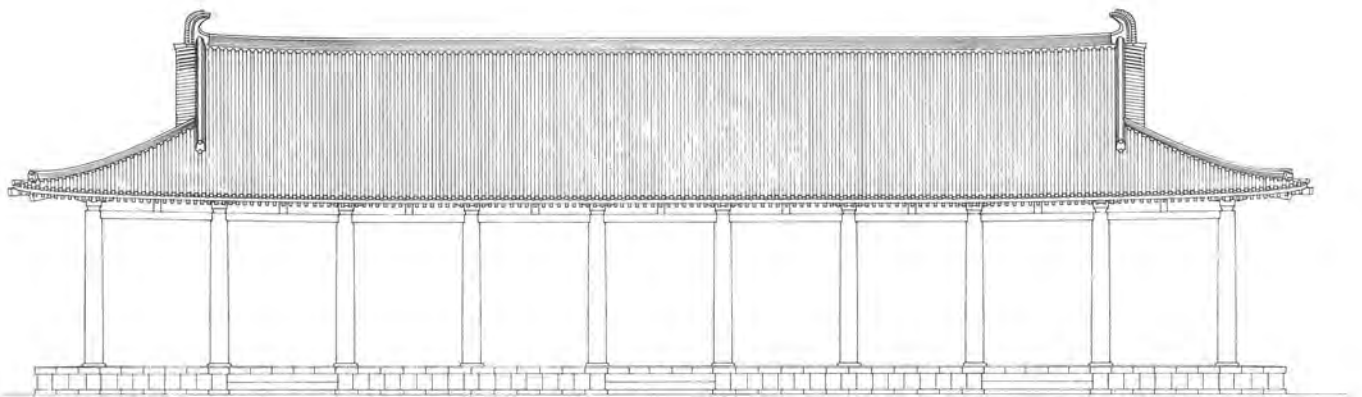
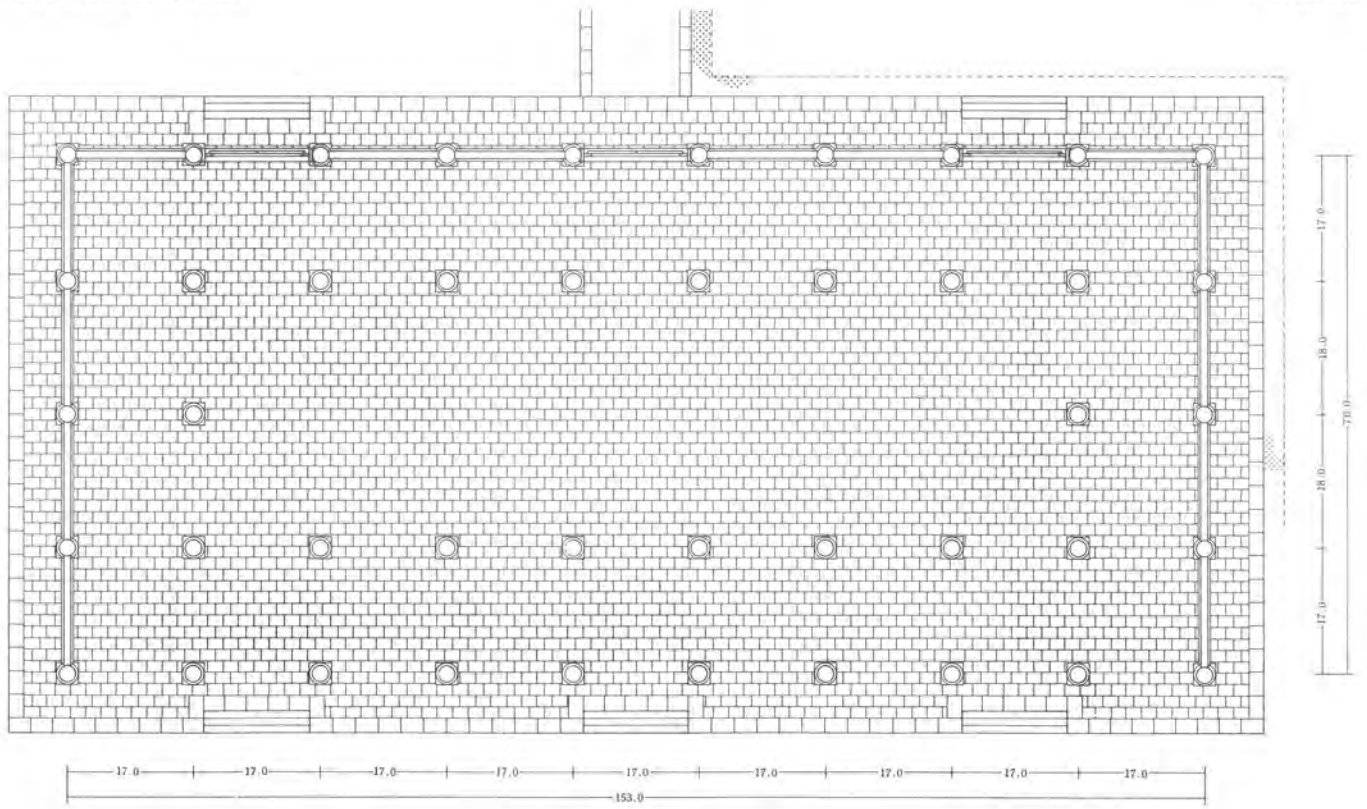
SB7200

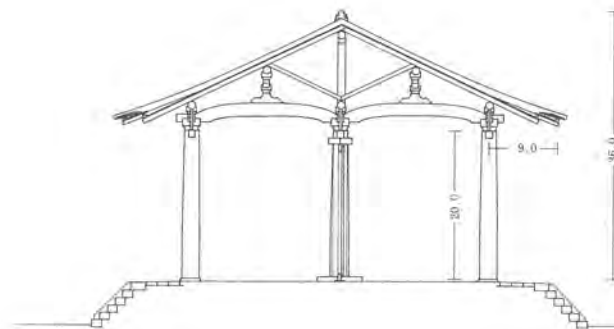
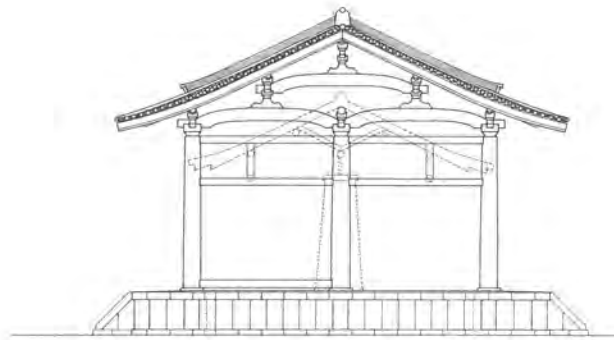



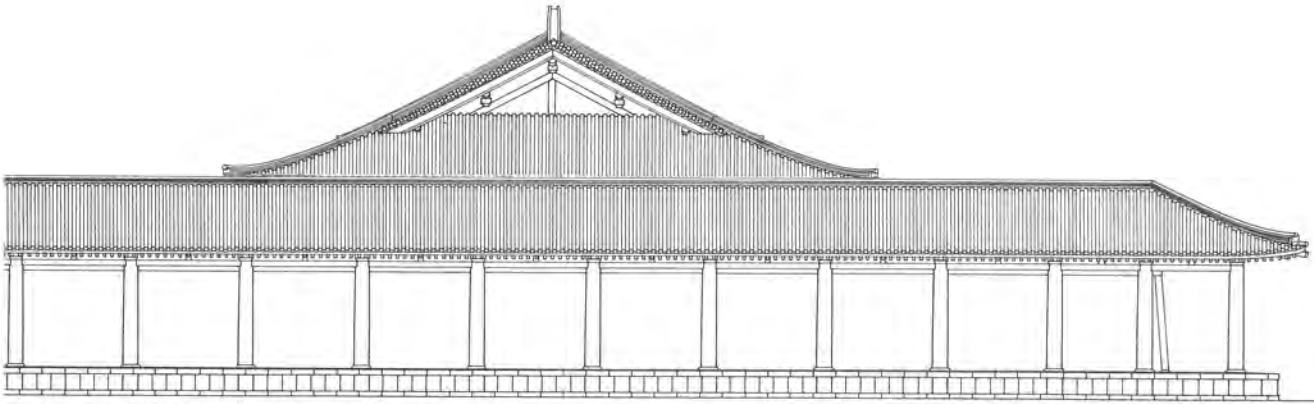
SB7200



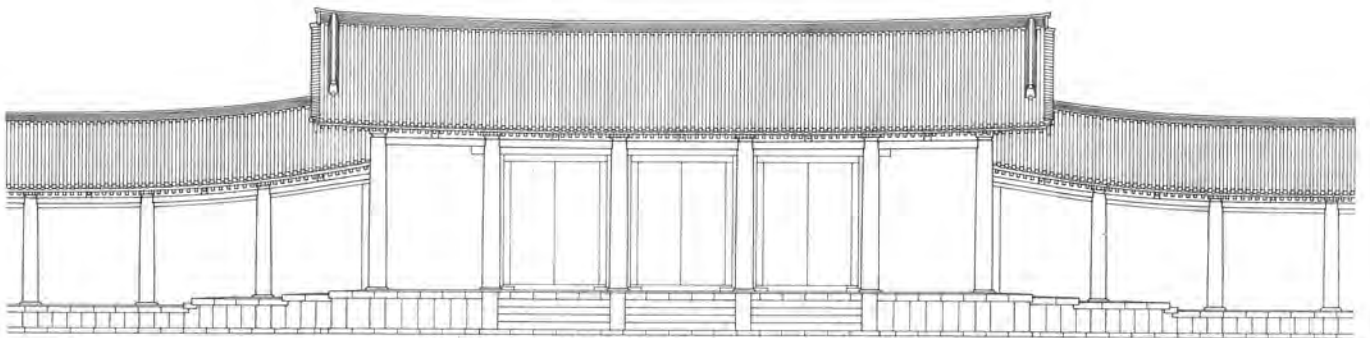
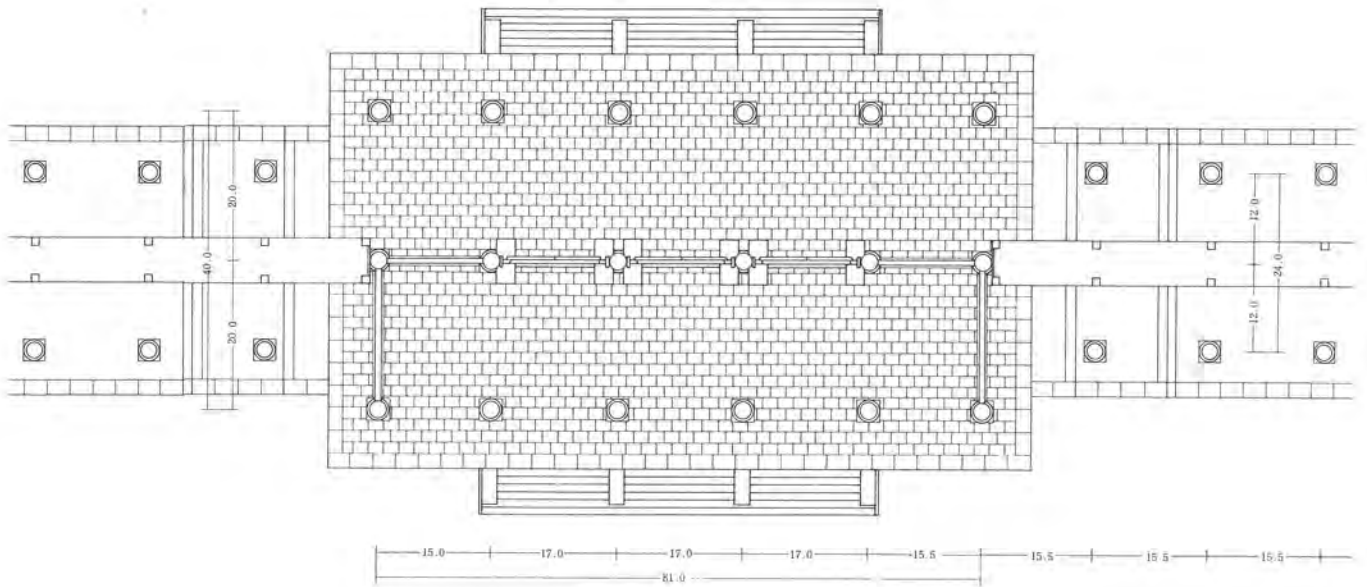
1 SB7200



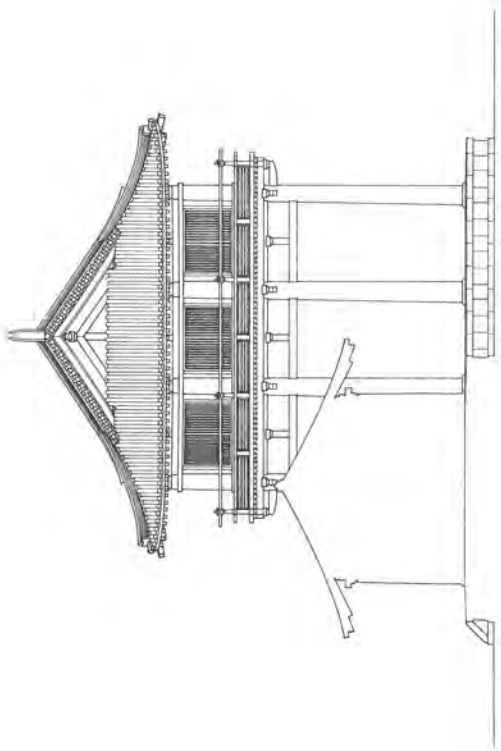
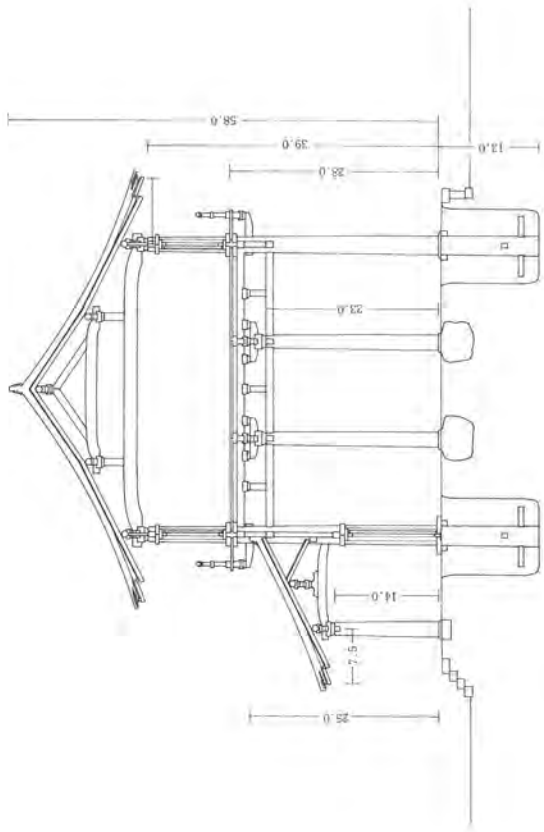


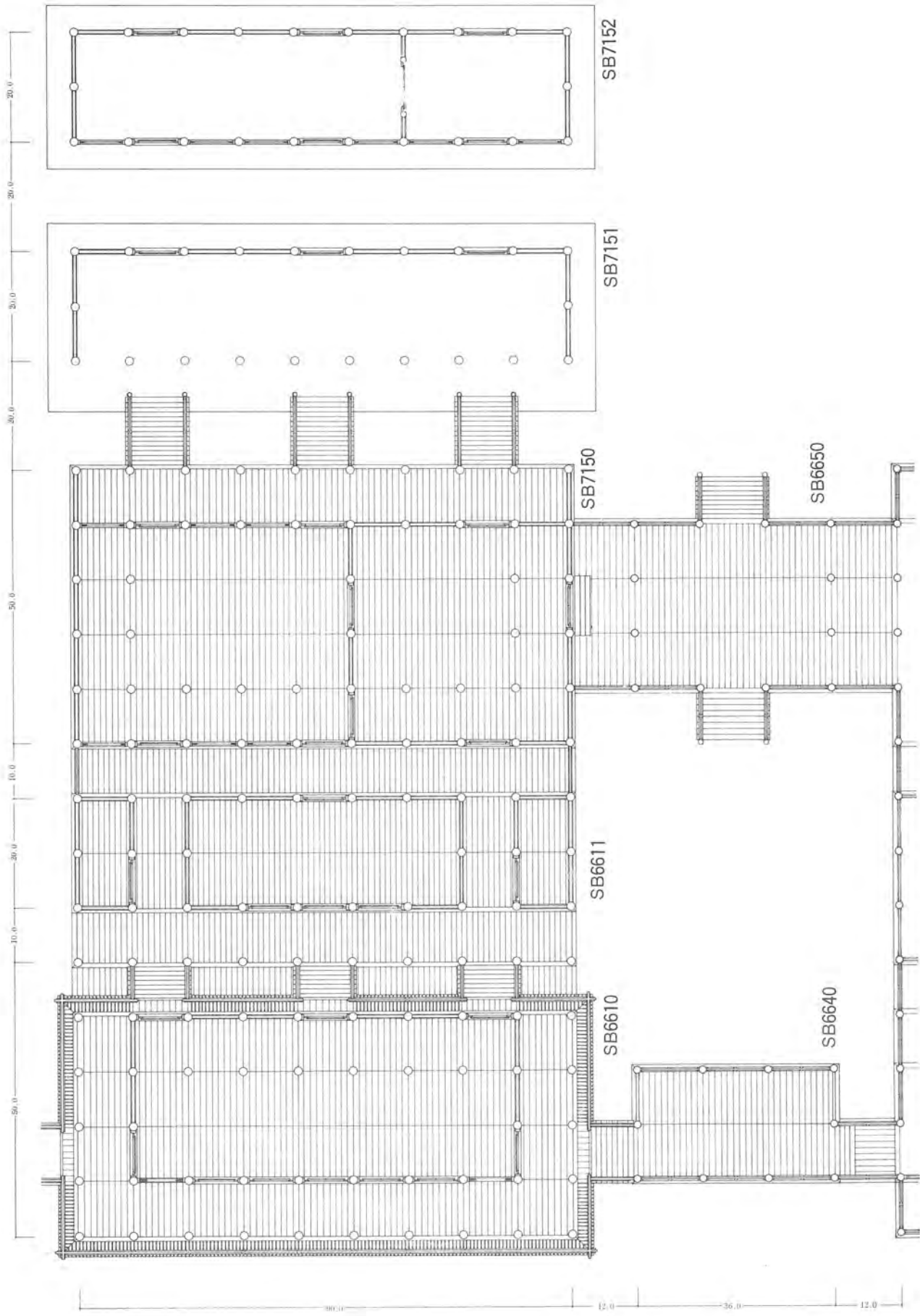


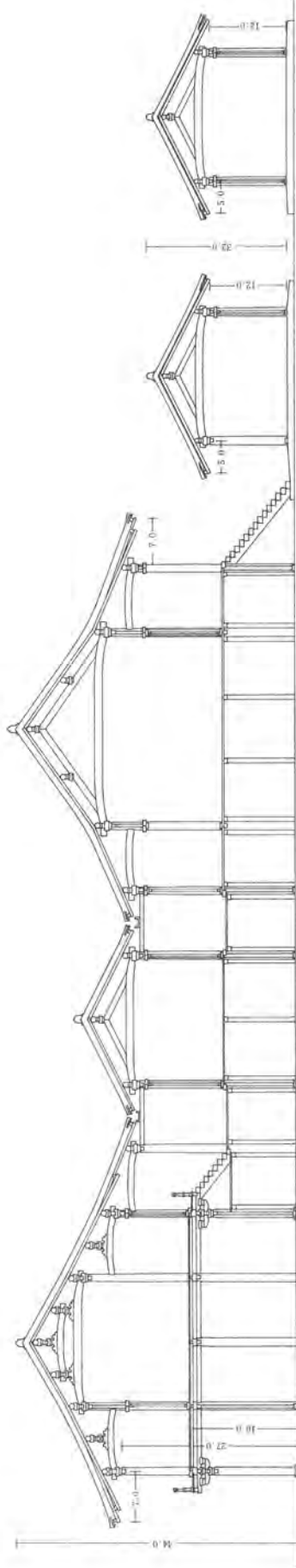
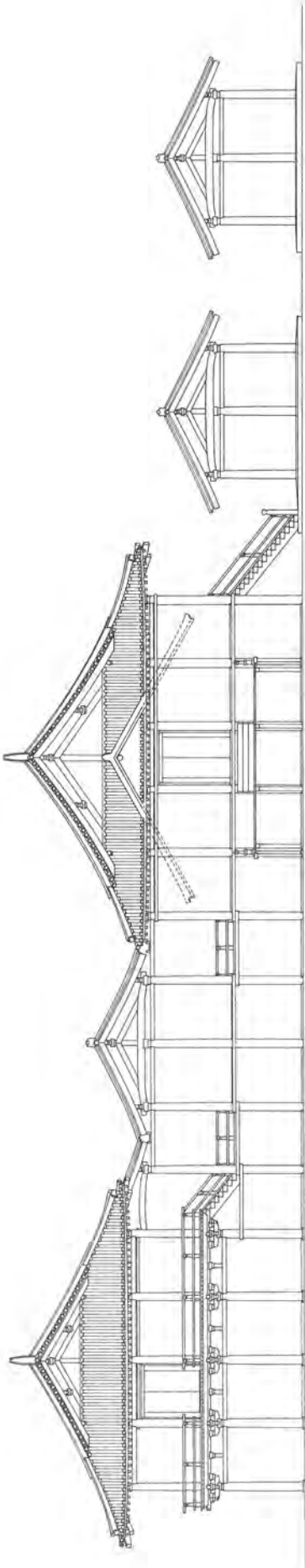
1 SB7200・SB8120・SC5500 東から



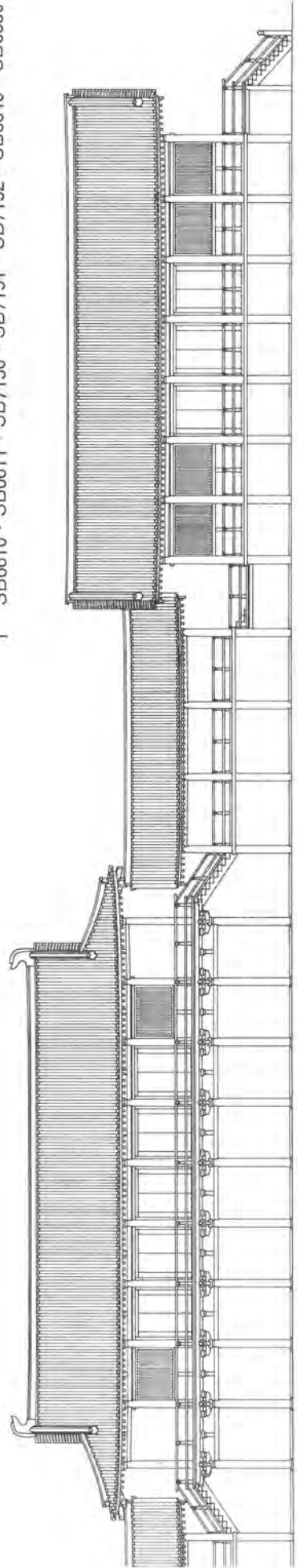
2 SB7801・SC5600・SC7820



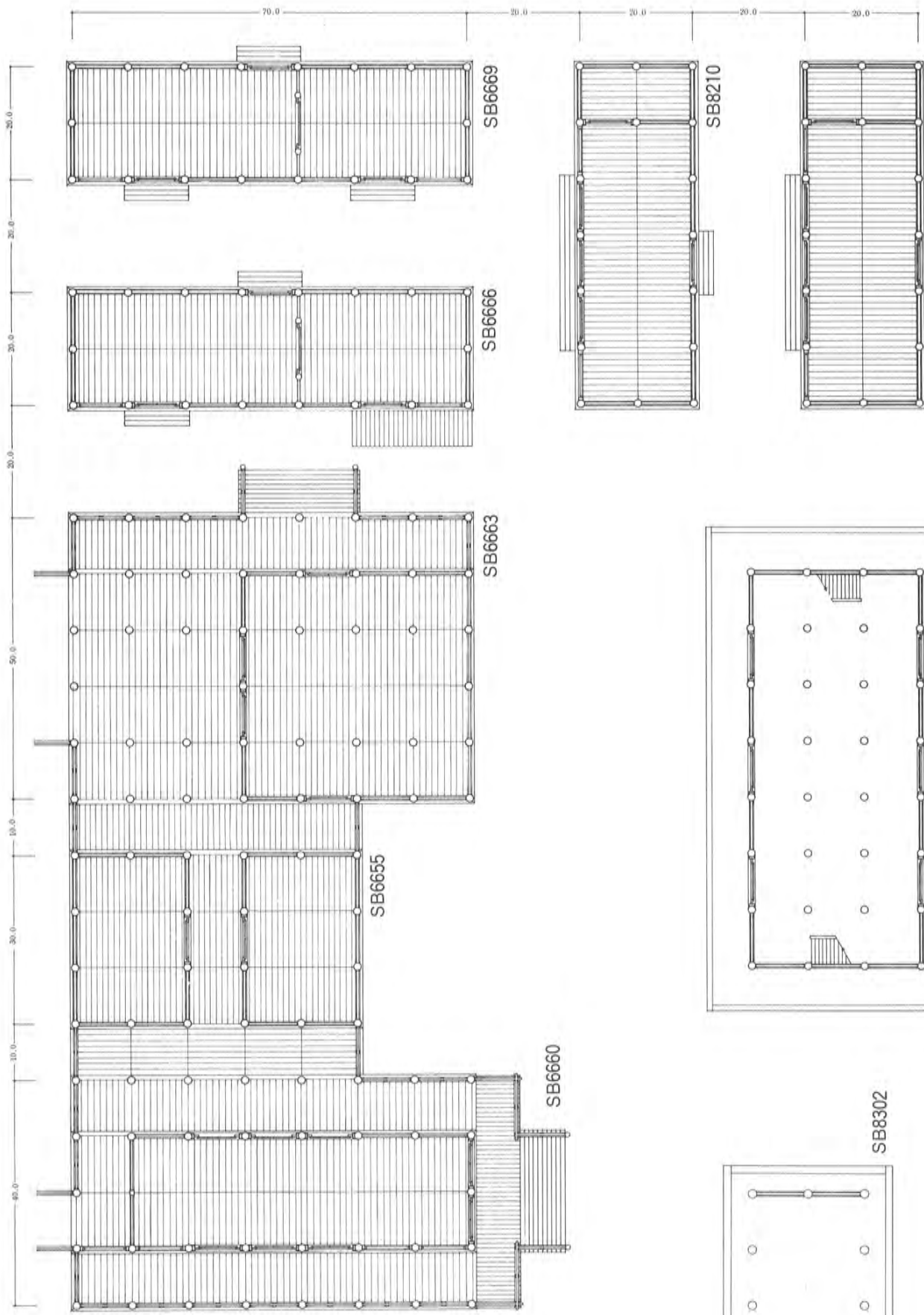




1 SB6610 • SB6611 • SB7150 • SB7151 • SB7152 • SB6640 • SB6650



2 SB6610 • SB6640 • SB6660



45.0
10.0
30.0
10.0
50.0
20.0
20.0
20.0
20.0
20.0

70.0
20.0
20.0
20.0
20.0

SB6669

SB6666

SB6663

SB6655

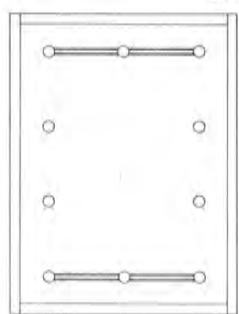
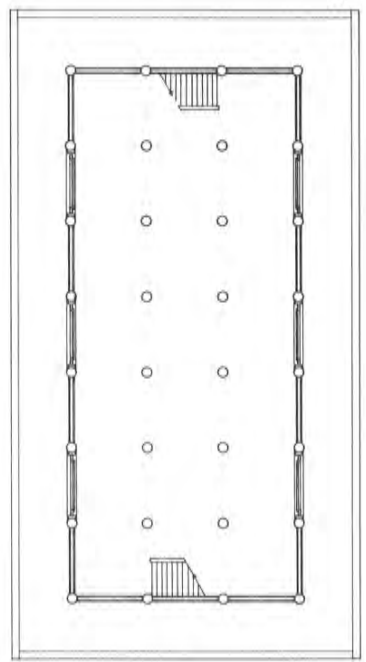
SB6660

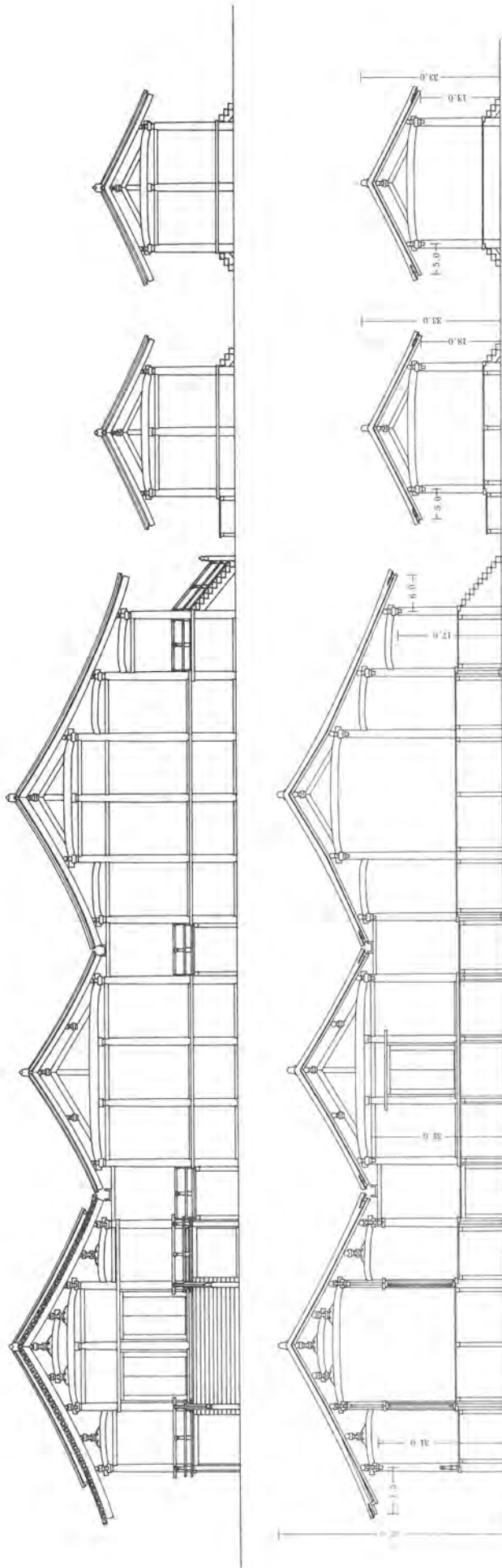
SB8210

SB8215

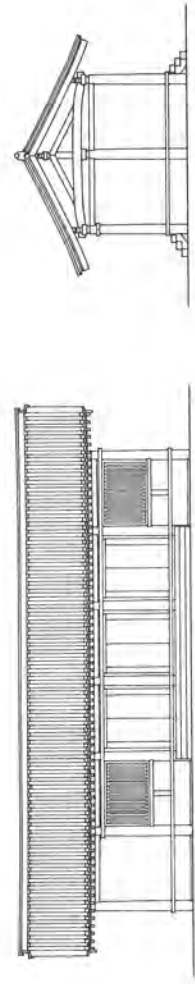
SB8245

SB8302

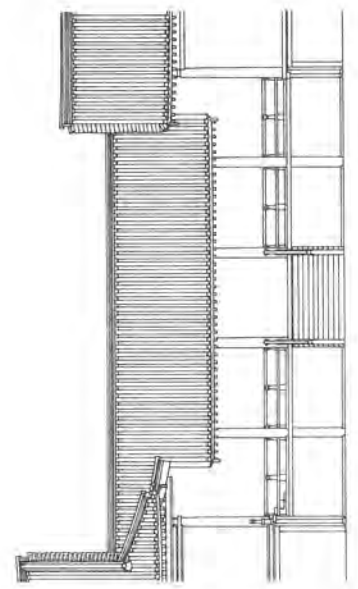




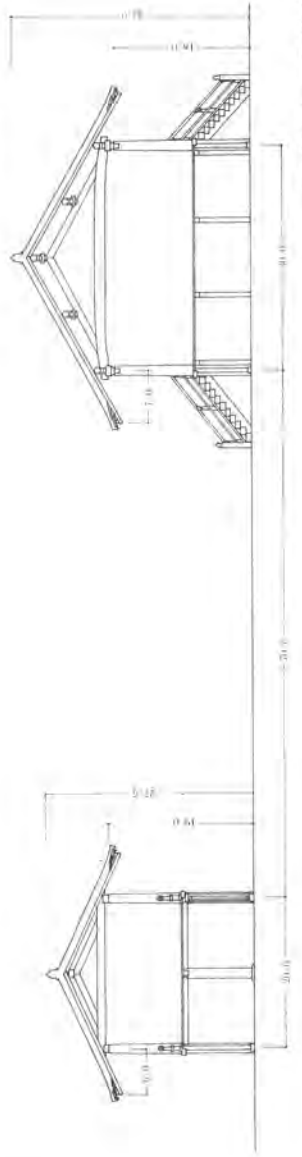
1 SB6660 • SB6655 • SB6663 • SB6666 • SB6669



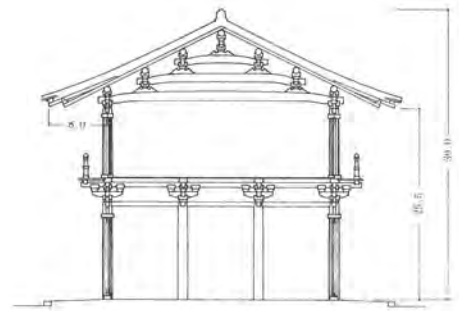
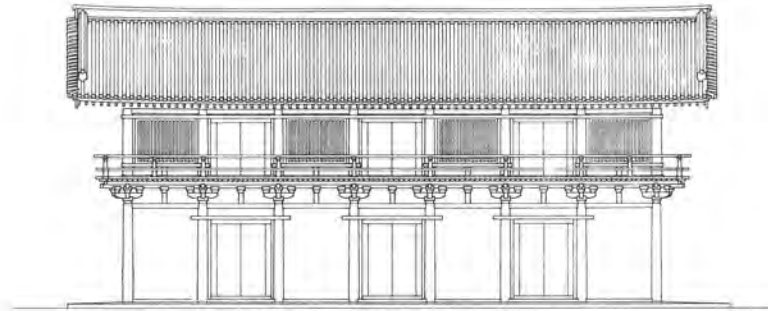
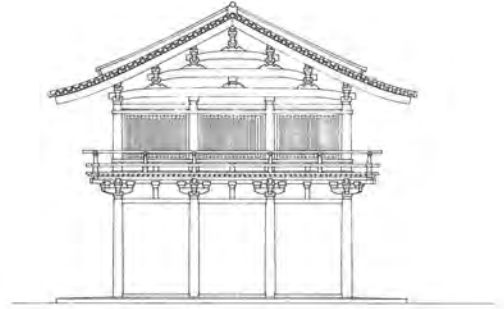
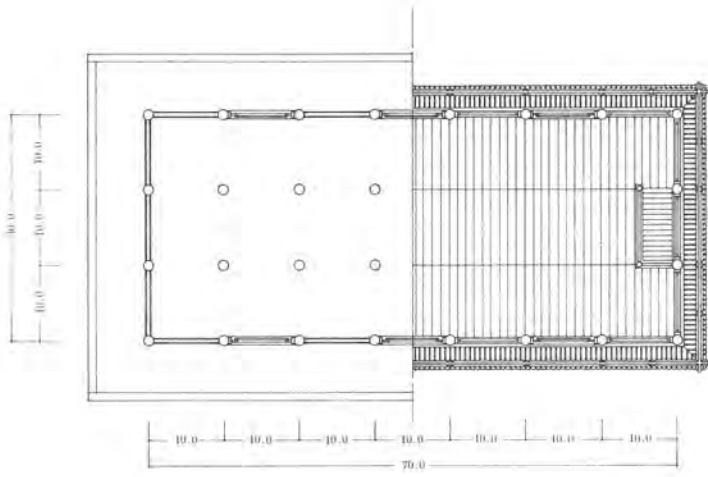
2 SB8210 • SB8215



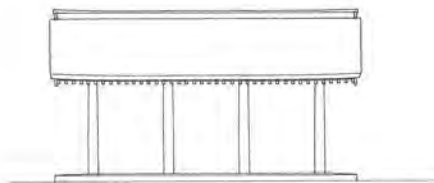
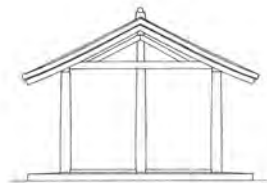
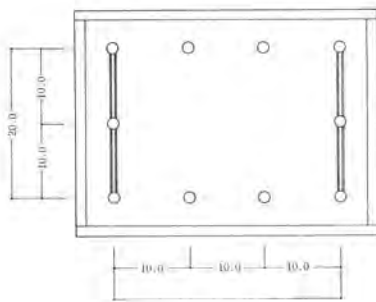
4 SB6650



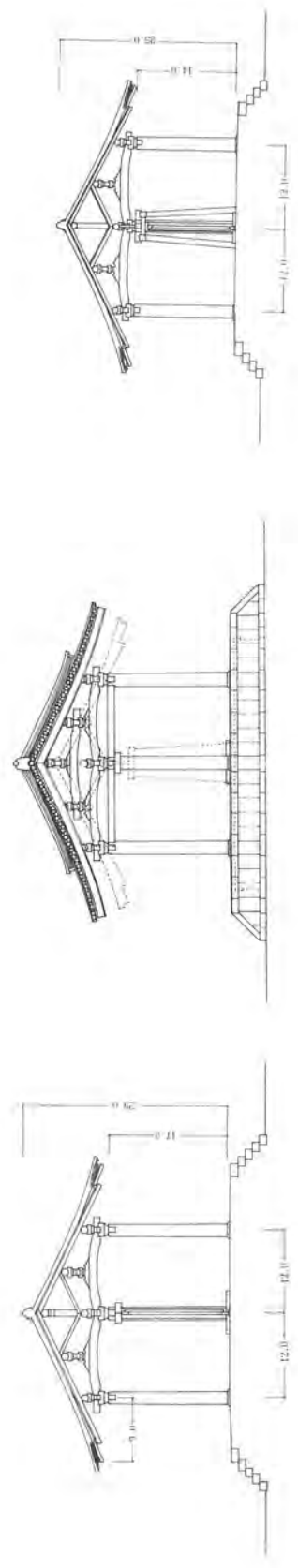
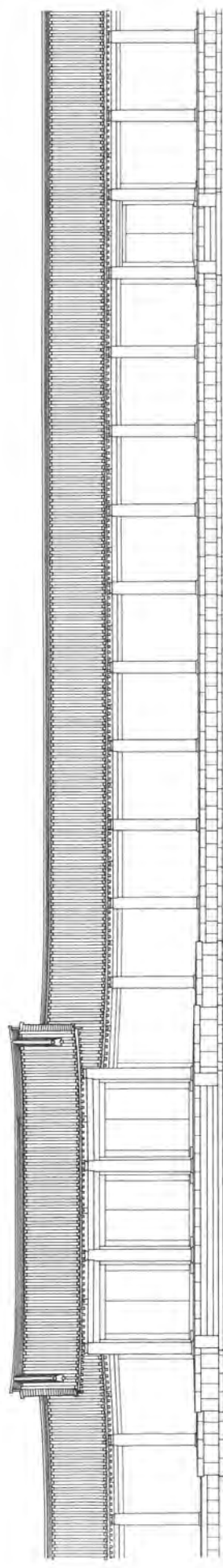
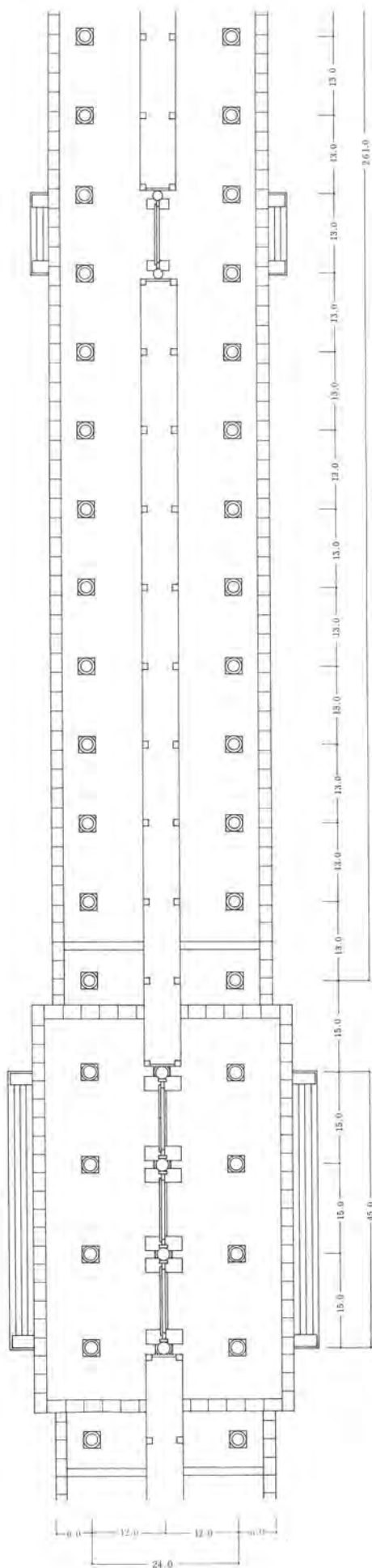
3 SB6640 • SB6650

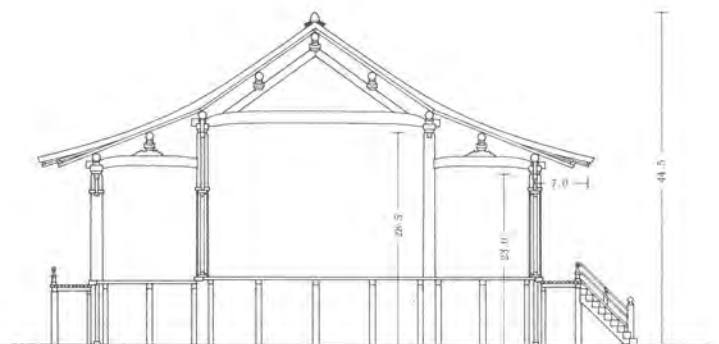
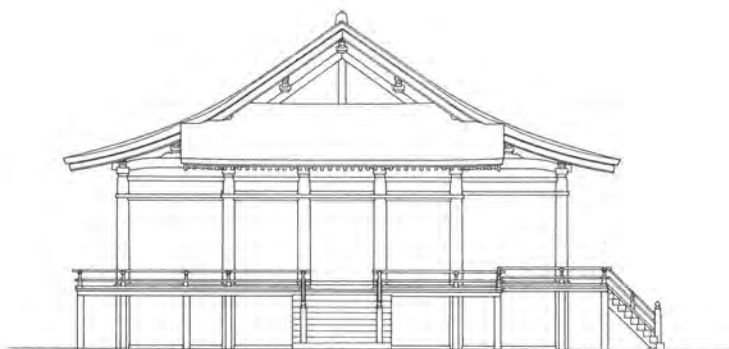
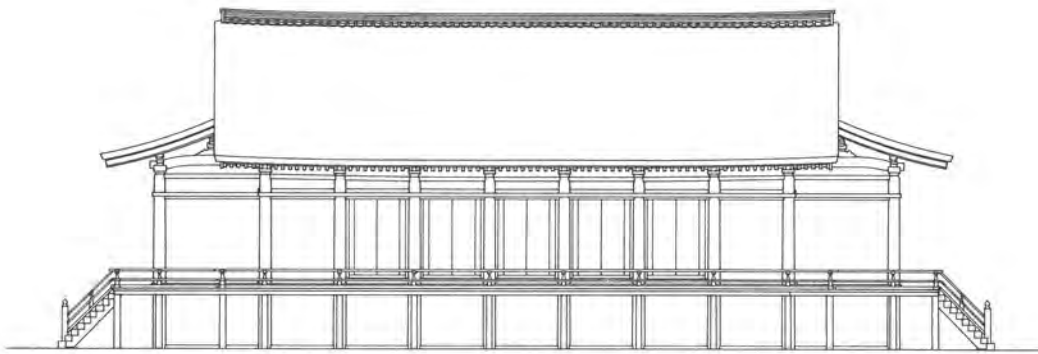
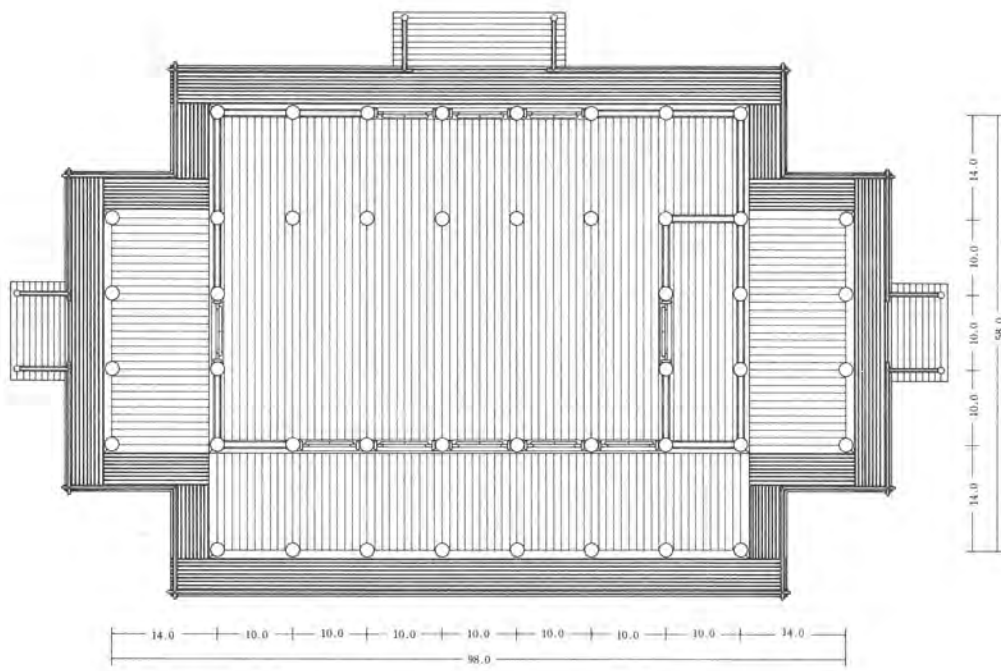


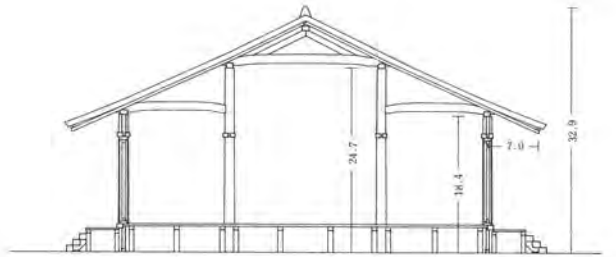

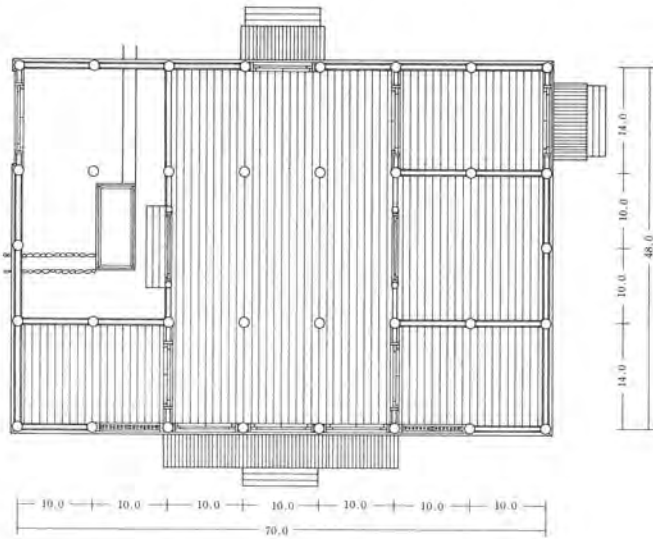
1 SB8245



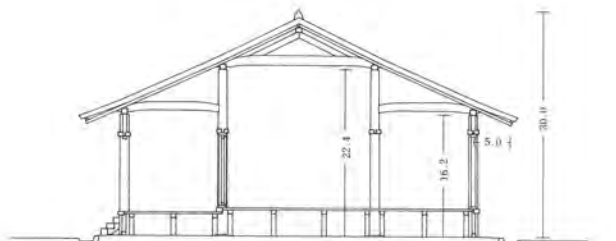
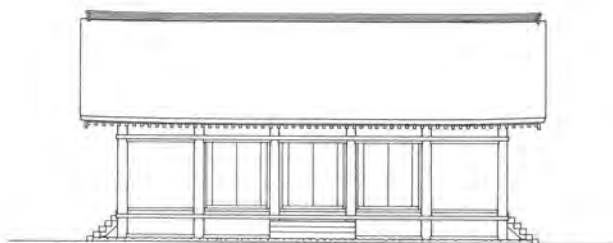
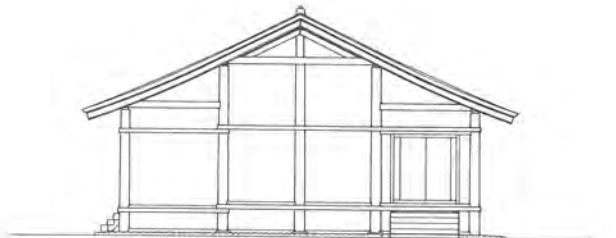
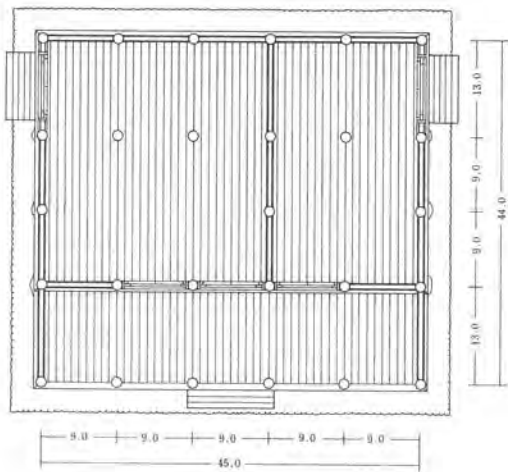
2 SB8302



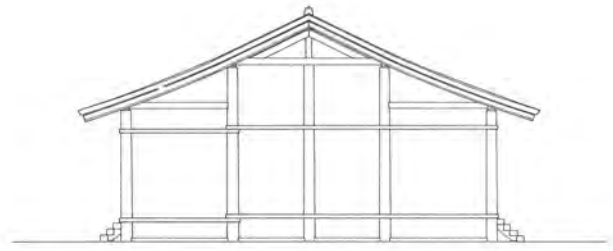
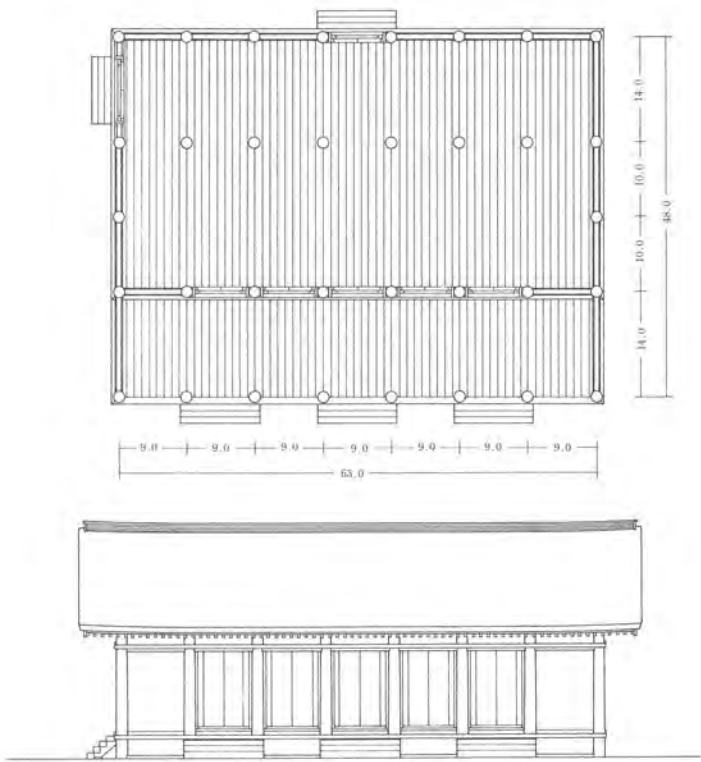




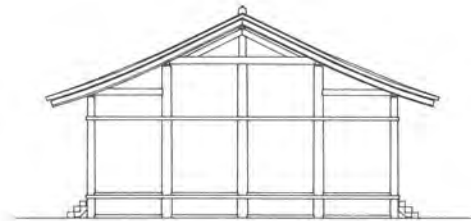
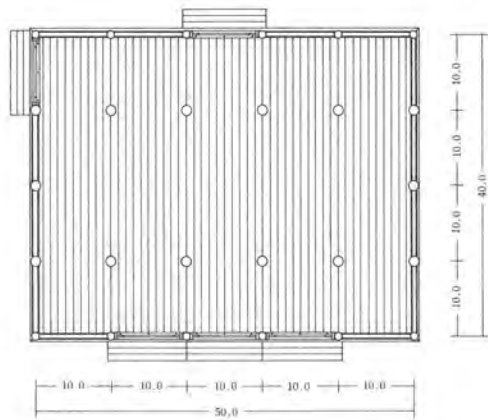
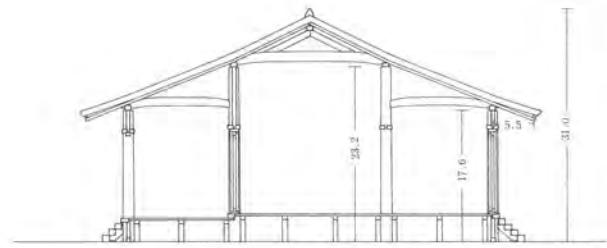
2 SB7170



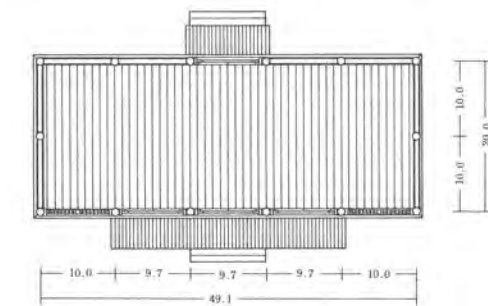
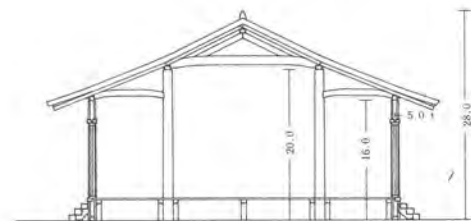
3 SB7173



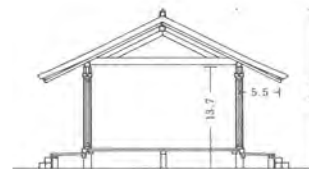
1 SB6622

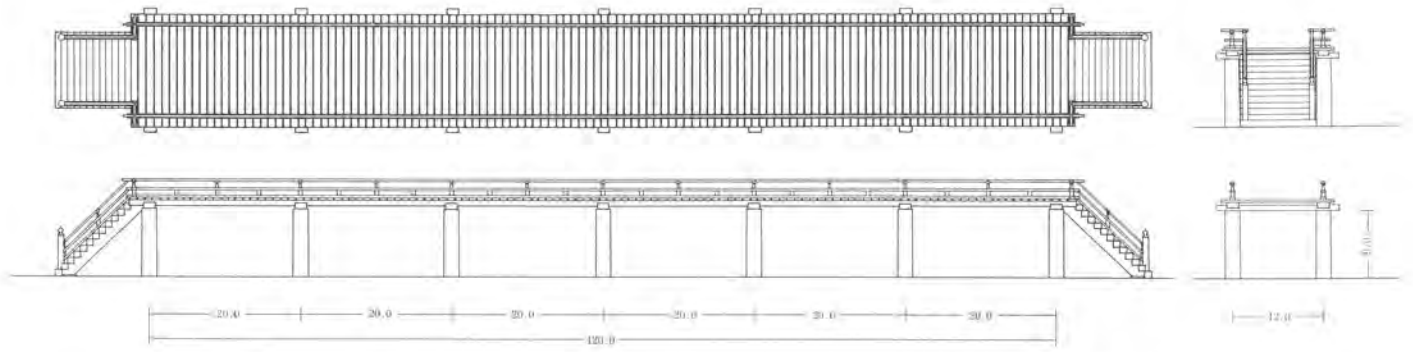


2 SB8300

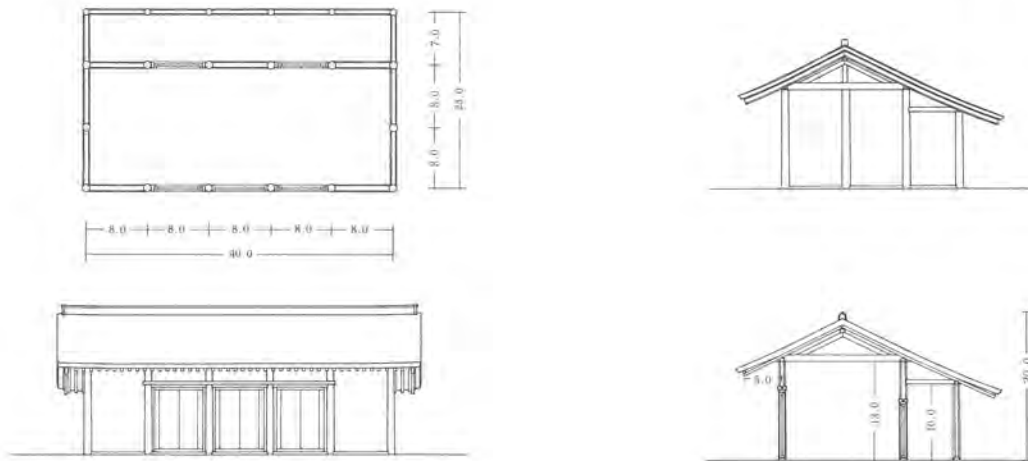


3 SB8218 • SB8219

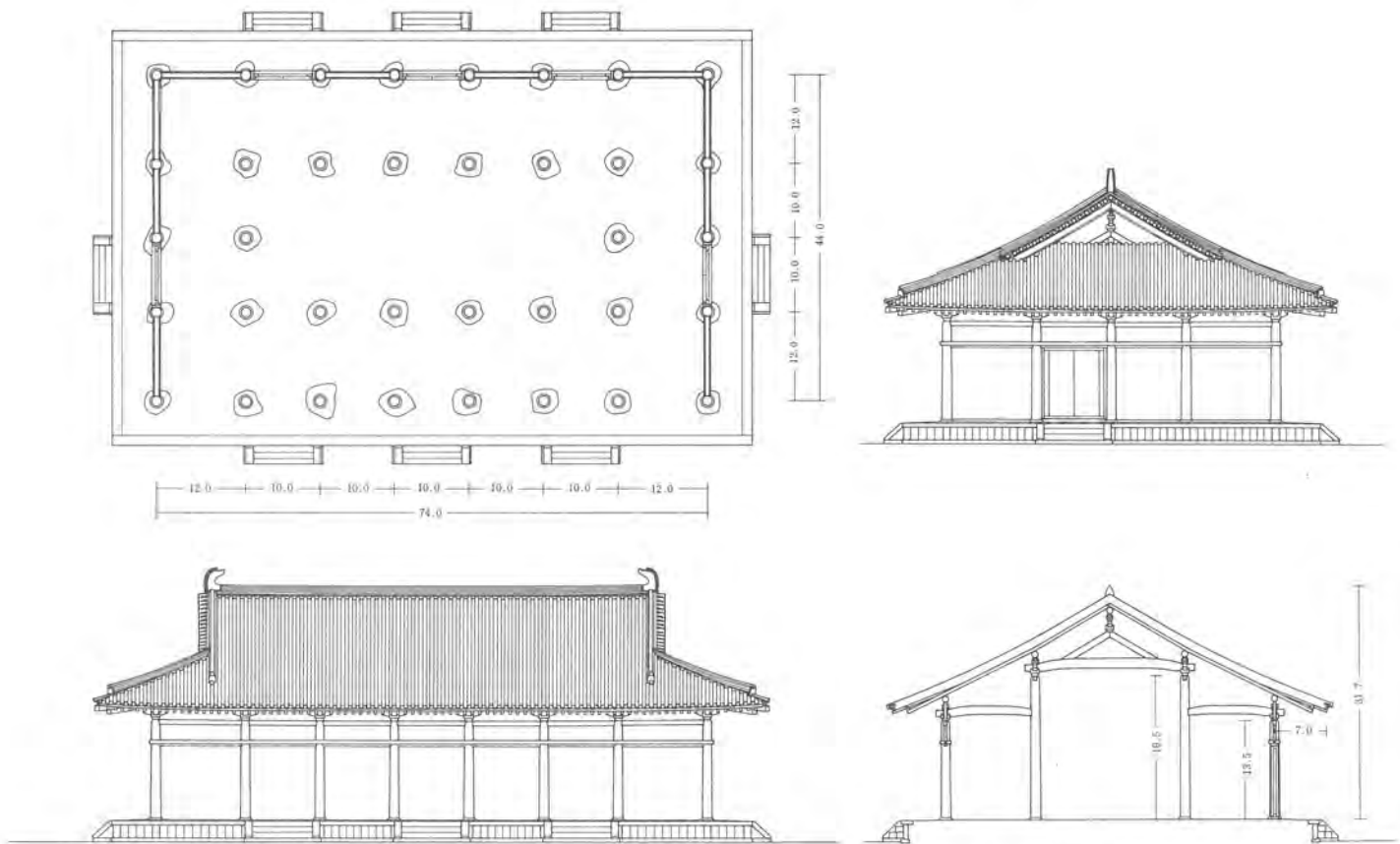




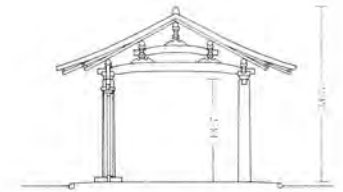
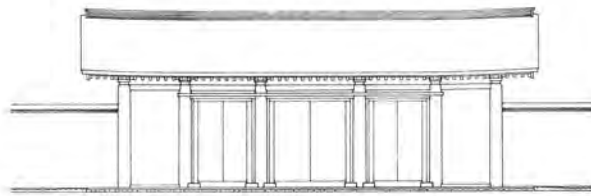
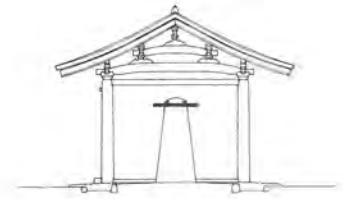
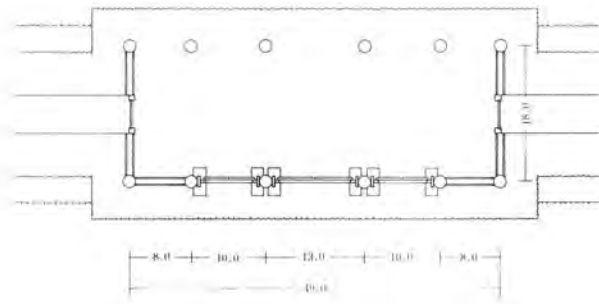
4 SB7141



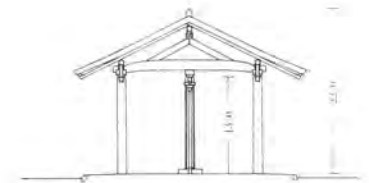
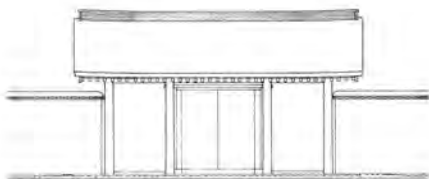
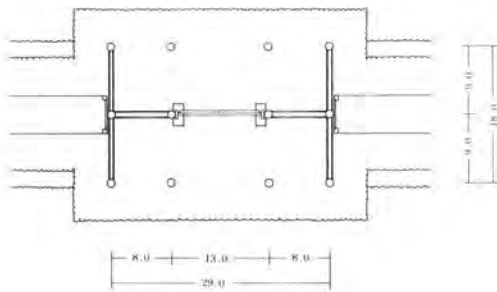
5 SB9220



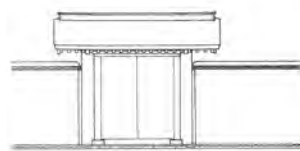
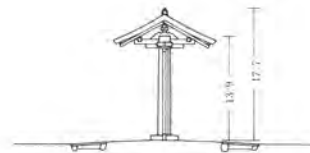
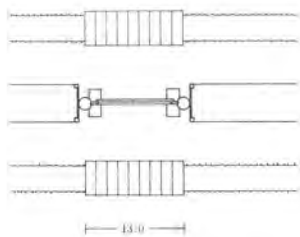
6 SB7803



1 SB7750B



2 SB8310



3 SB7770

DA	CN	CA	BN	BA	AN	AA	LN	LA
DB	CO	CB	BO	BB	AO	AB	LO	LB
DC	CP	CC	BP	BC	AP	AC	LP	LC
			BQ	BD	AQ	AD		
DD	CQ	CD	BR	BE	AR	AE	LQ	LD
DE	CR	CE	BS	BF	AS	AF	LR	LE
			BT	BG	AT			
DF	CS	CF	BU	BH	AU	AG	LS	LF
			BV	BI	AV			
DG	CT	CG	BW	BJ	AW	AH	LT	LU
			BX	BK	AX			
DH	CU	CH	BY	BL	AY	AI		

平城宮跡

松林苑

水上池

平城天皇陵

佐紀池

西一坊大路

二条大路

朱雀天路

東一坊大路



松林苑

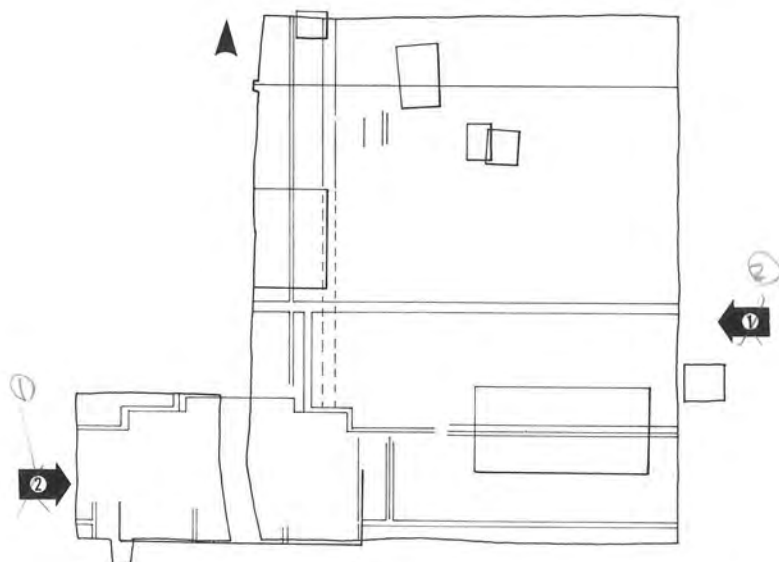
水上池


平城天皇陵

佐紀池

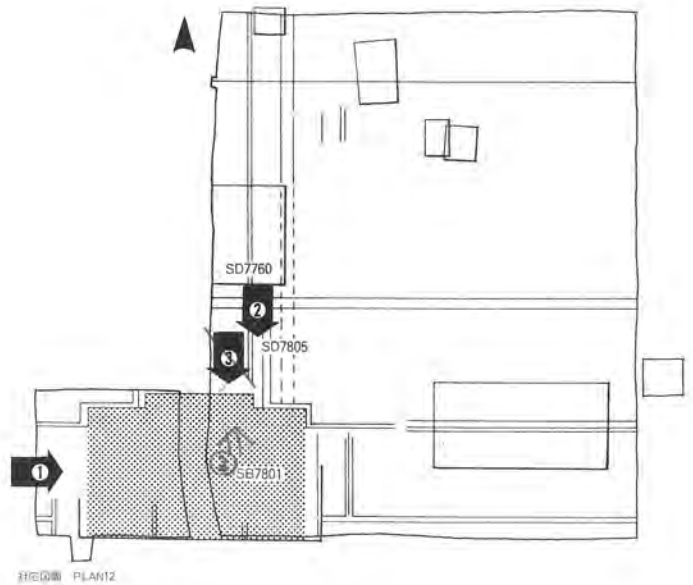









1. 全景 西から 2. 同上 東から






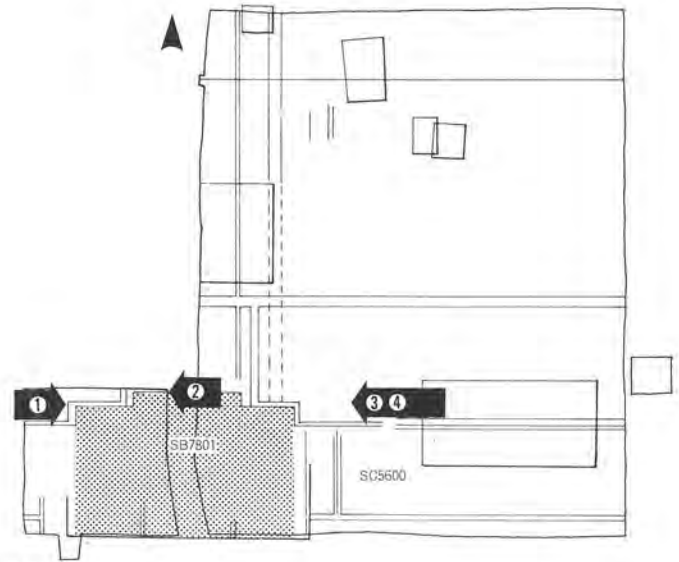
1. 南門 SB7801
西から



2. 南門 SB7801,
溝 SD7805,
SD7760 南から
北



3. 南門 SB7801階段,
中層礫敷面
南から



附圖 PLAN12




1. 南門 SB7801 基壇周縁部 西から



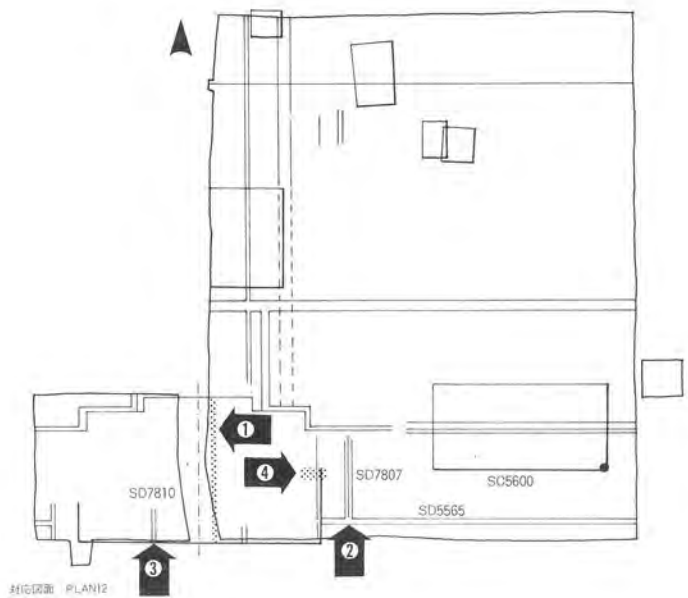
2. 同上 東から




3. 南門 SB7801 と築地回廊 SC5600 の瓦片堆積 東から



4. 同上 瓦片除去後



封切図面 PLAN12



1. 南門 SB7801
版築



2. 盲暗渠 SD7807,
SD5565 南から



3. 盲暗渠 SD7810
北から



4. 南門 SB7801
掘込地業東辺部の詰石
東から

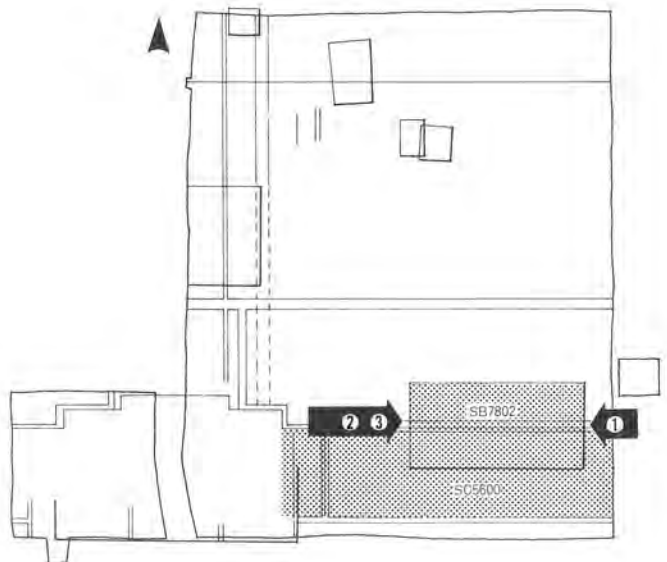



FIGURE PLAN11



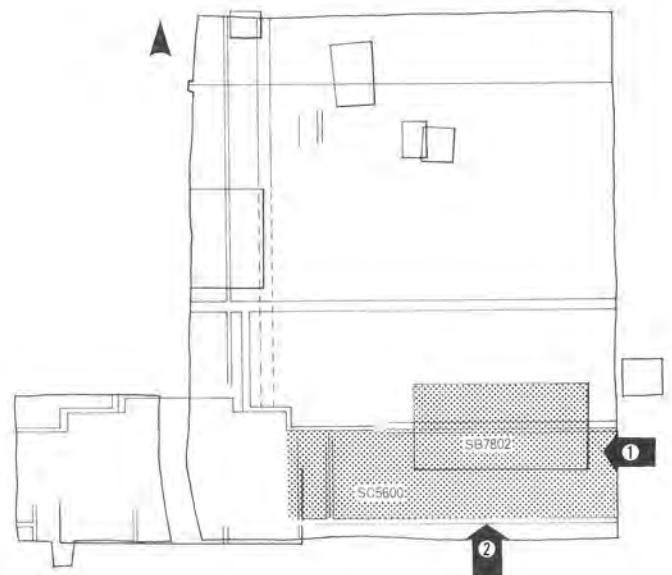
1. 築地回廊 SC5600,
東楼 SB7802
東から



2. 同 上
西から



3. 同 上 盲暗渠
SD5557, 雨落溝
SD7813A 検出後






1. 東楼 SB7802南側柱列
南から



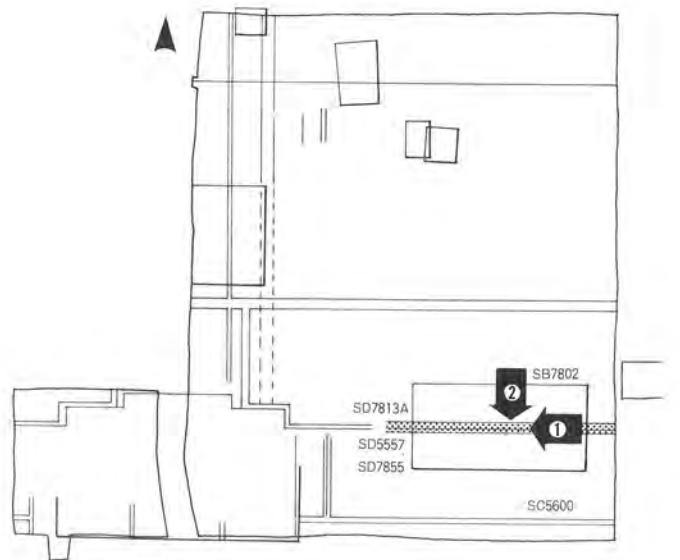
2. 東楼 SB7802,
築地回廊 SC5600
南から



柱掘形と礎石据付け痕跡

- 5. SB7802口三,
- 6. SC5600イ十二
- 4. SB7802イ五,

- 1. SB7802ニ四,
- 2. SB7802イ三,
- 3. SB7802ニ三,



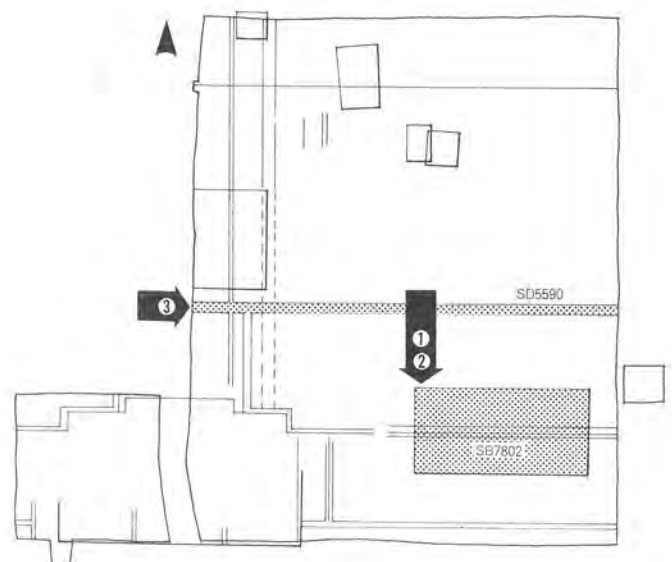
标准图例 PLAN11



1. 盲暗渠 SD5557, 雨落溝 SD7813A 東から

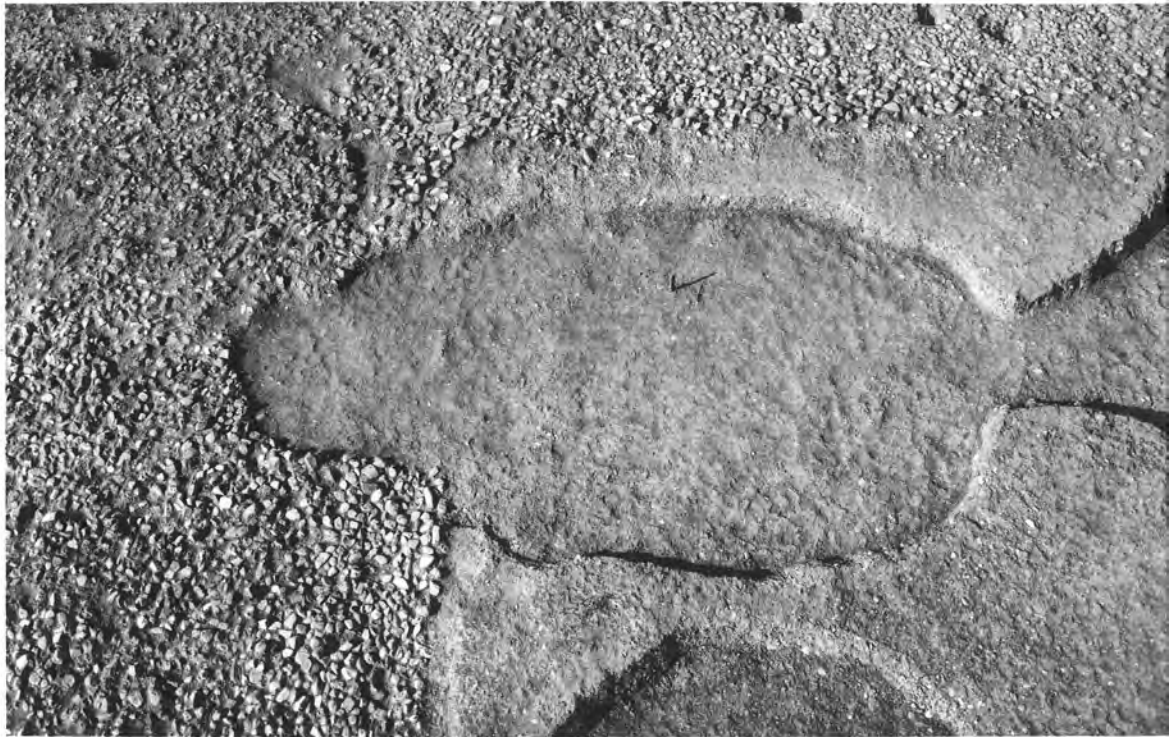


2. 盲暗渠 SD5557 北から





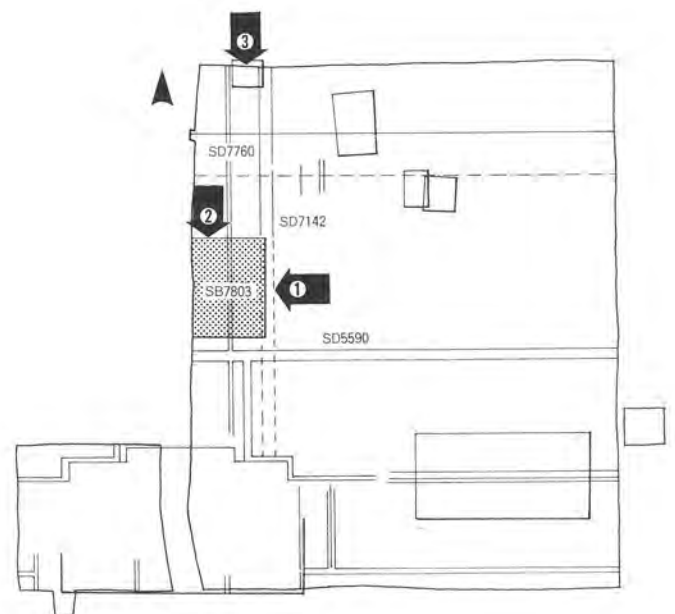
1. 東楼 SB7802,
中層礫敷面 北から



2. 同 上 北西隅



3. 溝 SD5590
西から



附圖 08 PLAN13



1. 建物 SB7803

東から



2. 建物 SB7803,
溝 SD7760

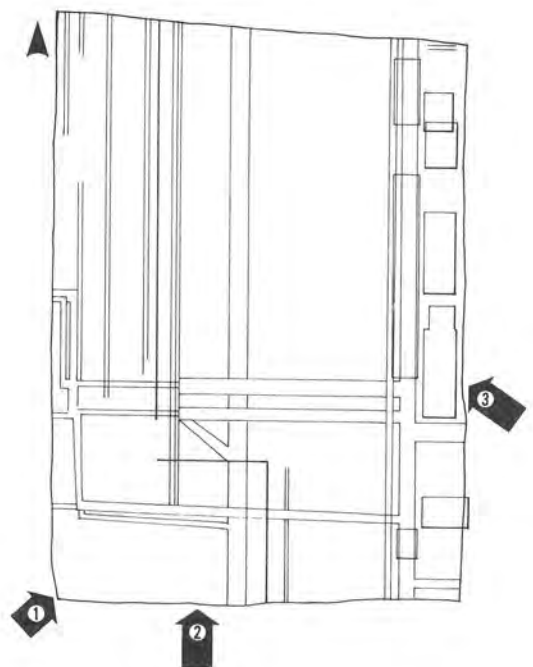
北から



3. 下ッ道側溝 SD7787

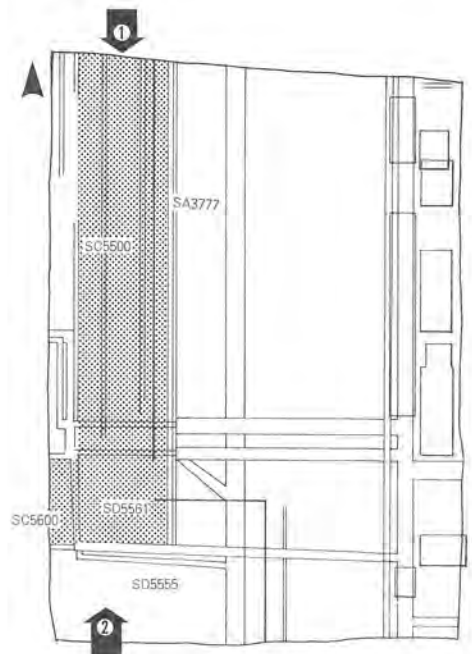
溝 S D7760

北から






1. 全 景 西南から 2. 同 上 南から 3. 同 上 北東から



2025000 PLAN 5, 6



1. 築地回廊 SC5500, 塀 SA3777 北から

2. 築地回廊東南隅 南から





礎石据付け痕跡と柱掘形

1. SC5500ハ四

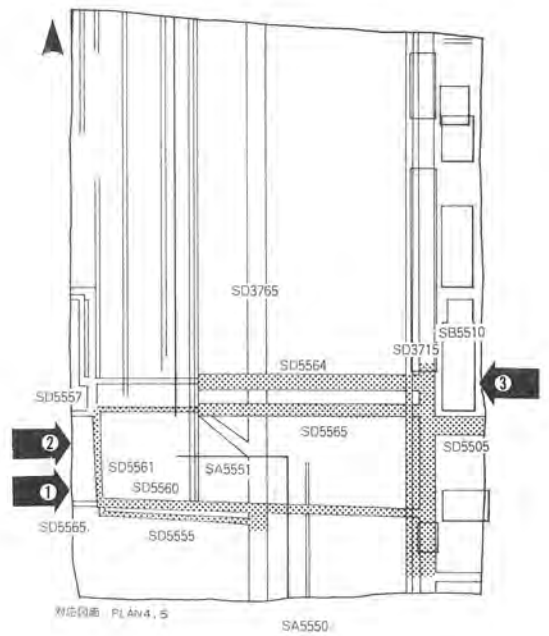
2. SC5600ハ四

3. SA3777第12柱

4. SA3777第6柱

5. SA3777第3柱

6. SA3777第5柱





1. 盲暗渠 SD5555,
木樋暗渠 SD5560
西から



2. 木樋暗渠 SD5561,
SD5560, SD5562,
朝堂院塀 SA5550
SA5551 西から




3. 溝 SD3715, 木樋暗渠
SD5562, SD5564
東から



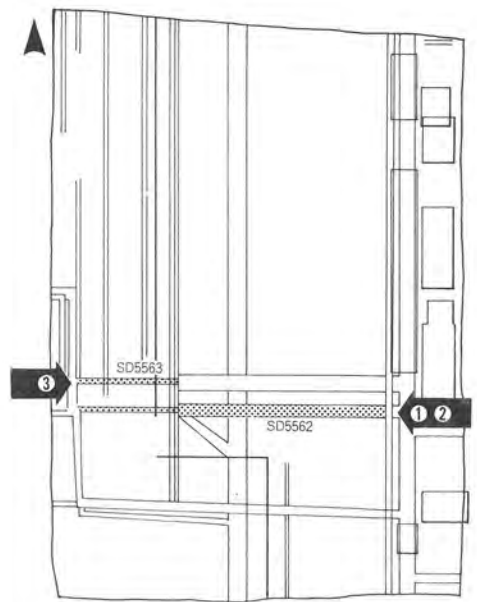
対応図面 PLAN5



1. 木樋暗渠 SD5561, SD5560の接合部 南から



2. 同 上 蓋板除去後

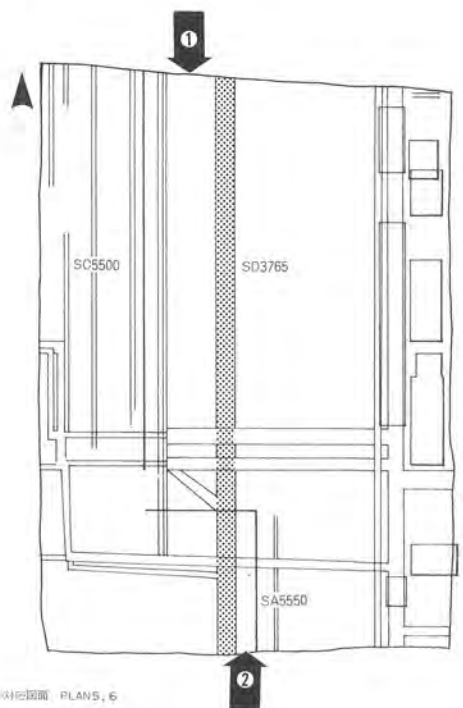


结构图例 PLAN4, B



1. 木樋暗渠 SD5562 東から
2. 同 上 蓋板除去後

3. 同 上 接合部
4. 木樋暗渠 SD5563木口閉塞部 西から



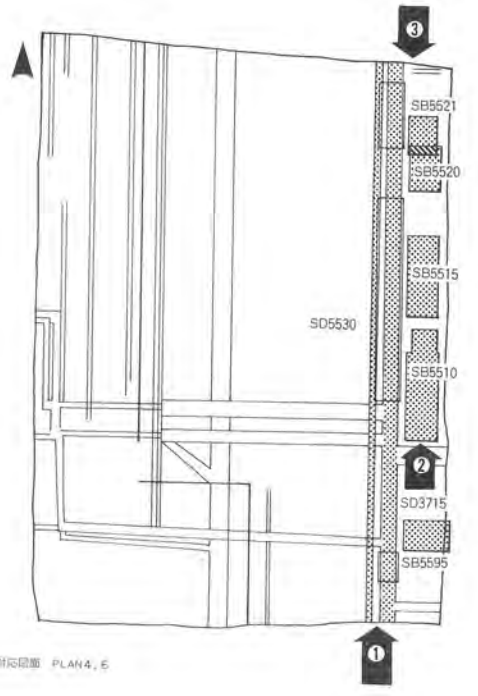
剖面图 PLAN 5, 6



1. 溝 SD3765
北から



2. 溝 SD3765,
朝堂院塀 SA5550
南から



附屬圖 PLAN4, E



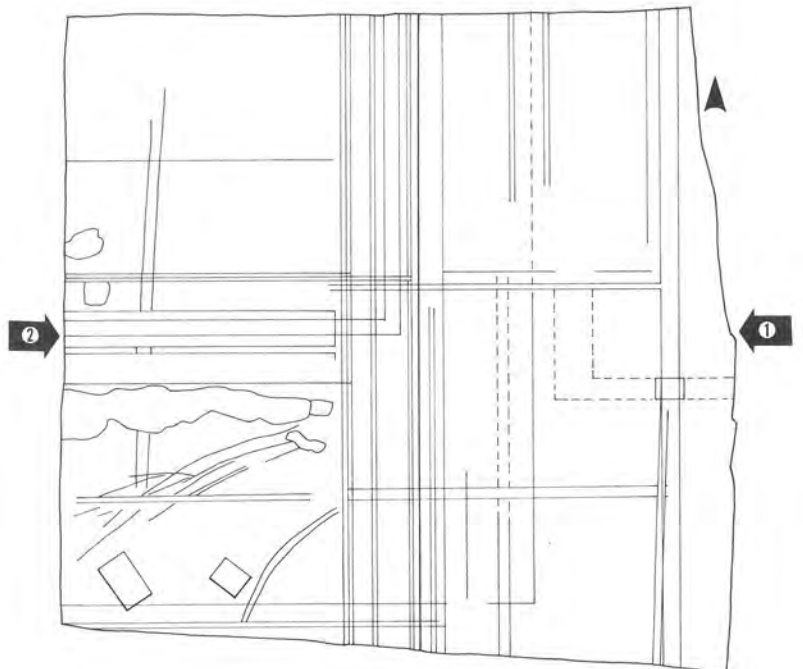
1. 溝 SD3715,
溝 SD5530
南から





2. 建物 SB5510
南から

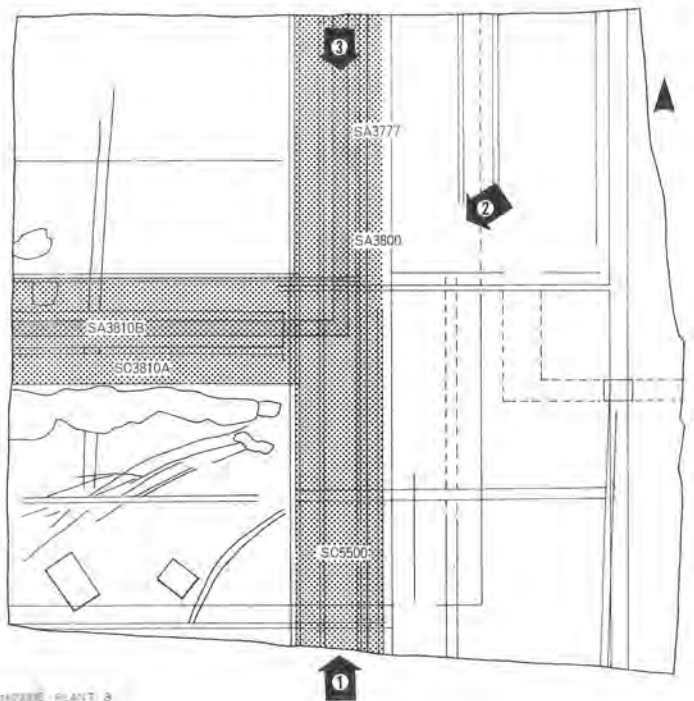


3. 溝 SD3715,
建物 SB5521,
SB5520
北から





1. 全景 東から 2. 同上 西から





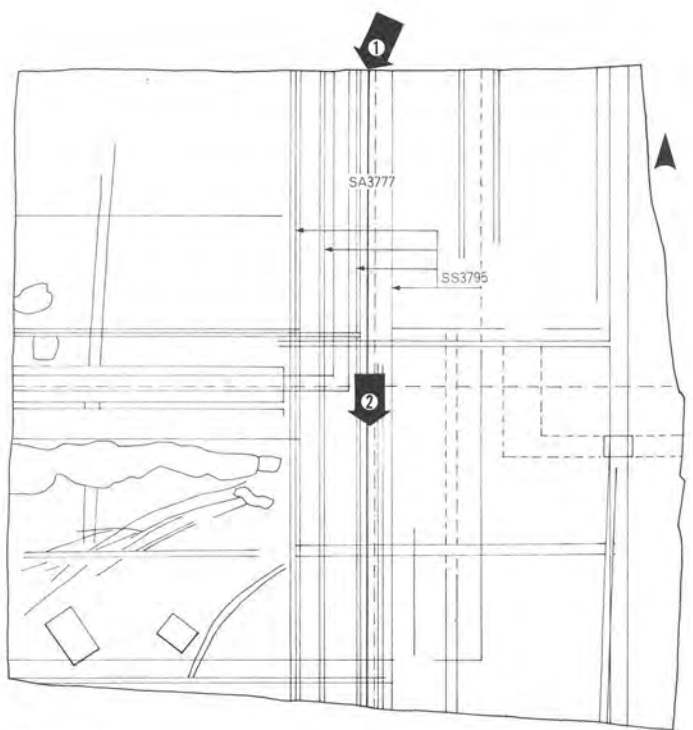
1. 築地回廊 SC5500
南から



2. 塀 SA3777,
築地回廊 SC5500,
築地 SA3800,
北東から



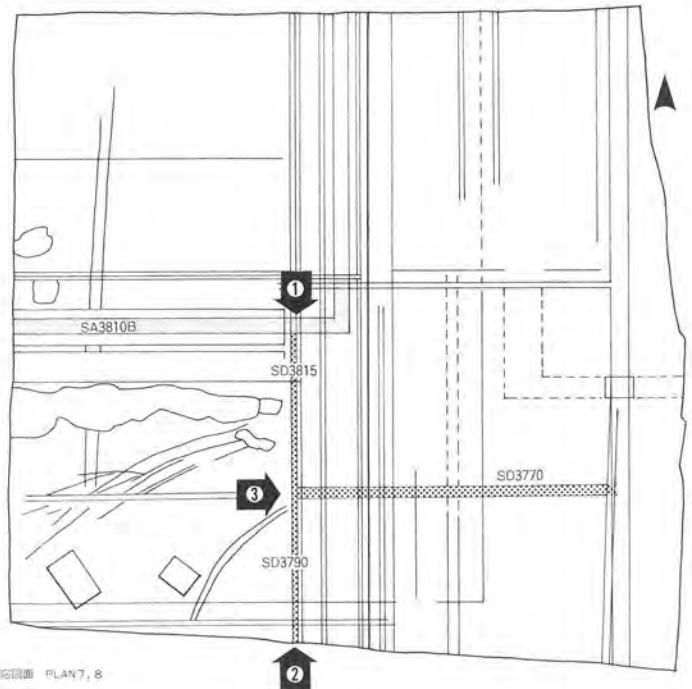
3. 築地 SA3800,
築地回廊 SC5500
北から





1. 塀 SA3777, 足場 SS3795 北から

2. 同 上



楼层平面图 PLAN 7, 8



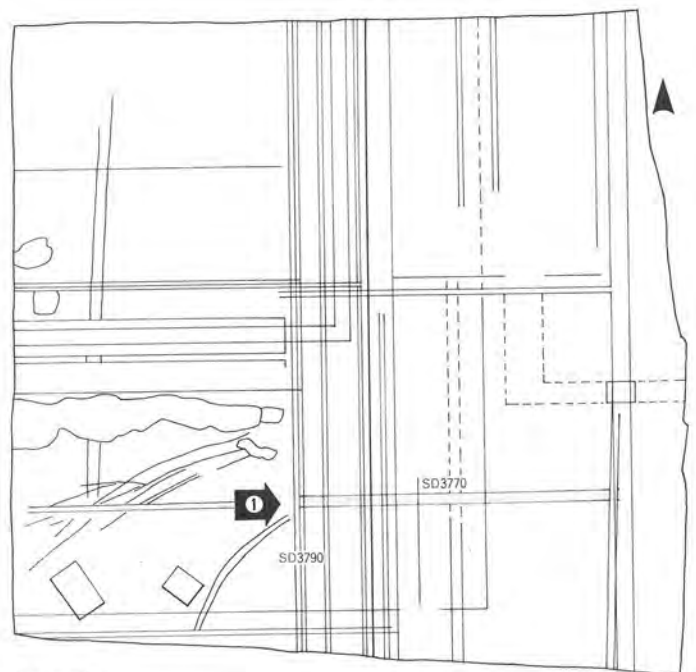
1. 雨落溝 SD3790,
第Ⅲ期築地 SA3810B
北から



2. 雨落溝 SD3790,
木樋暗渠 SD3770
南から



3. 同 上 細部

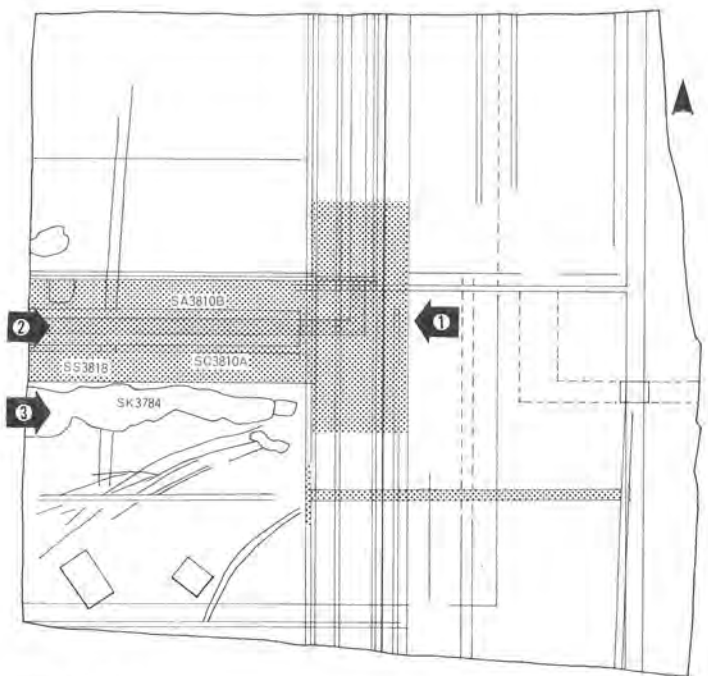




1. 木樋暗渠 SD3770
西から



2. 同 上 接合部





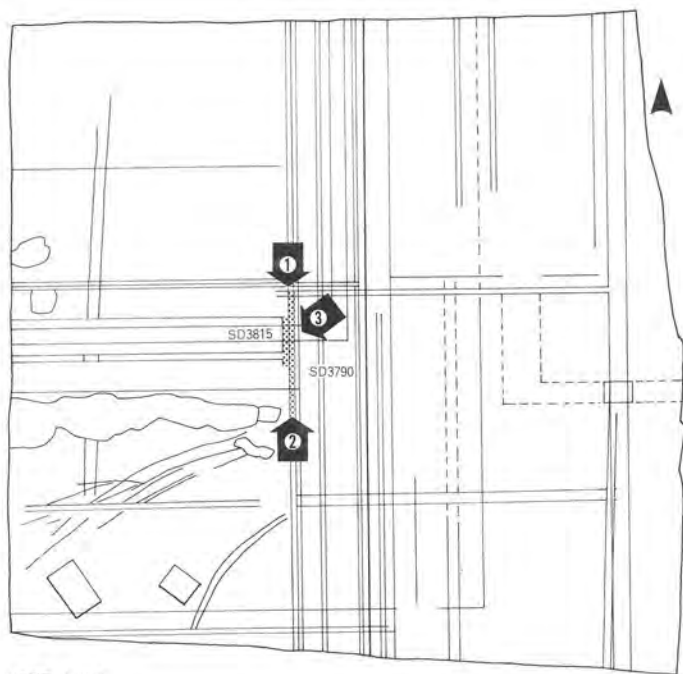
1. 築地回廊 SC3810A
東から



2. 同 上
西から



3. 土壌 SK3784,
足場 SS3818
西から



剖面位置 PLAN B



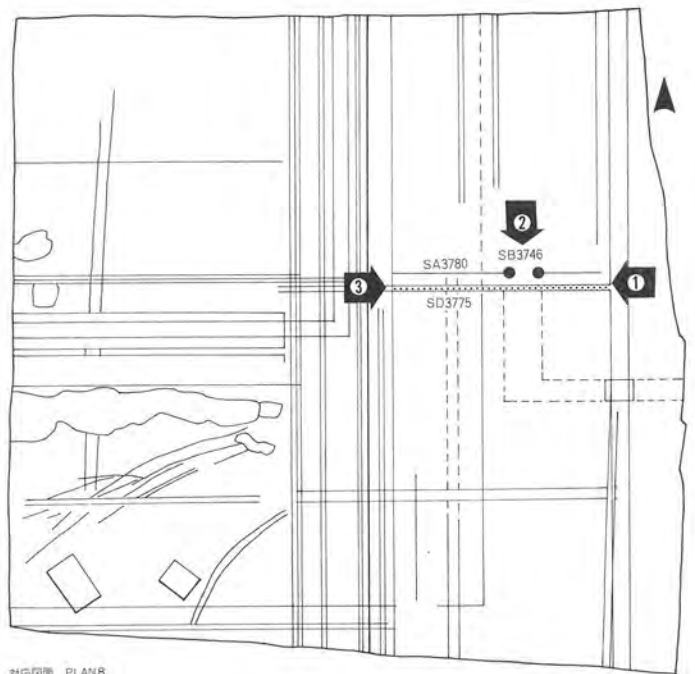
1. 築地回廊
SC3810Aと
雨落溝 SD3790の重複
北から



2. 切石暗渠 SD3815
南から



3. 同 上



对应团面 PLANS

1. 溝 SD3775,
塀 SA3780
東から

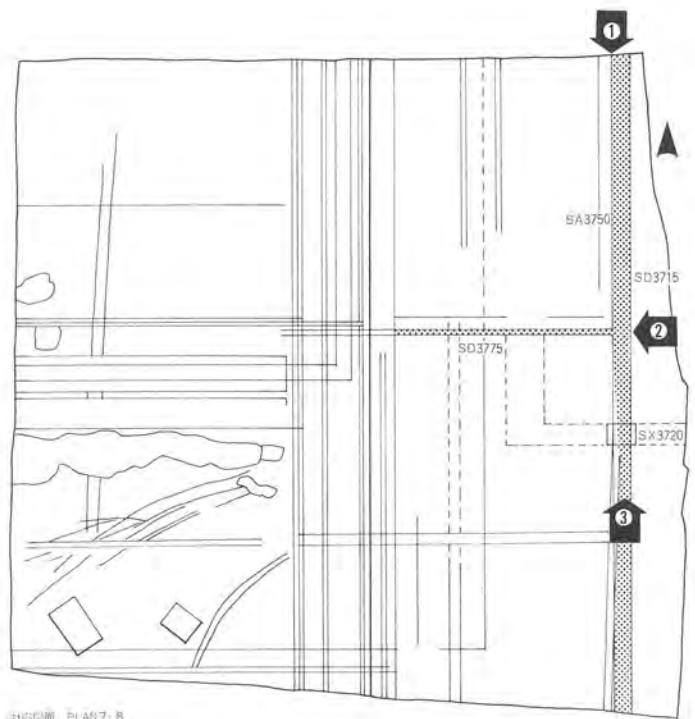


2. 門 SB3746
北から



3. 溝 SD3775
石組部分 西から





工程圖 PLAN 7, B



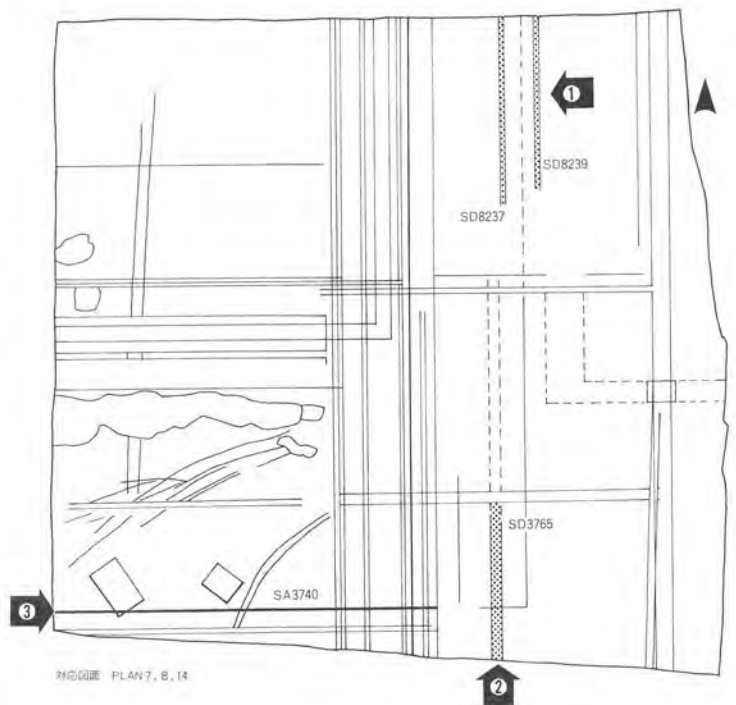
1. 溝 SD3715,
塀 SA3750
北から



2. 溝 SD3715に
注ぐ溝 SD3775
東から




3. 橋 SX3720
南から



1. 溝 SD8237,
SD8239
東から

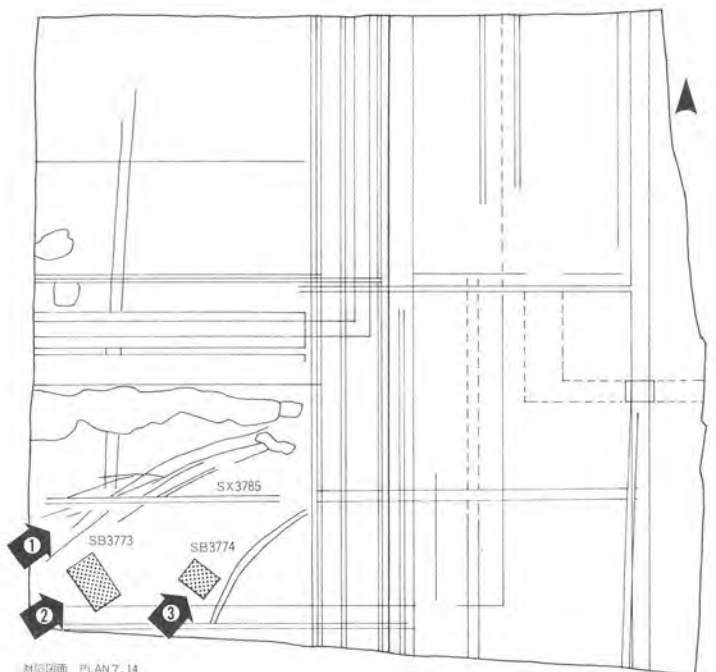


2. 溝 SD3765
南から



3. 堀 SA3740
西から








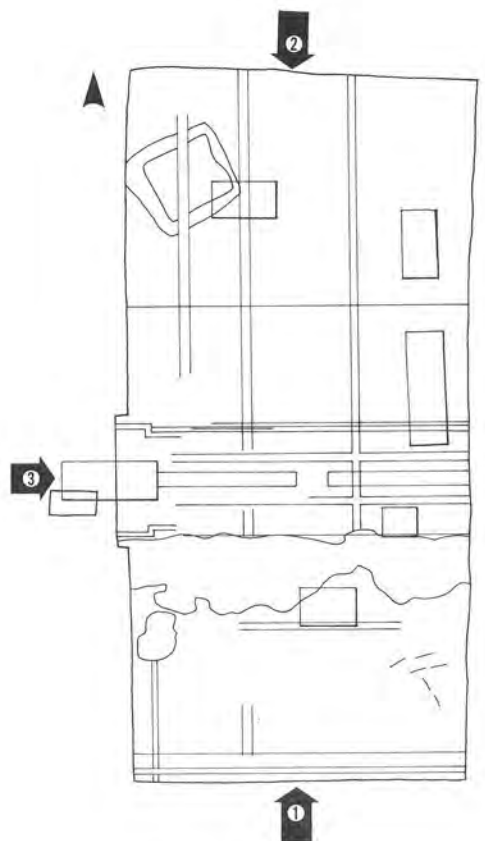
1. 轍 SX3785
西から



2. 建物 SB3773
西南から

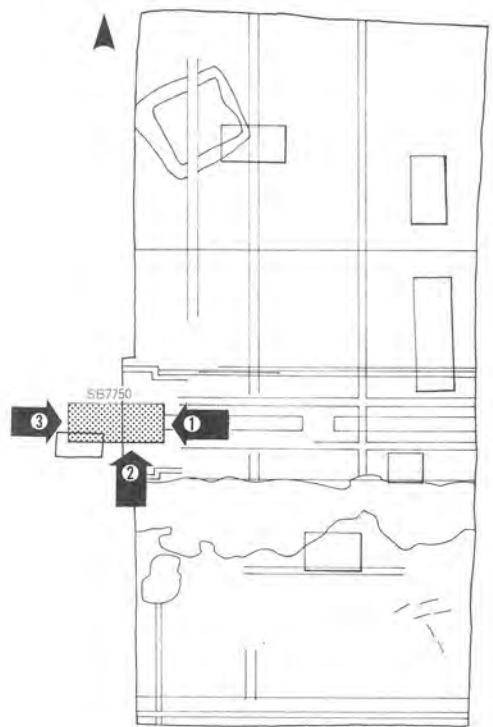


3. 建物 SB3774
西南から





1. 全 景 南から
2. 同 上 北から
3. 同 上 西から



社団法人 PLAN14



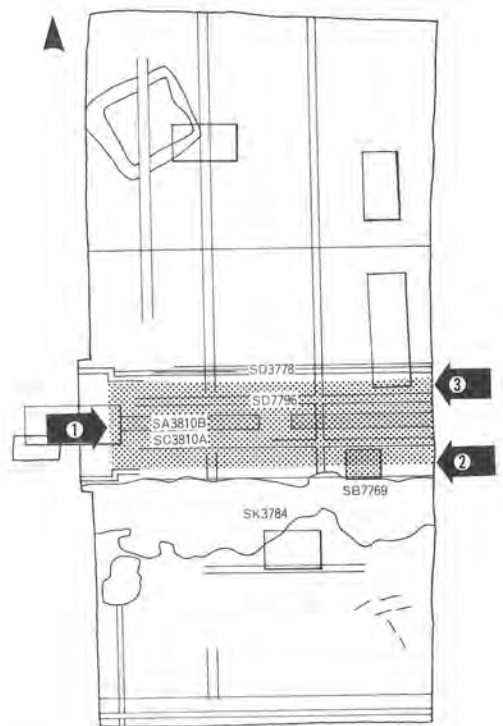
1. 門SB7750
東から



2. 同 上
南から



3. 同 上
西から





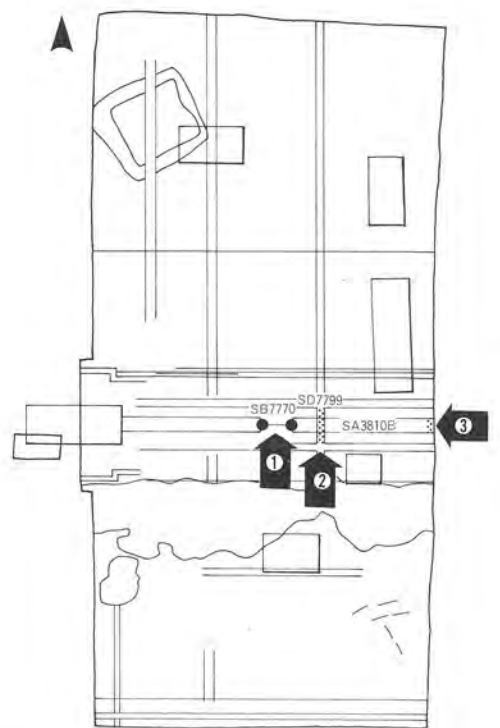
1. 築地回廊 SC3810A,
築地 SA3810B
西から




2. 雨落溝 SD7779,
建物 SB7769,
土壌 SK3784
東から



3. 雨落溝 SD7796,
SD3778
東から






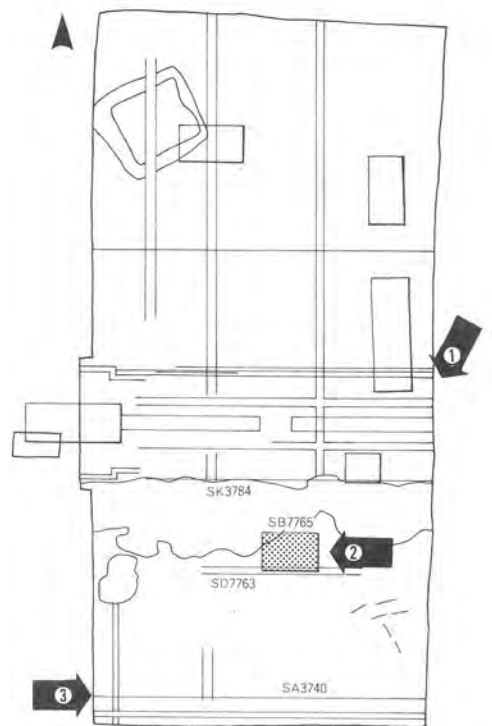
1. 門 SB7770
南から



2. 切石暗渠 SD7799
南から



3. 築地 SA3810B
の断面 東から



||| 平面图 PLAN11



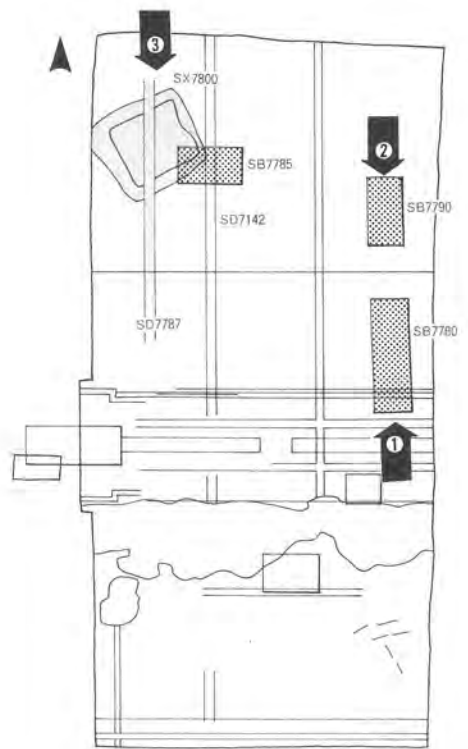
1. 築地回廊南方の広場
北東から



2. 建物 SB7765
東から



3. 塀 SA3740
西から



1103 平面图 PLAN15



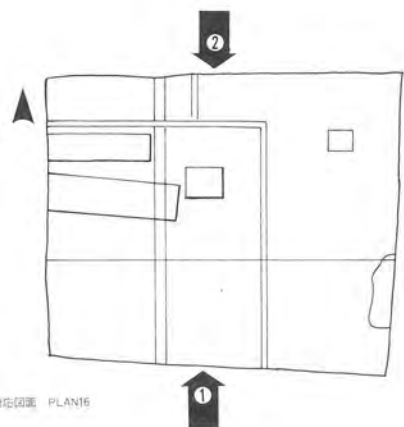
1. 建物 SB7780
南から




2. 建物 SB7790
北から



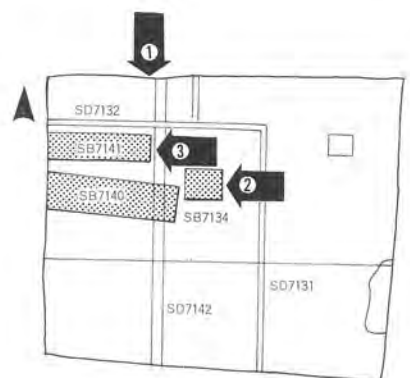
3. 方墳 SX7800,
下ッ道側溝
SD7787 北から



橱柜门图 PLANT6



1. 全 景 南 方 2. 同 上 北 方





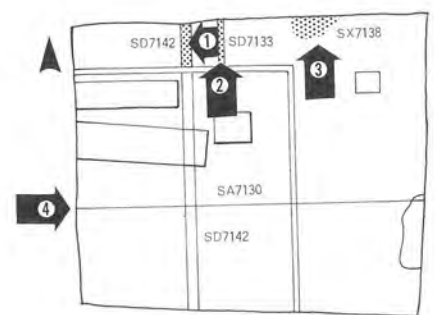
1. 溝 SD7132,
建物 SB7141
北から





2. 建物 SB7141,
SB7140,
SB7134
東から



3. 建物 SB7141
東から

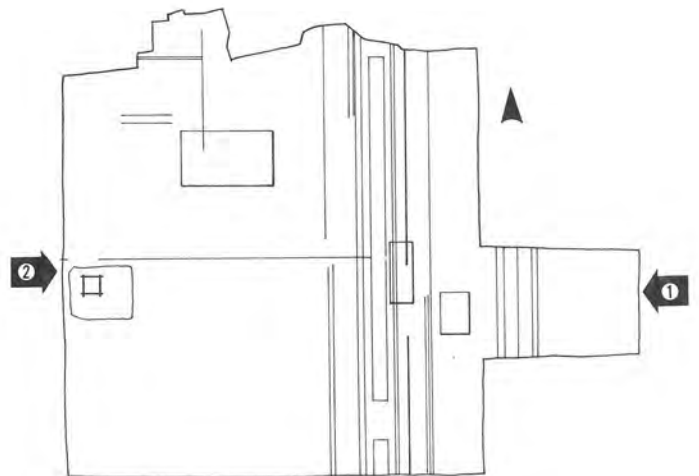


对应切面 PLAN16

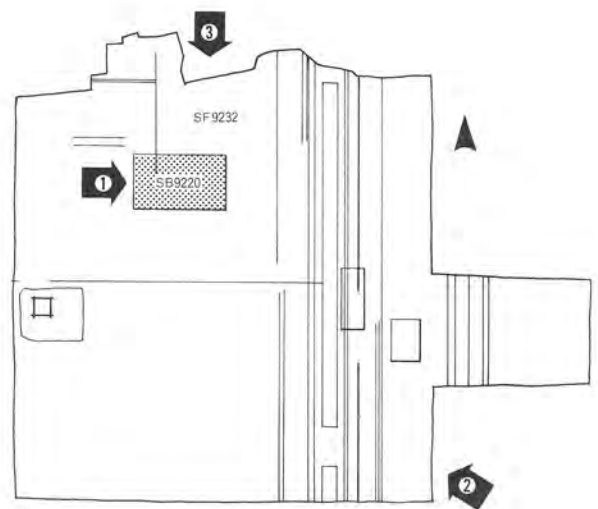


1. 溝 SD7142 東から
2. 溝 SD7133 南から

3. 凝灰岩片の堆積 SX7138 南から
4. 堀 SA7130 西から







対応図面 PLAN16, 17



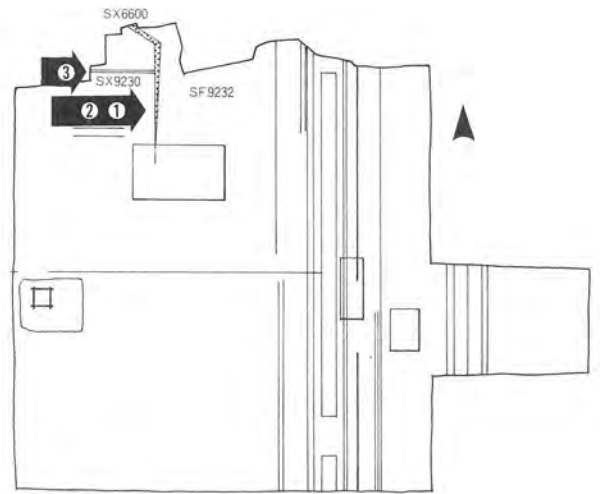
1. 広場，築地回廊
西から



2. 同 上
南東から



3. 斜道 SF9232,
建物 SB9220
北から



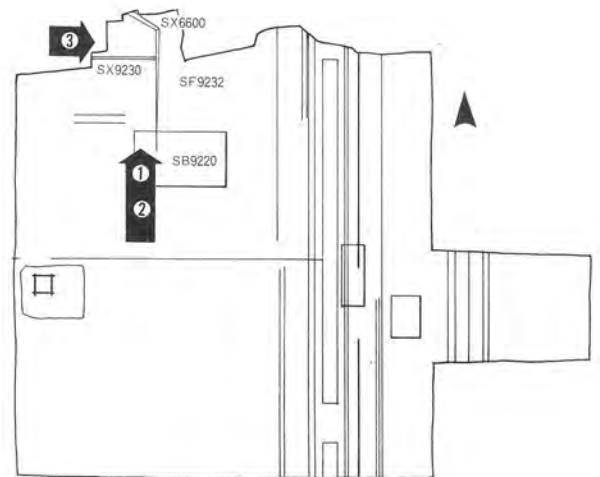
特征视图 PLAN17



1. 斜道 SF9232, 礫敷面 西から

3. 石積擁壁 SX9230 西から

2. 斜道 SF9232の埴積擁壁

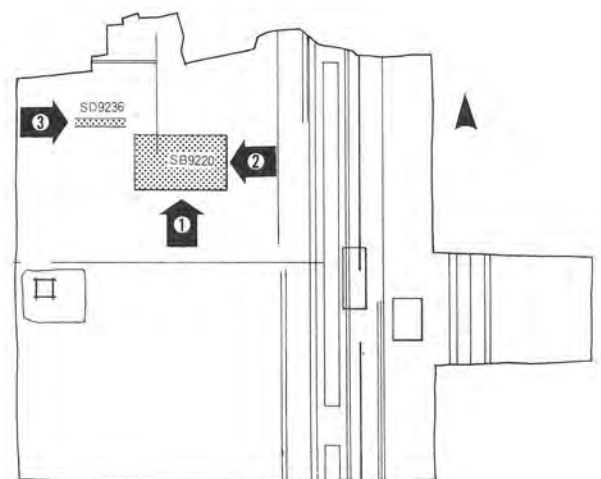




1. 上層礫敷面 斜道付近 南から

2. 下層礫敷面 斜道SF9232付近 南から

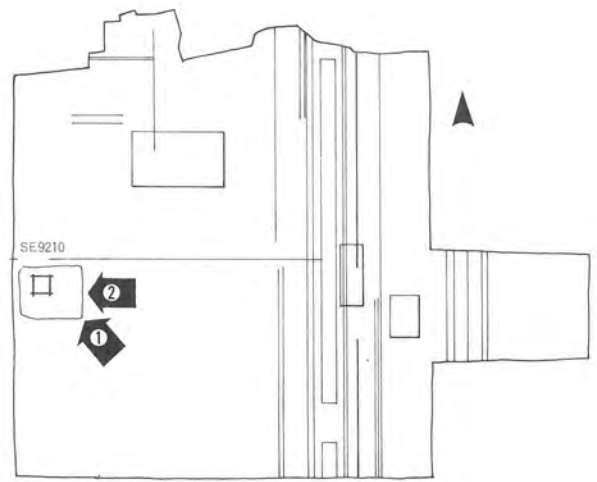
3. 埴積擁壁 SX6600と石積擁壁 SX9230 西から





- 1. 建物 SB9220
南から
- 2. 同 上
東から
- 3. 溝 SD9236
西から





对正视图 PLAN17



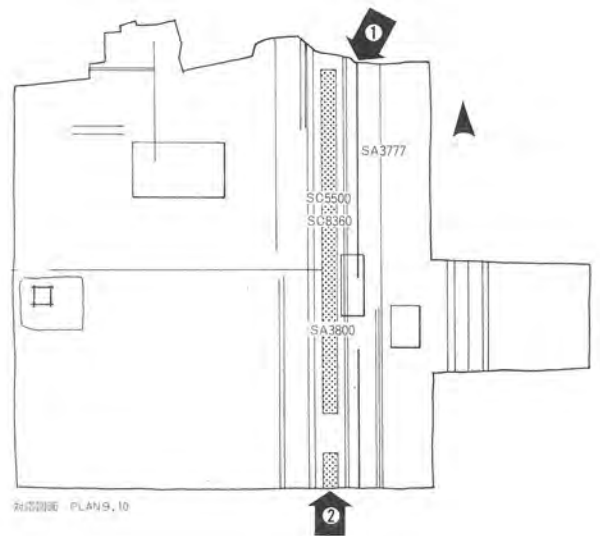
1. 井戸 SE9210
南東から



2. 同 上
東から



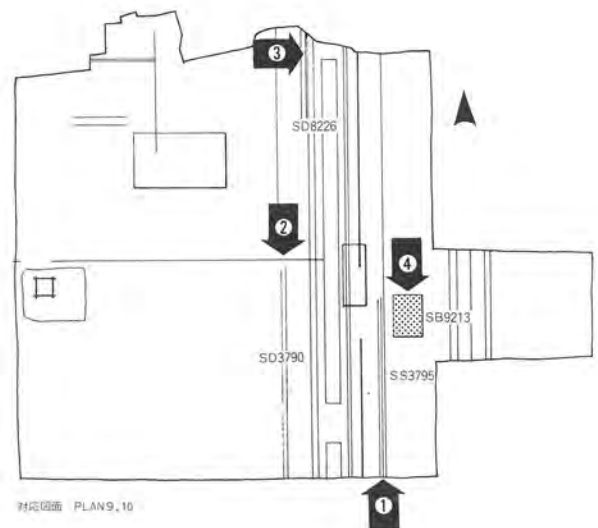
3. 同 上 井戸枠





1. 塀 SA3777, 築地 SA3800 北から


2. 築地回廊 SC5500, SC8360, 塀 SA3777, 築地 SA3800 南から



対面図面 PLAN9,10



1



2



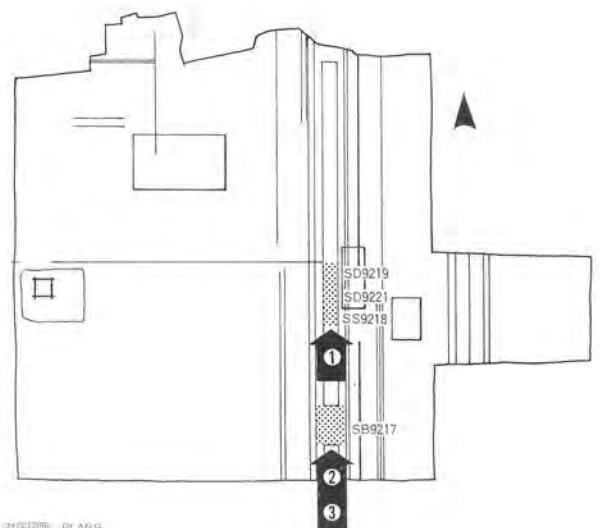
3



4

1. 雨落溝 SD5575, 足場 SS3795 南から
2. 雨落溝 SD3790, 足場 SS3795 北から

3. 建物 SB9213 北から
4. 雨落溝 SD8226 西から





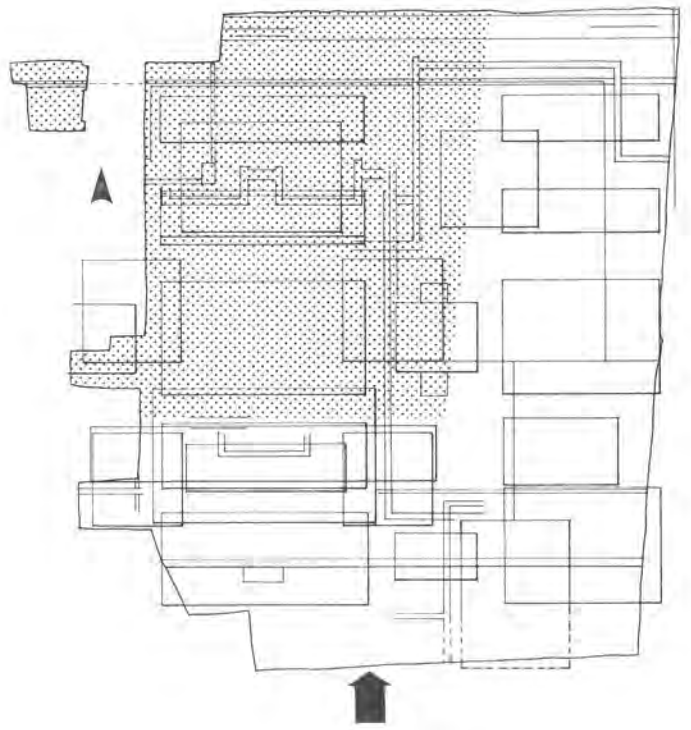
1. 版築痕跡
SS9218,
SD9219
南から




2. 門 SB9217
南から

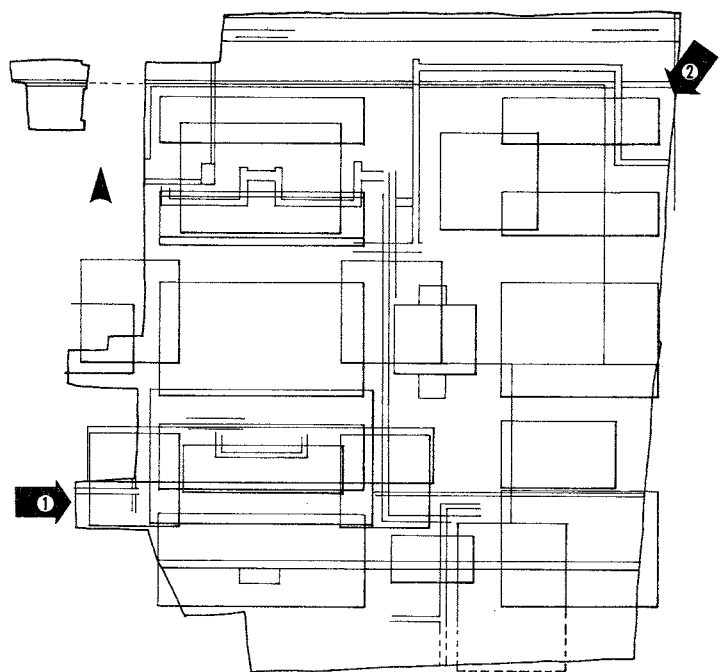


3. 築地 SA3800
の断面 南から



全景 南から

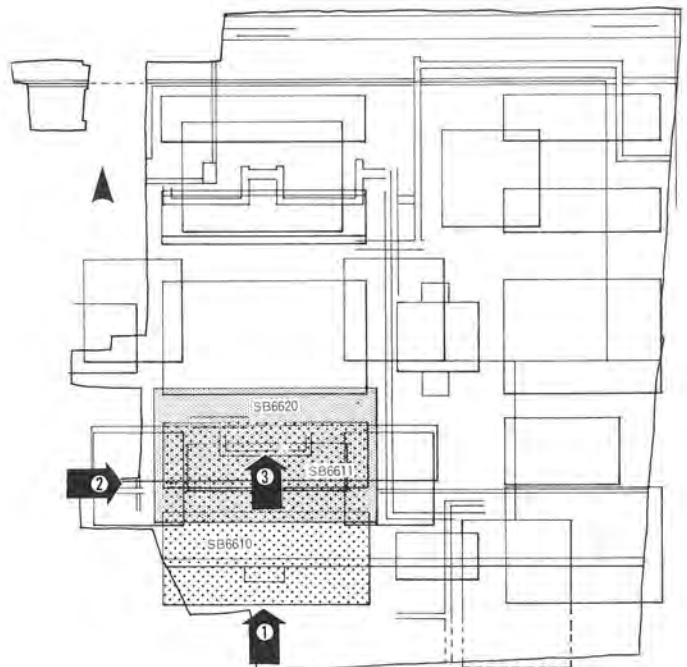






1. 全 景 北東から

2. 同 上 東北から






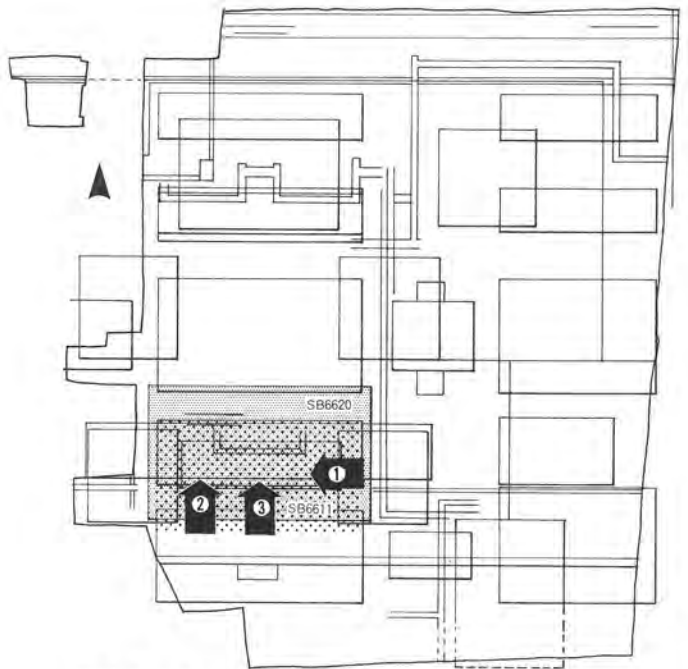
1. 建物 SB6610,
SB6611,
SB6620
南から





2. 同 上
西から



3. 同 上 部分
南から



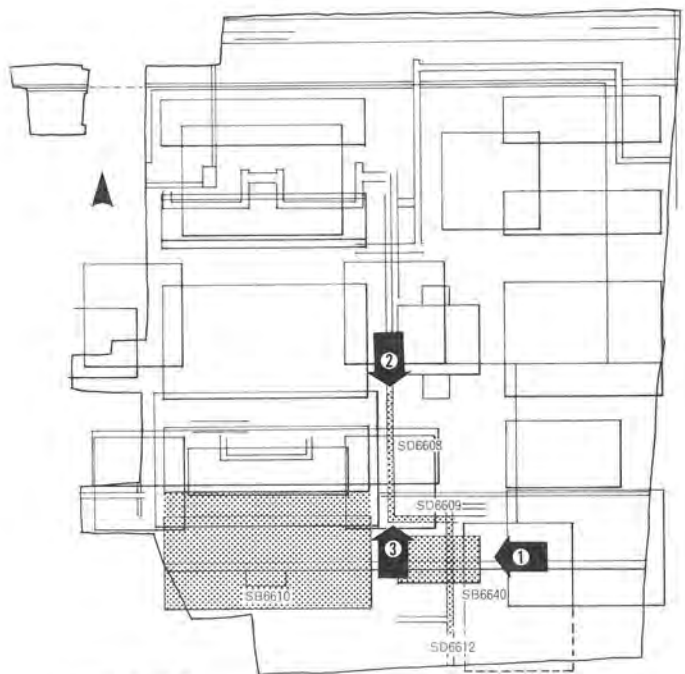
对应图面 IP LAN29, 30






1. 建物 SB6611, SB6620の重複 東から

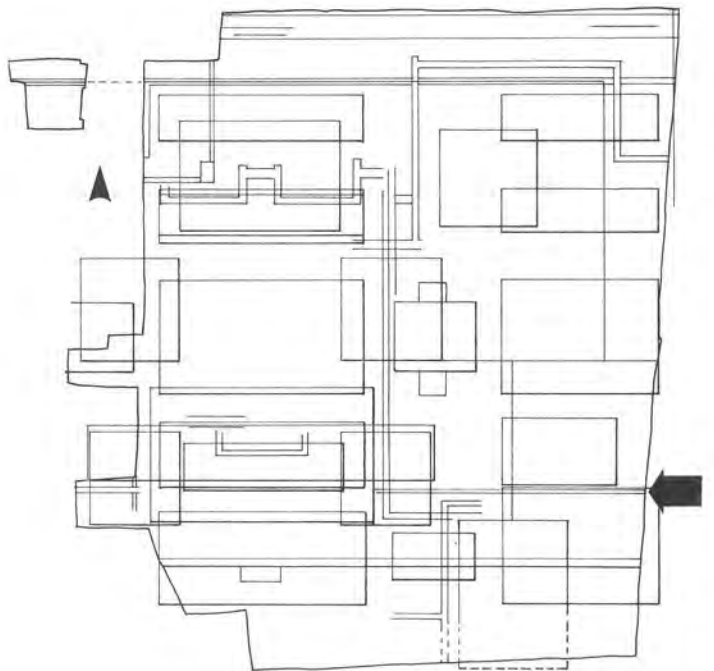
2. 建物 SB6620の柱掘形口七 南から


3. 同 上 口五 南から

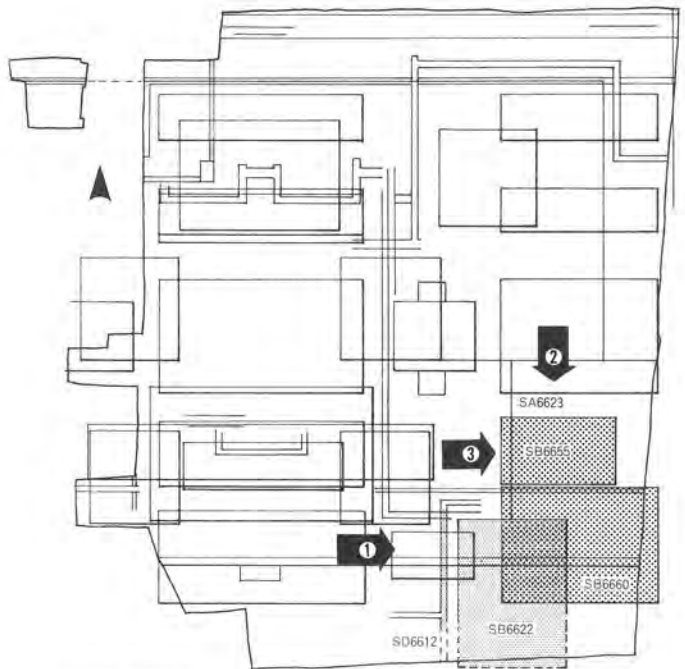




1. 建物 SB6640, SB6610 東から
2. 溝 SD6612 北から
3. 溝 SD6609, SD6608 南から










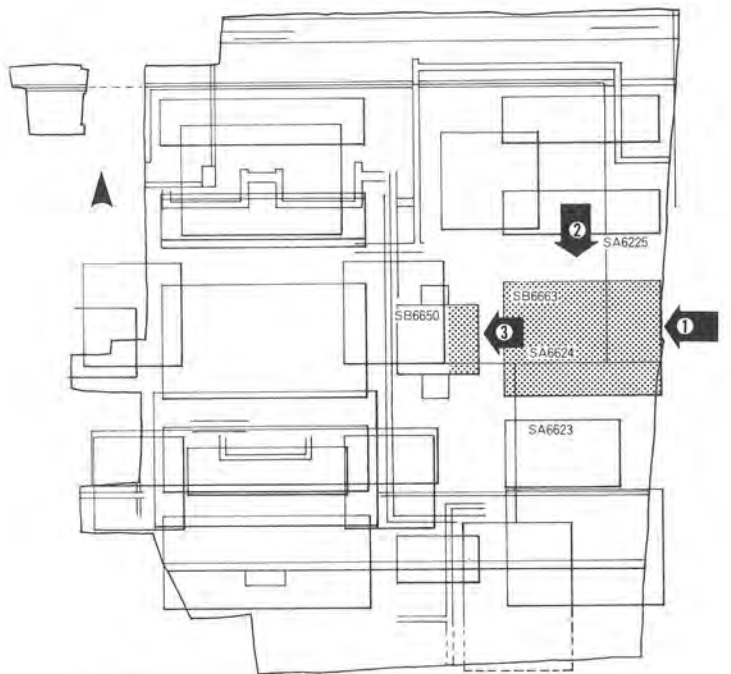
1. 建物 SB6622,
SB6660 A・B,
溝 SD6612
西から



2. 建物 SB6655,
塀 SA6623
北から




3. 同 上
西から




412508 (PLANE 2)



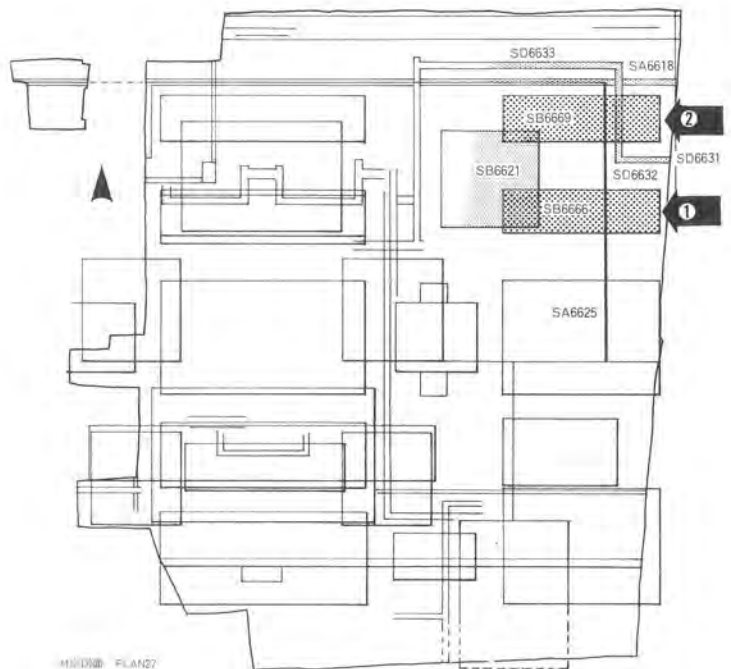
1. 建物 SB6663
塀 SA6624
東から



2. 同 上
北から




3. 建物 SB6650
東から





1. 建物 SB6666, 塀 SA6625 東から

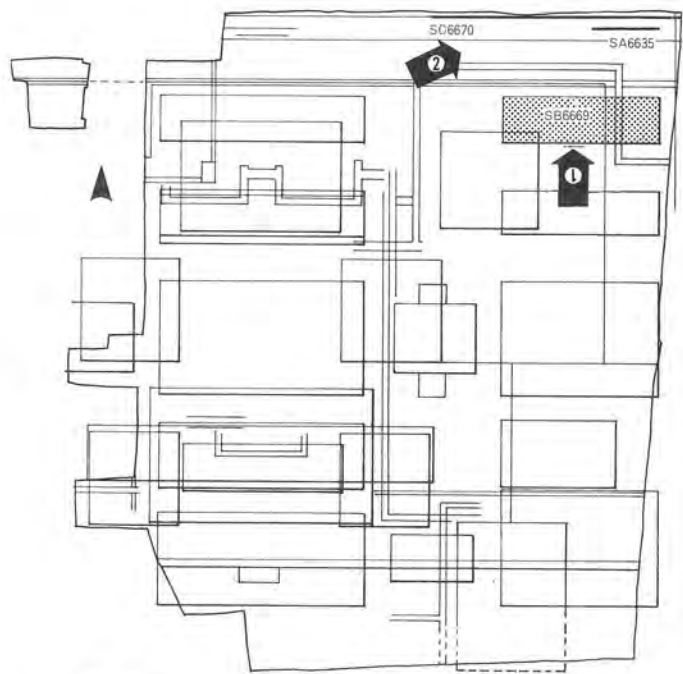
2. 建物 SB6669, 塀 SA6625 溝 SD6618, SD6632, SD6631 東から



1. SB6660柱掘形二五
4. SB6663柱掘形へ四

2. SB6666柱掘形イ三
5. SB6640柱掘形イ三

3. SB6660柱掘形ホ八
6. SB6640柱掘形ハ三



対応図面 PLAN27



1. 建物 SB6669と第II期築地回廊 SC6670 南から

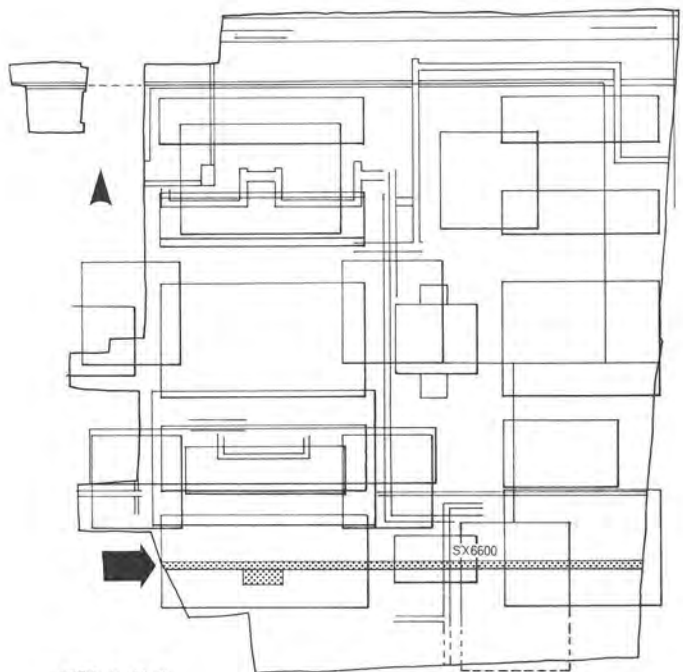
2. 第II期築地回廊 SC6670と塀 SA6635 西から


3. 礎石据付け痕跡イ十二

4. 礎石据付け痕跡イ十四

5. 礎石据付け痕跡イ十五

6. 礎石据付け痕跡イ十六






埴積擁壁 SX6600と礫敷面



1. 埴積擁壁 SX6600



2. 同 上 細部

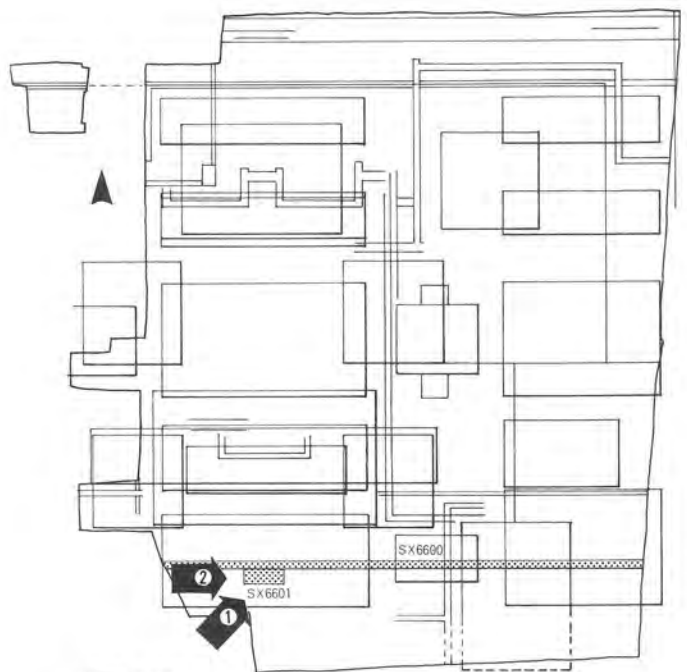
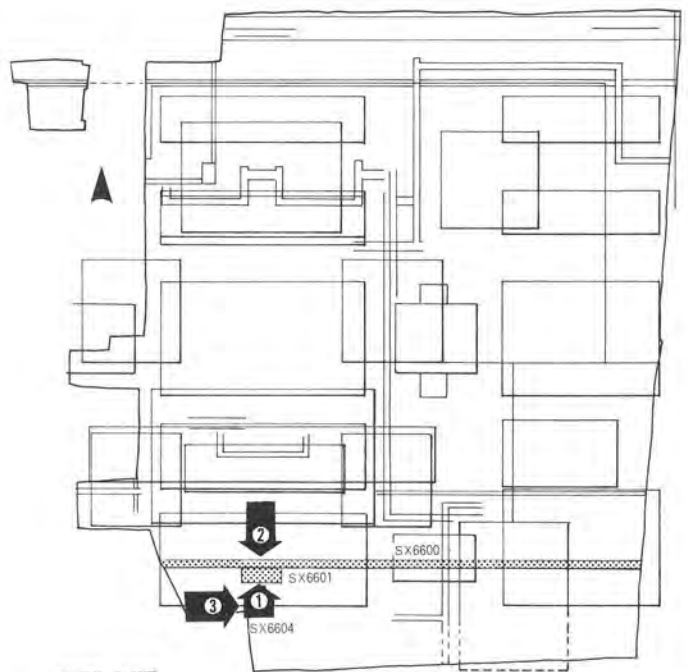


FIGURE PLANS



1. 階段 SX6601 西南から


2. 同 上 東から




#151206 PLAN29



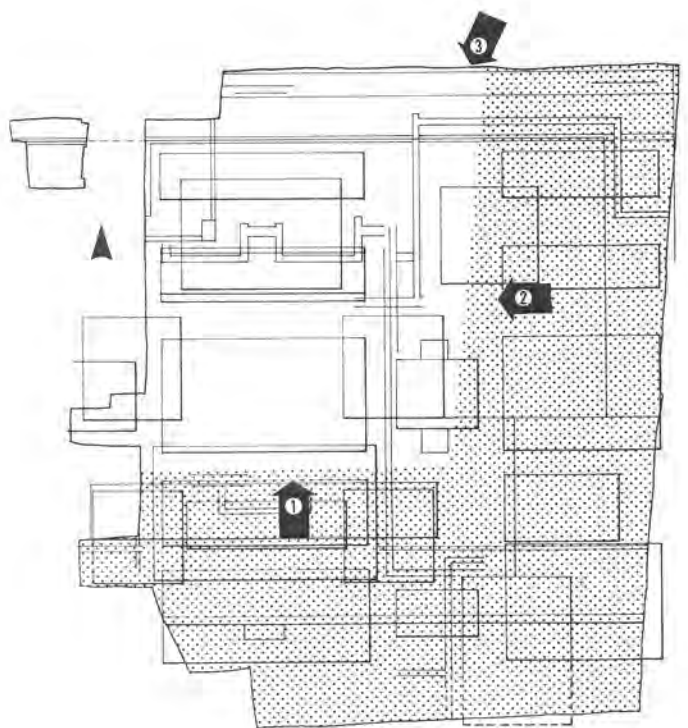
1. 階段 SX6601
南から



2. 同 上
北から

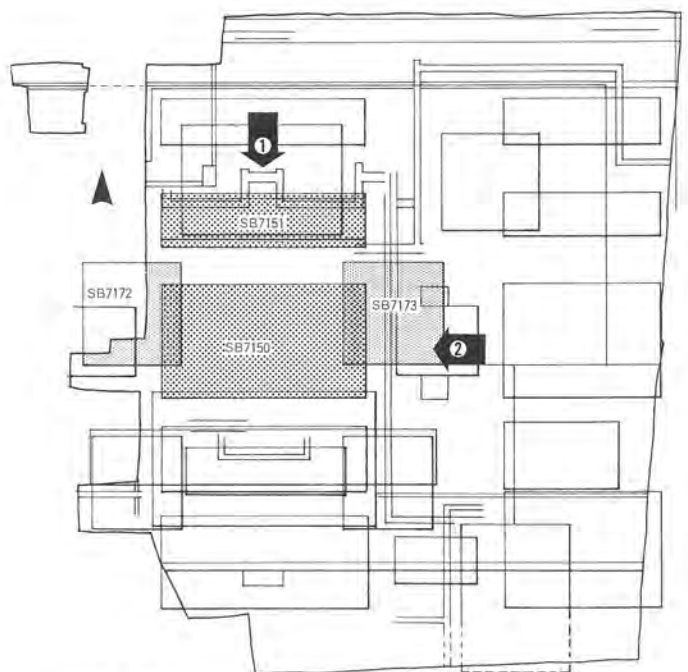


3. 杭列 SX6604
北から



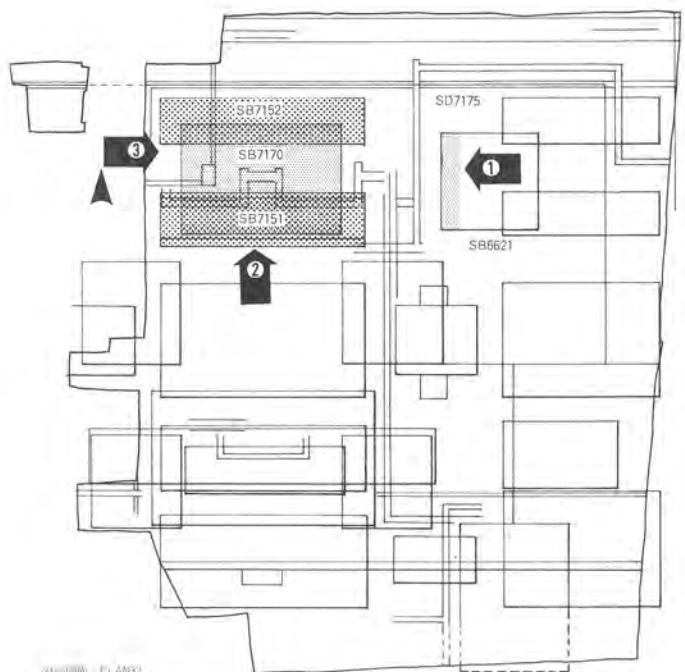


1. 全 景 南から 2. 同 上 東から 3. 同 上 北東から





1. 建物 SB7151A・B, SB7150 北から
2. 建物 SB7150, SB6650 東から






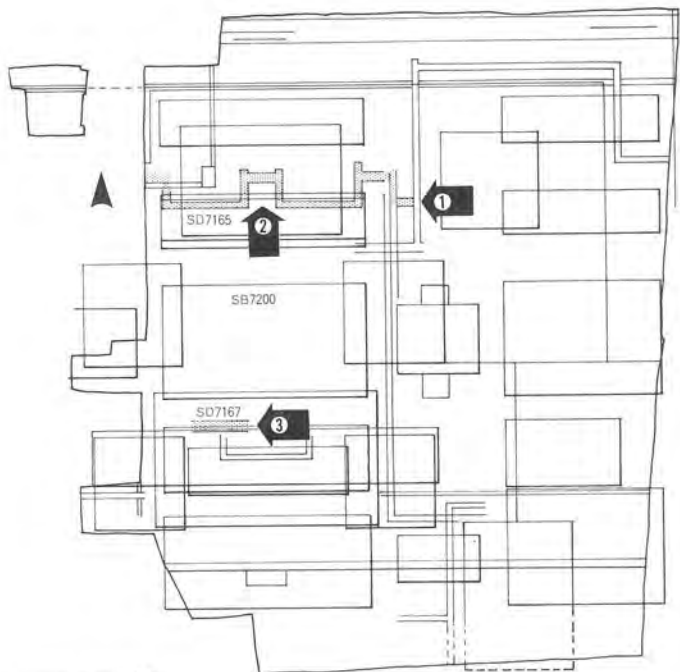
1. 建物 SB7170,
SB7151A・B,
SB7152,
SB6621,
溝 SD7175
東から



2. 建物 SB7170,
SB7151A・B
南から

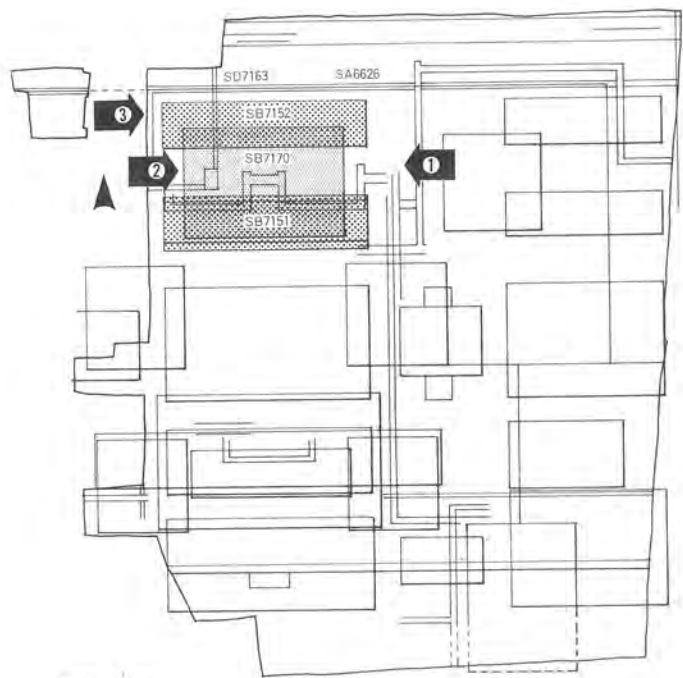


3. 建物 SB7170,
西から






1. 地覆石抜き取り痕跡 SD7165 東から
 2. 同 上 中央階段 南から
 3. 地覆石抜き取り痕跡 SD7167






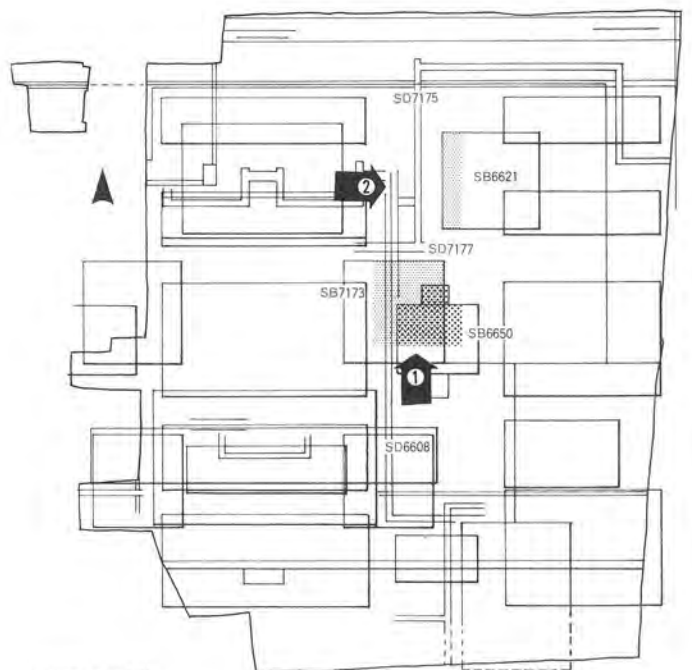
1. 建物 SB7151 A・B,
SB7152, SB7170
東から



2. 建物 SB7170
西から



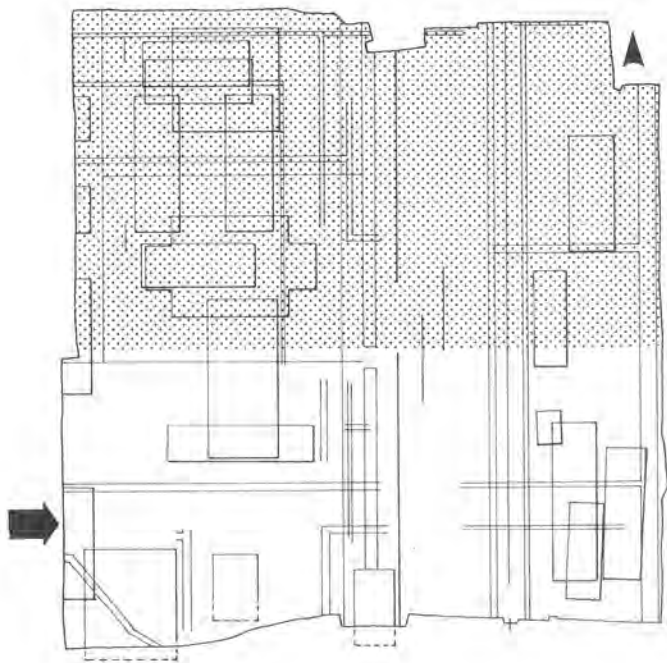
3. 建物 SB7152,
溝 SD7163,
堀 SA6626
西から






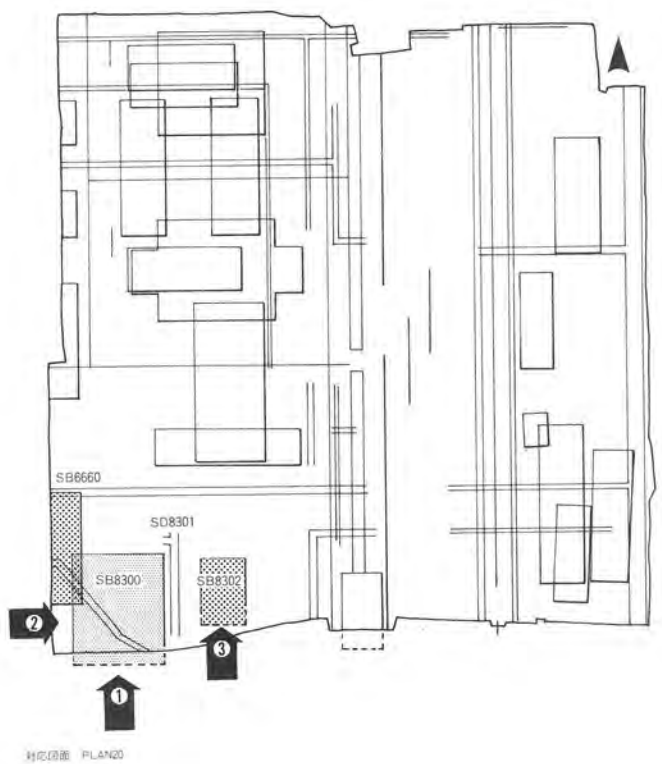
1. 建物 SB6650, SB7173, 溝 SD6608, SD7177, SD7175 南から

2. 建物 SB6621, 溝 SD7175 西から





全景 西から



対応図面 PLAN20



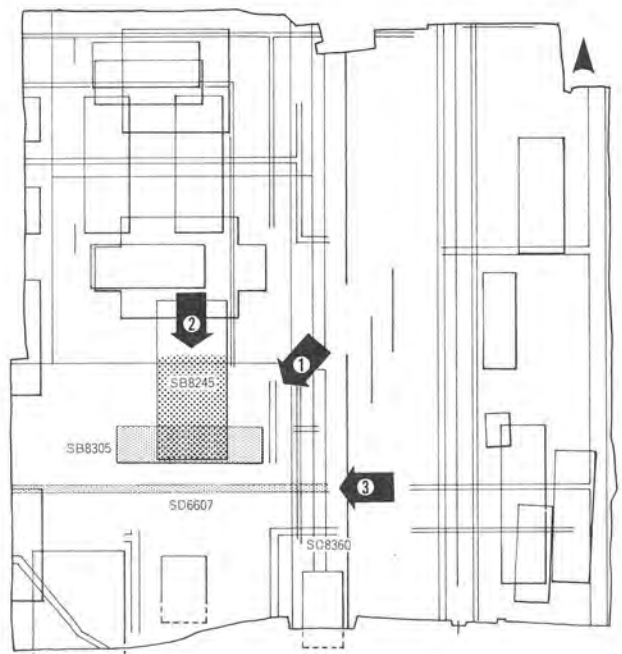
1. 建物 SB8300,
SB6660
南から



2. 建物 SB8300
西から



3. 建物 SB8302
南から




対応図面：PLAN21



1. 建物 SB8245,
SB8305
北東から



2. 同 上
北から



3. 溝 SD6607,
築地回廊 SC8360
東から



1. SB8300
柱掘形ホ二



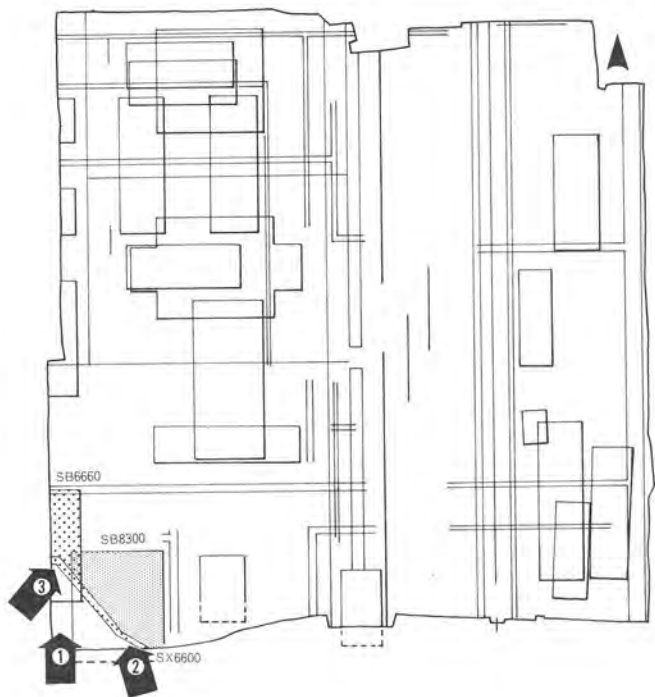
2. SB8200
柱掘形ハ一
(右)とSB6660
柱掘形ハ一(左)




3. SB8300
柱掘形ハ一



4. SB8300
柱掘形口一

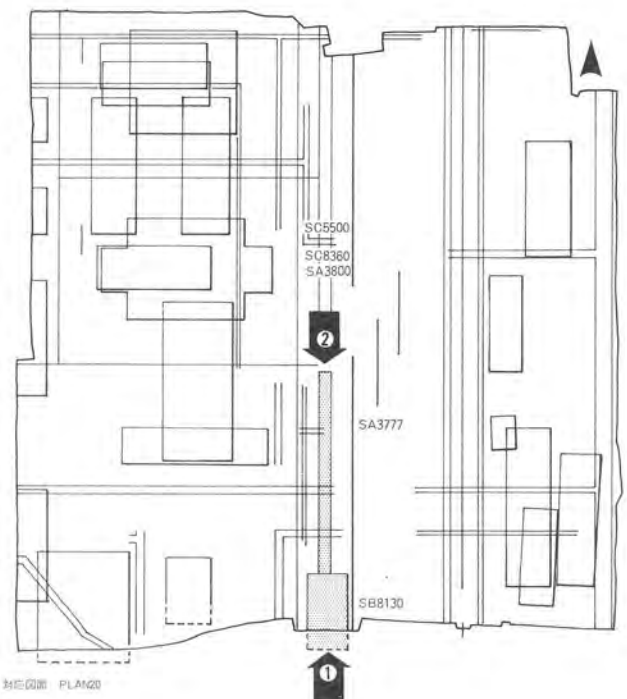


楼层剖面: FLAN20



1. 埴積擁壁 SX6600と建物 SB8300 南から
 2. 埴積擁壁 SX6600 南東から

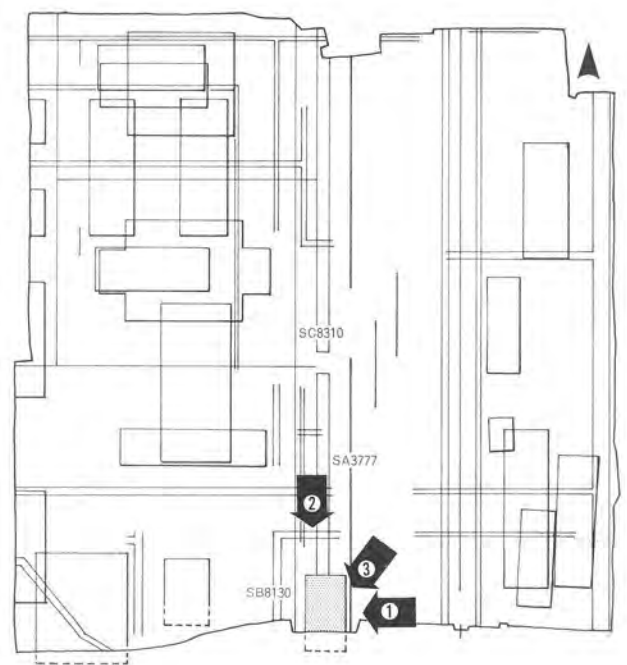
3. 埴積擁壁 SX6600 入隅部 南から
 4. 同上 復原





1. 築地回廊 SC5500, SC8360, 塀 SA3777 南から

2. 同上 北から



對位圖面 PLAN20



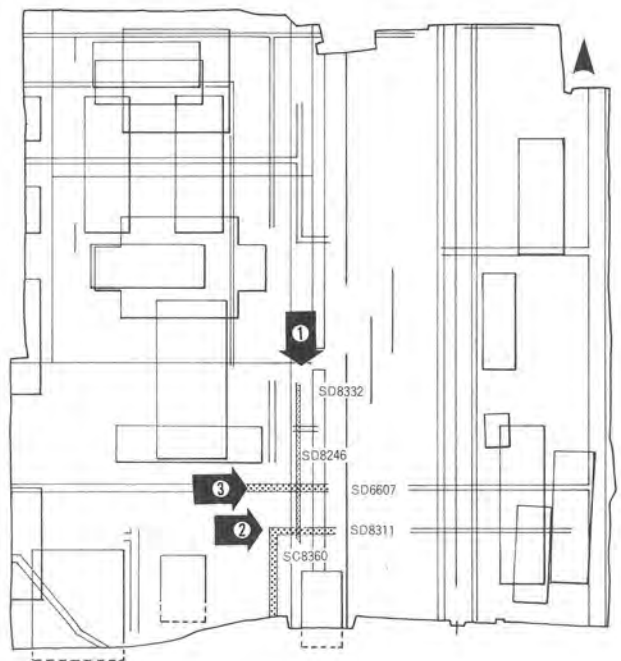
1. 門SB8310
東から




2. 同 上
北から




3. 柱掘形の重複
左から SA3777,
SC8360, SB8310



対応図面 PLAN20, 21



1



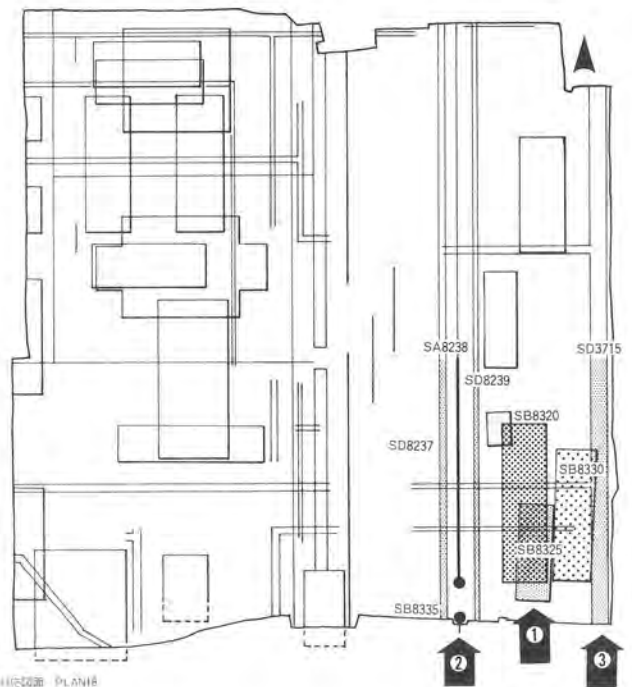
2



3

1. 瓦暗渠 SD8332, 雨落溝 SD8246 北から
 2. 暗渠 SD8311と築地回廊 SC8360の重複 西から

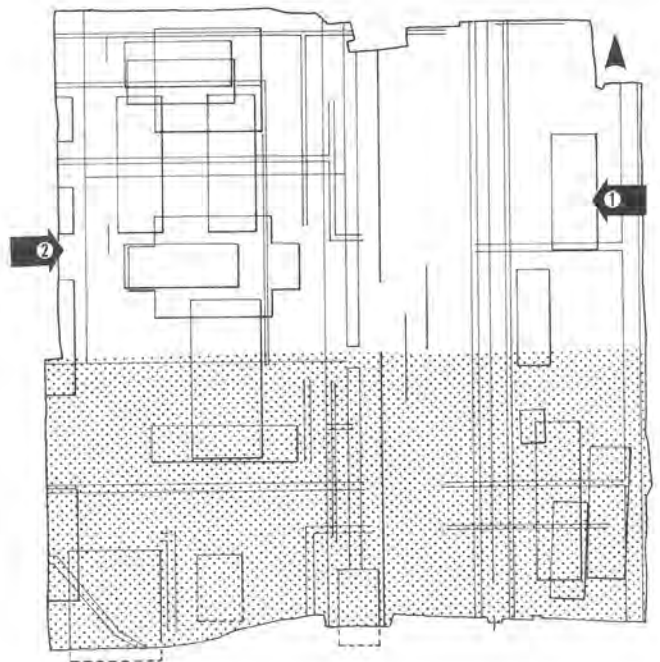
3. 溝 SD6607 西から



4162326 PLAN18

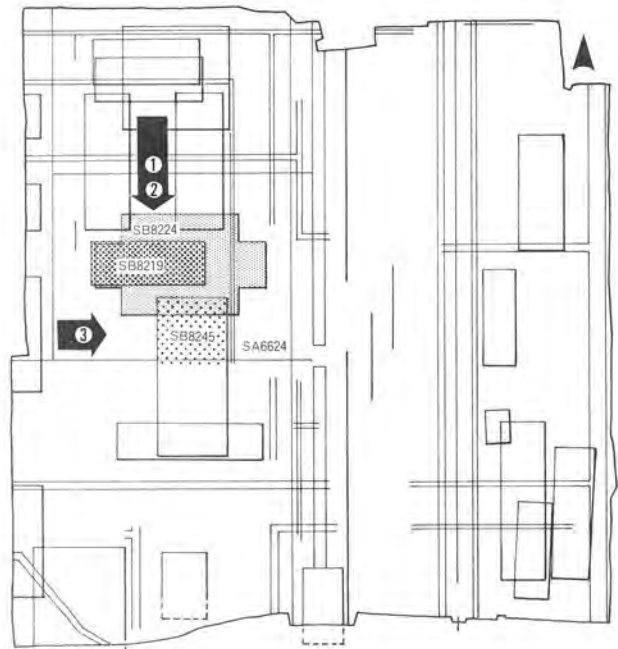


1. 建物 SB8320, SB8325 南から
2. 塀 SA8238, 門 SB8335, 溝 SD8237, SD8339 南から
3. 溝 SD3715 南から



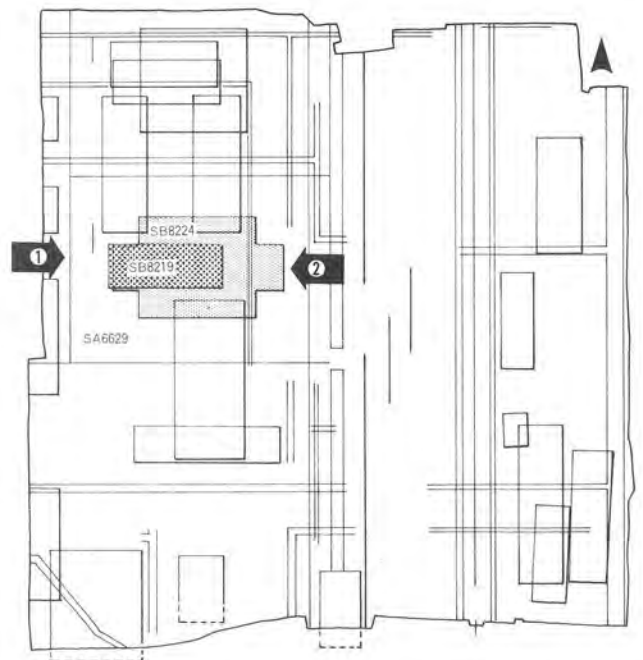


1. 全 景 東から
2. 同 上 西から







1. 建物 SB8219, SB8224 北から
2. 建物 SB8224, SB8219, SB8245 北から
3. 建物 SB8245, 塀 SA6624 西から

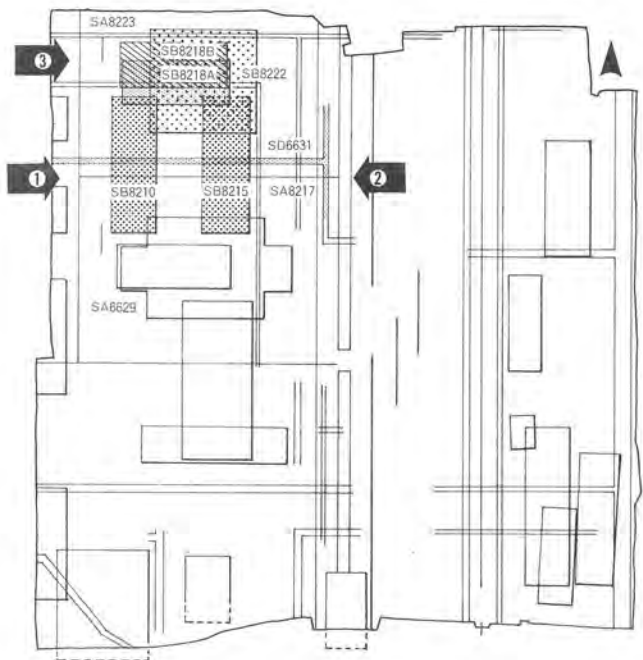


計画図面 PLAN02



1. 建物 SB8219, SB8224, 塀 SA6629 西から


2. 同上 東から



110218 平面图



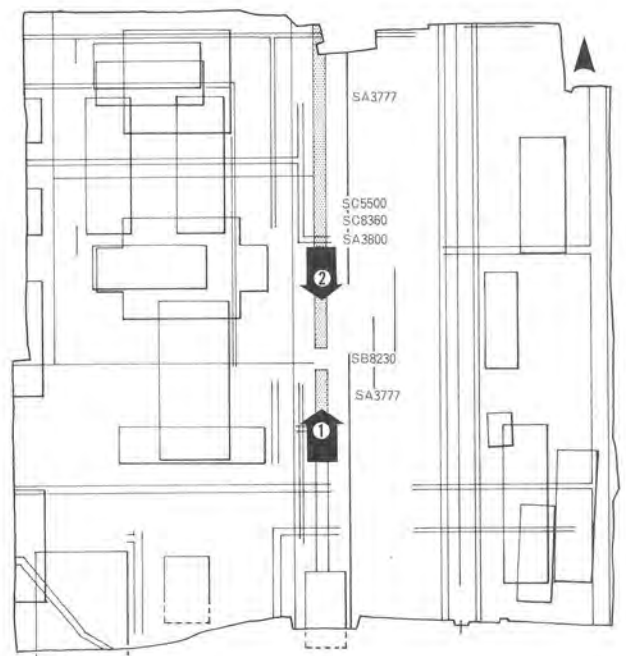
1. 建物 SB8210,
塀 SA6629,
SA8217
西から



2. 建物 SB8215,
塀 SA8217,
溝 SD6631
東から



3. 塀 SA6629,
SA8223,
建物 SB8218
SB8222
西から



対応図面 PLAN22



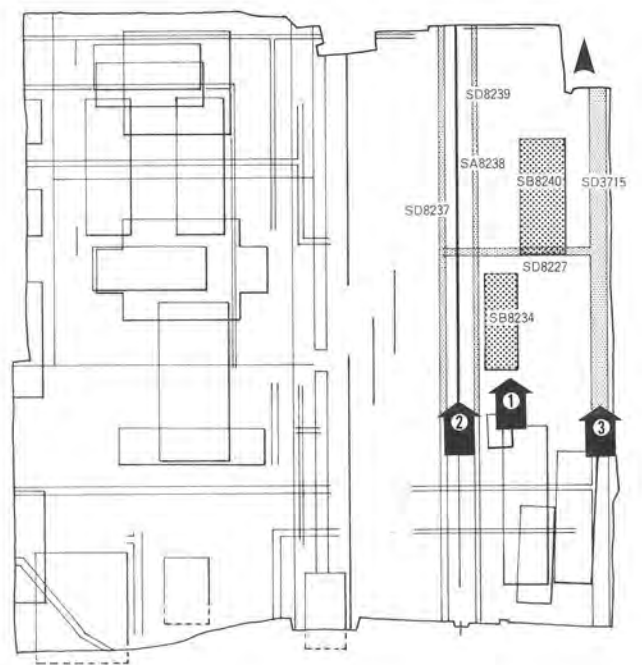
1. 築地回廊 SC5500, SC8360, 門 SB8230, 塀 SA3777 南から

2. 塀 SA3777, 築地回廊 SC8360 北から



1. 築地地覆石と寄柱痕跡 南から
3. SC8360 柱据付け痕跡八十四
5. SC6670 柱据付け痕跡イ十

2. 切石暗渠 SD8227 北から
4. 同 上 八四十三
6. SB8224礎石ハ二



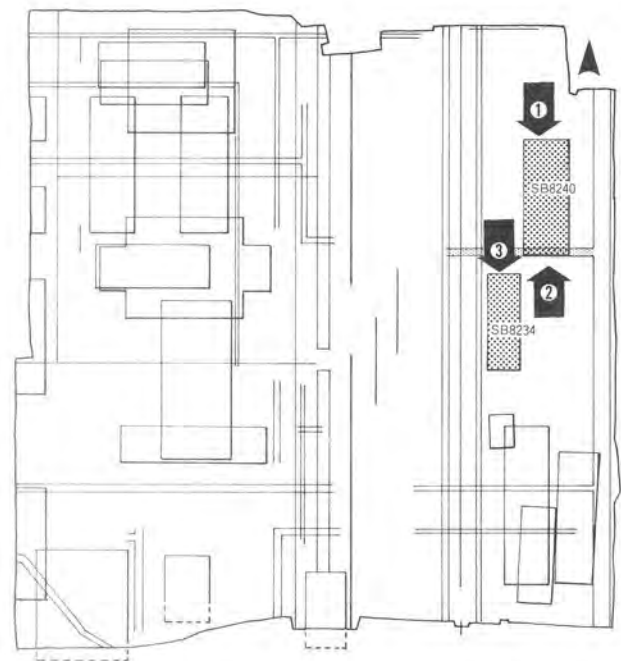
FLOOR PLAN



1. 建物 SB8234, SB8240, 塀 SA8238, 溝 SD8237, SD8239 南から

2. 溝 SD3715 南から

3. 塀 SA8238, 溝 SD8237, SD8239 南から





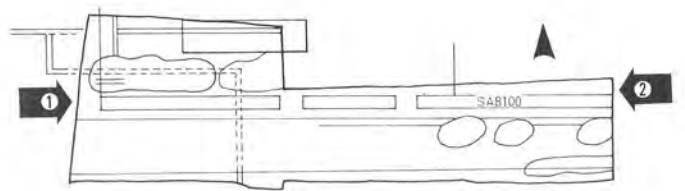
1. 建物 SB8240
北から



2. 建物 SB8240,
溝 SD8227
南から



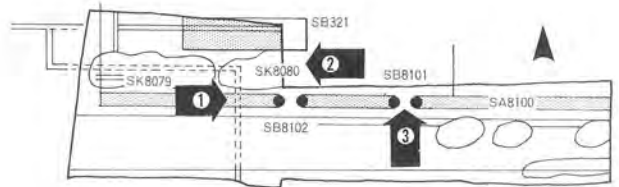
3. 建物 SB8234
北から



对应视图 PLAN33



1. 全 景 西から 2. 同 上 東から





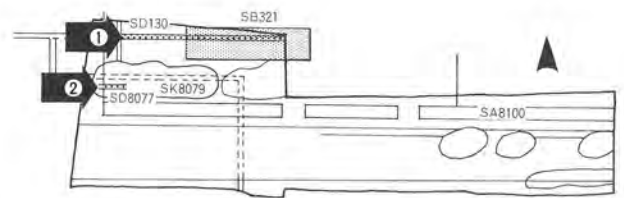
1. 築地 SA8100,
足場 SS8096
西から



2. 土壙 SK8080,
建物 SB321
東から



3. 門 SB8101A・B
南から

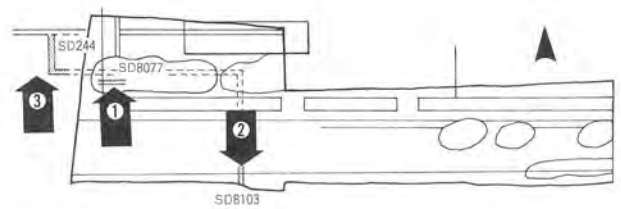


技术图样 PLAN31



1. 雨落溝 SD130, 建物 SB321 西から

2. 土壇 SK8079, 切石暗渠 SD8077 西から




轴径剖面 PLAN34



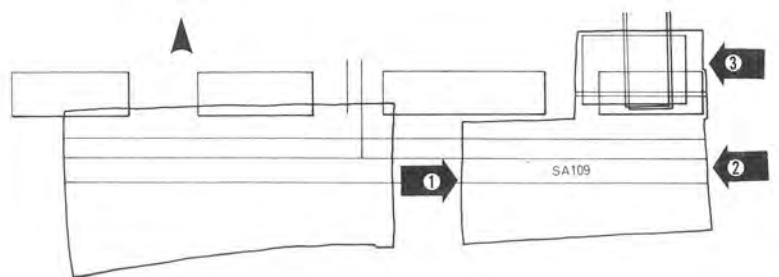
1. 切石暗渠 SD8077
南から



2. 雨落溝 SD8103
北から



3. 雨落溝 SD244
北から





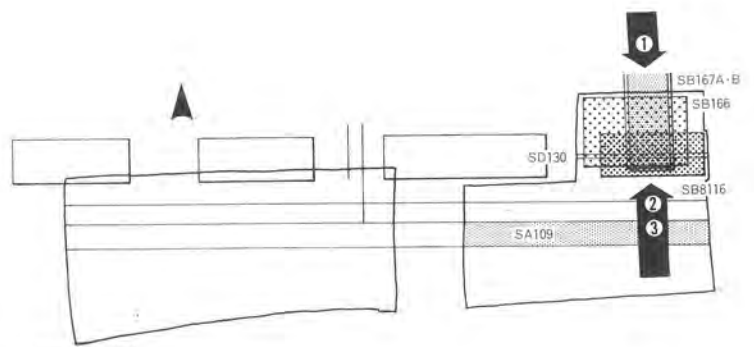
1. 全 景
西から




2. 同 上
東から



3. 同 上



装配图 PL1624



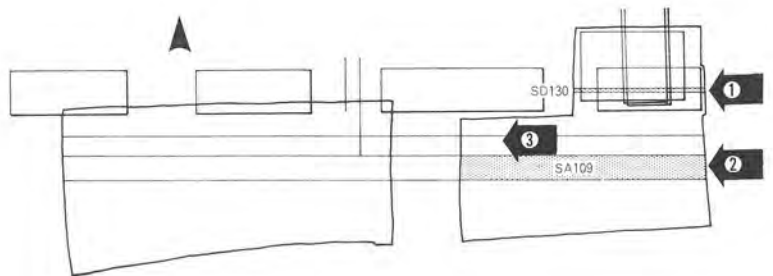
1. 建物 SB167,
SB166, SB8116,
雨落溝 SD130
北から




2. 同 上 部分
南から



3. 同 上 礫敷除去後
南から



制皮切面 PLAN34, 35



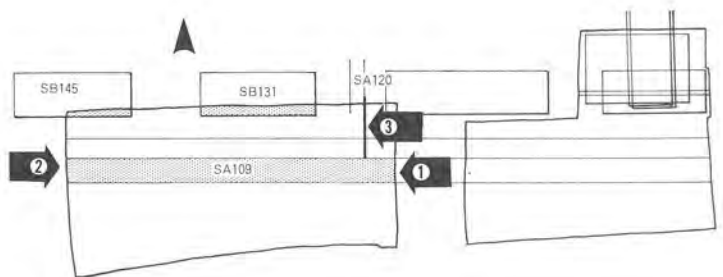
1. 雨落溝 SD130
東から



2. 築地 SA109
東から



3. 北側溝の埋土
東から





1. 全 景
東から



2. 同 上
西から



3. 築地 SA109
東から

如件
 神護景雲三年四月十七日番長非淨濱

請繩參拾了
 右為付御馬并夜行馬所請

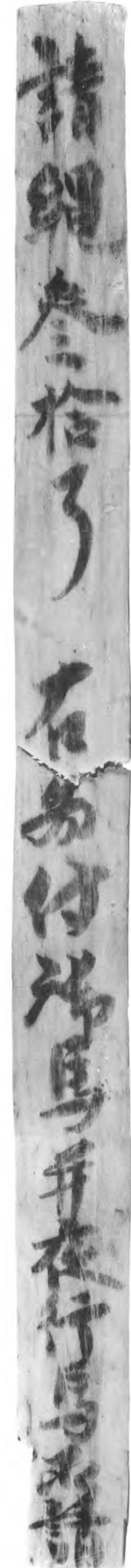
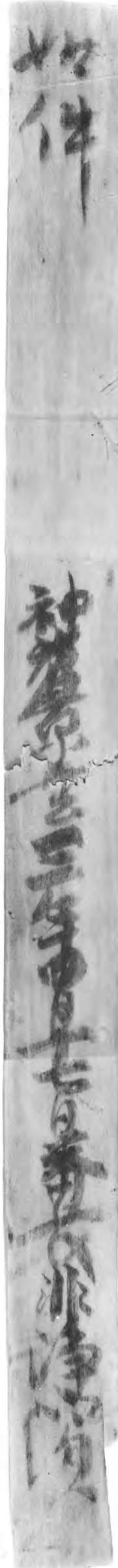
下野川當
 能登
 實本介
 田入守弓了息
 左馬司頭兼
 右衛士督備泉
 玄蕃
 相模
 介
 伊賀守伊勢子老
 遠江介藤井川守
 出雲
 勢
 周方守弓削秋万呂
 伊与守高円廣
 下総員外
 桑原王
 右大舍人介
 万呂
 右衛士督備泉
 玄蕃
 相模

内倉介安
 草万呂
 美野守石上息繼
 周方守弓削秋万呂
 伊与守高円廣
 下総員外
 桑原王
 右大舍人介
 万呂
 右衛士督備泉
 玄蕃
 相模



- 8・式部大 (輔大臣並立)
- 内倉介安 (信) 草万呂
 - 美野守石上息繼 (世) 周方守弓削秋万呂
 - 伊与守高円廣 下総員外
 - 桑原王 (兼)
 - 右大舍人介 万呂
 - 右衛士督備泉 玄蕃 相模
- ・下野介当 (麻王)
- 能登 (守石川人麻呂)
 - 員外介 (弓) (削藤) (麻)
- ・伊賀守伊勢子老 (伊賀)
- 守田部息万呂 (伊賀)
 - 左馬司頭弁 王 (郡支)
 - 右衛士督備泉

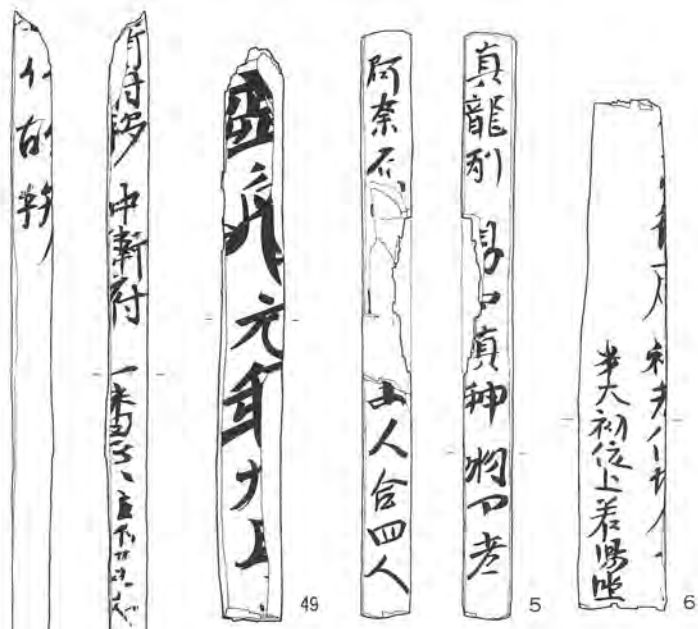
3・請繩參拾了
 右為付御馬并夜行馬所請
 如件 神護景雲三年四月十七日番長非淨濱



1:1

8

3





6



5



49



2



29



14



16



15



50



23



7 □田益足 几河内小成

19 • □比 葛木毛人 余□□□

□ 合四人

18 民金麻呂

47 一升人給□□□又□□
(料カ)

22 □右京一条三坊□□内□
(州カ)

54 和銅□□

27 • □風至郡

• □美崎所生

1 □兵衛府移中衛□
(府カ)

55 一之郡末滑海□

4 □兵衛等充行夜使如件

上京一徐三坊

22

一子人

47

民金森呂

18

一

19

心

田益之
凡可

17

元行夜使

4

一

55

衛守中衛

1


一

27

一

一

54



- | | | | |
|----|----------------------------|----|-------------------------|
| 3 | 款海鼠 | 34 | 雜魚脂 |
| 32 | 雜魚楚割一籠 | 24 | 進上錢一百冊文
• 丹比宅万呂 |
| 31 | 蒸鮑壹籠
<small>別卅口</small> | 36 | 鹿穴 |
| 32 | 蠟腊三籠 | 35 | 押年魚
<small>上</small> |
| 30 | 薄鮑卅七斤
<small>五編</small> | 37 | 伊知比古 |



48



33



31



32



30



34



24



36



35



37



53 天山司解 進上飛炎冊九枝

「勘了」

25 田部稻人 大伴 伴小刀良 鳴

38 「乃止淨麻呂乃官」 德足德德 鳳至 謹淨繼繼人



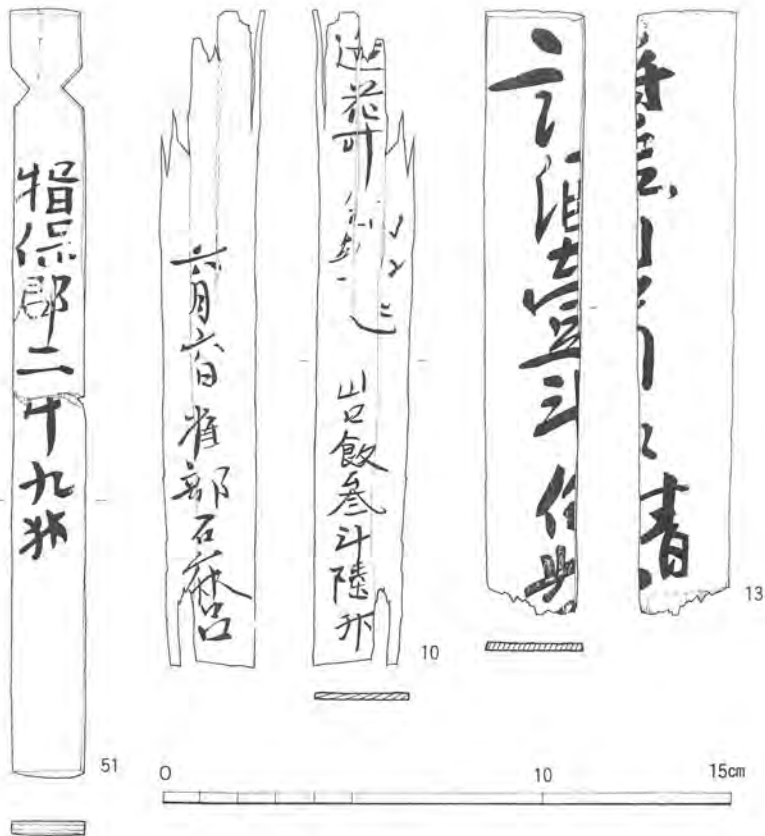
25



53



38




51 揖保郡二斗九升

10 造花所 〔人精力〕
 六月六日雀部石麻呂

13 請酒壹斗伍升

〔符監曹司〕 〔精力〕



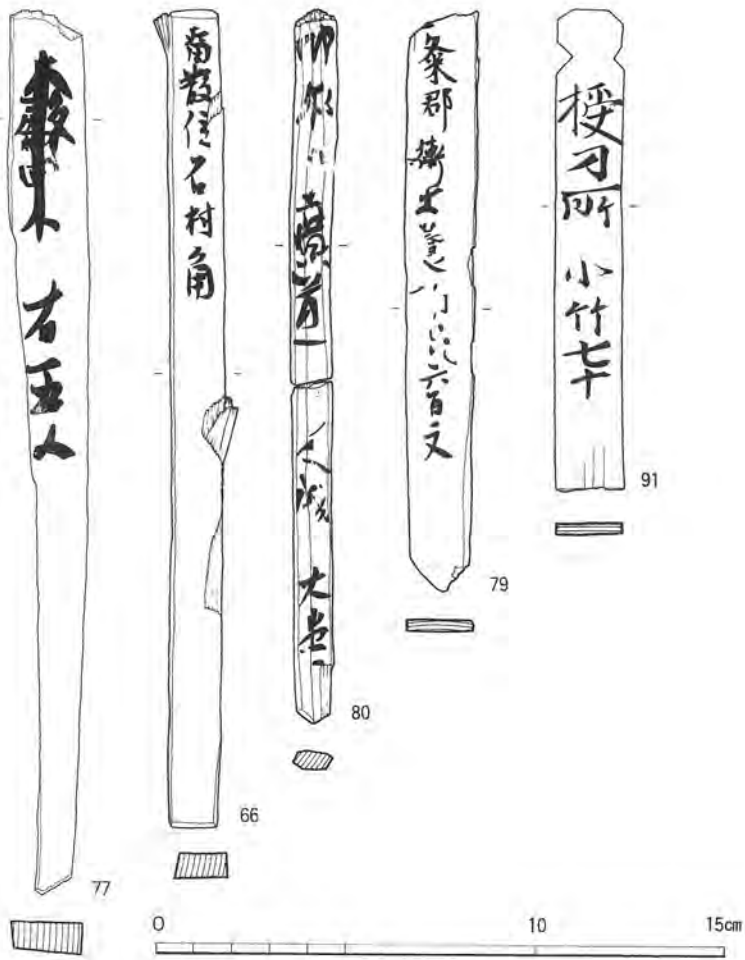
13



10



51



- 77 • 大殿守四人 □ □
 • 大殿四人 右五人
- 66 留散位石村角
- 80 • □ □ 広道人成 大 □
 • □ 五人 常食 □ 廿五日
- 79 □ □ 桑郡 衛士 養 □ □ 六百文
〔固カ〕 〔物〔錢〕〕
- 91 授刀所 小竹七十
- 67 □ □ 後所 牒 図書寮
- 95 □ □ 丈部 □
々々々
- 99 □ □ 合 □ □



91



79



80



66



77



1 : 1



67



95



99



81



76



- 81 • 牛甘 真足 広道 大倉
- 合四人
- 76 • 天平勝宝□年□月二日合
- 九子豊宅九子豊額九子友注九子友依
- 九子
- 九子 夫天文□
- 九子 千刀千
- 九子 広宅九子大田而 九子 豊宅宅
- 宅宅 宅宅宅宅宅



81



76





- 89 衛門府
- 88 衛門府
- 86 計 日下部久治良
- 83 縣馬養
- 92 春日部国勝
- 61 答志郷奈豆米五 (下カ)
- 60 右 應修理正倉 [肥後国山鹿郡 妙法蓮華]
- 90 勝宝五年正月



89



88



86



83



92



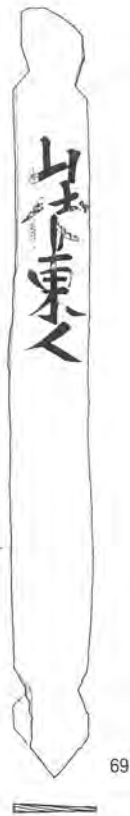
61



60



90



78 日下部土麻呂

69 山代東人



85 春部氣万呂

84 湯坐連野守

63 右家五

98 栗田禾
〔万ヶ〕

93 〔万呂〕



78



69



85



1 : 1



84



63



98



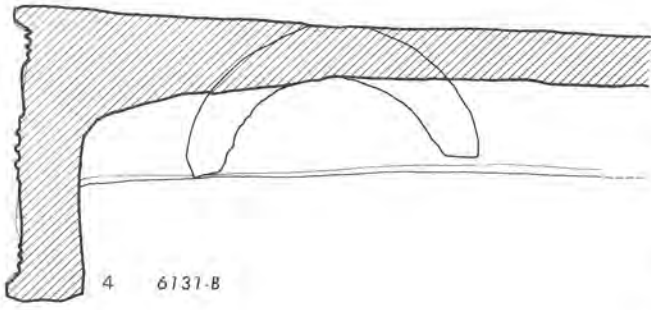
93



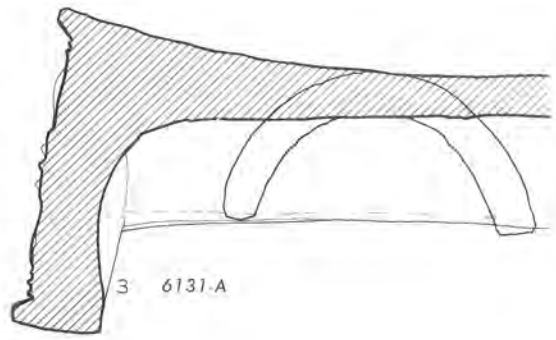
1 6284C-6663C



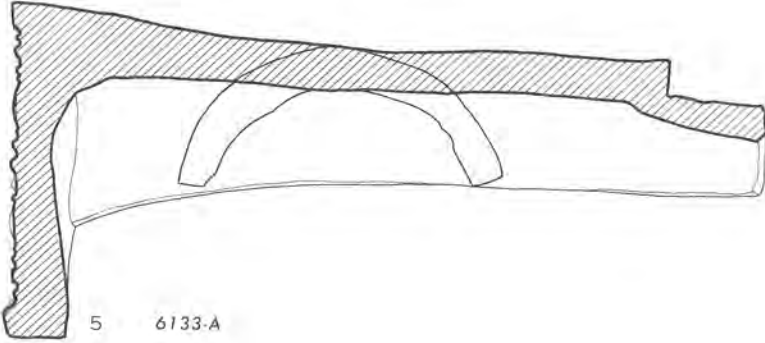
2 6134A-6732C



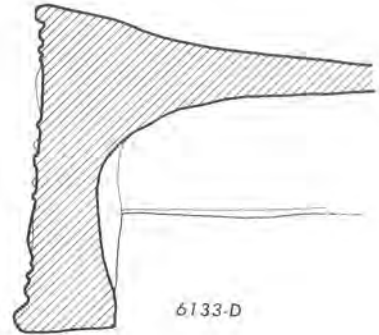
4 6131-B



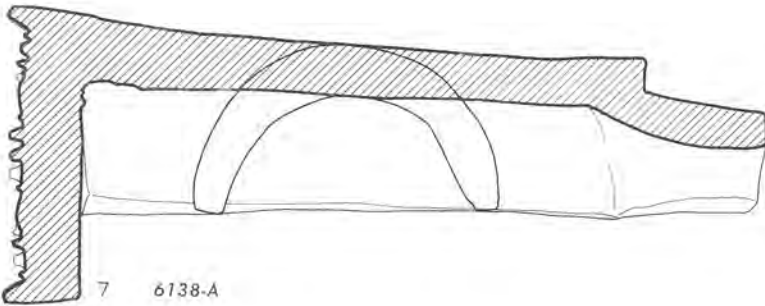
3 6131-A



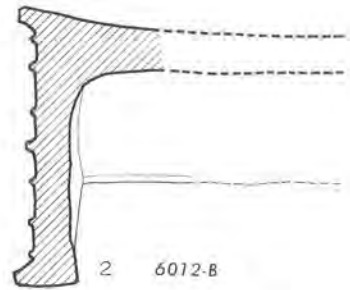
5 6133-A



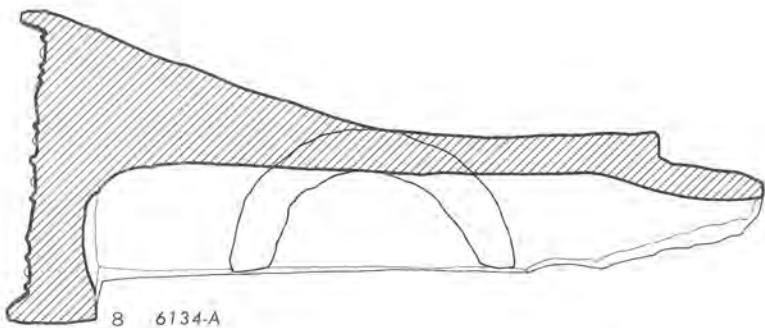
6133-D



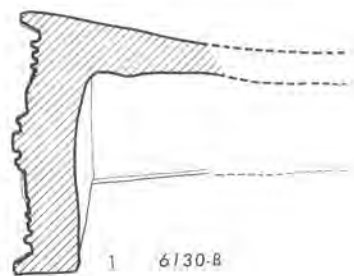
7 6138-A



2 6012-B



8 6134-A



1 6130-B





1 6130-B



2 6012-B



3 6131-A



4 6131-B



5 6133-A



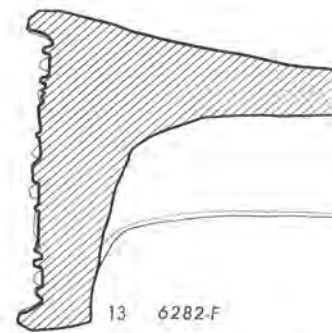
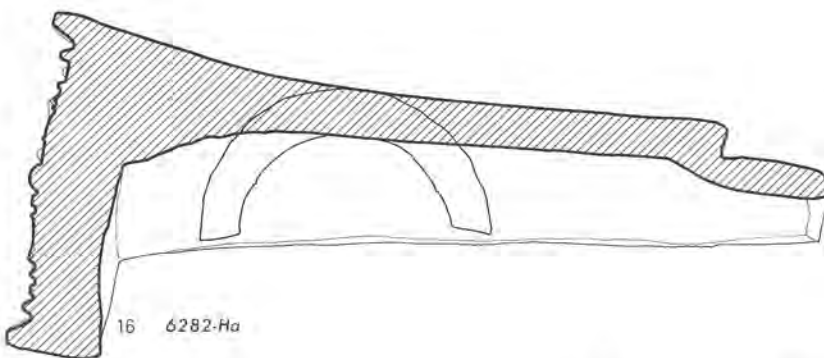
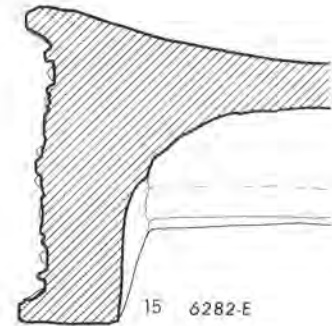
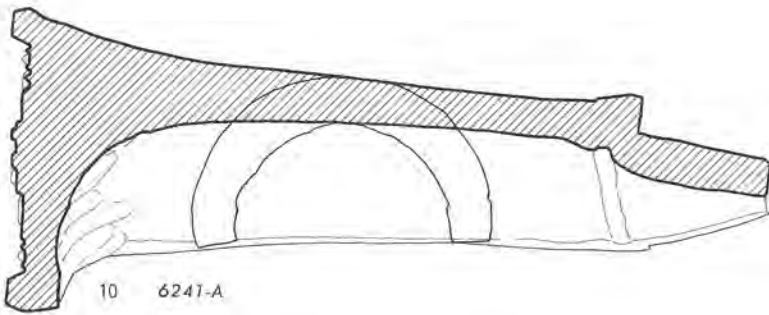
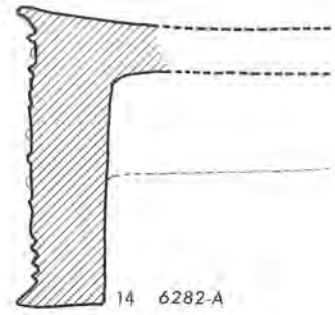
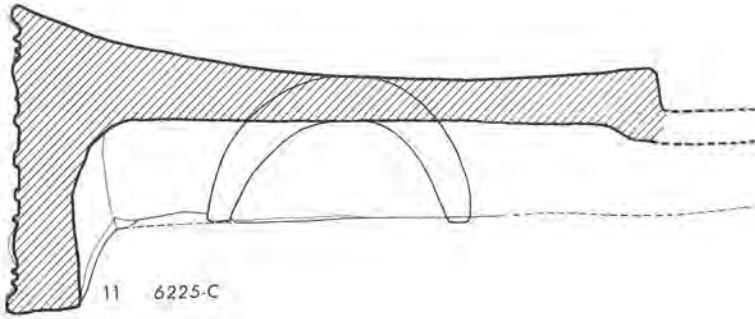
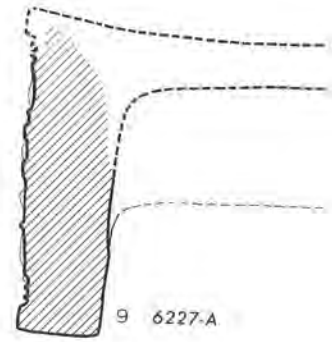
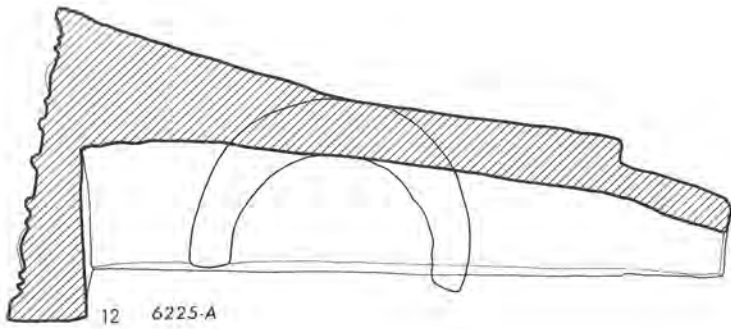
6 6133-D



7 6138-B



8 6134-A





9 6227-A



10 6241-A



11 6225-C



12 6225-A



13 6282-F



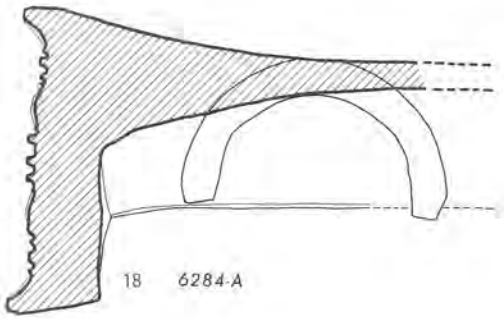
14 6282-A



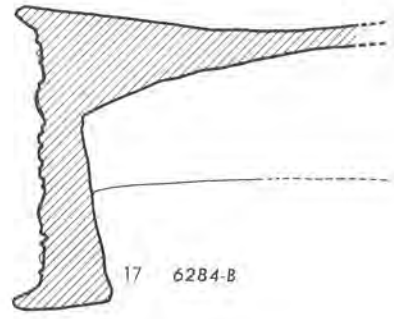
15 6282-E



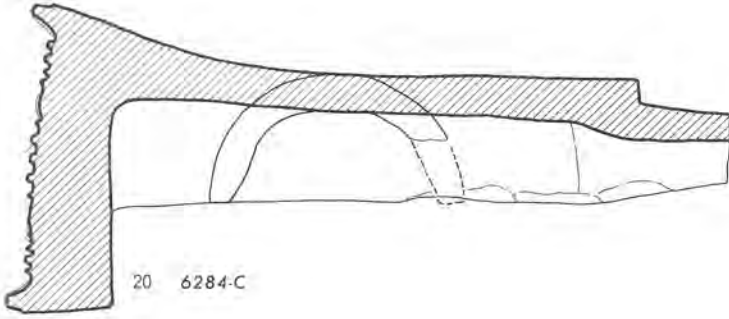
16 6282-Hc



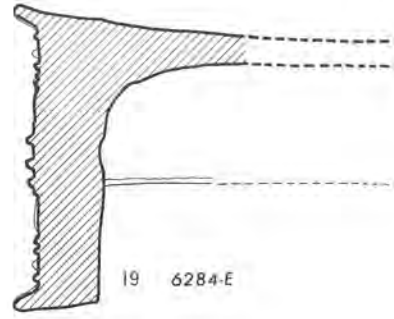
18 6284-A



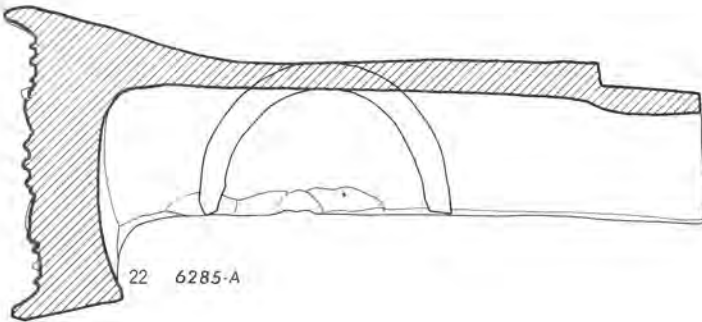
17 6284-B



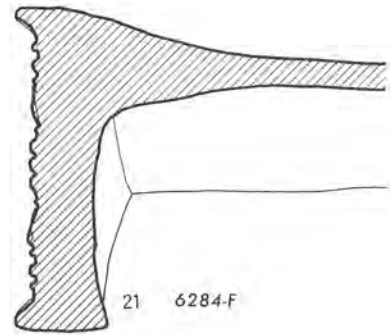
20 6284-C



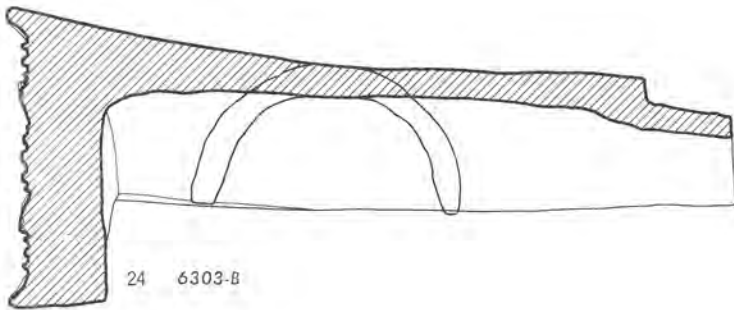
19 6284-E



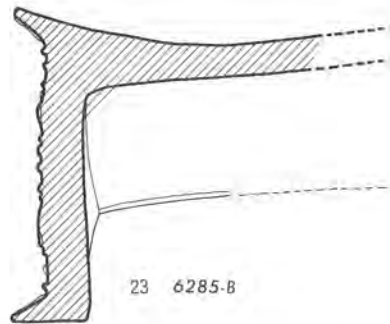
22 6285-A




21 6284-F



24 6303-B



23 6285-B





17 6284-B



18 6284-A



19 6284-F



20 6284-C



21 6284-F



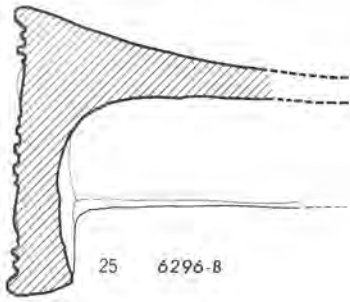
22 6285-B



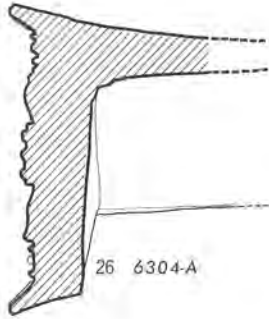
23 6285-A



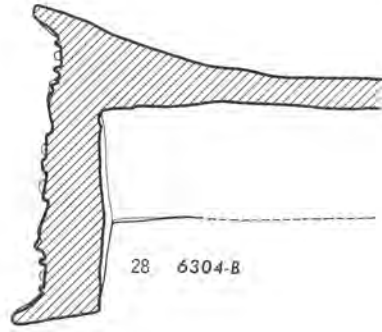
24 6303-B



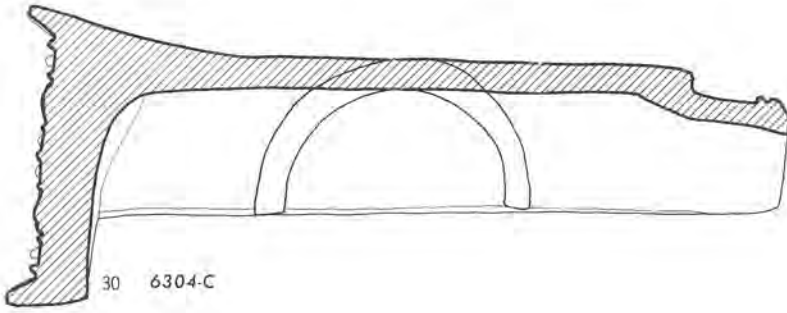
25 6296-B



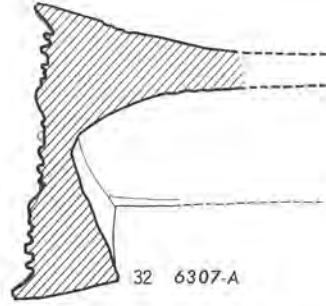
26 6304-A



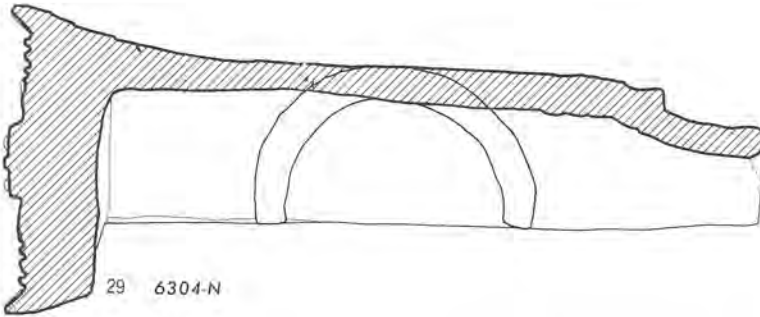
28 6304-B



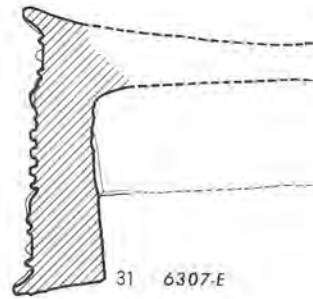
30 6304-C



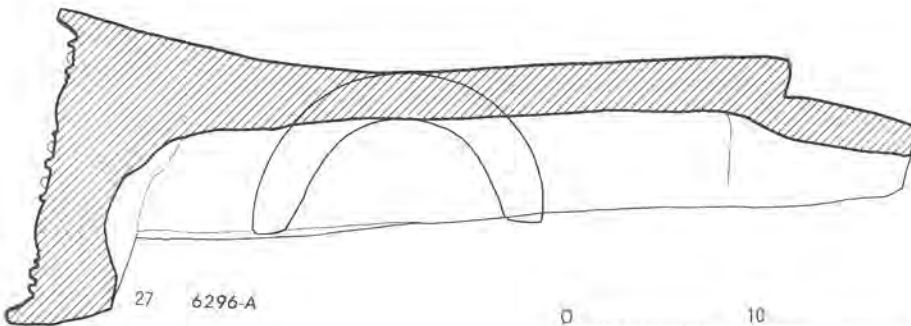
32 6307-A



29 6304-N



31 6307-E



27 6296-A





25 6296-B



26 6304-A



27 6296-A



28 6304-B



29 6304-N




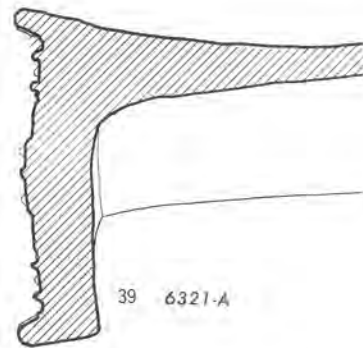
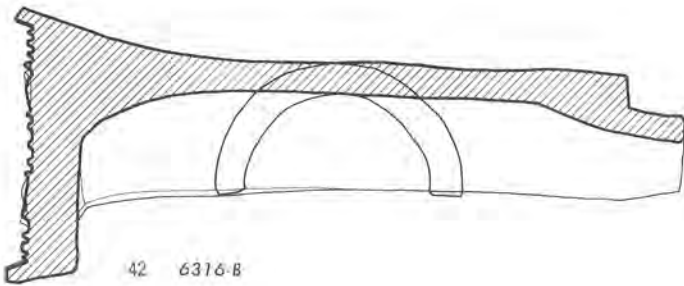
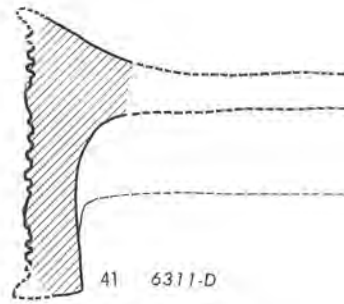

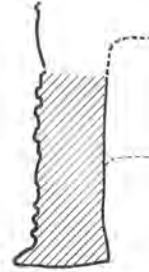
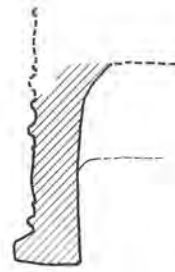
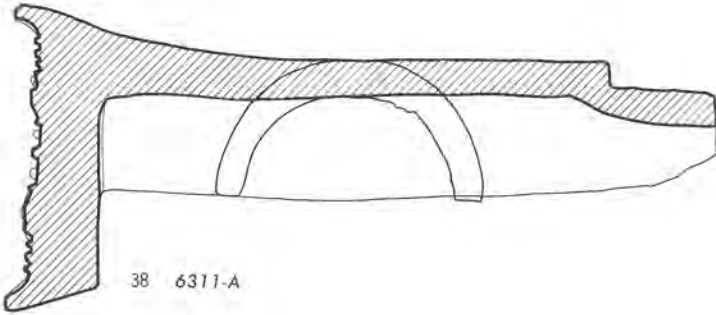
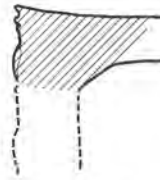
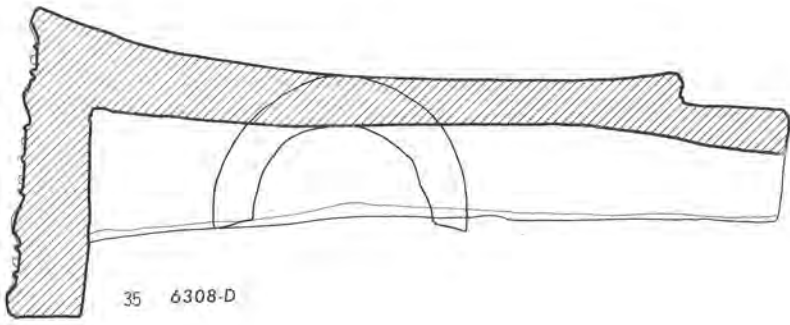
30 6304-C



31 6307-E



32 6307-A





34 6311-E



35 6308-D



36 6320-Ab



38 6311-A



39 6321-A



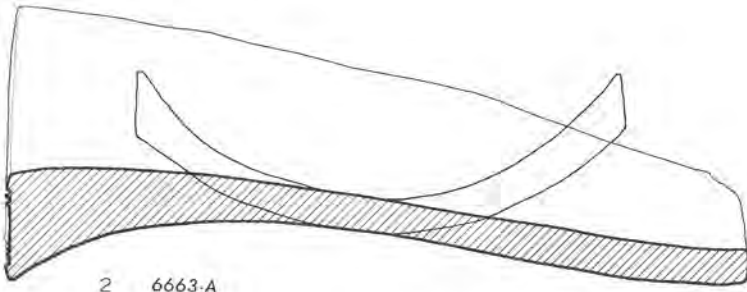
40 6311-B



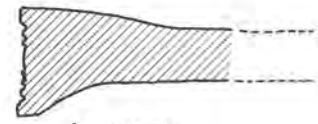
41 6311-D



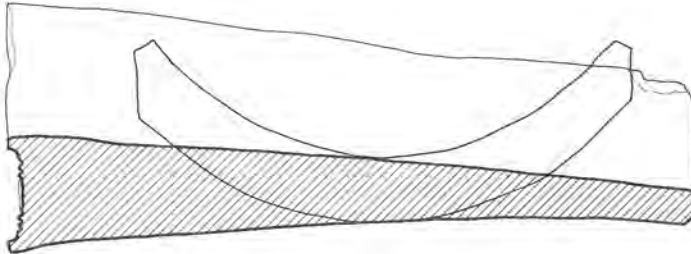
42 6316-B



2 6663-A



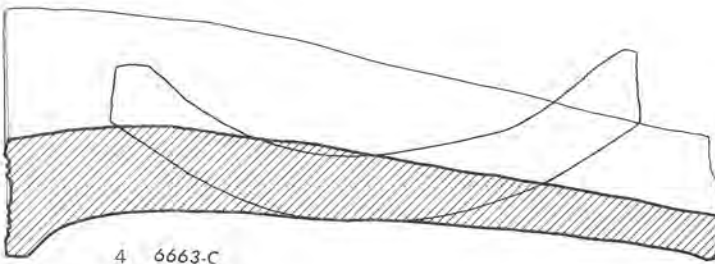
1 6669-A



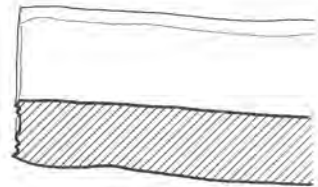
6 6663-B



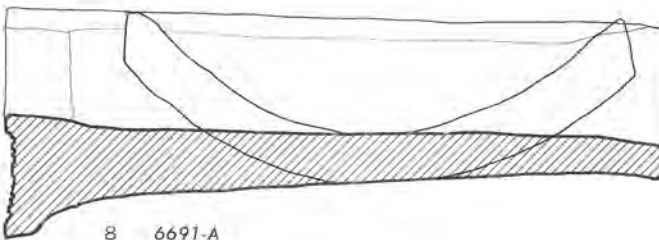
3 6704-A



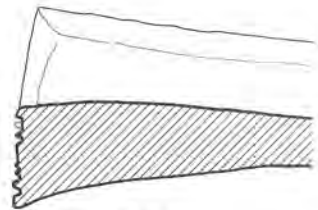
4 6663-C



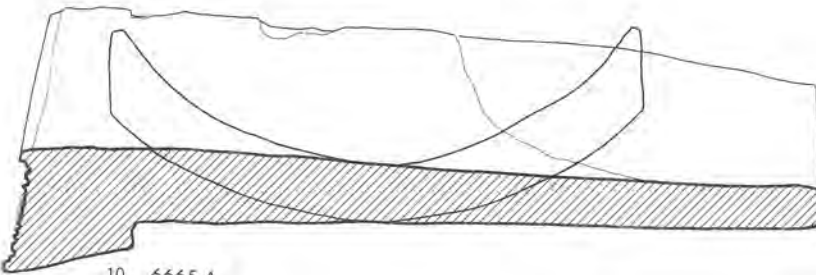
6719-A



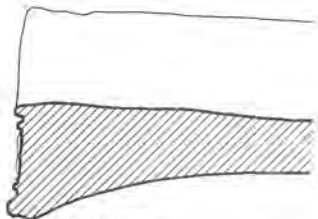
8 6691-A



7 6710-A



10 6665-A



9 6739-A





1 6691-A



2 6663-A



3 6704-A



4 6663-C



5 6719-A



6 6663-B



7 6710-A



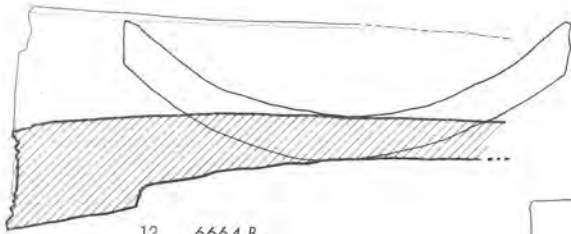
8 6691-A



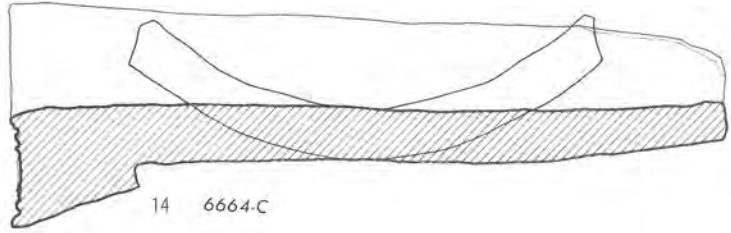
9 6739-A



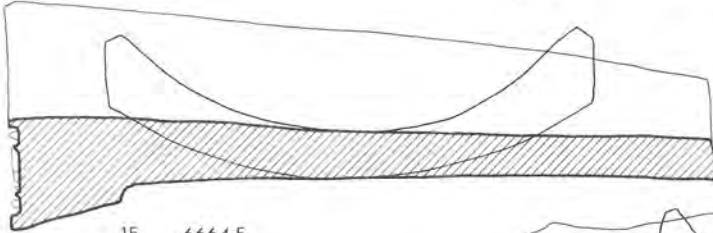
10 6665-A



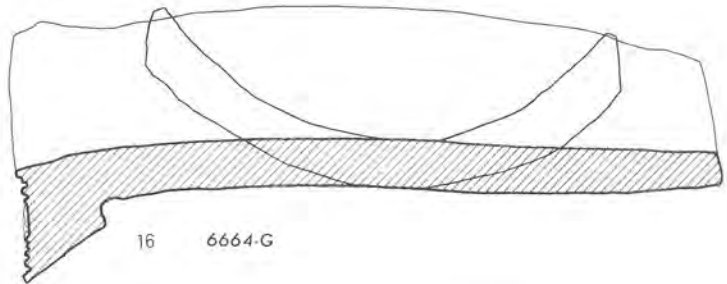
12 6664-B



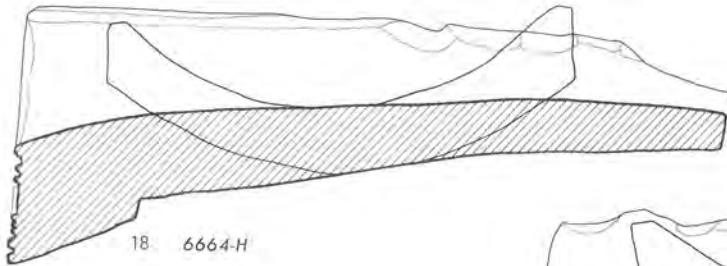
14 6664-C



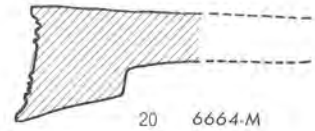
15 6664-F



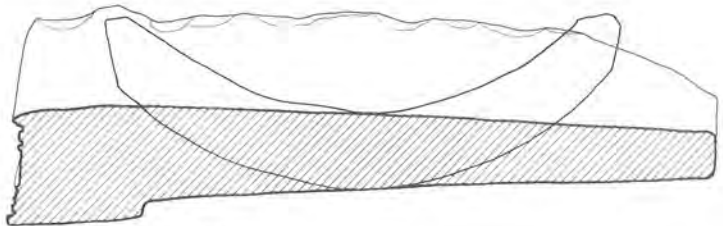
16 6664-G



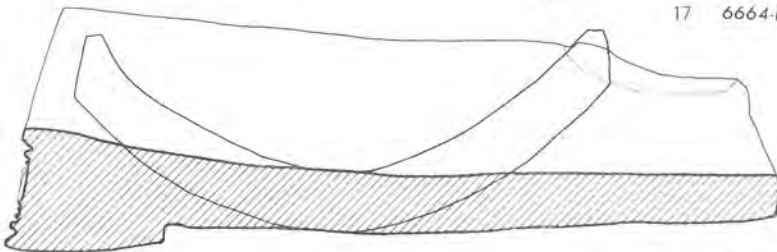
18 6664-H



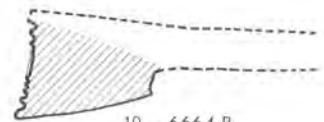
20 6664-M



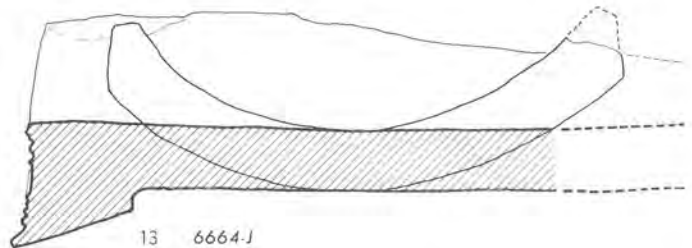
17 6664-I



11 6664-K



19 6664-P



13 6664-J





11 6664-K



12 6664-B



13 6664-L



14 6664-C



15 6664-F



16 6664-G



17 6664-I



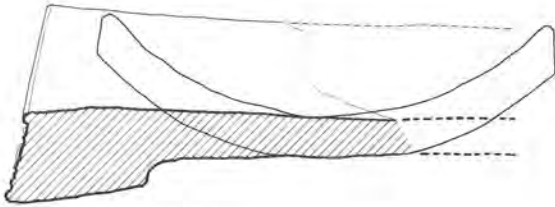
18 6664-H



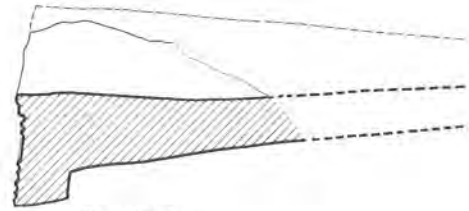
19 6664-P



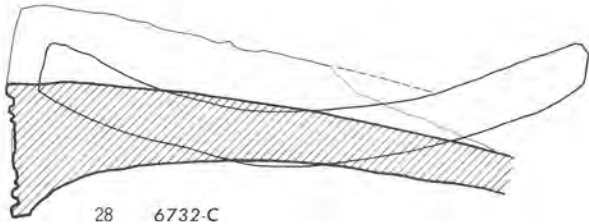
20 6664-M



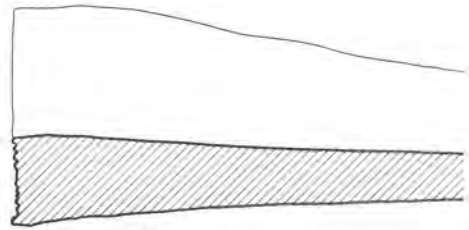
25 6668-A



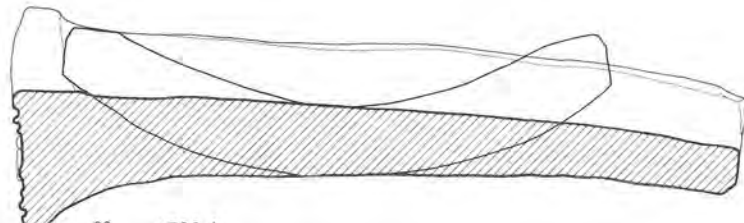
23 6663-F



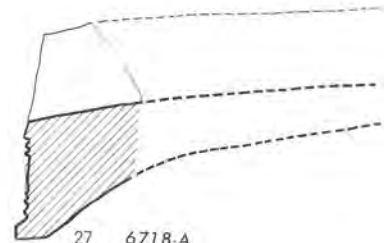
28 6732-C



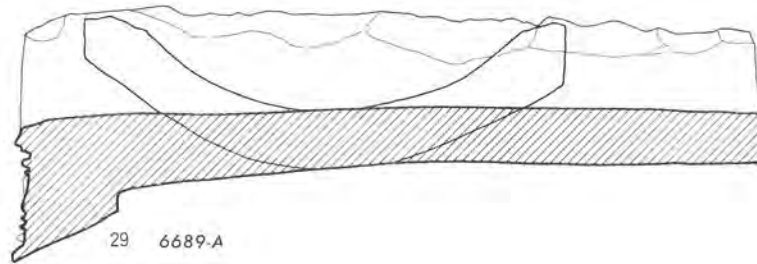
21 6688-A



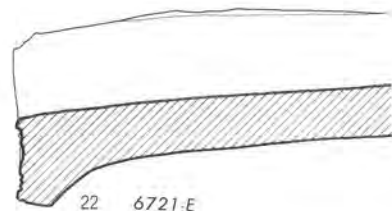
30 6732-A



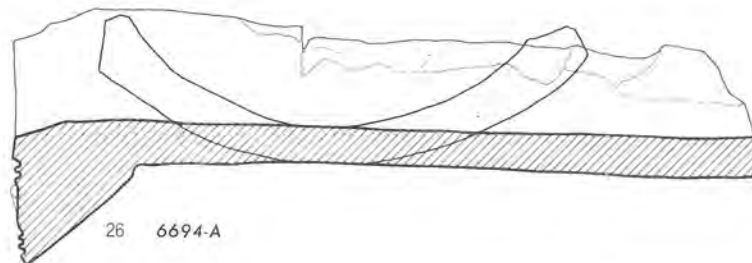
27 6718-A



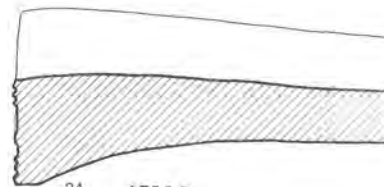
29 6689-A




22 6721-E



26 6694-A



24 6725-B





21 6688-A



22 6721-E



23 6668-F



24 6726-B



25 6668-A



26 6694-A



27 6718-A



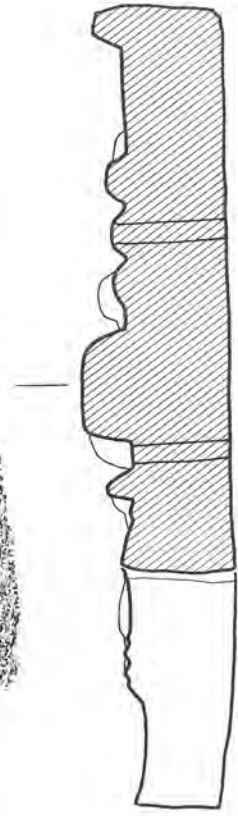

28 6732-C



29 6689-A



30 6732-A








1 : 3


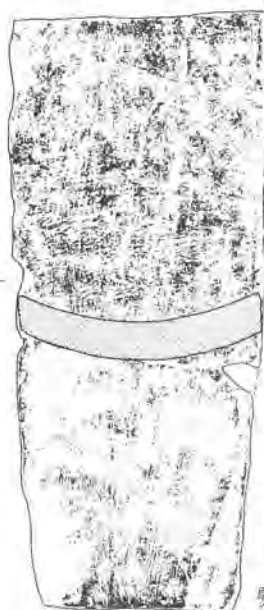
1





丸瓦

平瓦



面戸瓦

裂斗瓦



隅木蓋瓦

長方埴

方埴





平瓦



丸瓦



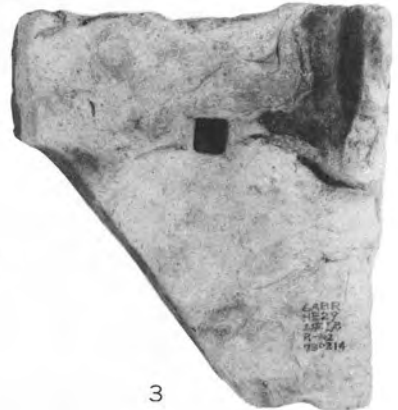

1



2



面戸瓦




3



慰斗瓦

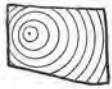
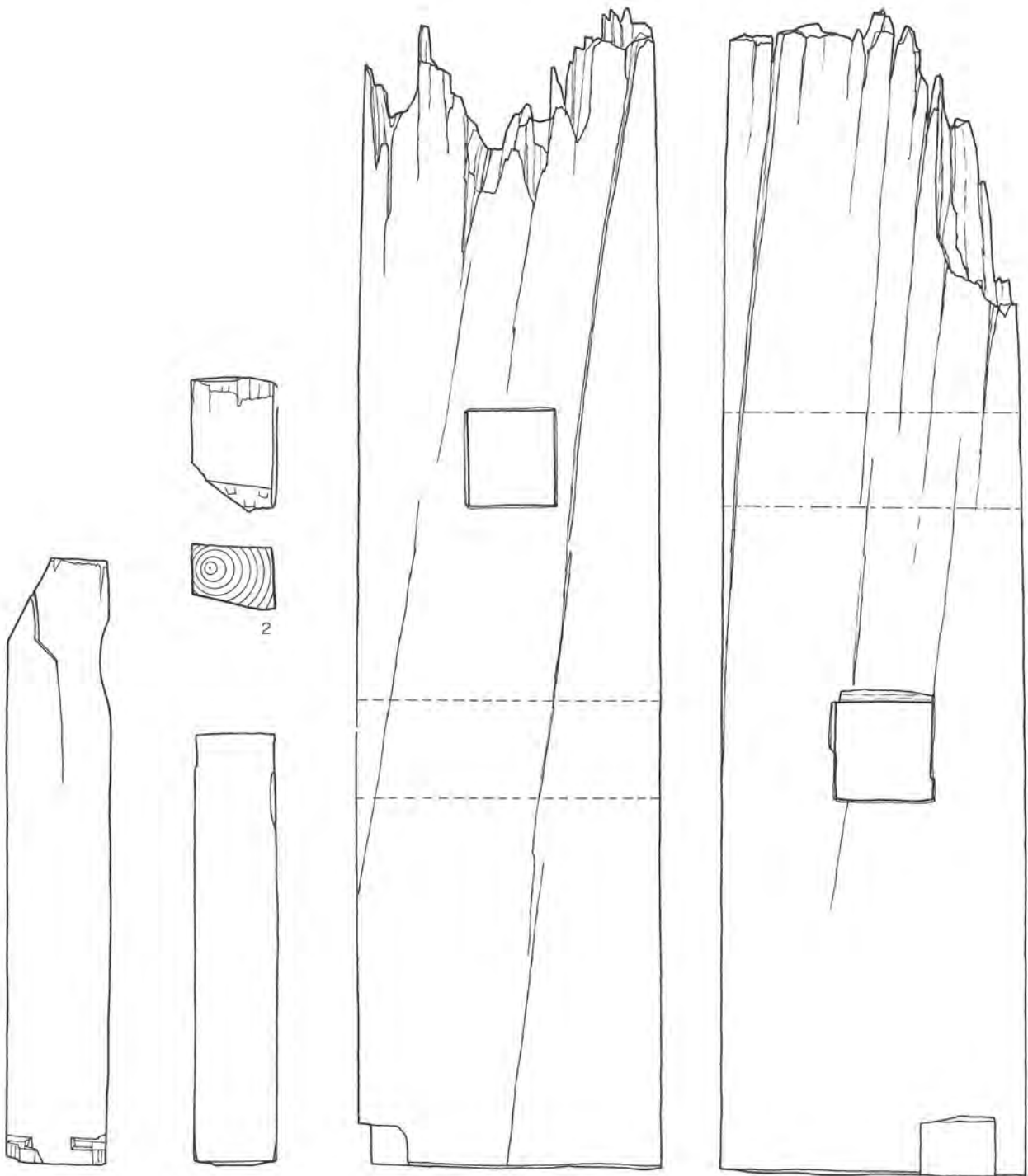


長方埴




方埴





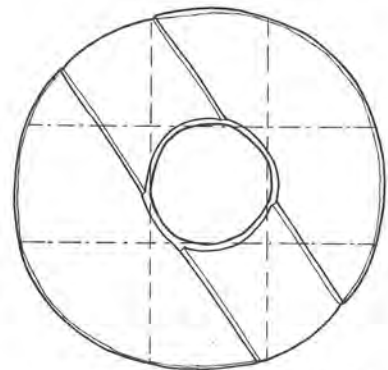
2



1-2



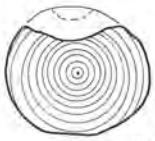
1-3



1-1



SB7802二四柱穴



36

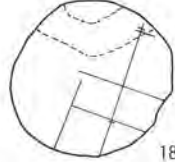
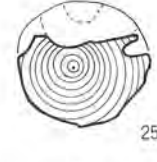
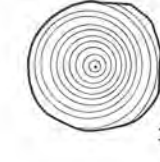
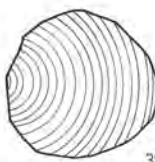
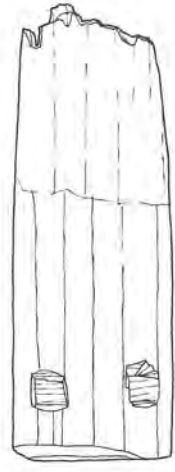
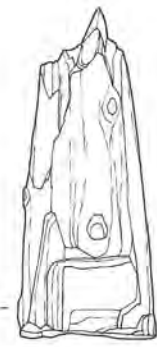
38

35

22

28

9



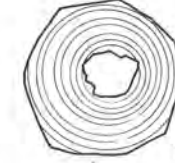
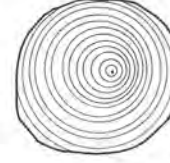
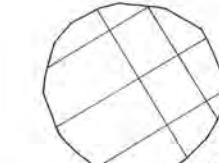
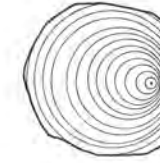
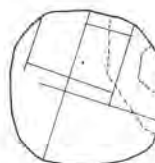
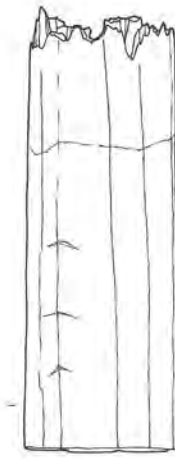
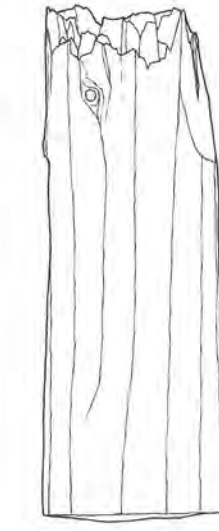

39

37

25

17

18



16

15

14

13

12





16



13



14



9



38



37



39



22



25



36




35



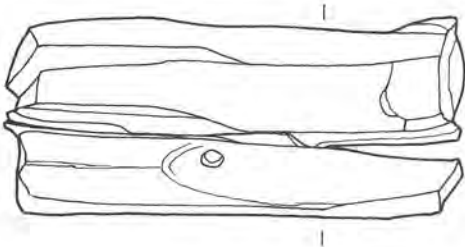
28



17

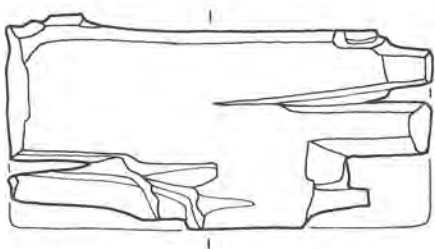


11

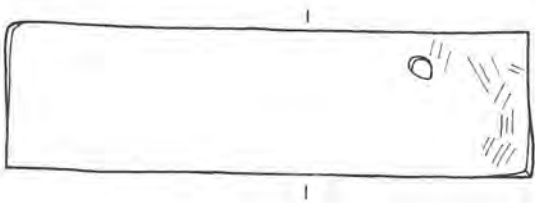


32

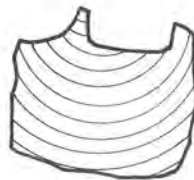
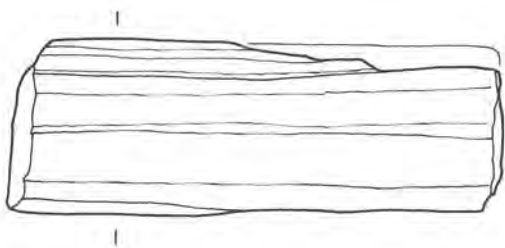
33



30

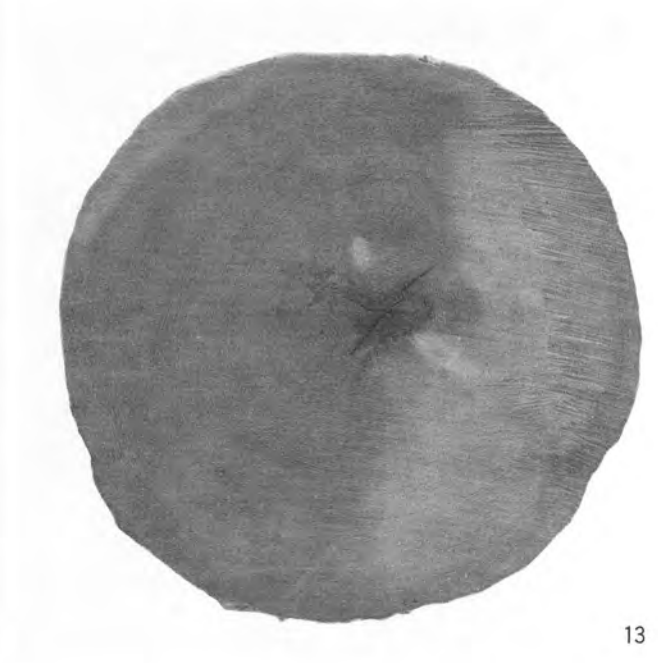


40

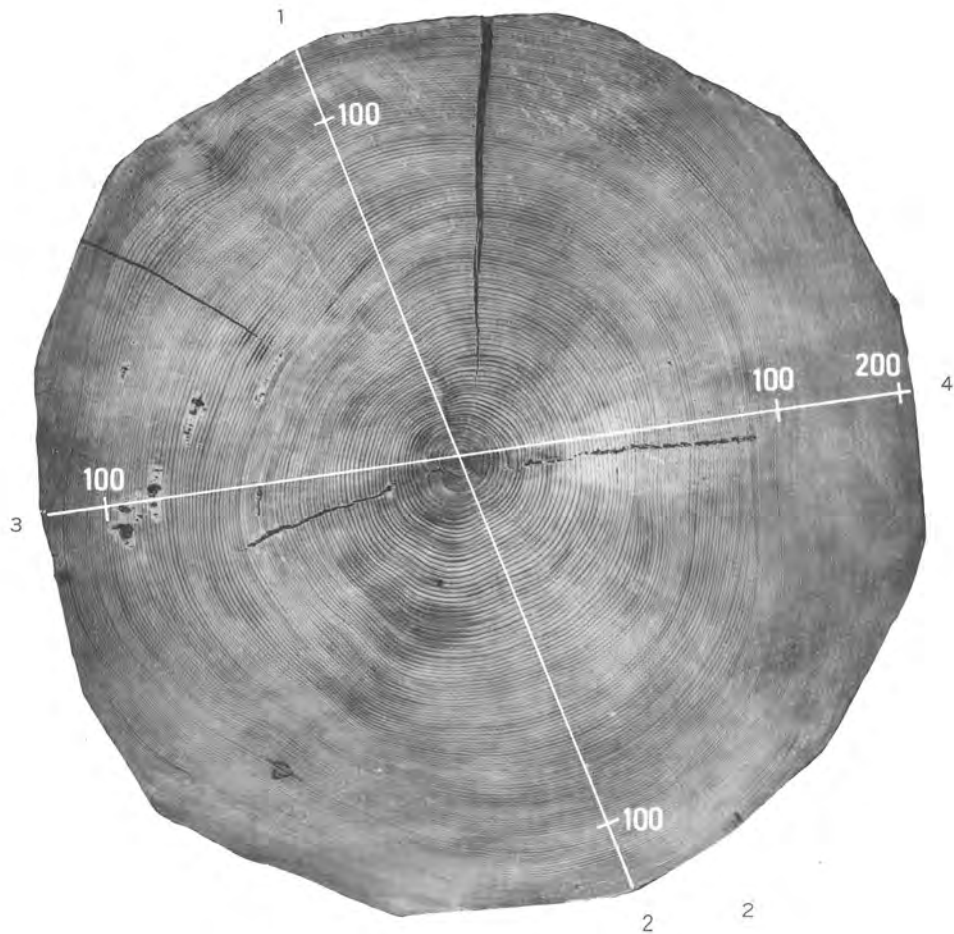



31

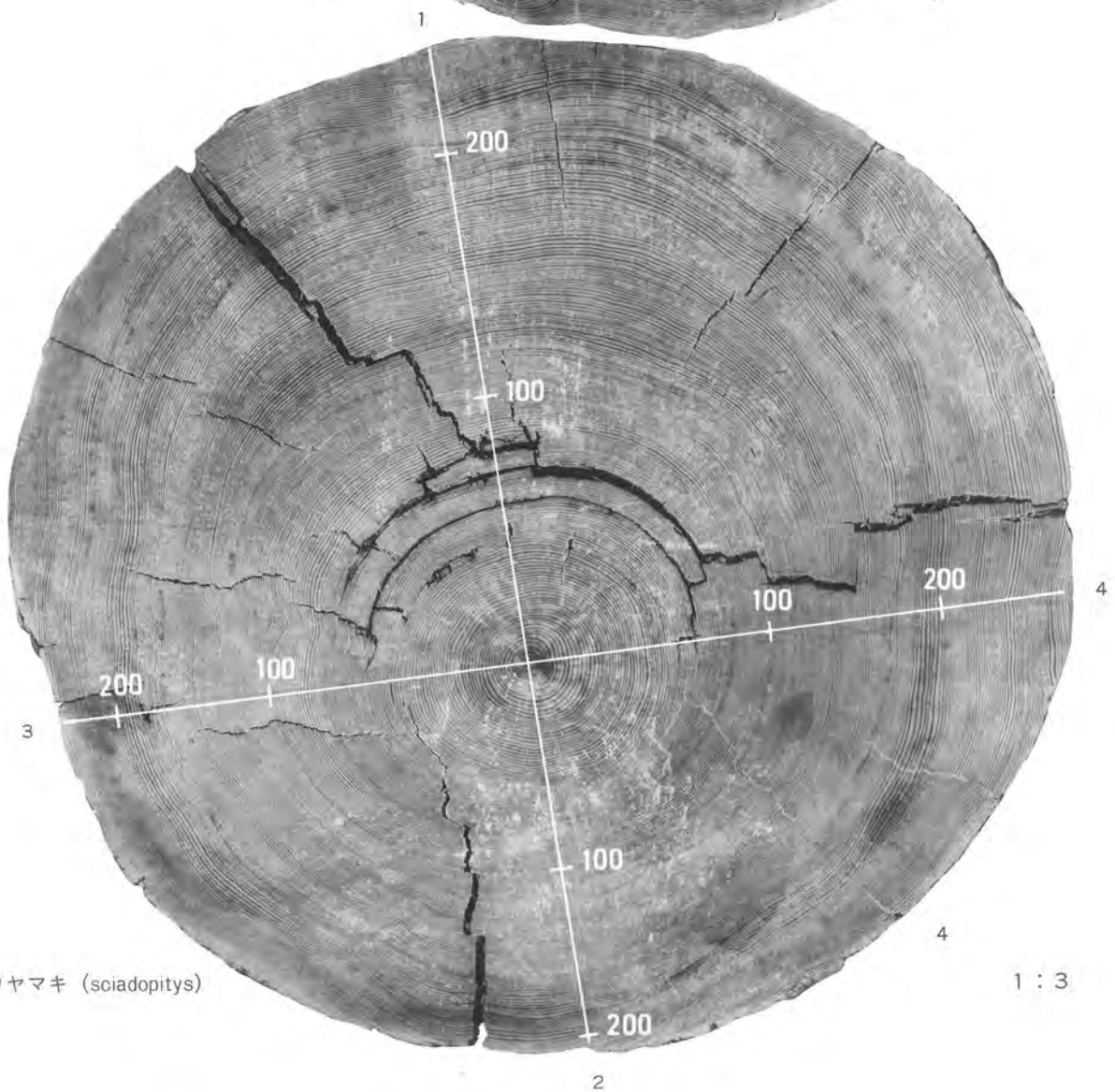
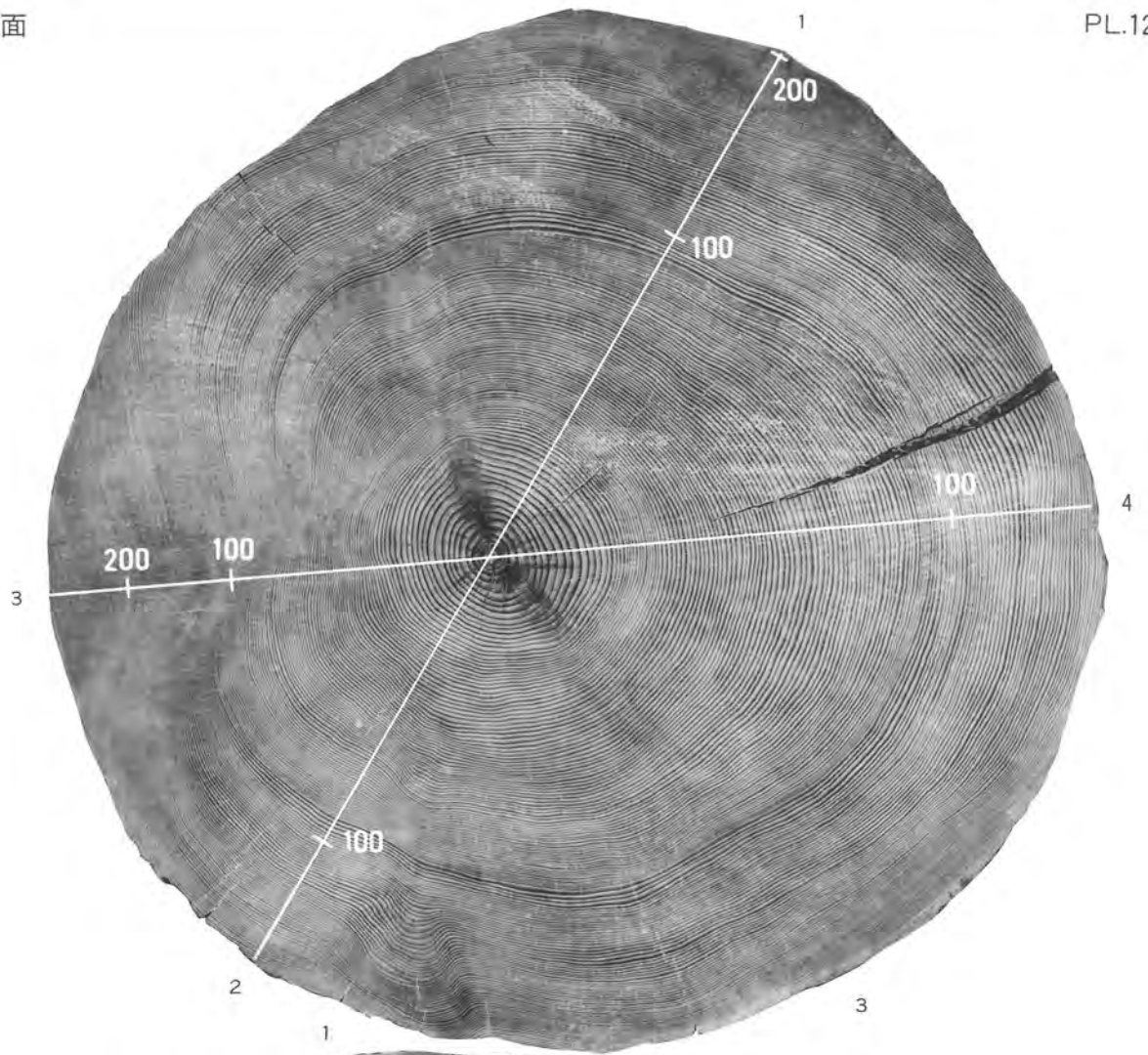




柱根 13:鋸切断 12・14:手斧切断 1 : 6
 礎板 30~33:SB6660 40:SB3768 1 : 10

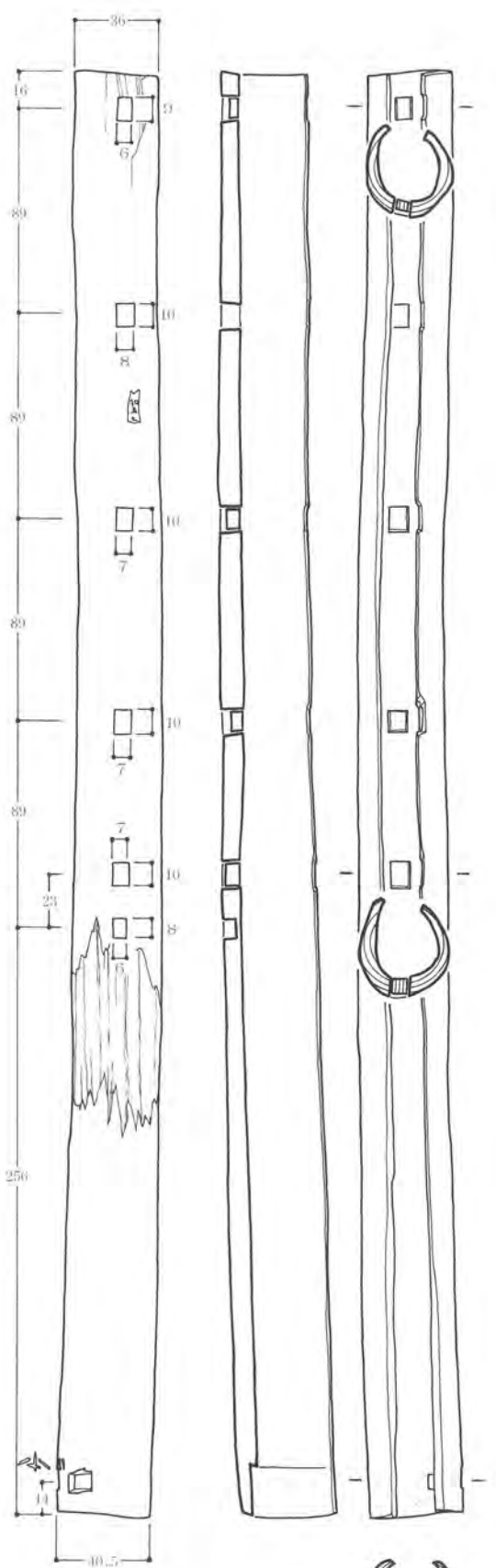
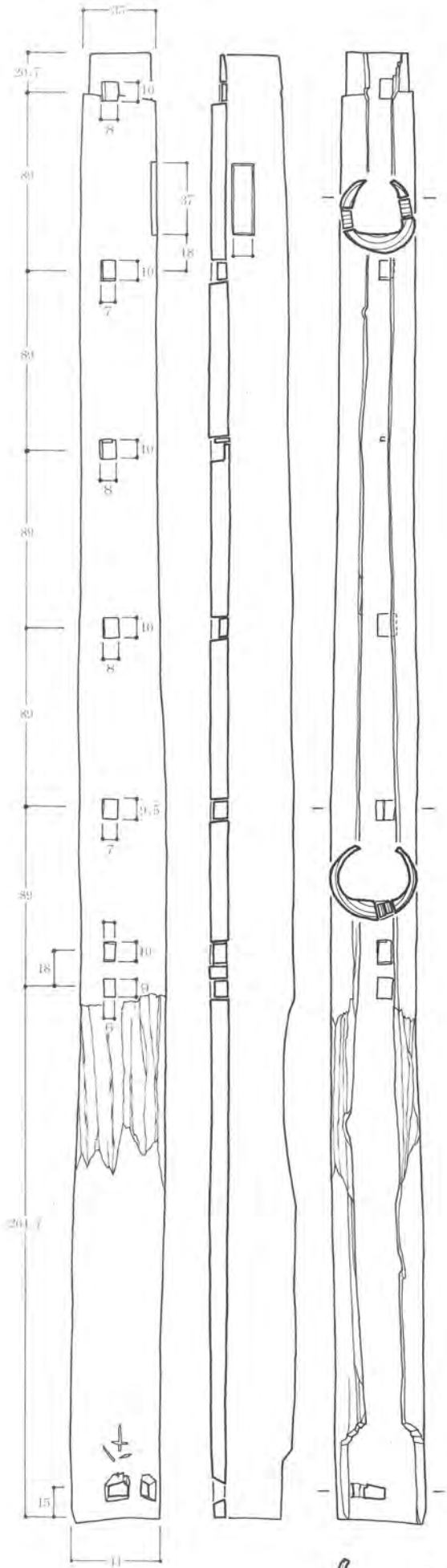


ヒノキ (chamaecyparis)



コウヤマキ (sciadopitys)

1 : 3







16



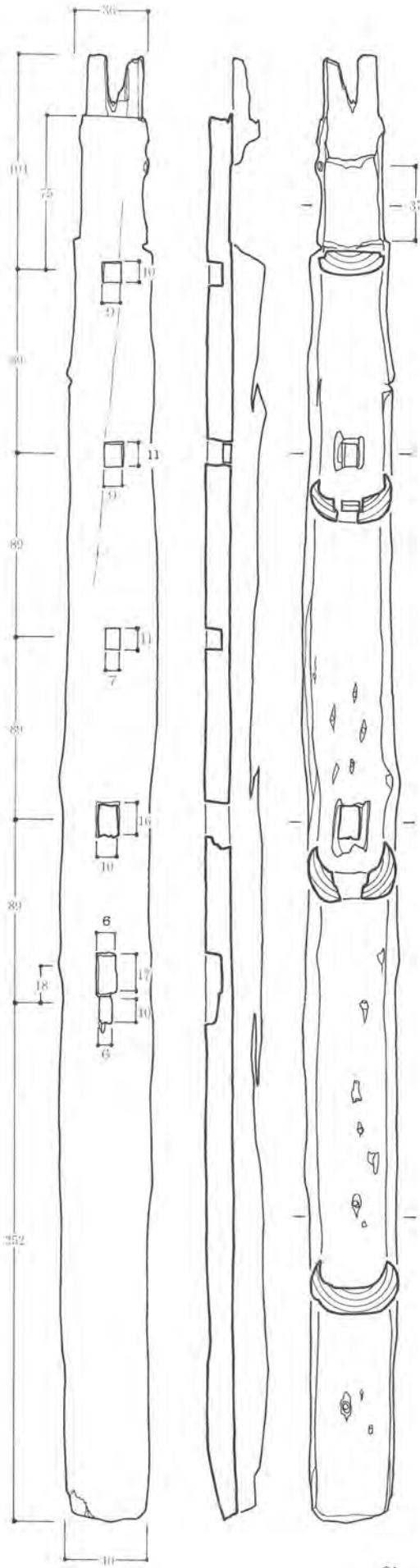
17



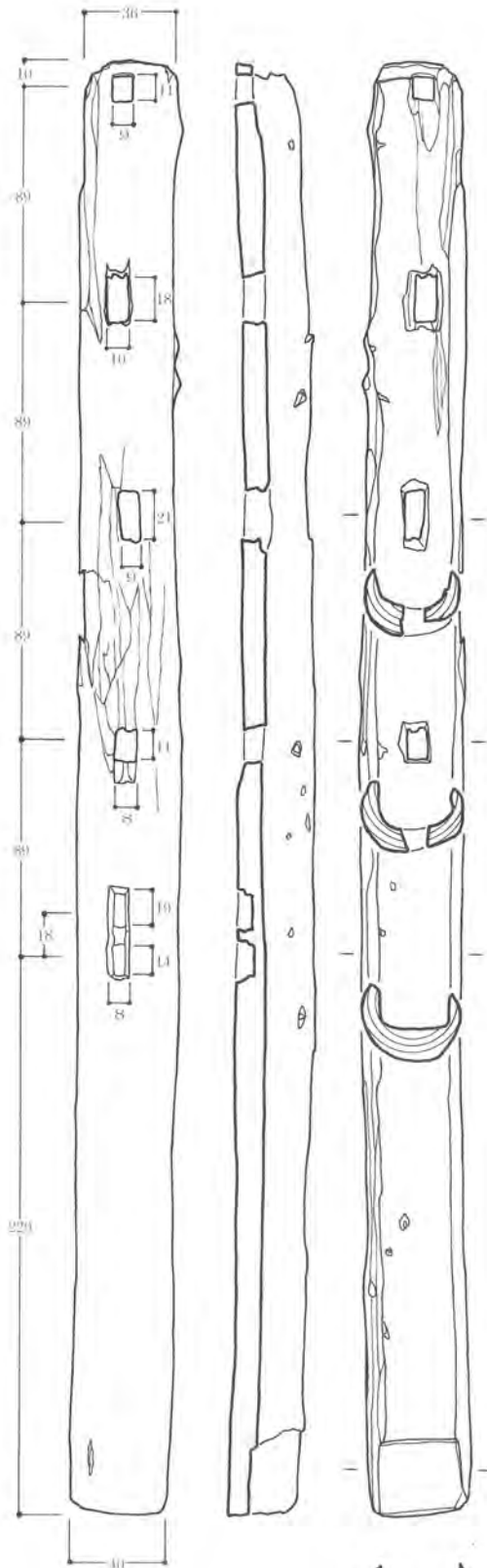
17



16



24




23





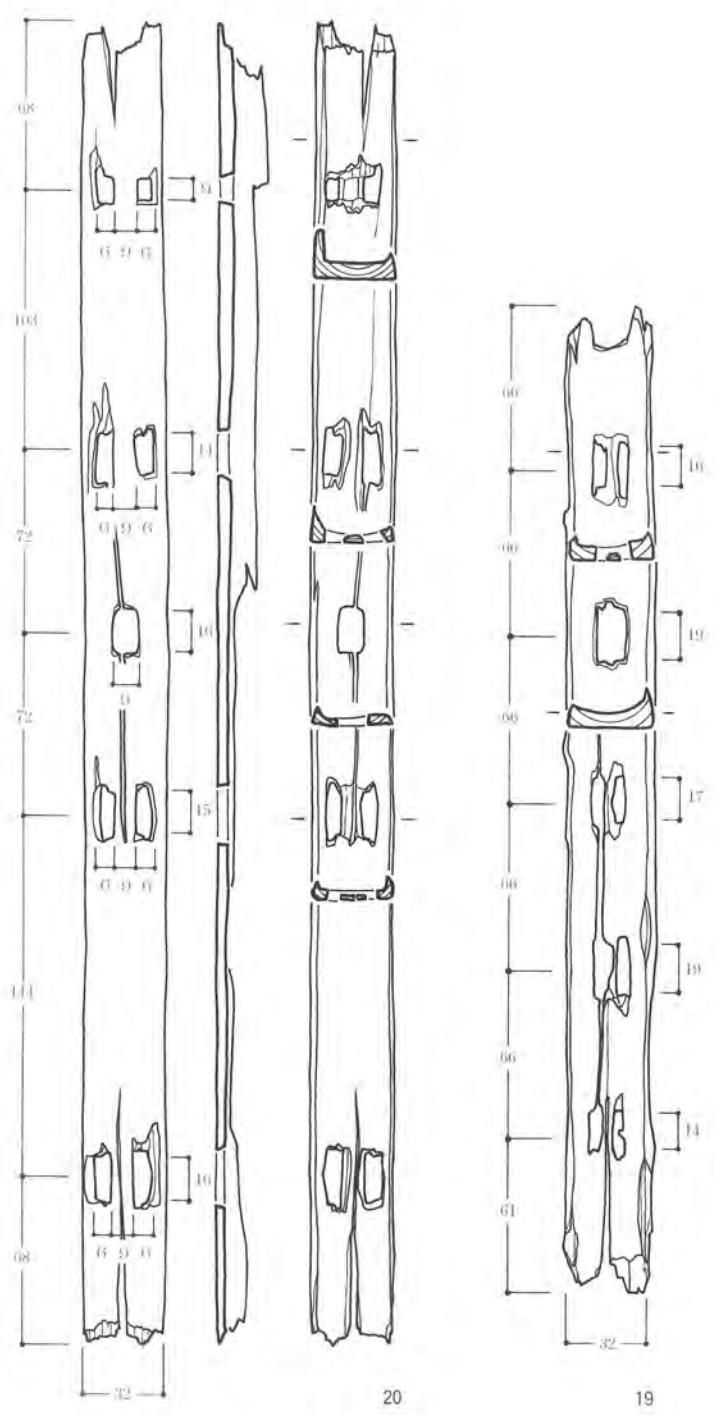
24



23



20



木樋細部



貫穴 17



間渡穴 16



PL.124

刻書 16



間渡穴 17



エツリ穴 20



刻書 17



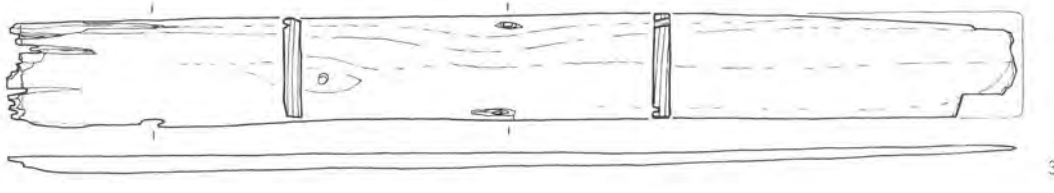
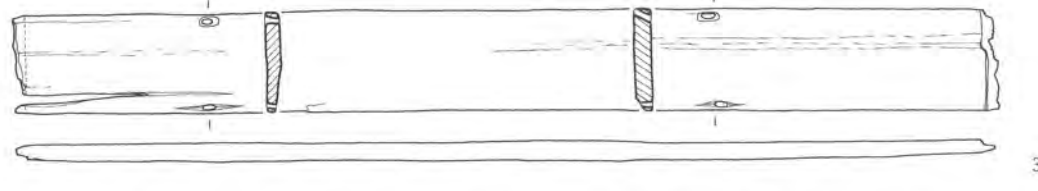

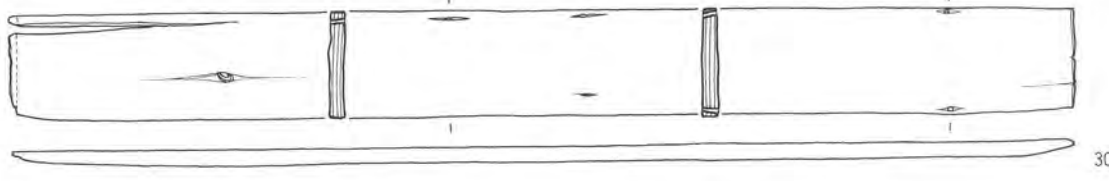
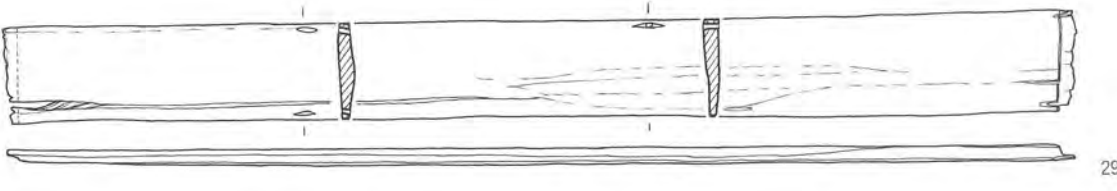
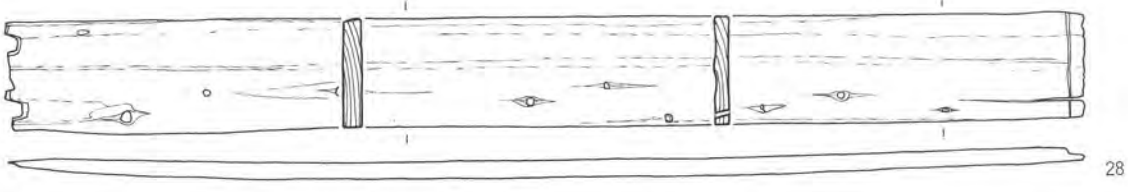

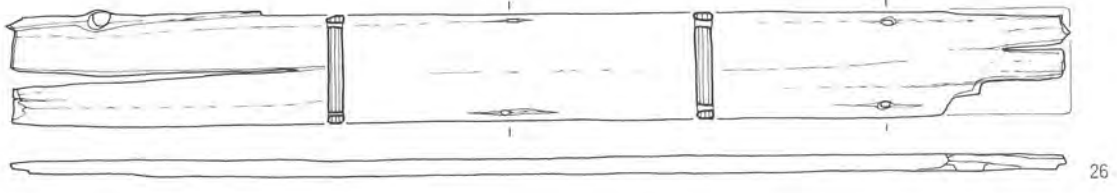
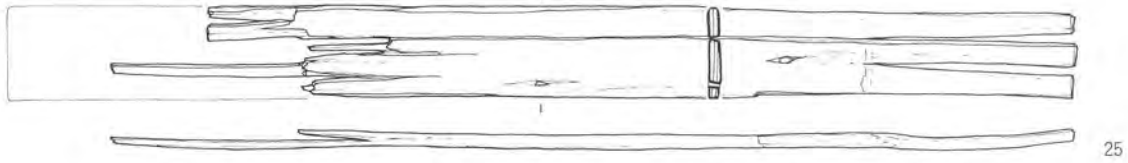
間渡穴 17



柄穴 20



刻書 16





2



3



4



5



6



7



8



9

1 : 20



1 第4段北



2 第4段南



3 第4段西



4 第4段東



5 第2段北




6 第2段南




7 第2段西



8 第2段東




1 第3段板枠




2 第4段板枠




3 墨書番付




1





2



3





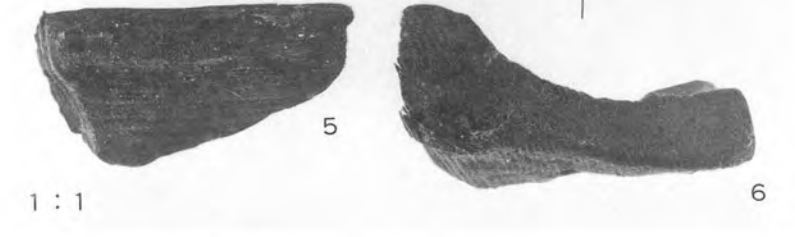







4



5

1 井戸枠転用時の仕口, 2 同左組上
 3 当初仕口痕跡, 4 同左組上
 5 木口の状況








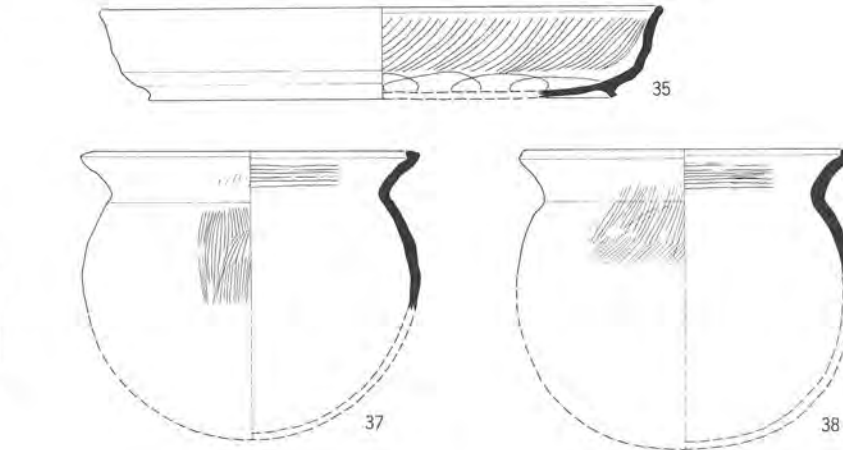
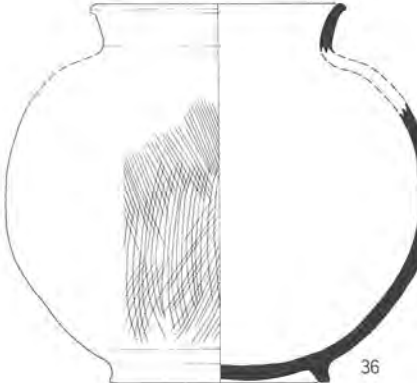
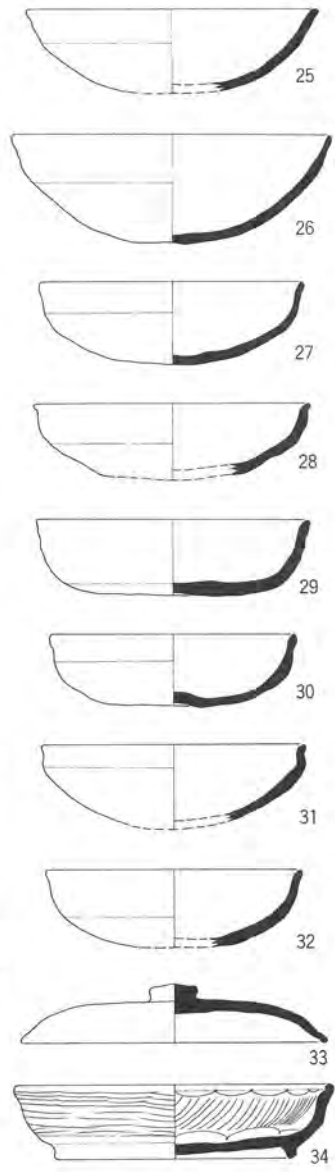
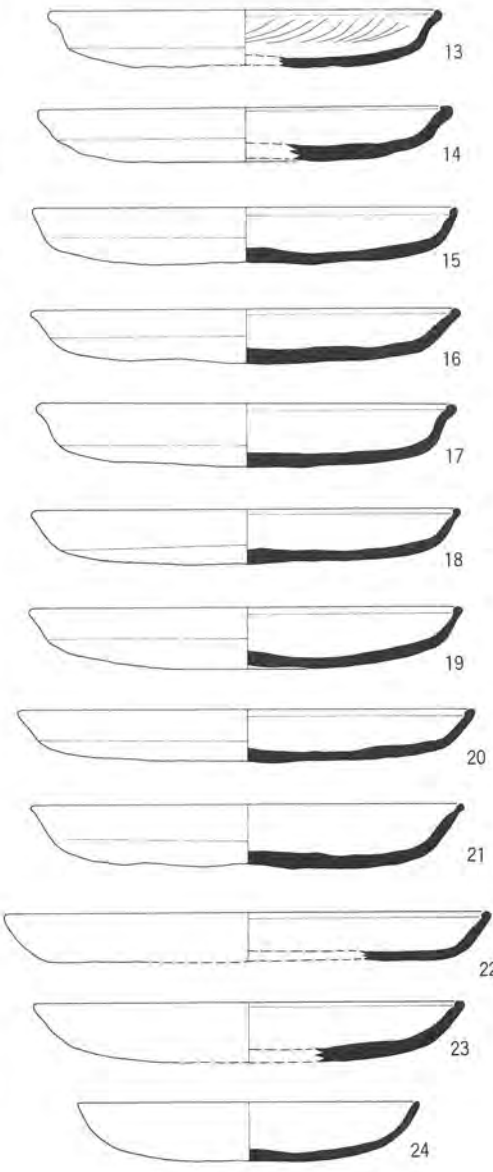
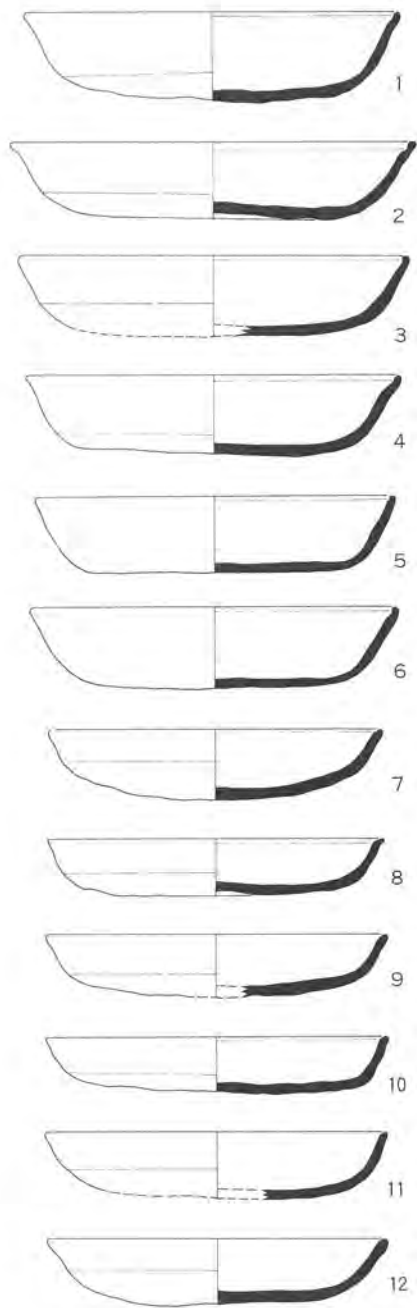
礎石 1



礎足 2



版築土





33



1



34



4



26



5



25



6



31



24



28



9



8



27



16



29



21



30



22

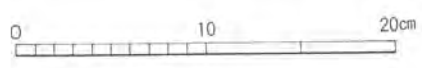
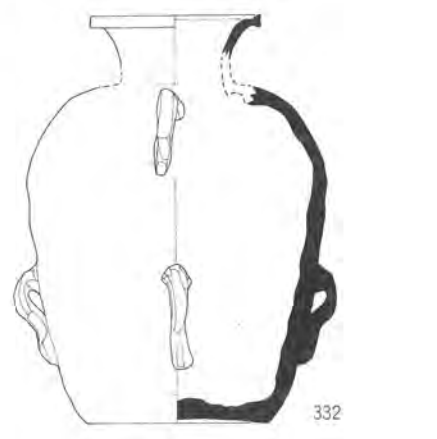
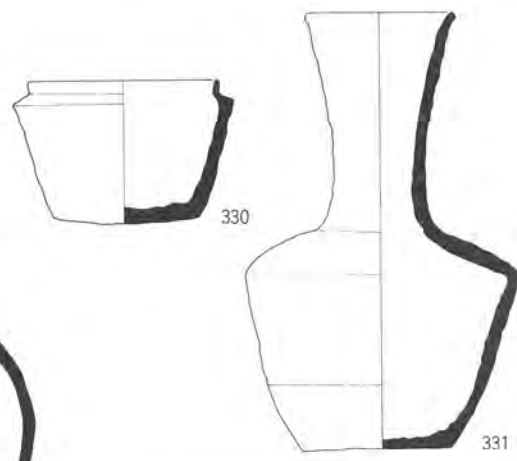
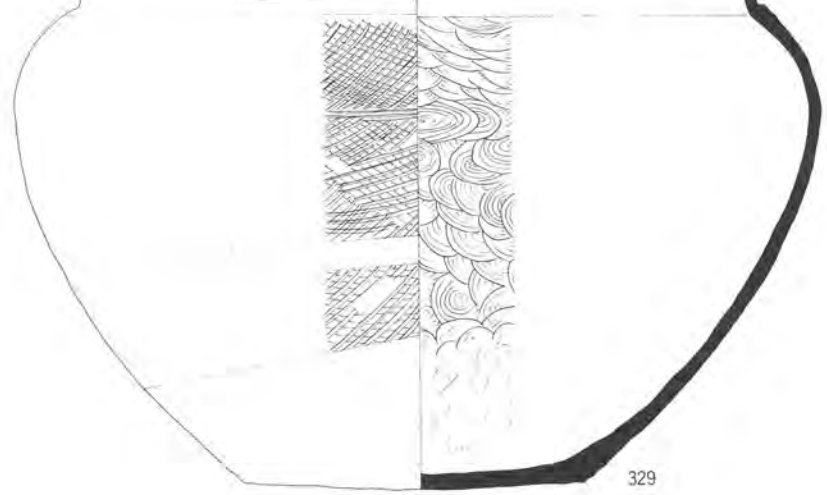
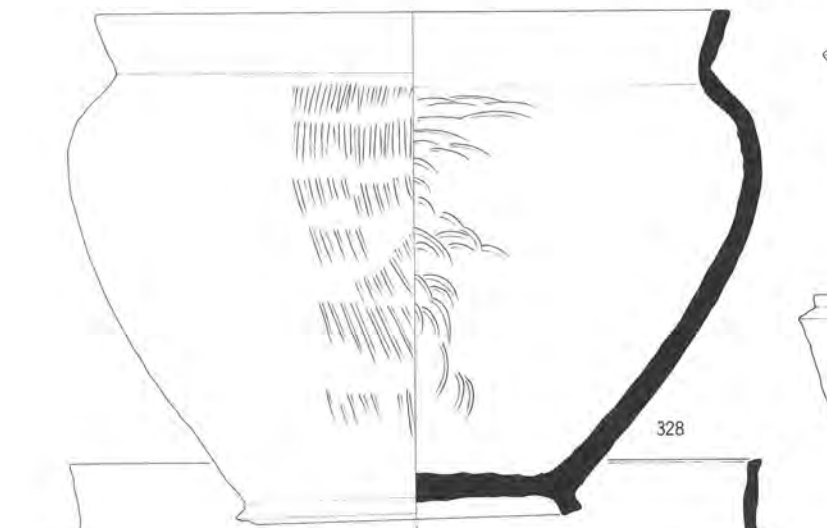
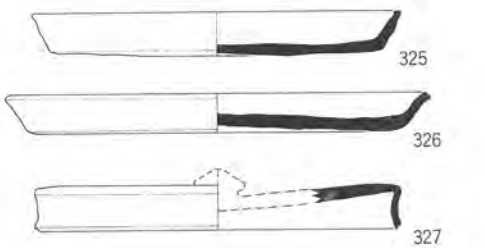
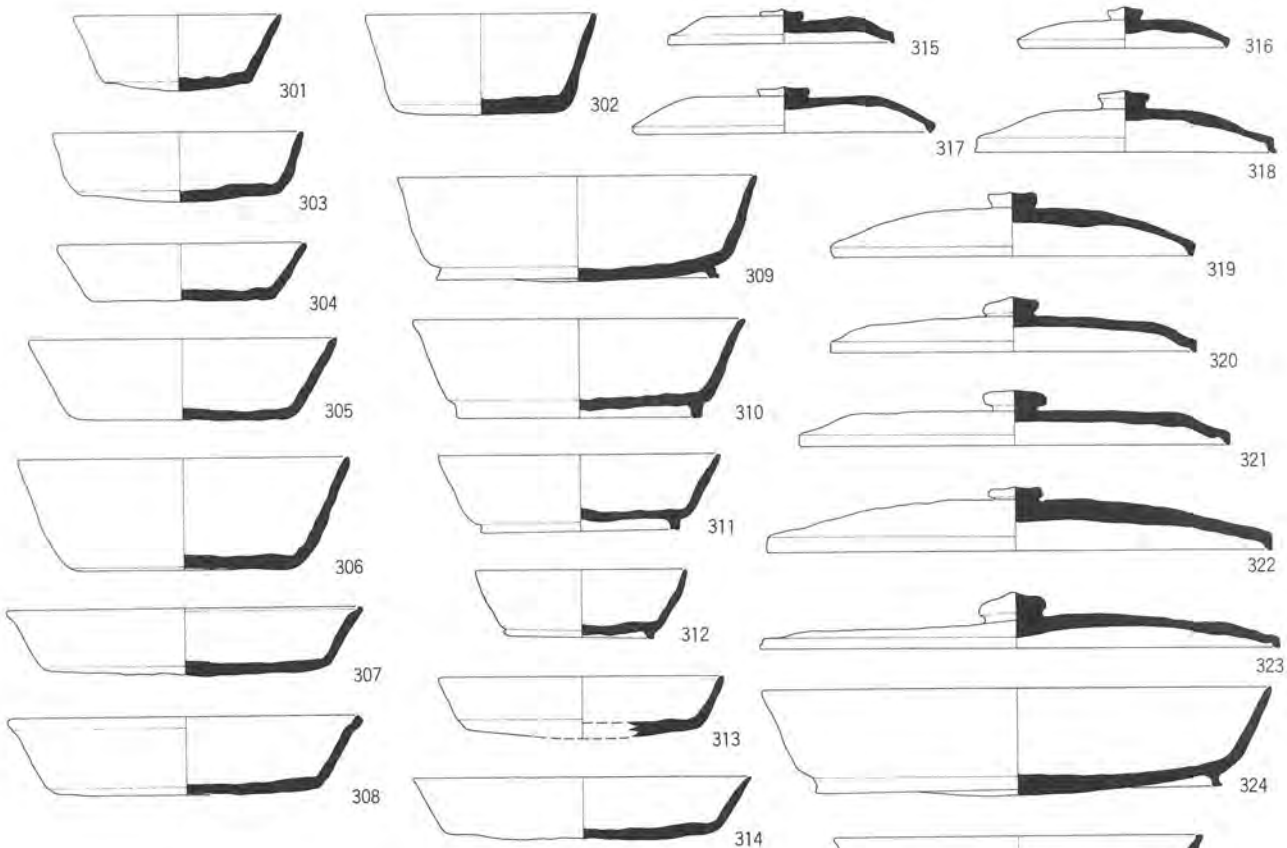


32



35

1 : 2.5





306



308



326



302



321



304



309



317



322



316



324



312



330



328

1 : 5



1 : 2.5

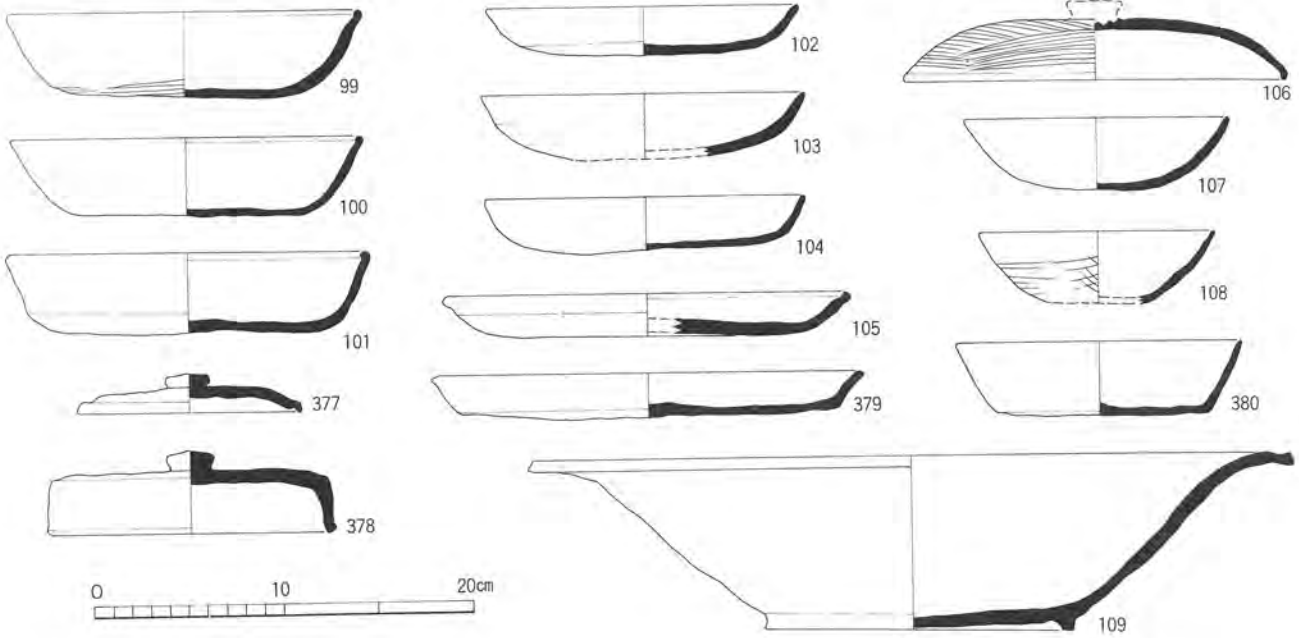
331



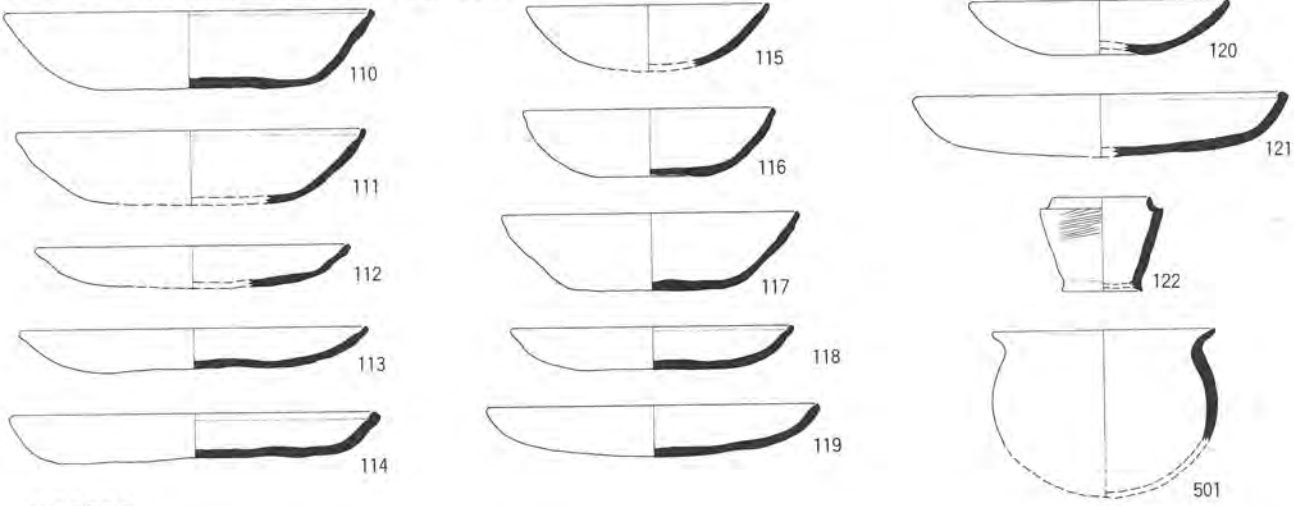
1 : 5

329

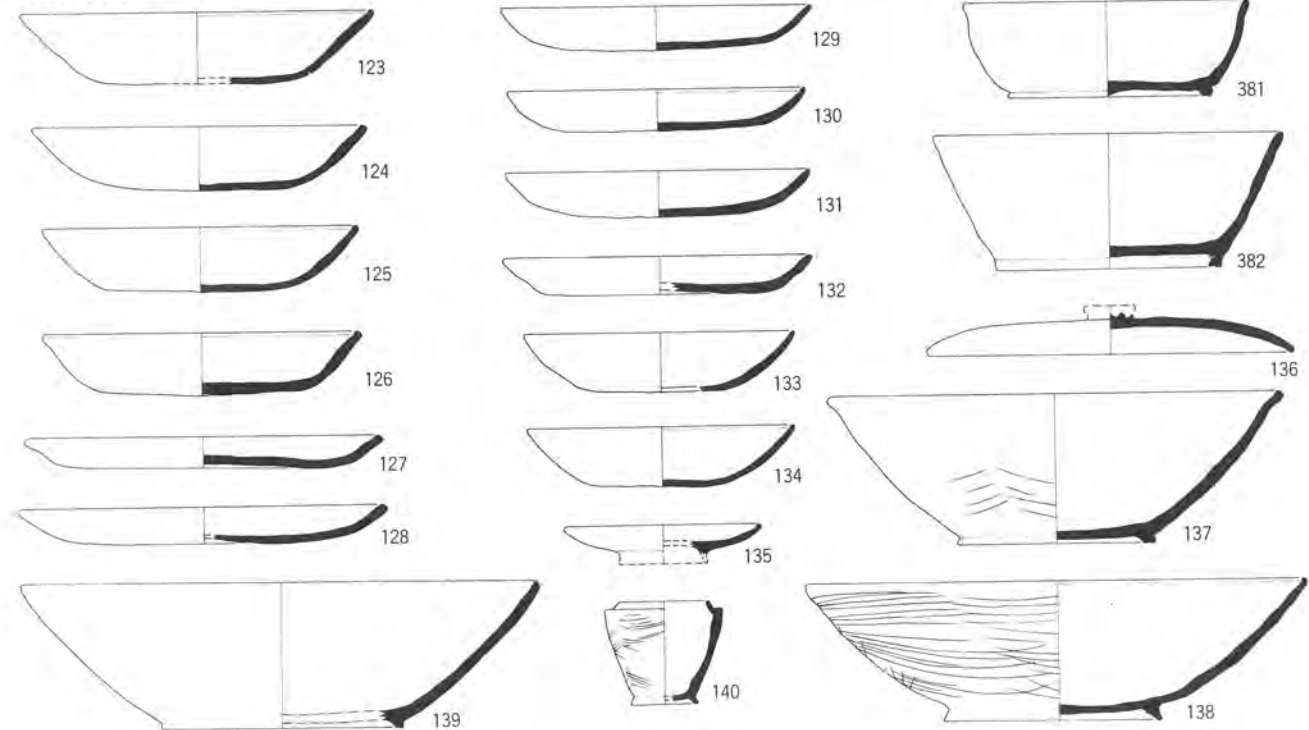
SB7150



SB6633 • SB6666 • SB7151 • SB7152



SB8224





377



379



380



110



381




99



378



114



115



136



116



106



117



137



113



122



140



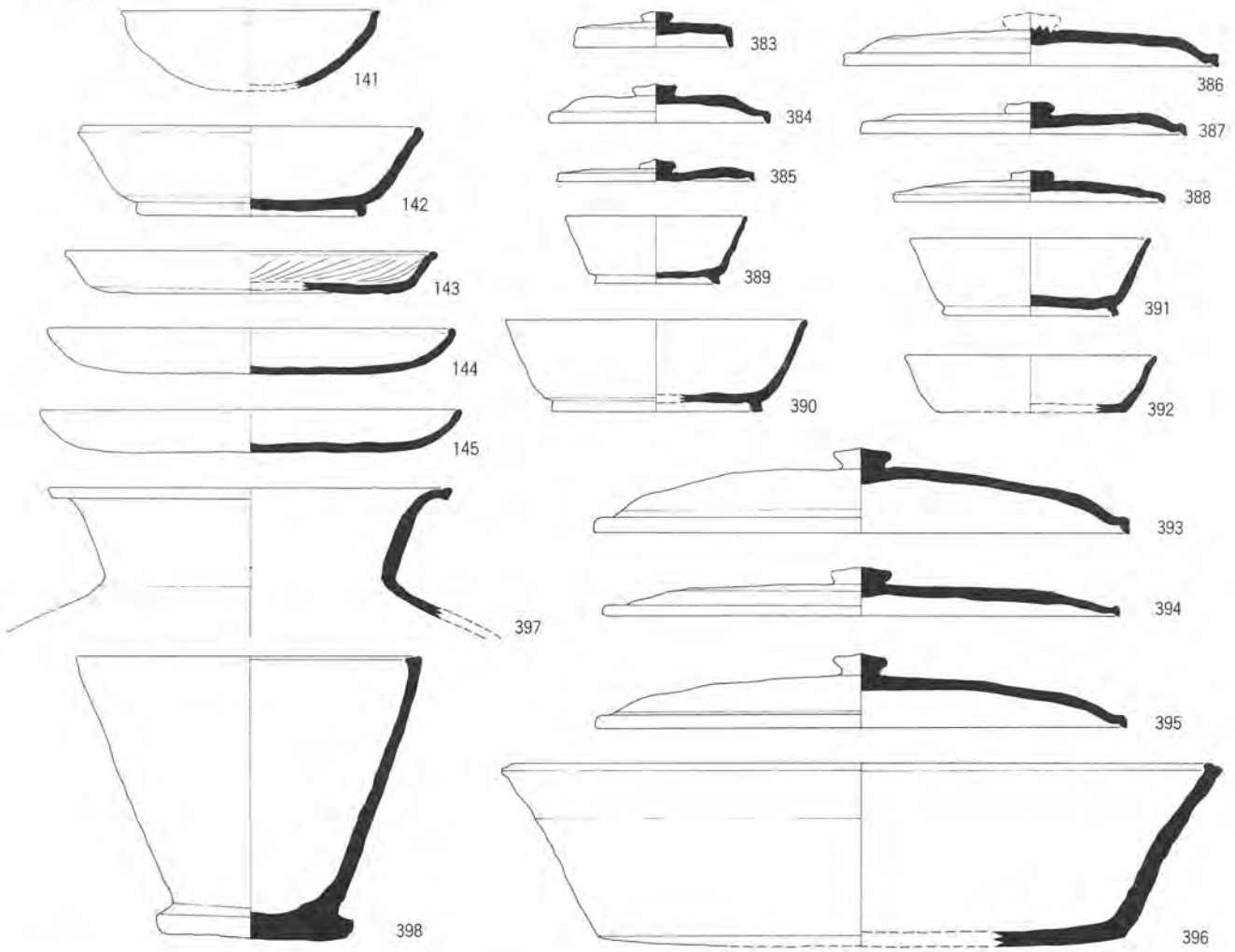
138



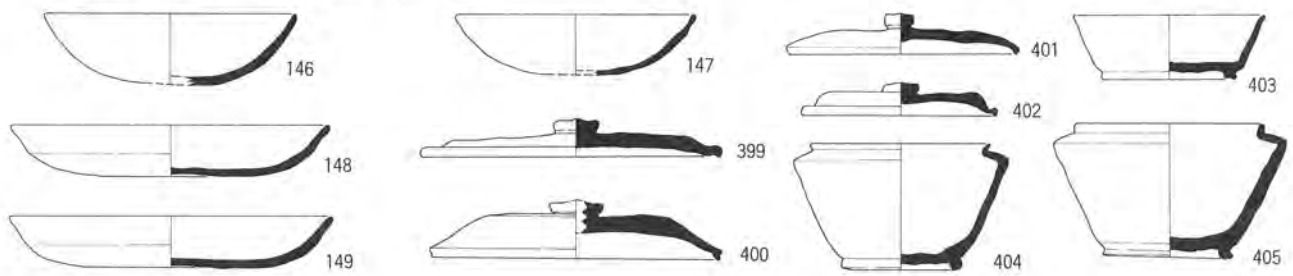
109

1 : 2.5

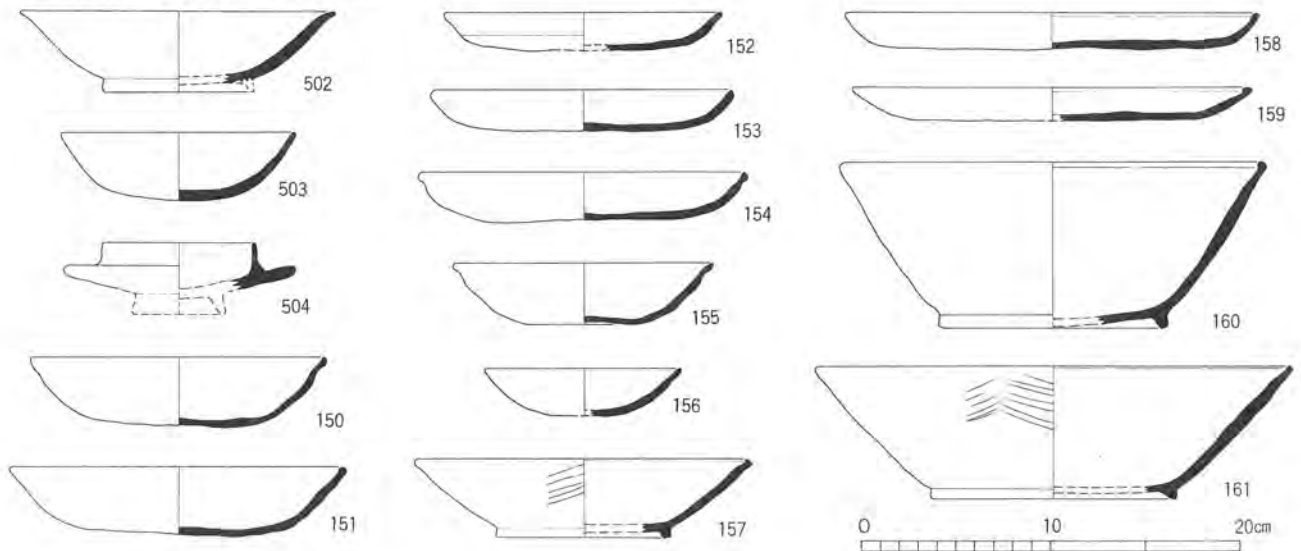
SK8212



SD8211 • SD8214 • SD8216 • SD8246



SD6631 • SD6633 • SD7175





503



145



146



144



150



387



153



390



154



392



398



405



383



394



402



403

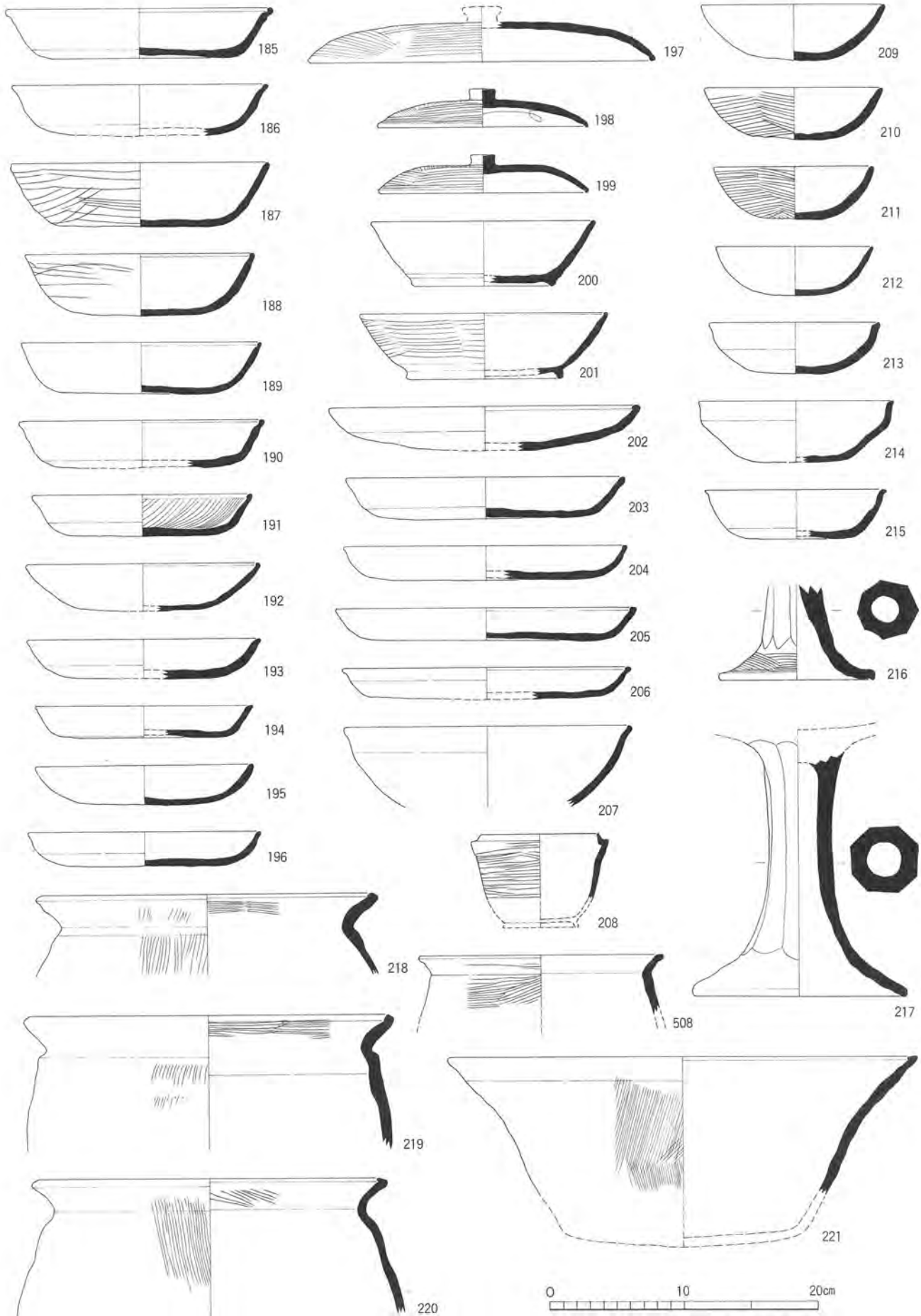


393



396

1 : 2.5





189



185



188



187



191



195



197



214



199



209



198



210



200



212



201



213



203



215



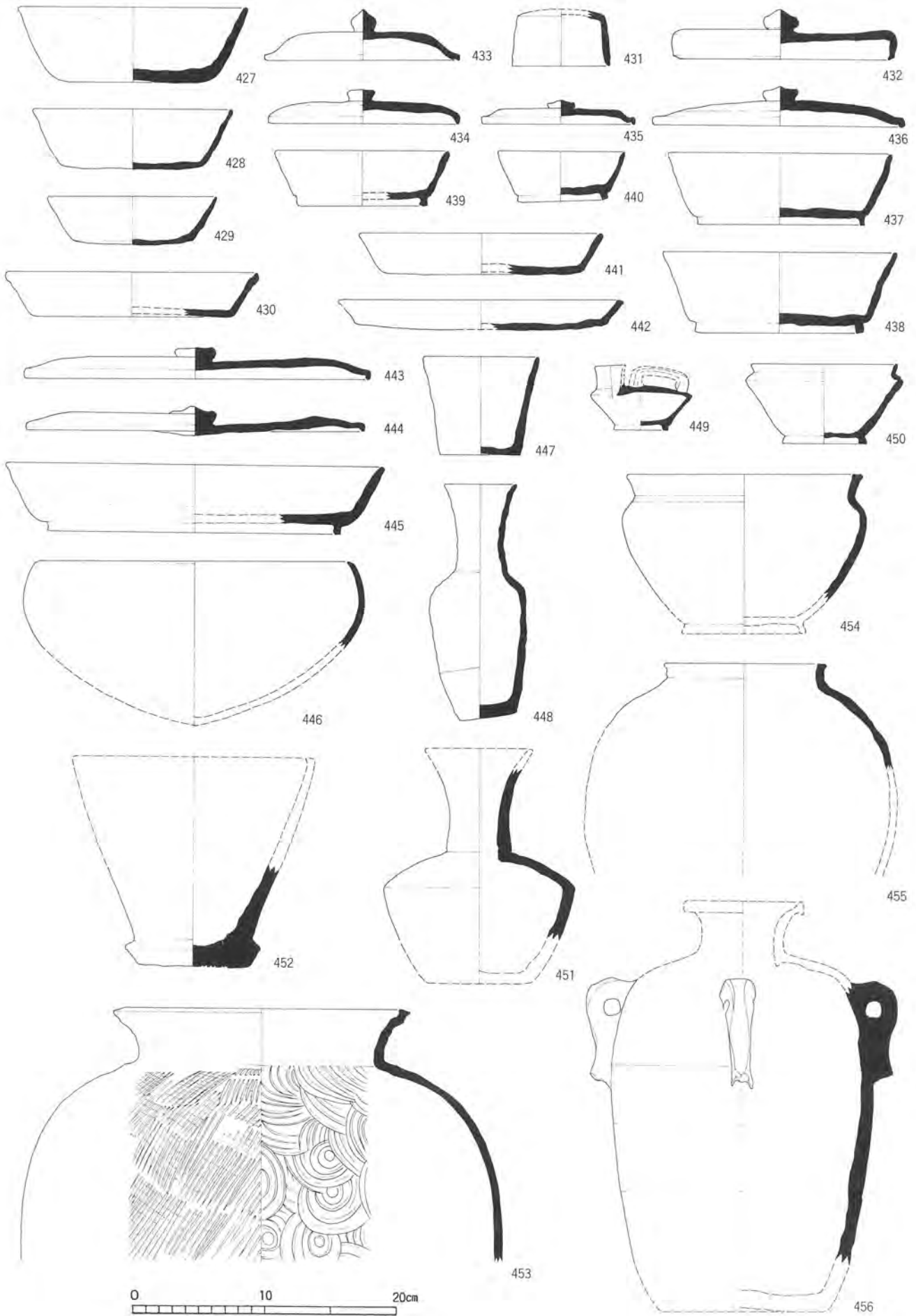
205



208



202





427



428



429



432



433



434



435



440



431



447



450

1 : 2.5



436



438



437



430



441



442



444



443



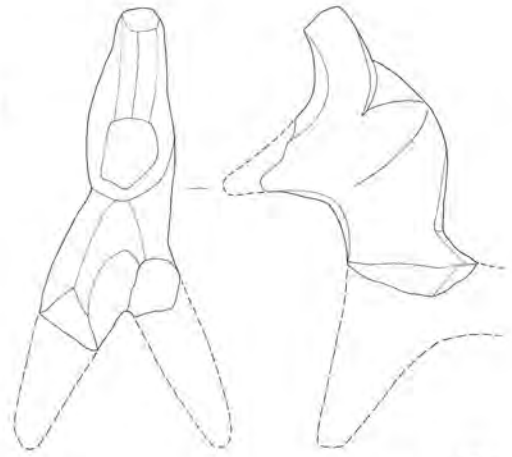
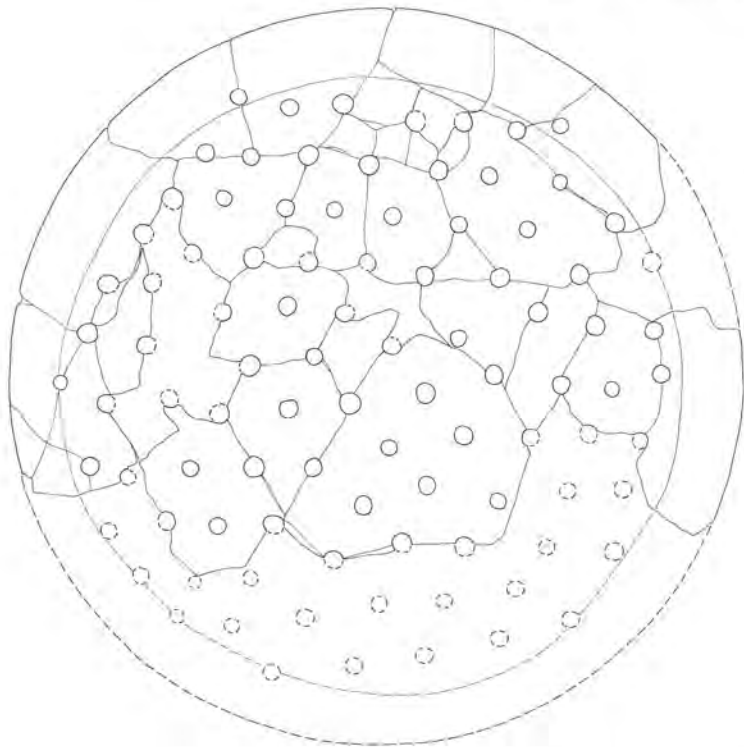
448



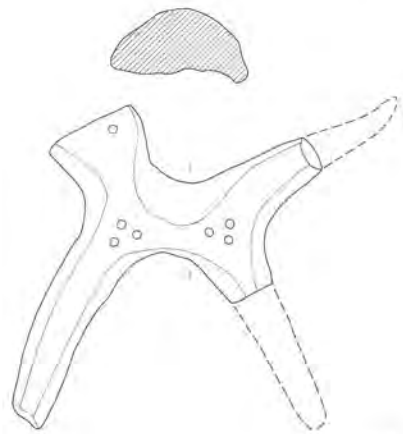
451



底部穿孔土器



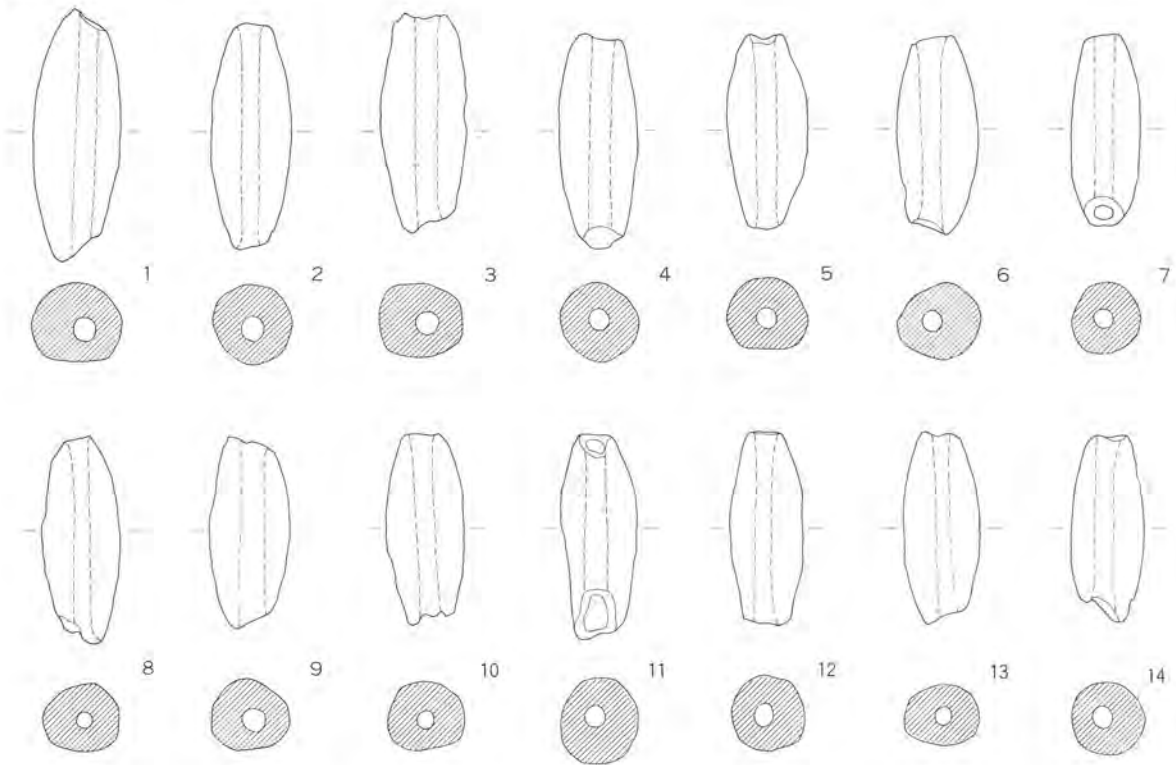
土馬1



土馬2




土 錘





縁釉皿 28



三彩鉢A



1


7



12

2

陶硯



底部穿孔土器



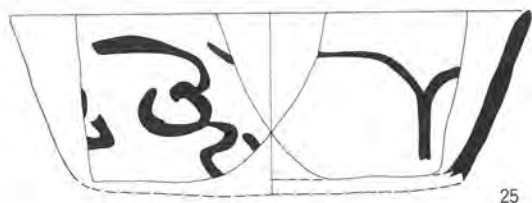
1 : 2

土錘




1 : 1


水滴 449



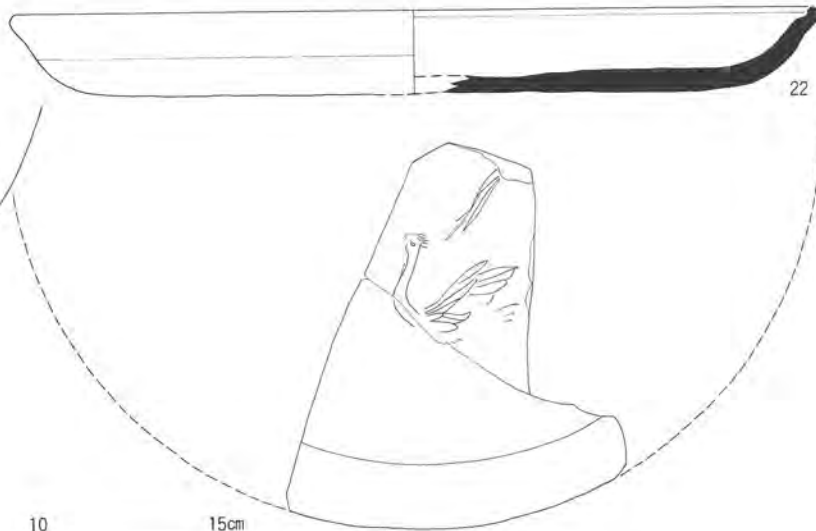

25




8



23




22

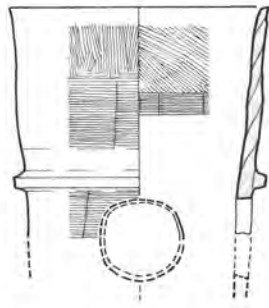


5




人面土器

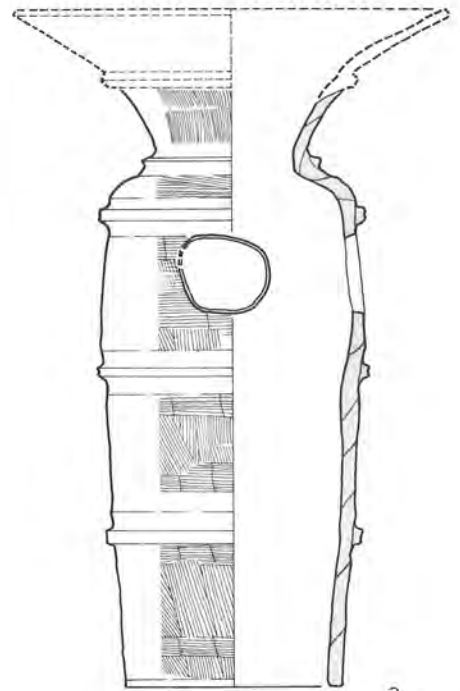




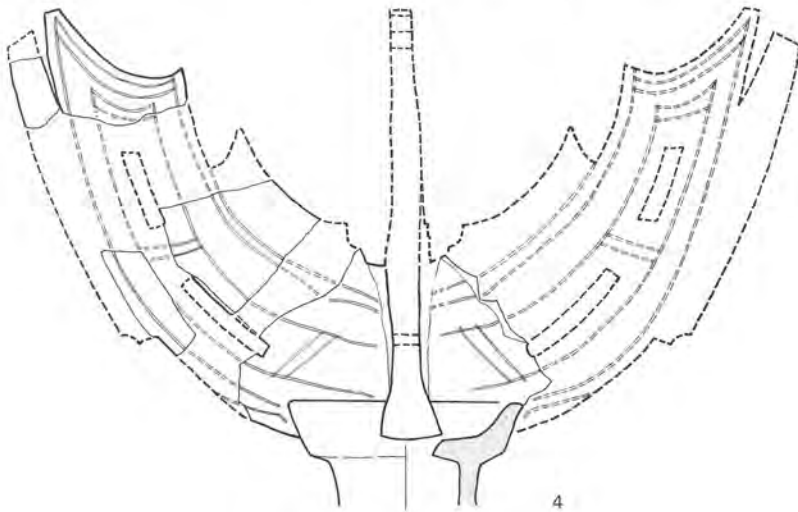
1



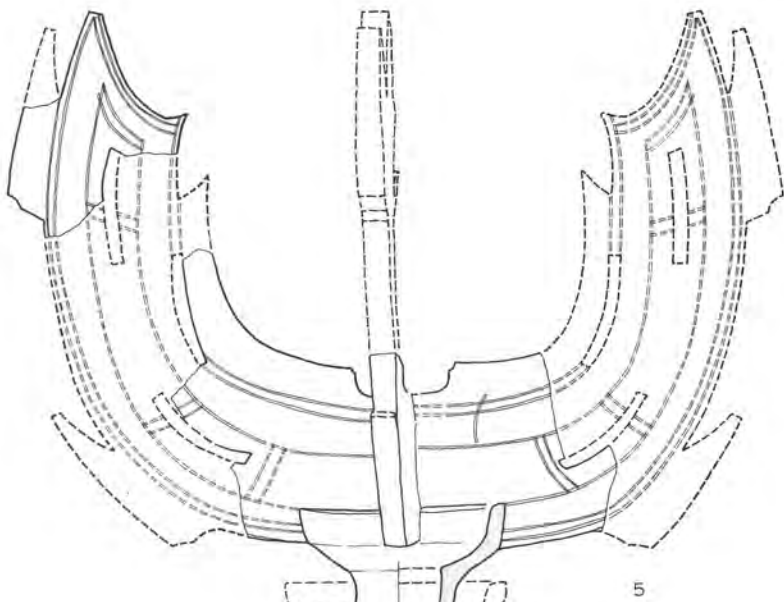
2



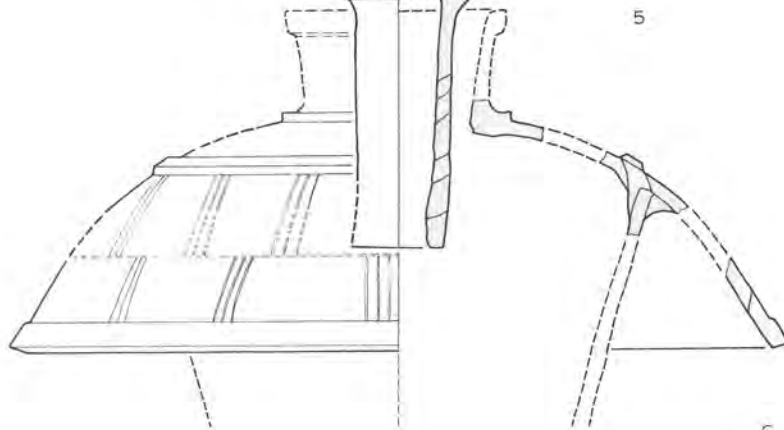
3



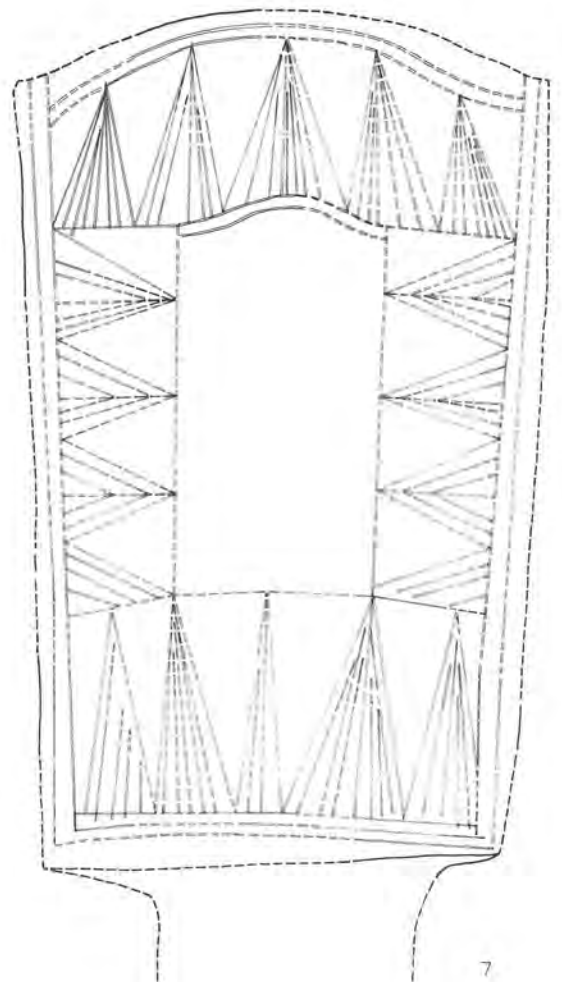
4



5



6




7

0 15 30cm



1 : 4



5

1 : 7

7



1 : 5

2




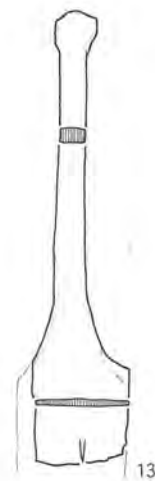
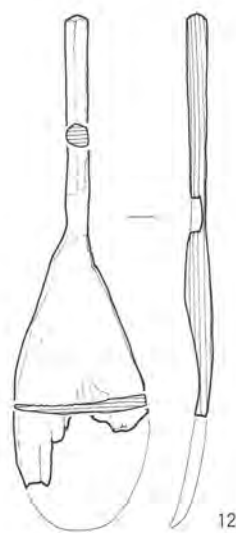


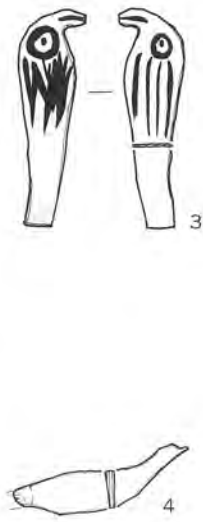
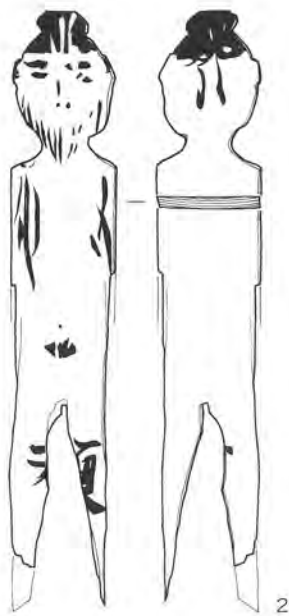
1 : 4



1

1 : 5

3



0 10 20cm

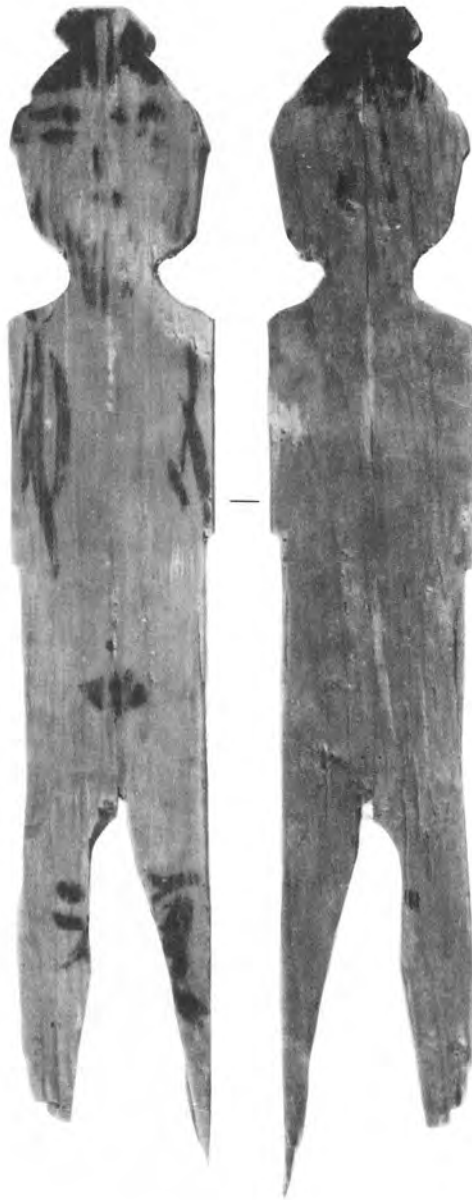


4




1 : 1

3



2

1



1 : 3

10



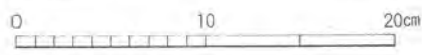
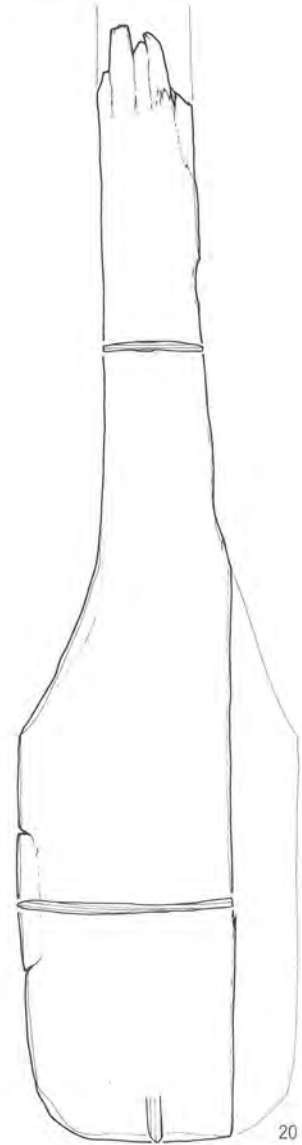
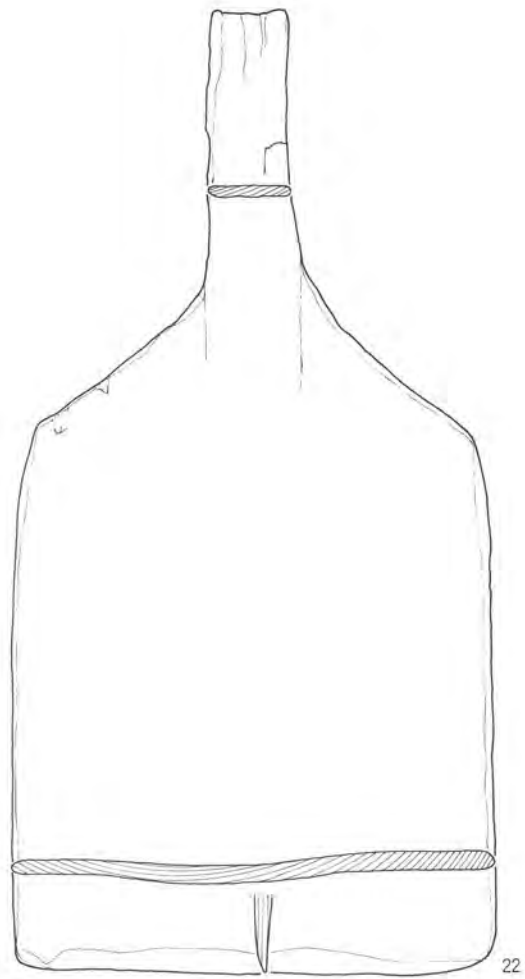
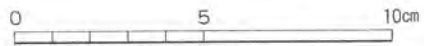
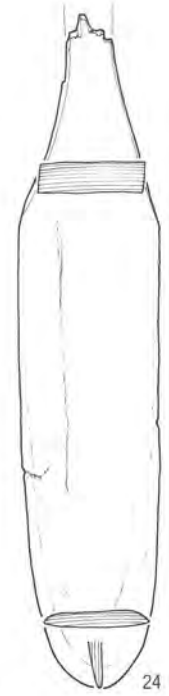
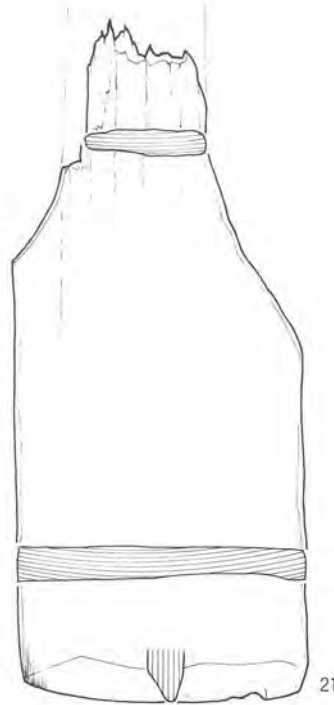

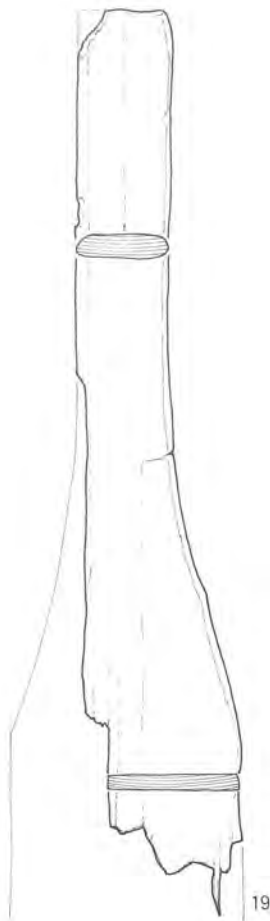
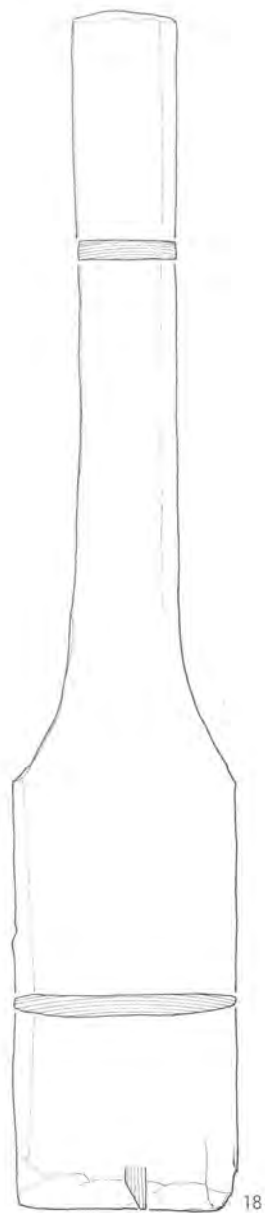
1 : 2

8

7

6

5





12



17



24



21



18



13



14



22



23



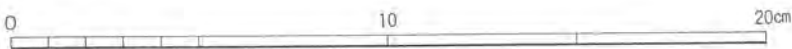
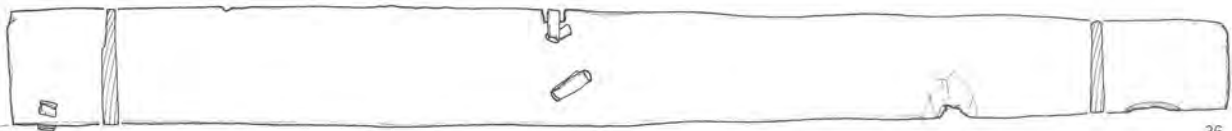
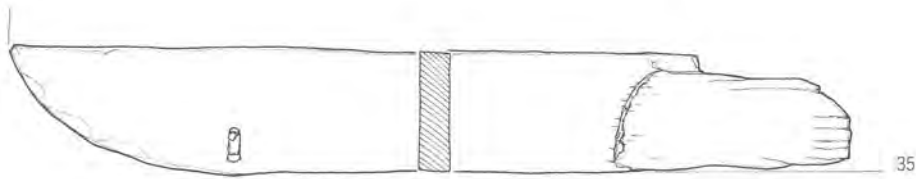
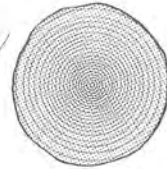
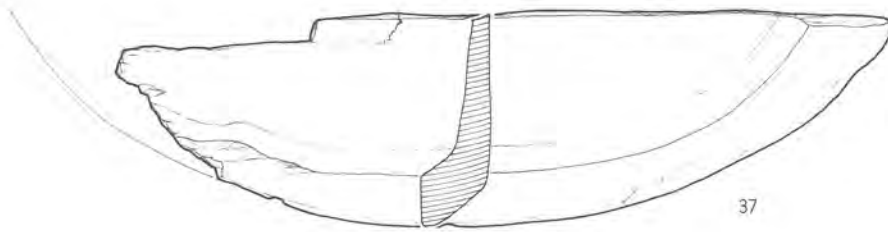

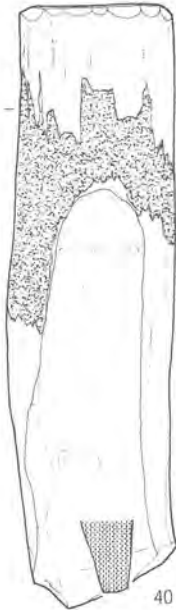
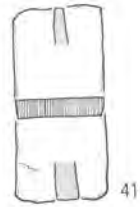
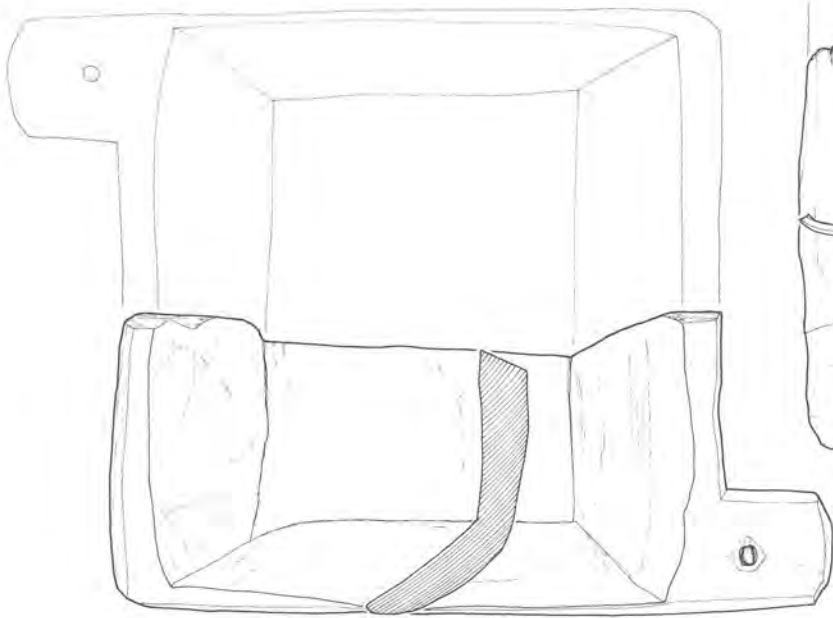
16




15

1 : 2

22, 23 1 : 4





32



34

41



39



26



38




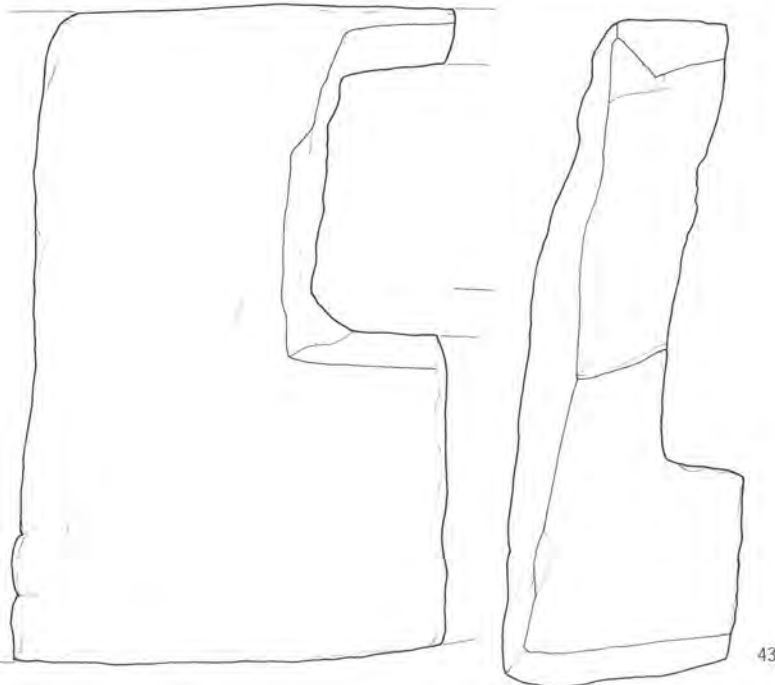
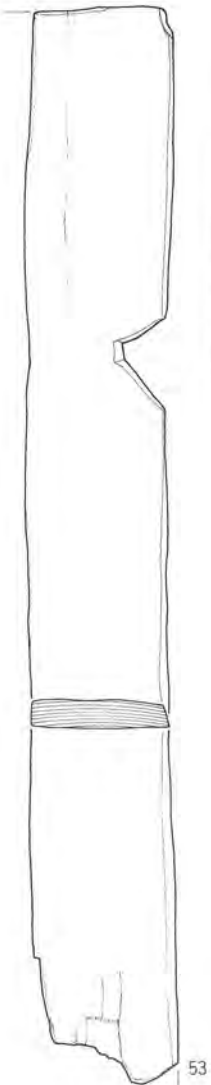



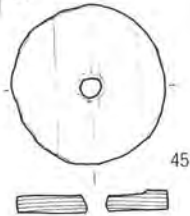
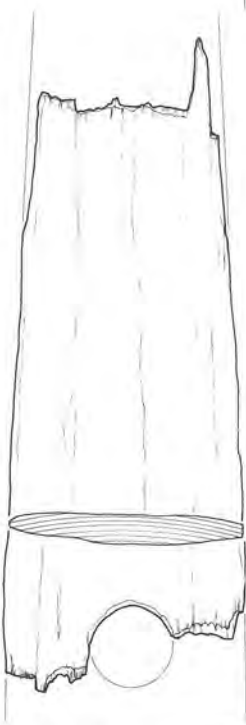
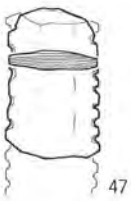
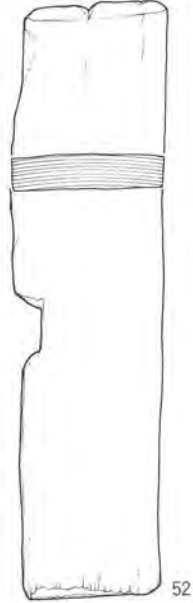
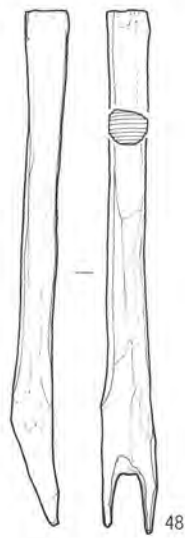
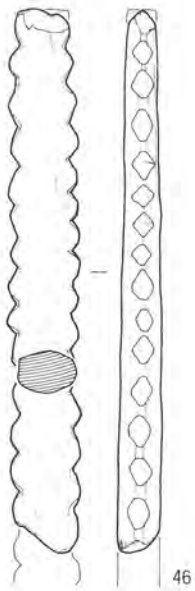
37



35



36





82



73



66



65



74



62



60



58



1 : 1

46



53



76



70



48



49



1 : 1


45

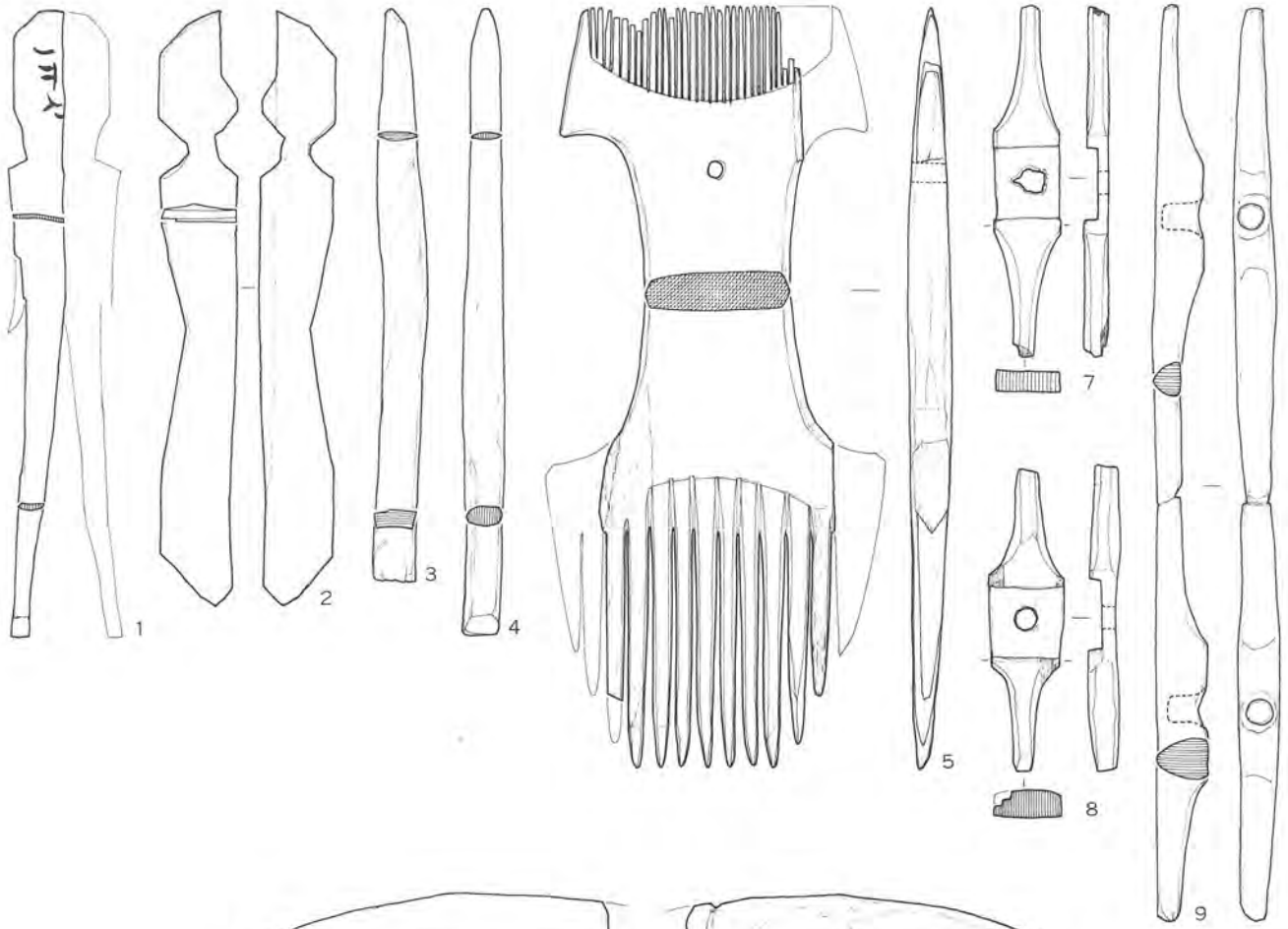


55




43







13



1 : 1

6

8

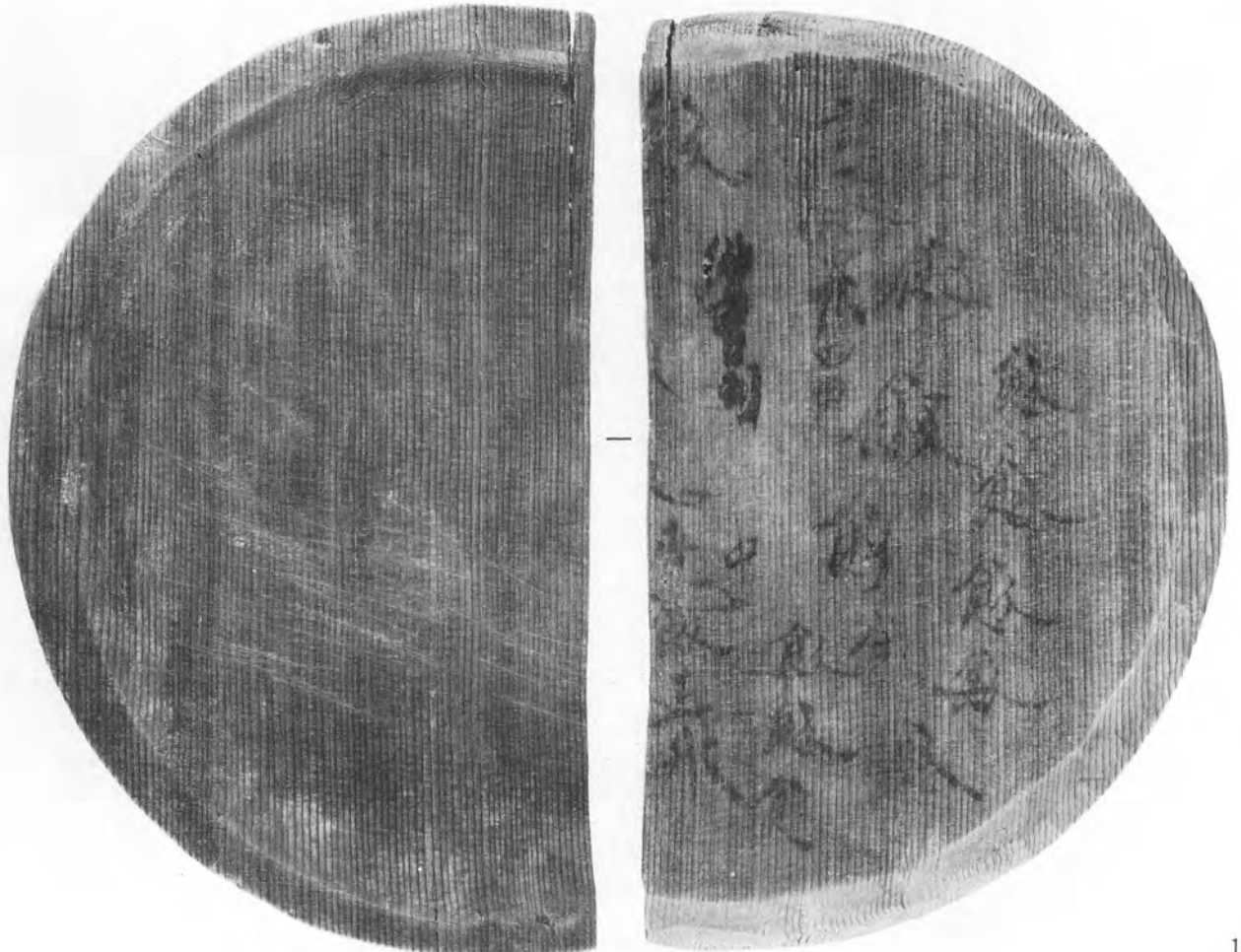
7

2

1

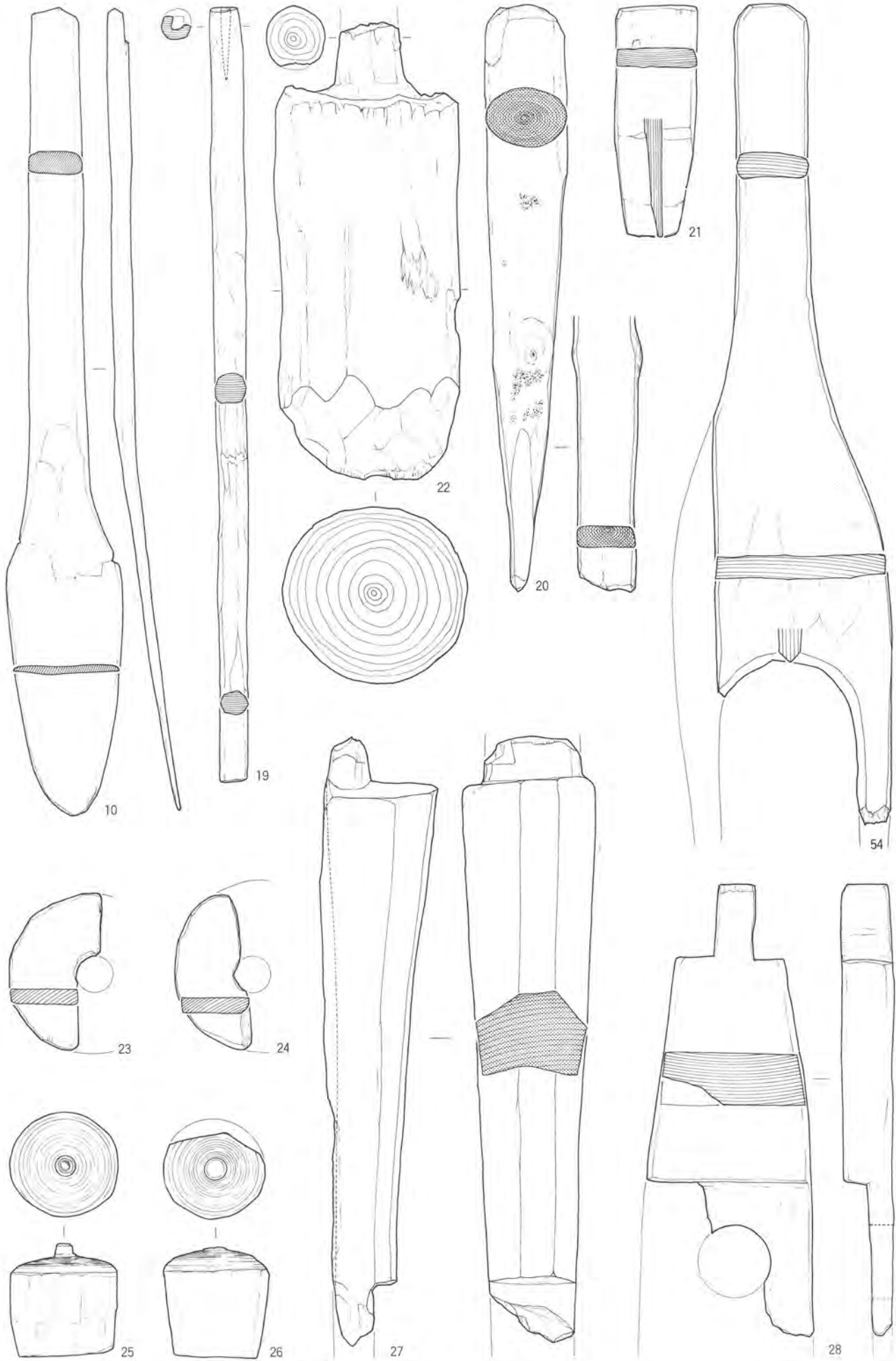


12




1 : 2

18



0 10 20cm



1 : 1

25

49

50


51

19

54

10

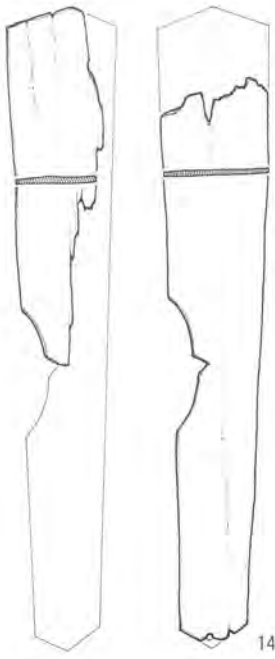
1 : 2



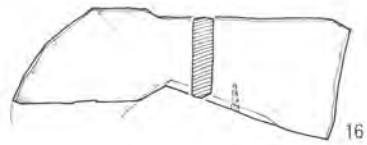
0 10 15cm

0 10 20cm

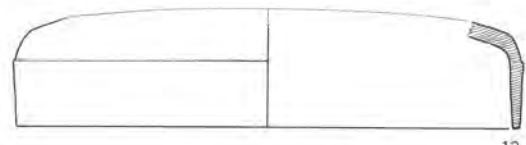




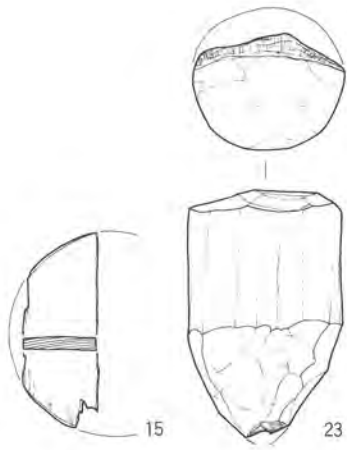
14



16

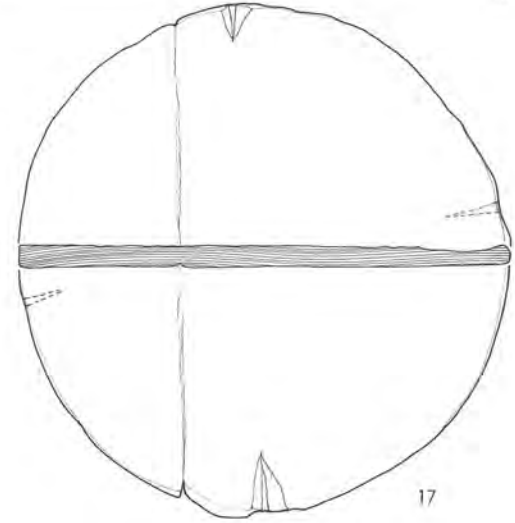


13

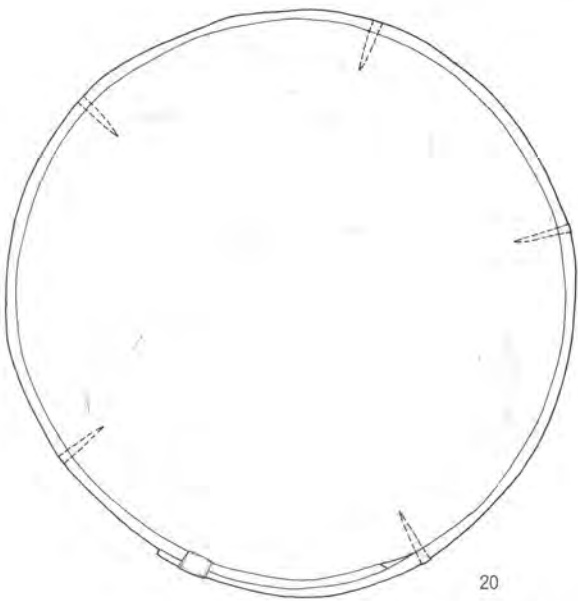


15

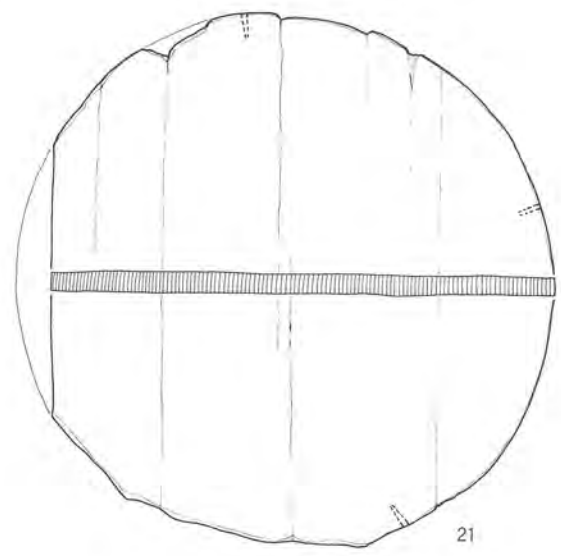
23



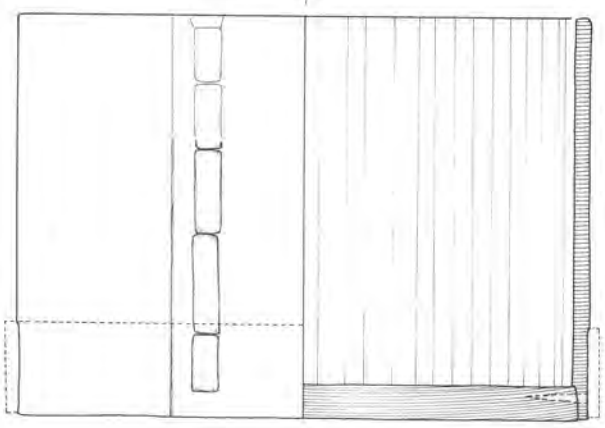
17



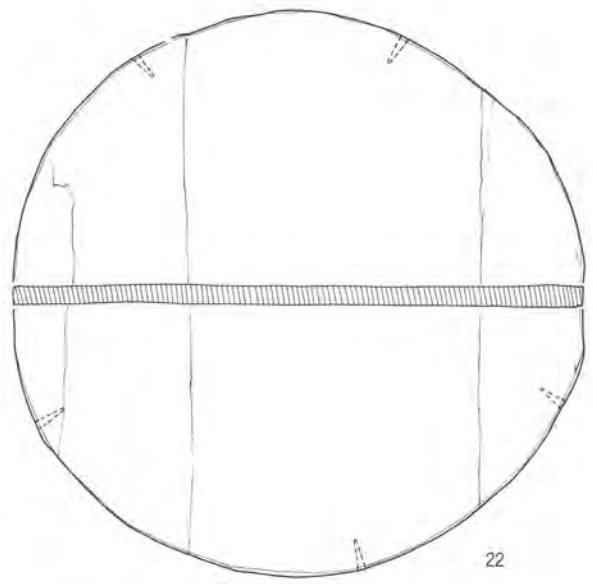
20



21



24




22



0

10

15cm



0

10

15cm




11



7



1



16



3



5



6



19



13

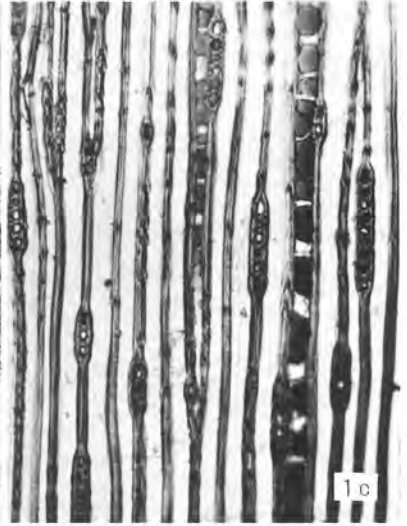
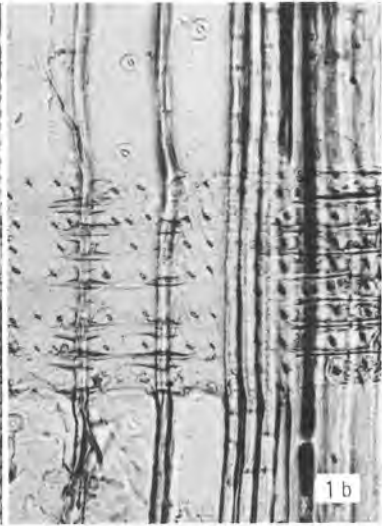


17

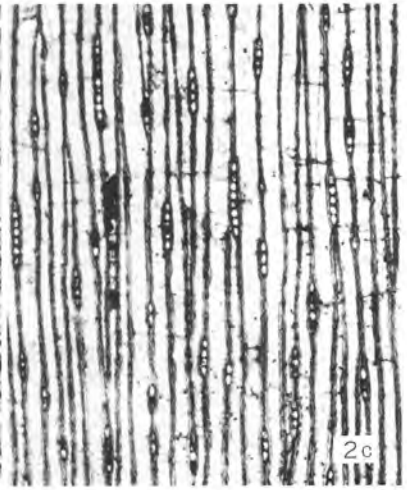




23

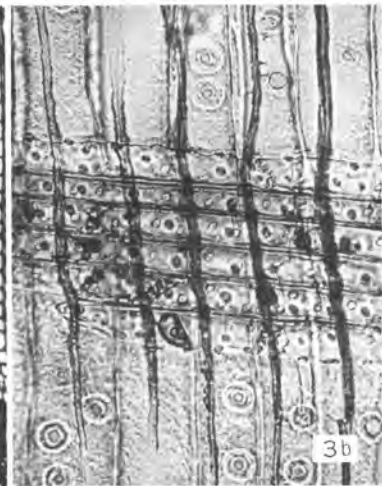

ヒノキ
CX60
RX200
TX100




スギ
CX60
RX200
TX50



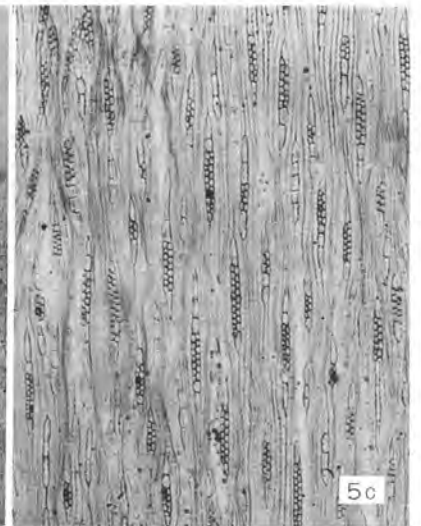

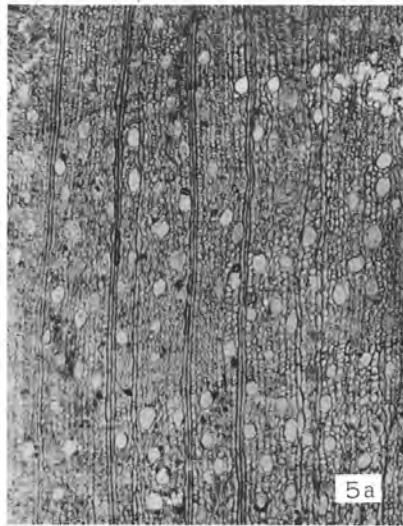
モミ
CX60
RX200
TX50



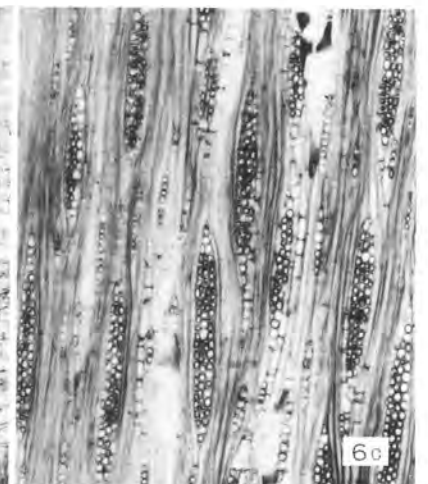
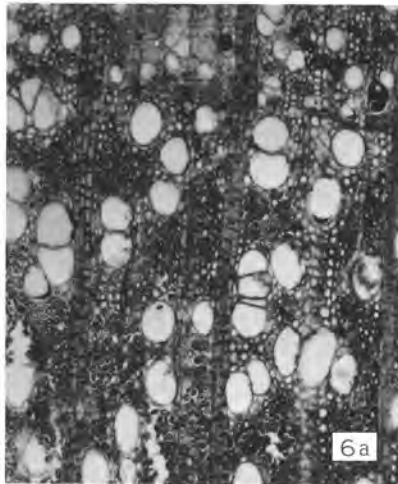
コウヤマキ
CX60
RX100
TX100



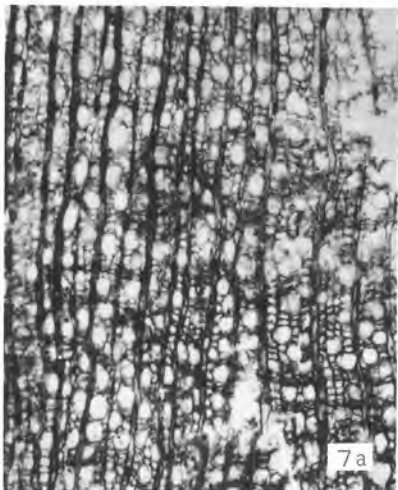
カナメモチ
CX50
RX100
TX50



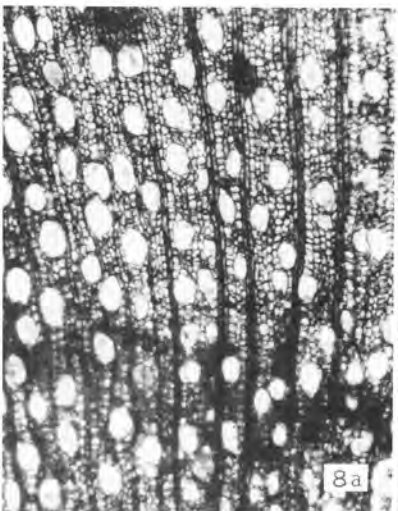
サクラ属
CX50
RX100
TX50




サカキ
CX50
RX100
TX50



ミズキ科?
CX50
RX100
TX50




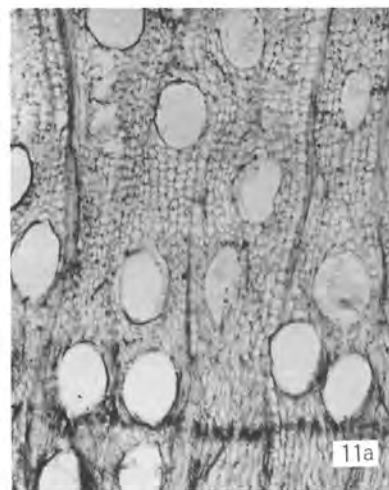
ツゲ
CX50
RX100
TX50



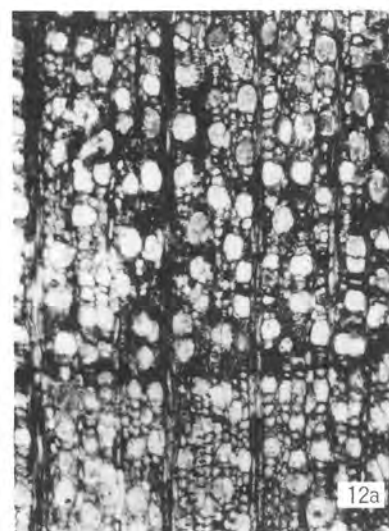
アカガシ亜属
CX50
RX100
TX50



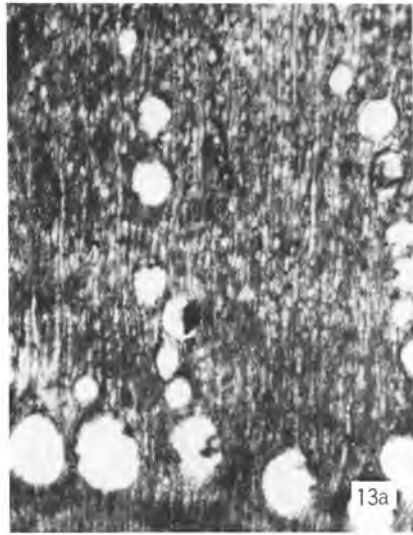
カエデ属
CX50
RX100
TX50




モッコク
CX50
RX100
TX50



コナラ亜属
CX50
RX100
TX50



13a

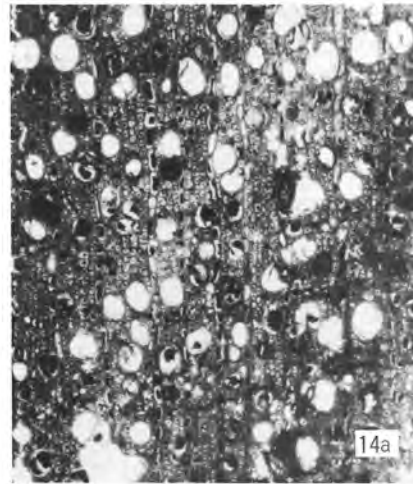


13b



13c

イスノキ
CX50
RX100
TX50



14a

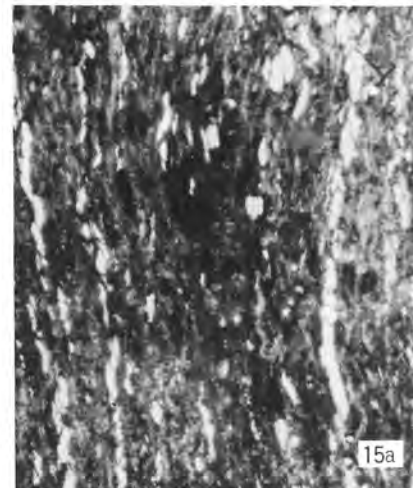


14b




14c

不明
CX50
RX100
TX50



15a




15b




15c

サカキ
CX50
RX100
TX50



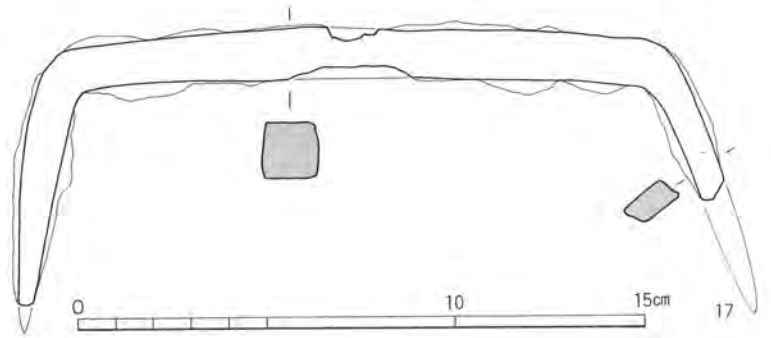
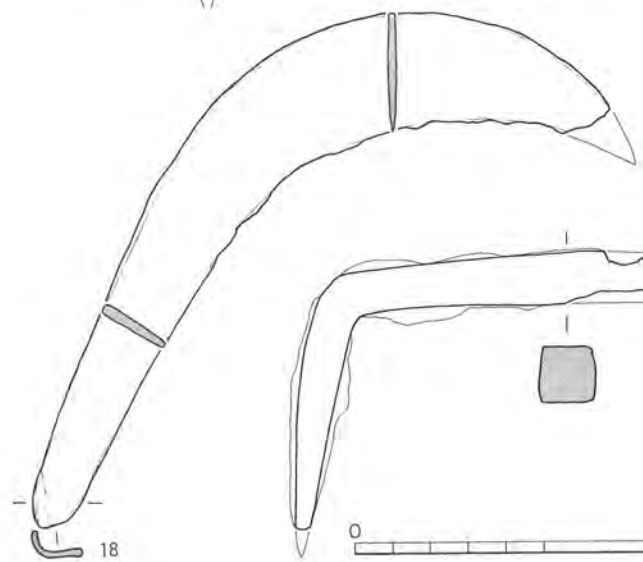
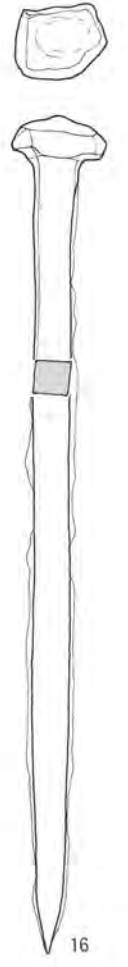
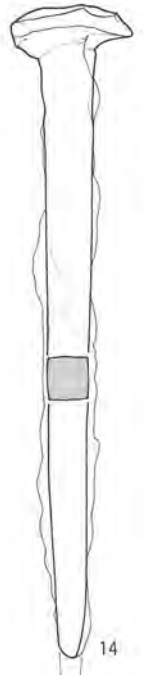
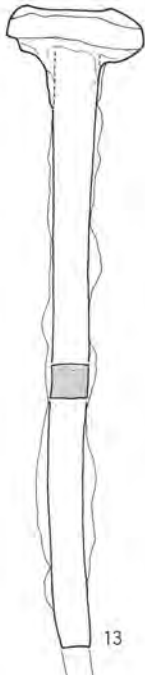
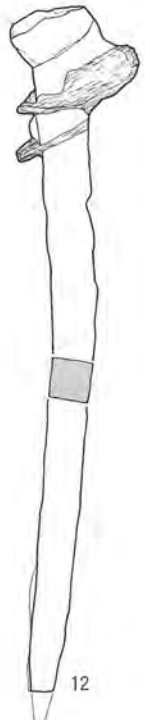
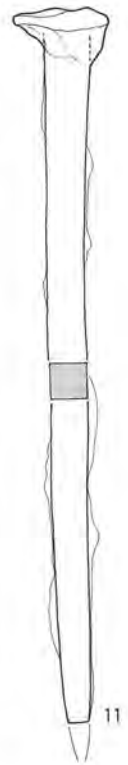
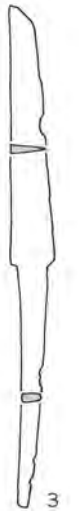
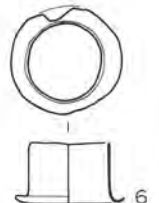
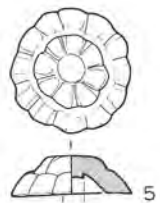
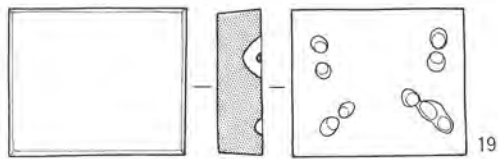
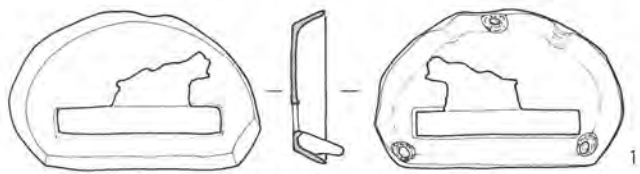
16a





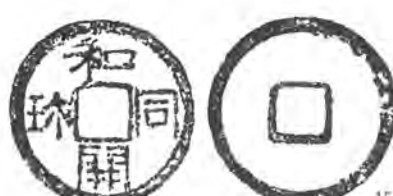
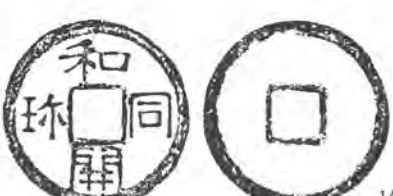
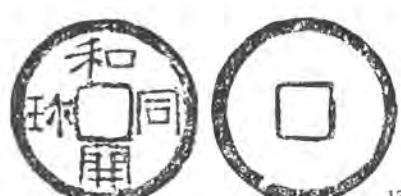
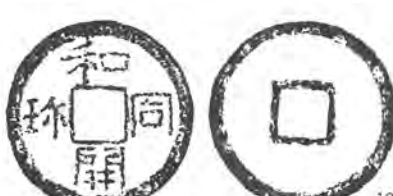
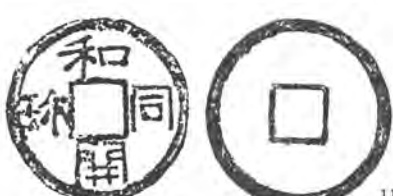
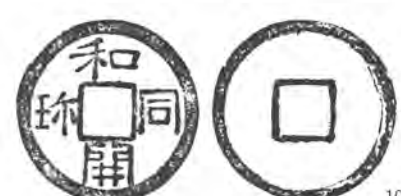
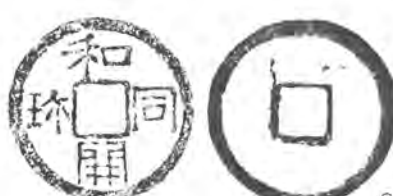
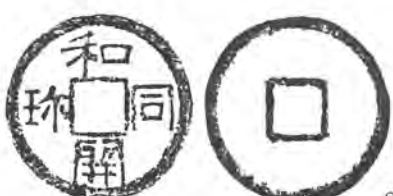
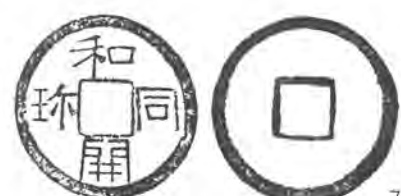
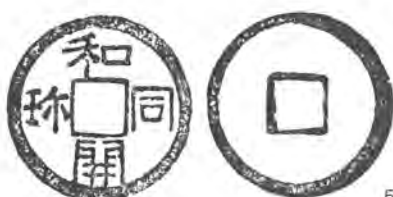
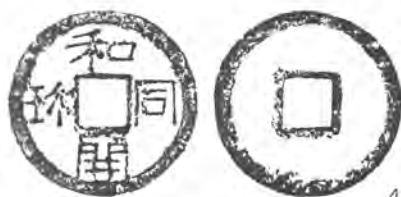
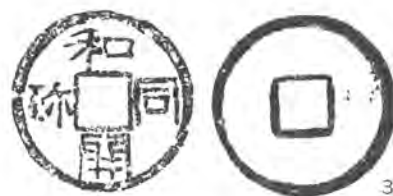
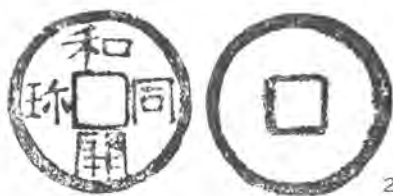
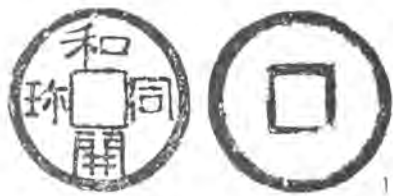
16b



16c









1



2



3



4



5



6



7



8



9



10



11



12



13



14



15



16



17



18






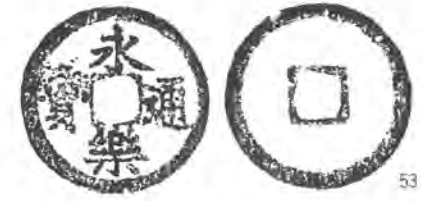
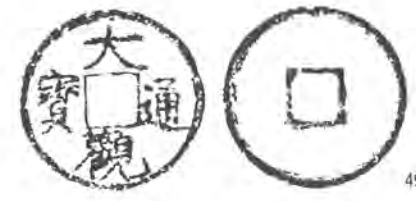



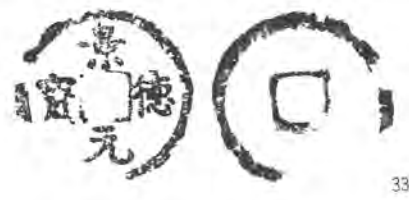
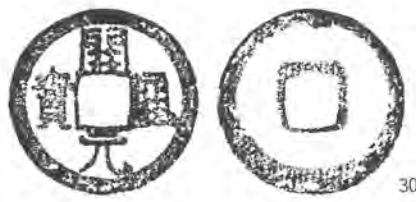
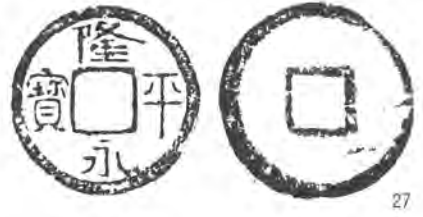
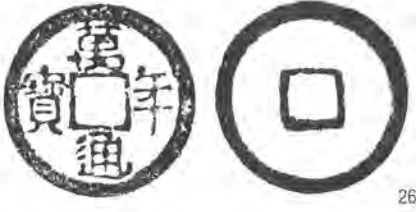
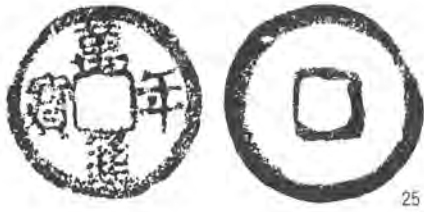

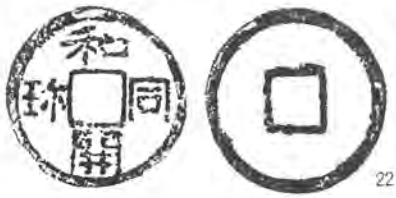
19



20



21





22



23



24



25



26



27



29



30



32



33



35



39



41



49



53



56



57



58



59



60



61

昭和57年1月20日 印刷

昭和57年1月30日 発行

奈良国立文化財研究所30周年記念学報（学報第40冊）

平城宮発掘調査報告 XI

第1次大極殿地域の調査

著作権
所有者 奈良国立文化財研究所

発行者 奈良国立文化財研究所

印刷者 株式会社 奈良明新社
