

圖 版



遺跡調査前全景（北から）



遺跡調査後全景（北から）



遺跡調査前全景（南から）



遺跡調査後全景（南から）



1. 小豆崎町1398・Sトレンチ西壁




2. 福田町649-1・Nトレンチ遺物出土状況



1. 福田町649-1・Sトレンチ西壁



2. 福田町649-2・Sトレンチ南西壁



1. 福田町727 遺構検出状況



2. 福田町727 遺構検出状況




1. 福田町727 遺構検出状況



2. 福田町727 遺構完掘状況



1. 福田町744 遺構検出状況



2. 福田町744 焼土壌



1. 小豆崎町1152・Mトレンチ



2. 小豆崎町1152・MトレンチPit 7 半割状況




1. 小豆崎町1427・Nトレンチ 遺構検出状況



2. 小豆崎町1427・Nトレンチ 須恵器片出土状況



1. 小豆崎町1427・Nトレンチ 須恵器片出土状況



2. 中田町612・Mトレンチ 遺構検出状況



1. 中田町622-2 土壌検出状況



2. 中田町622-2 土壌半割状況



1. 2区SK7検出状況




2. 2区SK7半割状況



1. 中前後谷遺跡3区ミズ・ベルト1土層断面




2. 中前後谷遺跡3区ミズ・ベルト2土層断面



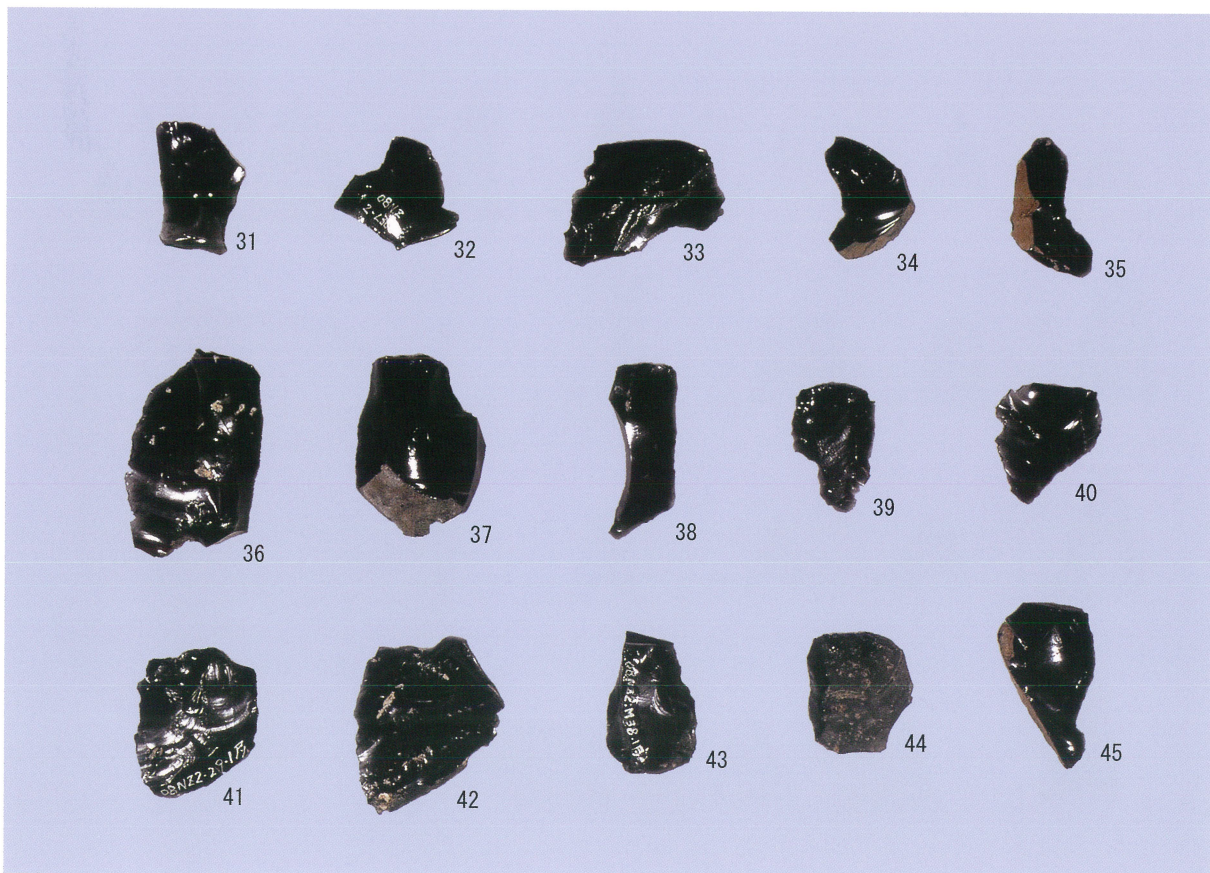
1. 範囲確認調査出土遺物 (1~13)




2. 本調査出土遺物 (1~15)




1. 本調査出土遺物 (16~30)



2. 本調査出土遺物 (31~45)



1. 本調査出土遺物 (46~59)



2. 本調査出土遺物 (60~79)



1. 本調査出土遺物 (1～5)




2. 本調査出土遺物 (6～9)



1. 本調査出土遺物（6～9）裏面



2. 本調査出土遺物7の側面



3. 本調査出土遺物3の裏面



4. 本調査出土遺物8の側面



5. 本調査出土遺物9の側面

報告書抄録

ふりがな	なかぜんごだにいせき							
書名	中前後谷遺跡							
副書名	小豆崎畑地帯総合整備事業に伴う埋蔵文化財発掘調査報告書							
巻次								
シリーズ名	諫早市文化財調査報告書							
シリーズ番号	第24集							
編著者名	秀島貞康、深川由香							
編集機関	諫早市教育委員会							
所在地	〒854-8601 諫早市東小路町7番1号 TEL 0957(22)1500							
発行年月日	西暦2010年3月10日							
ふりがな 所収遺跡名	ふりがな 所在地	コード		北緯	東経	調査期間	調査面積	調査原因
		市町村	遺跡番号					
なかぜんごだに 中前後谷	ながさきけん 長崎県	42204	84-43	32度	130度	2007.08.02	1,228	圃場整備 事業に伴 う記録保 存調査
いせき 遺跡	いさはやし 諫早市		44	51分	3分	~11.14		
	いさはやし 諫早市			30秒	50秒	2008.12.06 ~	3,802.7	
	ふくだまち 福田町			52分	4分	2009.03.27		
	あずきざきまち 小豆崎町				30秒			
所収遺跡名	種別	主な時代		主な遺構		主な遺物		特記事項
中前後谷 遺跡	生活関連遺構	旧石器時代 縄文時代晩期		ピット		石器 縄文式土器 押型文土器 晩期土器 須恵器 青花		

諫早市文化財調査報告書 第24集

中前後谷遺跡

小豆崎地区畑地帯総合整備事業に伴う埋蔵文化財調査報告書

2010. 3. 31

発行所 諫早市教育委員会
諫早市東小路町7番1号

印刷所 諫早印刷株式会社
諫早市福田町20番26号