


満濃池遺物採集地点



A) ⑩～⑭地点



B) ⑳～㉔地点



C) ㉔地点



D) ㉑～㉓地点



E) 岡の塚穴古墳遠景



F) 岡の塚穴古墳近景



G) ㉗・㉘地点



H) ㉙・㉚地点



A) ①地点採集遺物



B) ②地点採集遺物



C) ③地点採集遺物



D) ④地点採集遺物



E) ⑤地点採集遺物



F) ⑥地点採集遺物



G) ⑦地点採集遺物



H) ⑧地点採集遺物

满浓池采集遺物写真



A) ⑨地点採集遺物



B) ⑩地点採集遺物



C) ⑪地点採集遺物



D) ⑫地点採集遺物



E) ⑬地点採集遺物



F) ⑭地点採集遺物



G) ⑮地点採集遺物



H) ⑯地点採集遺物



A) ⑰地点採集遺物



B) ⑱地点採集遺物



C) ⑲地点採集遺物



D) ⑳地点採集遺物



E) ㉑地点採集遺物



F) ㉒地点採集遺物



G) ㉓地点採集遺物



H) ㉔地点採集遺物

满浓池采集遺物写真



A) ㉔地点採集遺物



B) ㉕地点採集遺物



C) ㉖地点採集遺物



D) ㉗地点採集遺物



E) ㉘地点採集遺物



F) ㉙地点採集遺物



G) ㉚地点採集遺物



H) ㉛地点採集遺物



A) ③②地点採集遺物



B) ③③地点採集遺物



C) ③④地点採集遺物



D) ③⑤地点採集遺物



E) ③⑥地点採集遺物



F) ③⑦地点採集遺物



G) ③⑧地点採集遺物



H) ③⑨地点採集遺物

満濃池採集遺物写真



A) ④⑩地点採集遺物



B) ④⑪地点採集遺物



C) ④⑫地点採集遺物



D) 岡の塚穴古墳採集遺物



A) 奥壁～側壁部石材検出状況（北東より）



B) 調査地遠景（北西より）



C) 奥壁～側壁部石材検出状況（東より）



D) 奥壁～側壁部石材検出状況（南東より）



E) 奥壁～側壁部石材検出状況（北より）

神野 1 号箱式石棺



A) 調査地点遠景 (南東より)



B) 調査着手前状況 (北西より)



C) 調査着手前状況 (南西より)



D) 調査着手前状況 (北東より)




E) 石棺埋土断面 (南より)



F) 石棺埋土断面 (南西より)



G) 須恵器短頸壺出土状況 (南より)



H) 鉄製刀子出土状況 (南より)

神野 1 号箱式石棺



A) 一次床面検出状況 (南東より)



B) 一次床面検出状況 (北西より)



C) 一次床面検出状況 (北東より)

神野 1 号箱式石棺



A) 二次床面検出状況 (南東より)



B) 二次床面検出状況 (北西より)



C) 二次床面検出状況 (北東より)



A) 石材検出状況 (南より)



B) 石材検出状況 (南東より)



C) 石材検出状況 (北東より)



D) 石材検出状況 (南より)

神野 1 号箱式石棺



A) 石棺床面断面 (南東より)



B) 石棺床面断面 (北西より)



C) 石棺床面断面 (北東より)



D) 石棺床面断面 (南西より)



E) 墓壙掘り方断面 (南西より)



F) 墓壙掘り方断面 (南西より)



G) 墓壙掘り方断面 (南東より)



H) 墓壙完掘状況 (北東より)



A) 調査着手前状況 (北西より)



B) 調査着手前状況 (南西より)



C) 土壙検出状況 (北西より)



D) 土壙検出状況 (南西より)




E) 土壙断面 (北東より)



F) 土壙断面 (南より)



G) 土壙断面 (南東より)



H) 土壙掘り方断面 (南東より)

神野 2号箱式石棺



A) 土壙完掘状況 (南より)



B) 土壙完掘状況 (南東より)

神野 3号箱式石棺



C) 調査着手前状況 (南東より)



D) 調査着手前状況 (南西より)



E) 土壙検出状況 (南東より)



F) 土壙検出状況 (南西より)



G) 手前：2号石棺 奥：3号石棺 (東より)

神野 1号箱式石棺出土遺物



A) 須恵器壺 (遺物番号71)



B) 須恵器壺 (遺物番号71)



C) 須恵器短頸壺 (遺物番号72)



D) 須恵器短頸壺 (遺物番号72)



E) 鉄製刀子 (遺物番号73)



F) 鉄製刀子 (遺物番号73)

神野 2号箱式石棺



G) 鉄鎌 (遺物番号74)



H) 鉄鎌 (遺物番号74)

箱式石棺出土鉄器×線透過写真



A) 鉄製刀子 (遺物番号73)



B) 鉄鎌 (遺物番号74)



A) 調査地点遠景 (西より)



B) 調査着手前状況 (西より)



C) 調査着手前状況 (東より)



D) 調査着手前状況 (北より)



E) 調査着手前状況 (南より)



F) 調査着手前状況 (南より)



G) 満濃池浸食部分精査状況 (南より)



H) 満濃池浸食部分精査状況 (南より)

神野 1 号窯跡



A) 焼土検出状況 (右が北、北より)



B) 焼土検出状況 (東より)



C) 焼土検出状況 (西より)



D) 焼土検出状況 (南東より)



E) 焼土検出状況 (南より)



A) 縦断トレンチ西壁断面 (北より)



B) 縦断トレンチ西壁断面 (南より)



C) 縦断トレンチ溝部分 (南西より)



D) 縦断あぜ西壁断面 (西より)



E) 縦断あぜ西壁断面 (西より)



F) 縦断あぜ西壁断面 (西より)

神野 1 号窯跡



A) 横断あぜ南壁断面 (南より)



B) 横断あぜ南壁断面 (南より)



C) 横断あぜ南壁断面 (南より)



D) 山側壁面精査状況 (南より)



E) 横断トレンチ南壁 (西より)



A) 遺物出土状況・溝検出状況 (南東より)



B) 遺物出土状況・溝検出状況 (下が北)



C) 遺物出土状況 (南より)



D) 溝完掘状況 (東より)

神野 1 号窯跡



A) 側壁検出状況 (西より)



B) 燃焼部検出状況 (下が北)



C) 側壁立ち上がり (南西より)



D) 側壁立ち上がり断面 (北より)




E) 床面検出状況 (南東より)

神野 1 号窯跡出土遺物



A) 床面直上出土遺物 (外面)




B) 床面直上出土遺物 (内面)

神野 1 号窯跡出土遺物



A) 7・8・12層出土遺物、採集遺物（外面）




B) 7・8・12層出土遺物、採集遺物（内面）



1) スギ 葉



2) スギ 樹皮



3) ヒノキ 葉



4) ヒノキ 樹皮



5) アカマツ? 葉と球果




6) アカマツ? 葉と球果



7) イロハモミジ 葉



8) イロハモミジ 樹皮



9) オオモミジ系の園芸種 全体



10) オオモミジ系の園芸種 樹皮



11) ヤマウルシ 葉



12) ダンコウバイ 葉



13) シロモジ 葉



14) シロモジ 樹皮



15) シロダモ 樹皮



16) アオツツラフジ 葉



17) コバノミツバツツジ 葉



18) コバノミツバツツジ 全体



19) オンツツジ? 葉



20) オンツツジ? 樹皮



21) ソメイヨシノ? 葉



22) ソメイヨシノ? 樹皮



23) ナシ 葉



24) ナシ 樹皮



25) アセビ 樹皮



26) アセビ 葉



27) アセビ 全体



28) コナラ 樹皮



29) コナラ 葉



30) コナラ 全体



31) リョウブ 樹皮




32) リョウブ 葉



33) イヌツゲ? 樹皮



34) イヌツゲ? 葉



35) イヌツゲ 葉



36) ソヨゴ 樹皮



37) ソヨゴ 葉



38) ソヨゴ 全体



39) ツルマサキ 葉



40) コバノガマズミ 葉

報 告 書 抄 録

ふりがな	へいせい19ねんど まんのういけそうごうちょうさほうこくしよ							
書名	平成19年度 満濃池総合調査報告書							
副書名								
巻次	1							
シリーズ名	まんのう町内遺跡発掘調査報告書							
シリーズ番号	第5集							
編著者名	加納 裕之							
編集機関	まんのう町教育委員会 社会教育課 中寺廃寺跡等発掘調査室							
所在地	〒766-0202 香川県仲多度郡まんのう町 ^{なかと} 中通875番地 TEL(0877)85-2221							
発行機関	まんのう町教育委員会							
発行年月日	2008年3月10日							
総頁数	目次等	本文	図版	表	挿図枚数	写真枚数		
122頁	8頁	82頁	32頁	10枚	29枚	185枚		
ふりがな 所収遺跡名	ふりがな 所在地	コード		北緯	東経	調査期間	調査面積	調査原因
		市町村	遺跡 番号					
まんのういけしゅうへんさんぶち 満濃池周辺散布地 かんのこふん 神野古墳 かんのごうほこしきせつかん 神野1号箱式石棺 かんのごうほこしきせつかん 神野2号箱式石棺 かんのごうほこしきせつかん 神野3号箱式石棺 かんのごうかまあと 神野1号窯跡	かがわけん 香川県 なかたらど郡 まんのう町 かんのよしの 神野・吉野 ・七箇	374067		34度 8分 54秒 ～ 34度 9分 49秒	133度 51分 57秒 ～ 133度 53分 26秒	2007.2.1 ～ 2007.12.3	50 m ²	確認調査
所収遺跡名	種別	主な時代	主な遺構	主な遺物				
満濃池周辺散布地	散布地	弥生～中世	なし	須恵器、土師器、サヌカイト、窯壁				
神野古墳	古墳	不明	横穴石室	なし				
神野1号箱式石棺	箱式石棺	6C末～7C前半	箱式石棺、墓壇	須恵器短頸壺、鉄製刀子				
神野2号箱式石棺	箱式石棺	不明	土壇、石列	鉄鎌				
神野3号箱式石棺	箱式石棺	不明	土壇、石列	なし				
神野1号窯跡	窯跡	7C末～8C初頭	燃焼部、焼成部	須恵器坏蓋、坏身、皿蓋、皿身、壺、高坏、甕				
要約	<p>本報告書は満濃池周辺で実施した総合調査の報告書である。満濃池周囲一帯の分布調査においては満濃池周囲の42箇所弥生時代～中世の遺物を採集した。神野1号箱式石棺の調査においては砂岩と花崗岩の板石を組み合わせた箱式石棺を確認した。副葬品として須恵器短頸壺と鉄製刀子が出土し、遺物の時期は6世紀後半～7世紀前半と考えられる。神野2・3号箱式石棺の調査においては石棺の据付掘り方の可能性のある土壇と、石棺を構成した可能性のある石材を確認した。遺物は鉄鎌1点が2号石棺の土壇内に堆積した流土より出土した。神野古墳の調査においては横穴石室の基底石と考えられる石列を確認した。石列は奥壁と側壁部分と考えられ、奥壁部約0.5m、側壁部約1.5mが残存する。神野1号窯跡の調査においては燃焼部奥側、焼成部前側を確認した。遺物の時期は7世紀末～8世紀初頭と考えられる。</p>							

まんのう町内遺跡発掘調査報告書 第5集

満濃池総合調査報告書

編集・発行：まんのう町教育委員会

印刷：株式会社 美巧社

発行年月日：平成20年3月10日