



D地区 第1・2テラス間 基壇状石組群 露出状況 東より



D地区 第1・2テラス間 基壇状石組群 露出状況 北より



D地区 第2テラス トレンチ1-1 南壁土層断面 北より



D地区 第2テラス トレンチ1-1 a-a' 土層断面 北より



D地区 第2テラス トレンチ1-1 b-b' 土層断面 東より



D地区 第2テラス トレンチ1-1 基壇状石組群 検出状況 東より



D地区 第2テラス トレンチ1-1 基壇状石組群 検出状況 南より



D地区 第2テラス トレンチ1-1 基壇状石組群 検出状況 北東より

図版20



D地区 第2テラストレンチ1-2 南壁土層断面 北より



D地区 第2テラストレンチ1-3 南壁土層断面 北より



D地区 第2テラストレンチ1-5 南壁土層断面 北より



D地区 第1・2テラス間 壇状地形 南東より



D地区 第2テラス トレンチ1 埋め戻し後 全景 南東より



D地区 第2テラス トレンチ1 埋め戻し後 全景 西より



D地区 第3テラスより高松方面遠景



D地区 第3テラスより中寺廃寺跡入口方面遠景



D地区 第3テラスより北西尾根遠景



D地区 第3テラストラレンチ1全景 南西より



D地区 第3テラス トレンチ1 調査前風景 北東より



D地区 第3テラス トレンチ1-1 南壁土層断面 北東より



D地区 第3テラス トレンチ1-2 南壁土層断面 北西より



D地区 第3テラス トレンチ1-1 遺構検出状況 西より



D地区 第3テラス トレンチ1-1 遺構検出状況 東より



D地区 第3テラス トレンチ1-1 礎石と掘り方a-a' 南より



D地区 第3テラストレンチ1-1 b-b' 東より



D地区 第3テラストレンチ1-1 c-c' 南より



D地区 第3テラス トレンチ1-2 南壁土層断面 北東より



D地区 第3テラス トレンチ1-2 南壁土層断面 北西より



D地区 第3テラス トレンチ1-2 礎石と礎石掘り方 検出状況 北より



D地区 第3テラス トレンチ1-2 遺構検出状況 東より



D地区 第3テラス トレンチ1-2 遺構検出状況 西より



D地区 第3テラス トレンチ1-2 e-e' 東より



D地区 第3テラス トレンチ1-3 南壁土層断面 北より



D地区 第3テラス トレンチ1-3 f-f' 西より



D地区 第3テラス トレンチ1-3 g-g' 西より



D地区 第3テラス トレンチ1-3 h-h' 西より





D地区 第3テラス トレンチ1-3 i-i' 北より



D地区 第3テラス トレンチ1-3 全景 東より

图版30





5 外面



6 外面



6 内面



5 内面




7 外面



7 内面



8 外面



8 内面



8 侧面



9 外面



10 上面



10 裏面



9 内面



11 外面



11 内面



12 外面



12 内面



13 外面



13 内面

図版32



14 外面



14 内面



15 外面



15 内面



17 上臼 欠損側より



16 凹面



16 凸面



17 上臼 側面



17 下臼 内面

報 告 書 抄 録

ふりがな	なかでらはいじあと へいせい 25 ねんど				
書名	中寺廃寺跡 平成 25 年度				
副書名					
巻次	2014 年 3 月				
シリーズ名	まんのう町内遺跡発掘調査報告書				
シリーズ番号	第 12 集				
編著者名	中村 文枝・加納 裕之				
編集機関	まんのう町教育委員会 社会教育課 中寺廃寺発掘調査室				
所在地	〒766-0202 香川県仲多度郡まんのう町中通 875 番地 琴南公民館内 TEL(0877)85-2221 FAX(0877)85-2826				
発行機関	まんのう町教育委員会				
発行年月日	2014 年 3 月 31 日				
所収遺跡名	所在地	コード		北緯	東経
		市町村	遺跡番号		
なかでらはいじあと 中寺廃寺跡	まんのう町 造田3469-2	374067		34 度 7 分 19 秒	133 度 55 分 3 秒
調査期間	調査面積	調査原因		種別	主な時代
平 25.7.2～平 25.11.8	33.9 m ²	確認調査・試掘調査		山林寺院	奈良～平安
主な遺構		主な遺物		特記事項	
テラス造成跡・礎石・柱穴 ・基壇状石組群		須恵器壺・須恵器甕・ 土師質土器長胴甕		保存整備事業に係る事前確認調査と 国の植林事業に係る試掘調査	
概 要					
<p>保存整備事業によって掘削を伴い現状が変更される箇所の確認調査については、いずれの箇所についても明確な遺構は確認できなかったことから、計画通りに施工することが可能となった。D 地区の試掘調査については、トレンチ調査で柱穴や礎石、基壇状石組群などの遺構を多数確認したことで、山林寺院としての機能が整った段階において、D 地区においても何らかの重要な施設が造営され、A～C 地区廃絶後も継続していたと考えられ、両地区の間に強い関連性が認められた。</p>					

まんのう町内遺跡発掘調査報告書 第12集

中 寺 廃 寺 跡

平成 25 年度

平成 26 年 3 月 31 日 発行

編集・発行 まんのう町教育委員会 中寺廃寺発掘調査室

〒766-0202

香川県仲多度郡まんのう町中通 875 番地 琴南公民館内

電話 (0877)85-2221

印 刷 株式会社 美巧社