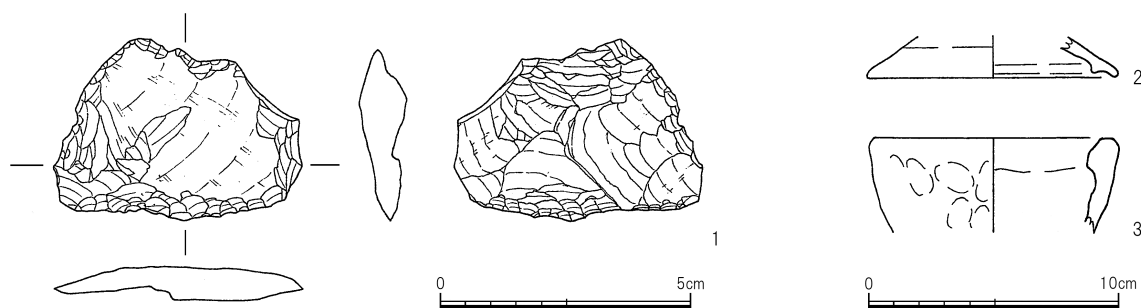


サヌカイト製のスクレイパー、2は須恵器杯蓋、3は奈良時代の製塩土器で、いずれも第6層から出土した。

遺構は第6層上面で土坑を2基検出した。

土坑1は東西2.00m以上、南北2.10m以上、深さ0.90mで、トレンチ外へ広がる。埋土は第1層5Y6/3オリーブ黄色砂、第2層2.5Y6/2灰黄色礫混砂(マンガン混)、第3層5Y5/3灰オリーブ色砂(10YR6/4にぶい黄橙色砂混)、第4層7.5YR7/6橙色砂礫である。遺物は第3層から須恵器が出土した。奈良時代もしくはそれ以前の遺構と考えられる。

土坑2は東西2.20m以上、南北0.40m以上、深さ0.40mで、トレンチ外へ広がる。埋土は5Y5/3灰オリーブ色砂混粘質土(マンガン混)で、遺物は土師器、須恵器が出土した。奈良時代もしくはそれ以前の遺構と考えられる。



第32図 貝掛遺跡19-2区 出土遺物

第8節 箱作今池遺跡

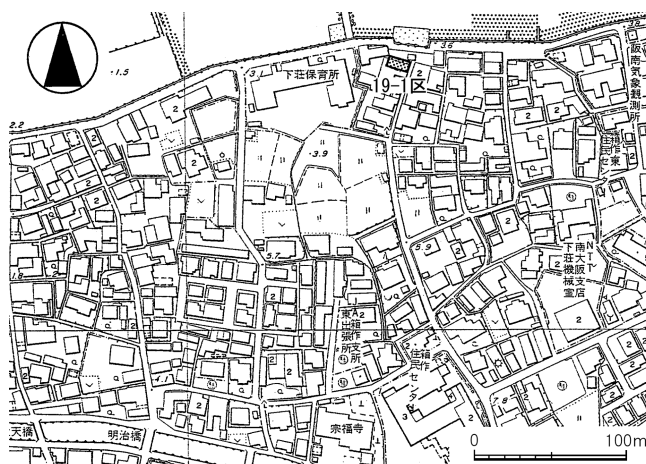
箱作今池遺跡は阪南市の北西部、茶屋川とその支流である飯ノ峯川が形成する扇状地に位置する。平成5(1993)年度に財団法人大阪文化財センター(当時)が行った区画整理事業に伴う遺跡南部の調査により、奈良時代に掘立柱建築群が築造され、室町時代には大規模な土地改変で耕地化されたことが分かっている。一方、遺跡北部は海岸線に近いことから中世期の蛸壺をはじめとする漁具が出土しており漁労集落の存在が想定されるものの、旧市街のため調査例は少なく、現在のところ詳細は不明である。

(1) 19-1区(第33~35図)

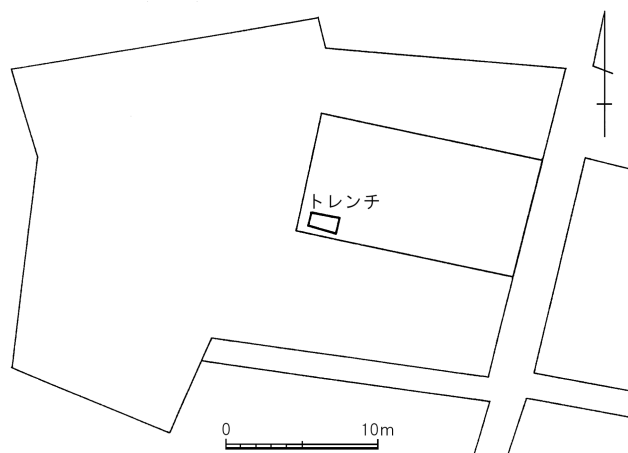
調査区は箱作今池遺跡の北部に位置する。調査区の南西部に2.0m×1.0mのトレンチを設定し、調査を行った。

基本層序は第1層盛土、第2層10YR4/3にぶい黄褐色砂礫混粘質土、第3層は5YR7/1明褐灰色粘土混礫の地山である。地山は地表面から約-0.4mで検出した。

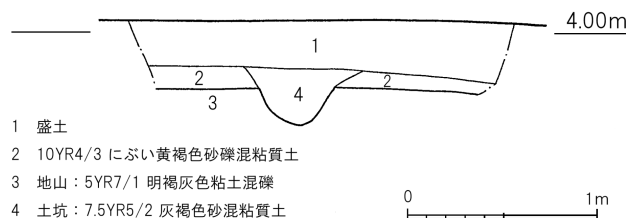
遺構は第2層上面で土坑を1基検出した。東西0.60m、深さ0.30mで、埋土は7.5YR5/2灰褐色砂混粘質土である。遺物は出土しなかった。



第33図 箱作今池遺跡 調査区位置図



第34図 箱作今池遺跡19-1区 トレンチ位置図



- 1 盛土
- 2 10YR4/3 にぶい黄褐色砂礫混粘質土
- 3 地山：5YR7/1 明褐灰色粘土混礫
- 4 土坑：7.5YR5/2 灰褐色砂混粘質土

第35図 箱作今池遺跡19-1区 トレンチ南側断面図

報告書抄録

ふりがな	はんなんしまいぞうぶんかざいはくつちょうさがいよう38							
書名	阪南市埋蔵文化財発掘調査概要38							
副書名								
巻次								
シリーズ名	阪南市埋蔵文化財報告							
シリーズ番号	60							
編著者名	田中早苗・山千代明日香・島田万帆							
編集機関	阪南市教育委員会 生涯学習部生涯学習推進室							
所在地	〒599-0292 大阪府阪南市尾崎町35-1 TEL 072-471-5678							
発行年月日	2020年3月31日							
ふりがな 所収遺跡名	ふりがな 所在地	コード		北緯 。 / 〃	東経 。 / 〃	調査期間	調査面積 ㎡	調査原因
		市町村 番号	遺跡 番号					
したいできた 下出北	しもいで 下出	27232	41	34 21 14	135 15 08	20190403 ～ 0405	10.00	記録保存 調査
にしとつとり 西鳥取	とつとり 鳥取	27232	56	34 20 53	135 14 00	20190320 ～ 0325	12.00	記録保存 調査
にしとつとり 西鳥取	とつとり 鳥取	27232	56	34 20 47	135 14 01	20191028 ・ 1029	2.42	記録保存 調査
むかいで 向出	じねんだ 自然田	27232	43	34 20 49	135 15 28	20190513 ～ 0523	3.12	記録保存 調査
むかいで 向出	じねんだ 自然田	27232	43	34 20 50	135 15 25	20190626 ・ 0627	5.10	記録保存 調査
じんこうじ 神光寺 (蓮池)	いしだ 石田	27232	20	34 20 31	135 14 50	20190104 ・ 0105	3.25	記録保存 調査
じんこうじ 神光寺 (蓮池)	いしだ 石田	27232	20	34 20 41	135 14 47	20190118 ～ 0122	3.75	記録保存 調査
じんこうじ 神光寺 (蓮池)	いしだ 石田	27232	20	34 20 31	135 14 49	20190610 ・ 0611	6.48	記録保存 調査
こぐちだに 小口谷	いしだ 石田	27232	48	34 20 21	135 14 57	20190507 ・ 0508	3.50	記録保存 調査
てらだやま 寺田山	じねんだ 自然田	27232	7	34 20 11	135 15 21	20191002 ～ 1004	11.02	記録保存 調査
かいかけ 貝掛	かいかけ 貝掛	27232	19	34 20 29	135 13 29	20191107 ・ 1108	2.28	記録保存 調査
かいかけ 貝掛	かいかけ 貝掛	27232	19	34 20 33	135 12 34	20191212 ～ 1220	16.87	記録保存 調査
はこつくりいま 箱作今池	はこつくり 箱作	27232	24	34 20 25	135 12 48	20190819 ・ 0820	2.00	記録保存 調査

所収遺跡名	種 別	主 な 時 代	主 な 遺 構	主 な 遺 物	特 記 事 項
下 出 北	散布地	弥生時代 ～中世期	土坑	土師器、須恵器、土師質土器、瓦(近世)、スサ入り焼土塊	
西 鳥 取	散布地	平安時代 ～中世期	土坑、鋤溝	土師器、須恵器、土師質土器、瓦器、土師質真蛸壺、瓦(中世)、鉄釘	
西 鳥 取	散布地	平安時代 ～中世期			
向 出	散布地	縄文時代 ～中世期	竪穴住居	土師質土器、瓦器、瓦(中世)、スサ入り焼土塊	
向 出	散布地	縄文時代 ～中世期			
神光寺(蓮池)	社寺跡 散布地 その他の墓	旧石器時代 ～中世期			
神光寺(蓮池)	社寺跡 散布地 その他の墓	旧石器時代 ～中世期		須恵器、製塩土器(奈良)、黒色土器、土師質土器、瓦器	
神光寺(蓮池)	社寺跡 散布地 その他の墓	旧石器時代 ～中世期		土師質土器	
小 口 谷	散布地	中世期		製塩土器(奈良)、土師質土器、瓦器	
寺 田 山	散布地	縄文時代	土坑	磁器、鉄釘、蝶番、炭化物	
貝 掛	集落跡	縄文時代 ～近世期	溝	青磁	
貝 掛	集落跡	縄文時代 ～近世期	土坑	サヌカイト、土師器、須恵器、製塩土器(奈良)、須恵質東播系土器、土師質土器、瓦器	
箱 作 今 池	散布地 生産遺跡 集落跡	古墳時代 ～中世期	土坑		

下出北遺跡19-1区
1トレンチ全景(南より)



下出北遺跡19-1区
2トレンチ全景(北より)



下出北遺跡19-1区
3トレンチ全景(北より)






下出北遺跡19-1区
4トレンチ全景(北より)



下出北遺跡19-1区
5トレンチ全景(北より)



下出北遺跡19-1区
5トレンチ土坑(北より)




西鳥取遺跡18-2区
トレンチ全景(東より)



西鳥取遺跡18-2区
土坑1 北側断面



西鳥取遺跡18-2区
土坑2 西側断面



西鳥取遺跡18-2区
土坑3 東側断面



西鳥取遺跡18-2区
土坑4 西側断面



西鳥取遺跡19-1区
トレンチ全景(東より)

向出遺跡19-1区
トレンチ全景(南より)



向出遺跡19-1区
竪穴住居 西側断面



向出遺跡19-2区
トレンチ全景(東より)





神光寺(蓮池)遺跡18-1区
トレンチ全景(北より)




神光寺(蓮池)遺跡18-2区
トレンチ全景(東より)




神光寺(蓮池)遺跡19-1区
トレンチ全景(北より)




小口谷遺跡19-1区
トレンチ全景(北より)



寺田山遺跡19-1区
トレンチ全景(東より)



貝掛遺跡19-1区
トレンチ全景(北より)



貝掛遺跡19-1区
溝 北側断面



貝掛遺跡19-2区
トレンチ全景(東より)





貝掛遺跡19-2区
土坑1 東側断面

貝掛遺跡19-2区
土坑2 北側断面



箱作今池遺跡19-1区
トレンチ全景(西より)





神光寺(蓮池)遺跡18-2区 出土遺物



貝掛遺跡19-2区 出土遺物



貝掛遺跡19-2区 出土遺物

阪南市埋蔵文化財報告60

阪南市埋蔵文化財発掘調査概要38

2020年3月

発行：阪南市教育委員会
生涯学習部 生涯学習推進室
大阪府阪南市尾崎町35の1
印刷者：株式会社 長谷工システムズ