V　まとめ

1区　竪穴住居跡　9棟について、遺構記述でおこなった供伴遺物に基づき時代比定する。

Ⅰ－7号住　Ⅱ群2類（大木8b）　中期中葉

Ⅰ－9号住　Ⅴ群2類a（中期末葉前後）　中期後半か？

Ⅰ－8号住　Ⅱ群3類c　Ⅱ群3類b_2（大木10）→複式炉埋設　中期末葉

Ⅰ－6号住　Ⅱ群3類b_2→複式炉埋設　中期末葉

Ⅰ－4号住　Ⅱ群3類b_2　Ⅴ群4類→複式炉埋設　中期末葉

Ⅰ－3号住　Ⅱ群3類b_2→複式炉埋設　Ⅴ群4類→複式炉埋設　中期末葉

Ⅰ－2号住　Ⅱ群3類b_2　Ⅴ群4類→複式炉埋設　中期末葉

Ⅰ－5号住　Ⅲ群2類c（後期中葉）　Ⅲ群3類他　後期中葉

Ⅰ－1号住　Ⅲ群2類c　Ⅲ群3類他　後期中葉

以上のように中期中葉から後期中葉末までの間に包括される。Ⅰ－7号住が検出遺構中では最も時代が古い。後続するのはⅠ－9・8・6・4・3・2号の6住居跡で、9号住居跡を除く5つの住居跡は明確な複式炉をもつ。9号住居跡においても複式炉の痕跡かとみられる掘り込みが認められる。また供伴土器の粗製深鉢は、中期末葉前後に考えられる。

各住居跡の複式炉埋設土器は、Ⅰ－2号住居跡を除きⅡ群3類b_2としたもので、江刺市五十瀬神社前遺跡（昭54）の複式炉埋設土器と施文技法、文様構成が同様であり、この時期の東北各地の複式炉埋設土器によくみられる横S字状、波状などの磨消し手法を用いるものである。いずれ、中期末葉に比定される住居跡群である。

後続は後期中葉以降のⅠ－1号住とⅠ－5号住となる。いずれの住居跡とも、後期末葉に近いとみられる比較的頂点の尖る口縁が出土し、Ⅰ－1号住出土の注口土器では入組状の磨消縄文の前段的様相と張瘤もみられ、新地式、安行式などに似る要素をもつ土器がみられる。

Ⅰ区　埋設土器　縦体、横体と両様の状況が確認できた。周辺に焼土をもつのが本調査区では多く。単独で埋設されるものと、密集しセットになる状況で埋設されるものとある。底部を残すものと、意図的に底部を削りとったとみられるものもある。

Ⅰ－9号$_{1\sim3}$埋設土器はⅠ－8号住、Ⅰ－10号・11号・12号$_{1\sim2}$埋設土器はⅠ－9号住の各埋土上面に施設され、近接するⅠ－3号炉跡とともに同面上での生活面が形成されていた可能性もある。特に11号・12号$_{1\sim2}$が異常に焼土に覆われ、横体の状況にあったことはどのように解するか今後の課題でもある。なお埋設されている土器は中期末葉前後のものである。

Ⅰ区　土壙　特徴的なのはⅠ－４号土壙の石詰と粉炭である。類例を知見できぬことと、供伴遺物がなく性格と年代を比定する資料に欠くが、粉炭のC_{14}測定結果では5040±100年以前となる。

Ⅱ区　竪穴住居跡　５棟(重複含む)について共伴遺物に基づき時代比定する。

Ⅱ－１号1住　Ⅰ群４類(前期末？)　　前期末葉

Ⅱ－１号2住　供伴遺物なし

Ⅱ－２号住　　Ⅰ群３類b（円筒下層系）　　前期末葉

Ⅱ－３号住　　Ⅰ群２類a_2(大木６式)　Ⅰ群３類a（円筒下層系）　前期末葉

Ⅱ－４号住　　Ⅰ群３類b（円筒下層系）　　前期末葉

以上のように、すべて前期末葉に比定される住居跡である。Ⅰ－１号住居跡からは口縁を欠く資料のみであるが、綾絡文の胴部施文と胎土・焼成からⅠ群３類bの土器と推察される。１号1と１号2の前後関係は不明であるが、年代比定は１号1と大差なくみてよいと考えられる。

Ⅱ－２号・３号・４号住居跡とも、Ⅰ群３類a・bの口縁や頸部を主体に撚糸圧痕や連続指頭圧痕隆帯をめぐらす円筒下層系土器を、Ⅱ－３号住居跡では、Ⅰ群２類a_2の口縁に山形沈線、頸部に数条の沈線をめぐらす大木６式土器を出土し、円筒系文化と大木系文化の両様を認めることができる。

むすび

遺物はⅠ区で、縄文前期初頭から縄文晩期中葉までの土器をもち、Ⅱ区では縄文前期の土器が主体で、様相の差違がはっきりしている。前期初頭の土器はⅠ区から出土の繊維土器で、前期中葉の土器はⅠ・Ⅱ区とも途切れ、末葉に至る。Ⅱ区の住居跡はこの前期末に比定され、この時期がⅡ区の隆盛期で、その後は衰退する。

一方Ⅰ区では、中期中葉から後期へと遺物の量を増すが、特に中期末葉から後期初頭にかけて隆盛をし、更に流れは縄文晩期まで続く。

以上の遺物面での現象は、遺構と密接するわけだが、前期初頭と確定できる遺構は検出されていない。前期末になってⅡ区で住居が営まれ、中期中葉になりⅠ区に住居が営まれたことは確実に示され、末葉になると複式炉をもつ住居集団が形成され、更に後期初頭へと移行するがこの時期の遺構は検出されない。しかし検出された遺物からみて調査区に近接して遺構が存在することは疑いないと思う。同様のことは晩期の遺構についても考えたい。

以上、本調査区では、Ⅰ区で竪穴住居跡９棟(中期中葉１、中期末６、後期中葉末２)を中心に炉跡３、埋設土器22、土壙５の検出をみた。埋設土器の中には屋外炉的性格のものもあるが、土壙の一部と合せ今後の類例と検討を待たねばならないものがある。

Ⅱ区では、竪穴住居跡5棟(前期末葉)と炉跡1の検出であった。

Ⅰ・Ⅱ区を通して大明神遺跡を総合すると、調査区の遺物・遺構状況から標高176mとⅠ区より約7mの高所に立地するⅡ区で、前期の遺物・遺構、低所に立地するⅠ区で中期から後期を主体とする結果を得たが、調査区外にも視点を広げるとき、遺物の出土状況からⅡ区周辺の高所に古い時期の集落、Ⅰ区周辺の特に東側緩斜面に中期～晩期の集落を推察するに十分な遺跡である。もちろん、今回の調査で得た資料に立った概観であり例外のあることは当然である。

非常に重複する記述になったが、大明神遺跡のまとめとする。

参考・引用文献

大 館 町 遺 跡	岩手大学考古学研究会編	1978
東北新幹線関係埋蔵文化財調査報告書－Ⅰ－	岩手県教育委員会	昭54．3
東北自動車道関係埋蔵文化財調査報告書－Ⅱ－	岩手県教育委員会	昭54．3
東北自動車道関係埋蔵文化財調査報告書－Ⅰ－	岩手県教育委員会	昭54．3
崎山弁天遺跡	大槌町教育委員会	昭49．2
小林遺跡発掘調査報告書	山形県教育委員会	昭51．3
貝 鳥 貝 塚	花泉町教育委員会	昭46．12
牧田貝塚発掘調査概報	陸前高田市教育委員会	昭46．
天神ガ丘遺跡	大迫町教育委員会	昭49．3
八 天 遺 跡	北上市教育委員会	昭53．3
南小梨蛇王遺跡	千厩町教育委員会	1977
小田遺跡発掘調査報告書	大迫町教育委員会	昭54．3
埋蔵文化財緊急発掘調査概報－長根貝塚－	宮城県教育委員会	昭44．3

図　　版

宮手遺跡

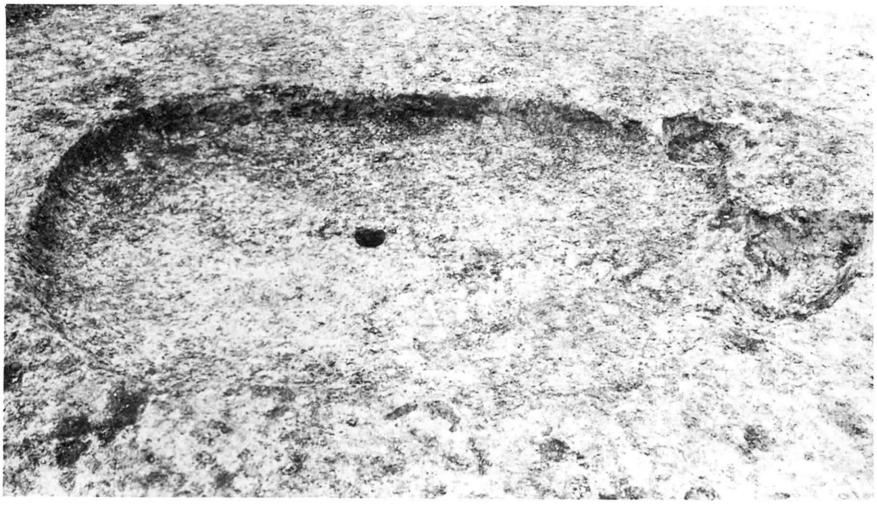

Ｂｊ24住
上が北

Ｂｊ24住(左)
とＢｊ21住(右)
上が北



Ｂｊ24住
遺物出土状況
（６図23）
上が東

上：Ａｇ09溝状土壙
中：Ａｈ12住
下：Ａｉ09住
上が北

上：Ａｈ12住
中：Ａｉ09住
右下：Ｂａ06住
上が北

図版２

Ａｉ09住かまど
上が東

Ａｉ09住
ピット17
遺物出土状況
上が東

Ａｉ09住
遺物出土状況
上が北



図版３

上右：Ｂａ03溝状土壙
中　：Ｂａ06住
左端：Ａｉ09住
上が東

上　Ｂｂ56土壙　　中右Ｂｃ53土壙
中　Ｂａ53住　　下右Ｂｂ50溝状土壙
下左Ａｊ50住　　上が東

図版４

Ｂｂ18住
Ｂｂ15溝状土壙
上が西

Ｂｂ18住
かまど
上が東



Ｂｂ18住ピット21遺物出土状況
上が東

Ｂｂ18住、ピット19遺物出土状況

図版５

Ｂｄ62住・Ｂｄ62溝状土壙　上が東



Ｂｄ62住、ピット12、遺物出土状況

Ｂｅ06住
上が南

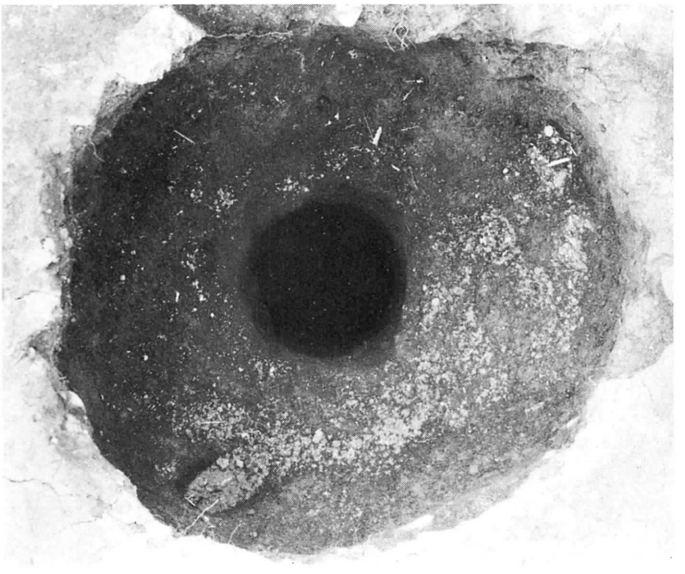

Ｂｅ06住
ピット13
上が東

Ｂｅ06住
右ピット13
左ピット14
上が北西

図版７



Ｂｆ30住
上が東



Ｂｆ30住
右下Ｂｅ21方形周溝西辺
上が西



Ｂｉ50住
Ｂｊ53溝状土壙
上端左ＳＴＡ26＋00基準点
右中央Ｂｉ50焼土遺構
右　下Ｂｉ53焼土遺構
上が西

Ｂｊ21住
上が北東

Ｃｄ21住
上が西

Ｃｄ21住
遺物出土状況
（39図２）
上が北

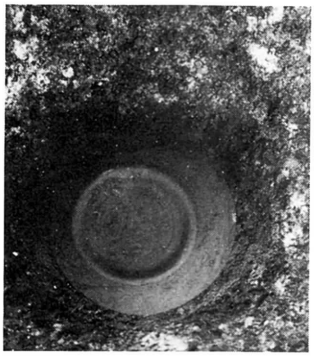

Ｃｄ21住
遺物出土状況
（39図３）
上が北

図版９



B・C区東側
溝状土壙群
上が南



上：Bｆ62溝状土壙
中左：Bｆ65溝状土壙
下左：Bｅ65溝状土壙
上が南

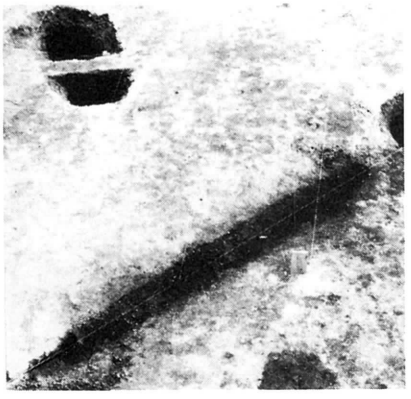

左上：Bｅ09土壙、中央Bｄ09
溝状土壙　　上が南



Bｇ59溝状土壙　上が南

Bｊ53溝状土壙
Bｉ50住の一部
上が南西

図版10



Ｃｃ68焼土遺構、上が北東

Ａｃ09溝状土壙、Ａ区溝
上が北東

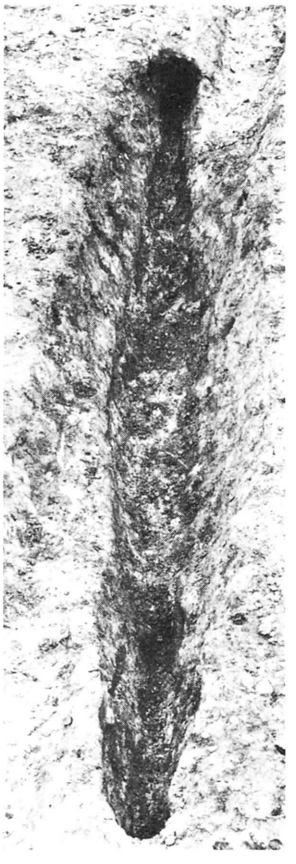

Ａｄ18溝状土壙、Ａ区溝
上が東北東

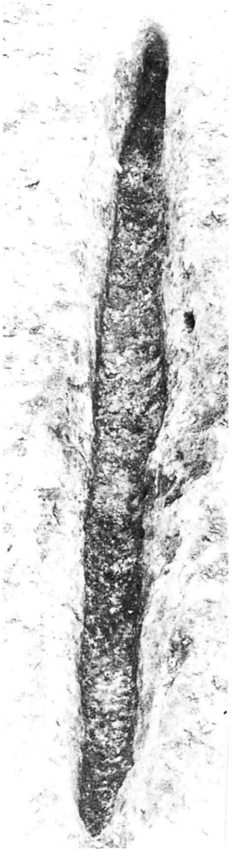

Ａｉ21溝状土壙
上が北北東

Ｂｃ53土壙
上が東北東

Ｂｂ56土壙
上が東北東

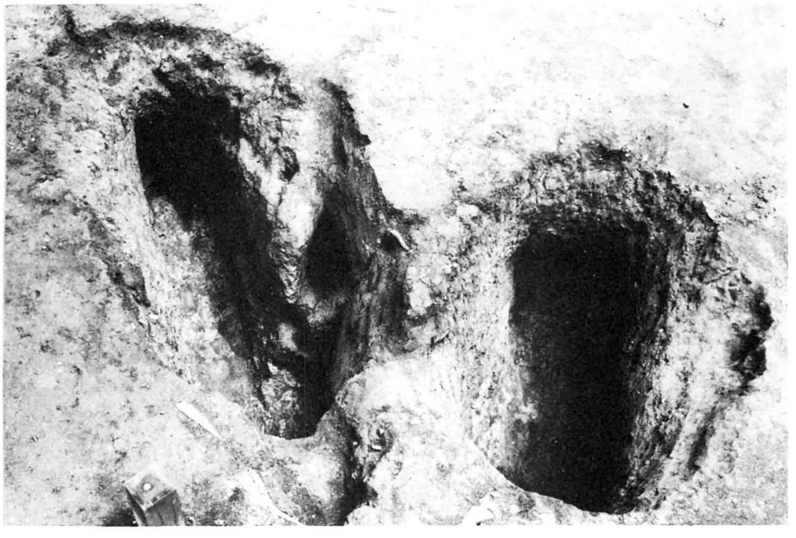

左Ｂｄ50Ａ土壙
右Ｂｄ50Ｂ土壙
上が東北東

Ｂｅ09土壙
上が東北東

図版12

Ｂｅ12土壙
上が北北西



上：Ｂｃ56ピット
下：Ｂｃ56土壙
上が西

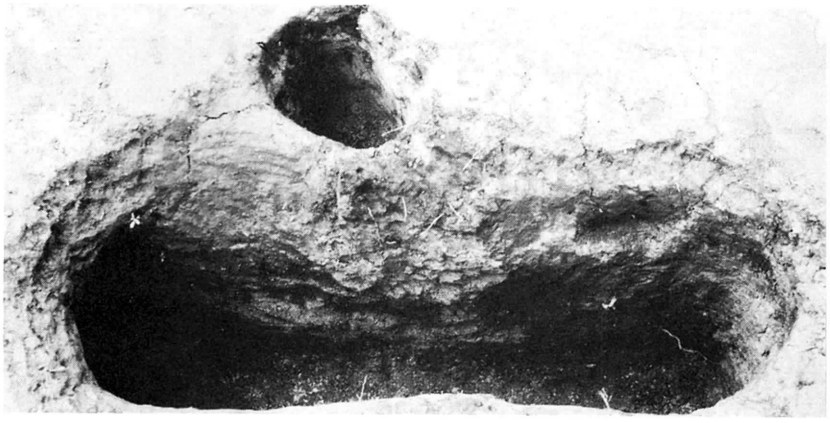

Ｂｇ09土壙
上が南南東

図版13



Ｂｅ21方形周溝
上が北東

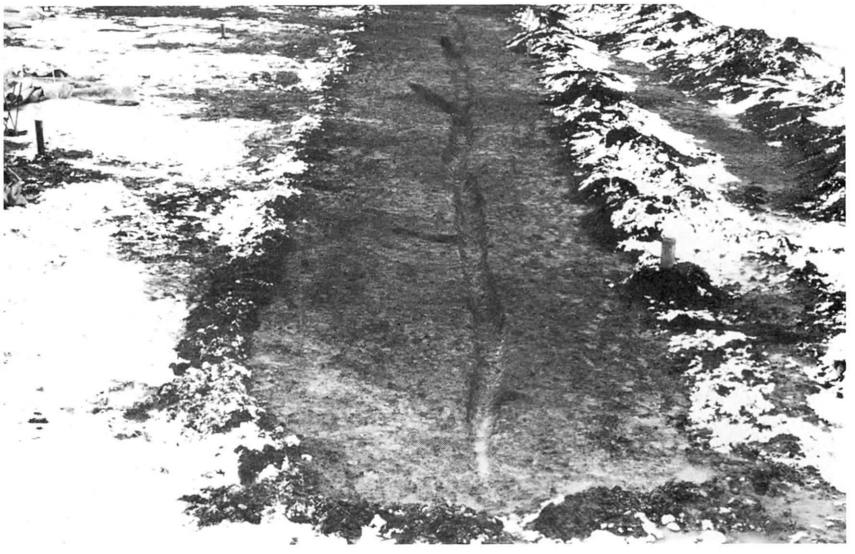

Ａ区溝
上Ａｄ18溝状土壙
中Ａｃ09溝状土壙
上が南西

東端深掘り
Ｎ23地点
左が北　右が南

図版14



ＢＪ24住　出土遺物　１～24は第５図、第６図と同じ
25は尖底部（実測図なし）

図版15



Ｂｊ24住　出土遺物　番号は７図、８図と同じ
（17は19表の石器器種不明）



Ａｈ12住出土遺物
１：長胴甕
２～７：須恵器坏Ｂ類
８・９：須恵器坏Ａ類
10：小型甕底部下面
11：磨石
１：10図１
２：10図２
３：10図３
４：10図４
５：10図５

６～10：実測不能

図版17



A i 09住出土遺物

1 ～ 6 ：長胴甕
7 ～15：小型甕
16　　：小型壺
17～27：内黒坏
28～34：須恵器坏

1 ：12図 3
2 ：12図 1
3 ：12図 2
4 ：12図 6
5 ：12図 5
6 ：12図 4
7 ：12図 7
8 ：12図 8
16：12図 9
17：13図 1
18：13図 2
19：13図 3
20：13図 4
21：13図 5
22：13図 6
23：13図 7
24：13図 8
25：13図11
26：13図 9
27：13図10
28：13図13
29：13図15
30：14図 3
31：14図 4
32：14図 5
33：14図 6
34：14図 8

9 ～15は実測不

図版18

A i 09住出土遺物
1－8 須恵器
10－32 坏B類
16：須須器坏A類
33：浅鉢
34：高台坏

1：13図14
2：14図11
3：14図12
4：14図7
5：14図13
6：14図16
7：14図15
8：14図14
9：13図23
10：13図16
11：13図17
12：13図18
13：13図19
14：13図20
15：13図21
16：13図12
17：13図24
18：13図25
19：13図26
21：13図28
22：13図29
23：13図30
24：13図31
25：13図32
26：13図22
27：13図27
28：14図17
29：14図18
30：14図9
31：14図1
32：14図2
33：12図10
34：14図19



図版19

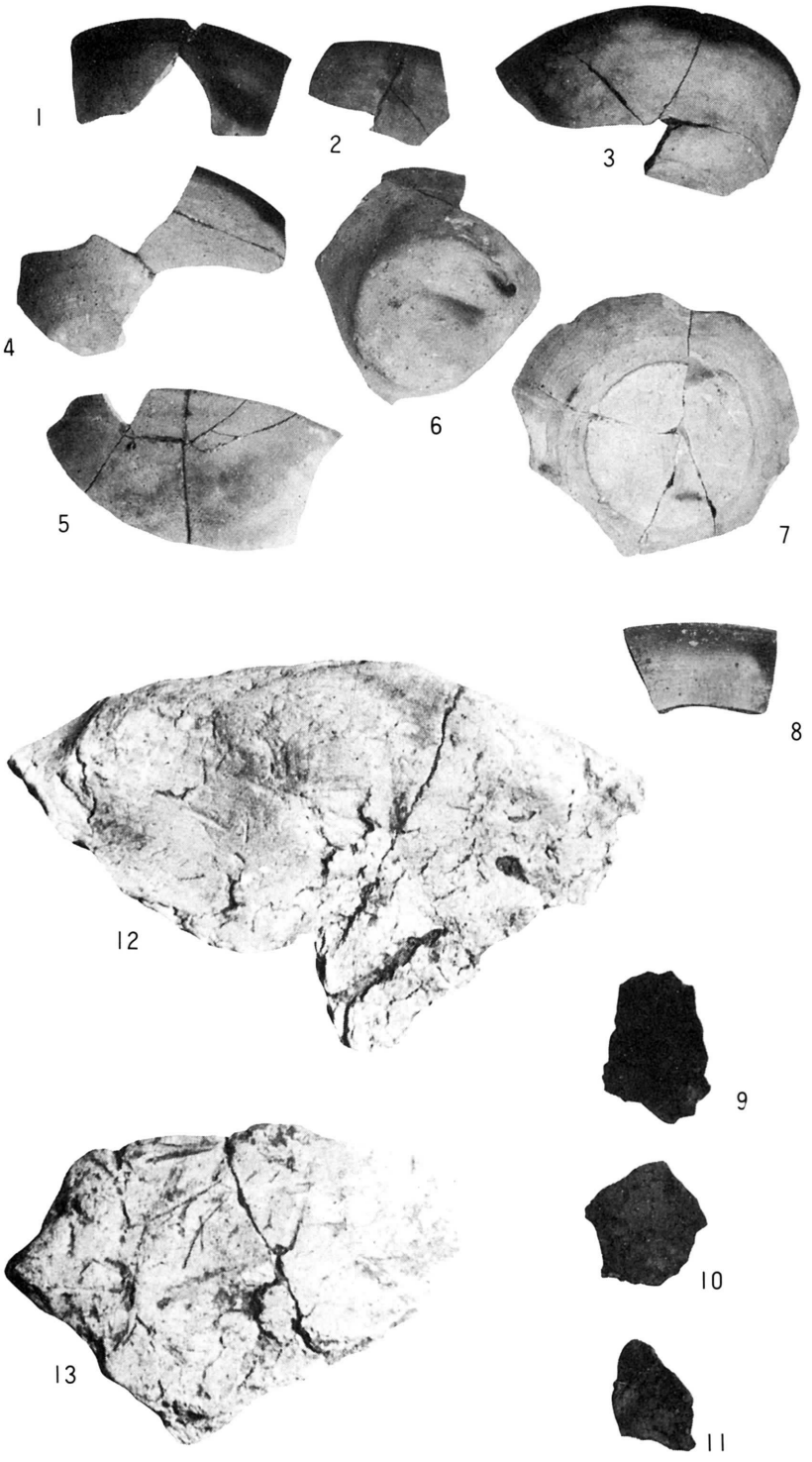

Ｂａ06住出土遺物
１～７内黒坏
８　　須恵器坏Ａ類
９～11土師器甕
12・13粘土塊
４：16図１
５：16図２
３：16図３
７：16図４
６：16図５
12：16図６
13：16図７
１・２・８～11は実測不能

図版20





B a 53住出土遺物

1～7：内黒坏、8～12：須恵器坏B類

13：内外黒色浅鉢、14：須恵器壺

1：19図1	7：19図6・7
2：19図2	8：19図10
3：19図3	9：19図9
4：19図4	13：19図8
5：19図5	14：19図11

図版21

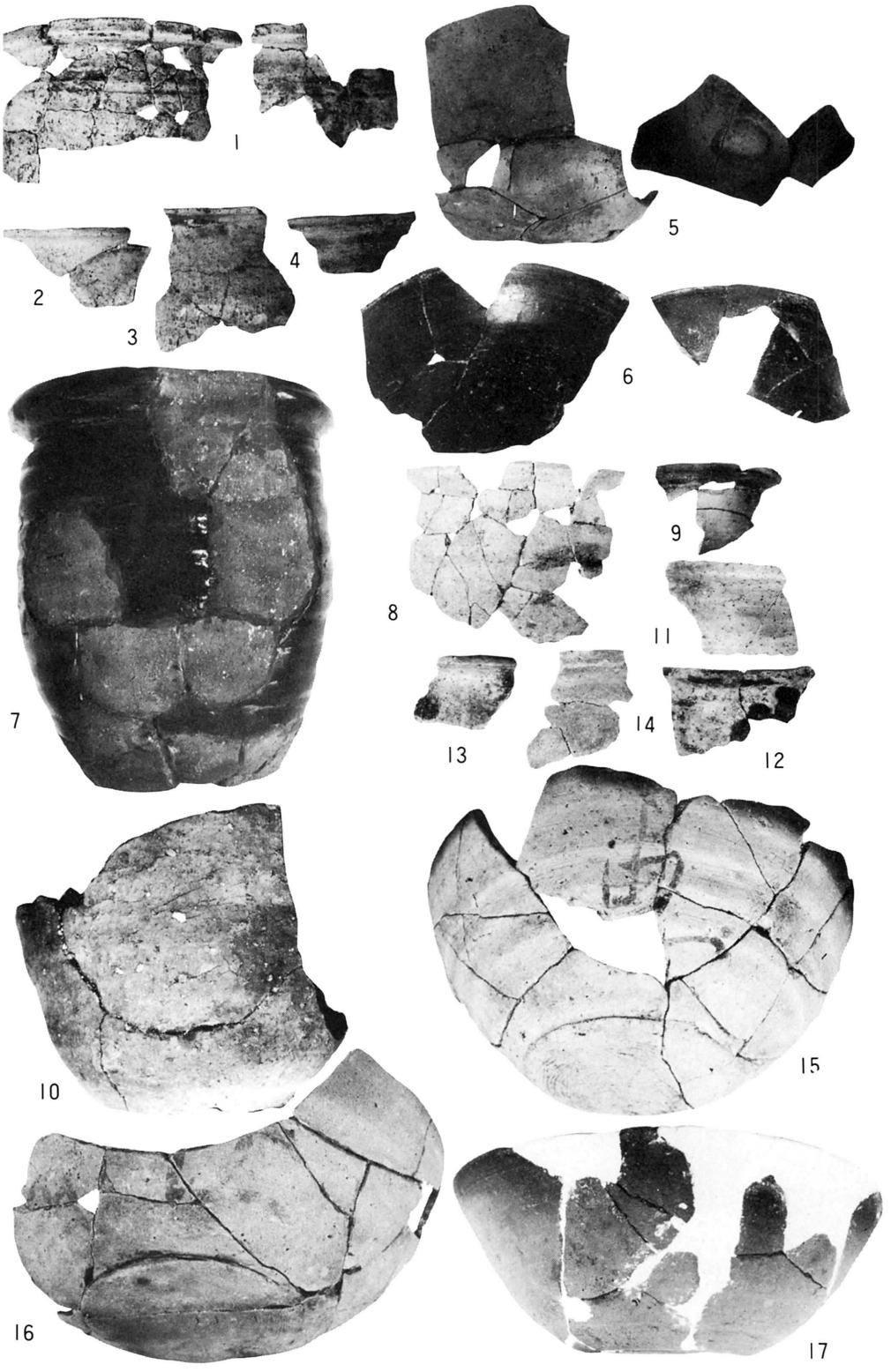

B b 18住出土遺物
1 ～ 4 ：長胴甕
5 ：内黒長胴甕
6 ：内外黒色坏
7 ～14：小型甕
15～17：内黒坏
1 ～12：21図と同じ番
15 ：22図 1
16 ：22図 2
17 ：22図 3

図版22

Ｂｂ18住出土遺物
１～４：内黒坏
５～16：須恵器
　　坏Ａ類
17　　：高台坏

１：22図４
２：22図５
３：22図６
４：22図７
５：22図８
６：22図９
７：22図10
８：22図11
９：22図12
10：22図13
11：23図１
12：23図２
13：23図３
14：23図４
15：23図５
16：実測図なし
17：23図６



図版23



Ｂｂ18住出土遺物

1　　：須恵器小型壺
2～6：須恵器坏Ｂ類
7　　：砥石

1　　：23図7
2　　：23図8
3　　：23図9
4　　：23図10
5　　：23図11
6　　：23図12
7の1：23図13の1
7の2：23図13の2
7の3：23図13の3
7の4：23図13の4

図版24

Ｂｄ62住出土遺物
１～４：長胴甕
５～８：小型甕
９・10：内黒坏
11～16：須恵器坏Ａ類
17～19：須恵器坏Ｂ類

１：25図１
２：25図３
３：25図２
４：25図４
５：25図５
６：25図６
７：25図７
８：26図１
９：26図２
10：26図３
11：26図４
12：26図10
13：26図８
14：26図11
15：26図12
16：26図９
17：26図５
18：26図７
19：26図６



図版25



Ｂｅ06住出土遺物
1：長胴甕
2：小型甕
3・4：内黒坏
5：内黒高台坏
6：内外黒色坏
7：内外黒色浅鉢
8～23須恵器坏Ｂ類

1：28図1
2：28図2
3：28図3
4：28図4
5：28図5
6：28図6
7：28図8
8：28図7
9：28図9
10：28図10
11：28図11
12：28図12
13：28図13
14：29図1
15：29図2
16：29図3
17：29図4
18：29図5
19：29図6
20：29図7
21：29図8
22：29図9
23：29図10

図版26

Ｂｅ06住出土遺物

1・3：高台坏
2　　：浅鉢
4・5：刀子
6～8：有孔土玉
9～18：紐状土製品
19～30：ミニチュア土製品

1：29図11
2：29図12
3：29図13
4：29図14
5：30図1
6：30図2
7：30図3
8：30図4
9：30図5
10：30図6
11：30図7
12：30図8
13：30図9
14：30図10
15：30図11
16：30図12
17：30図13
18：30図14
19：30図15
20：30図16
23：30図17
28：30図18

21・22・24～27・29・30は
実測不能



図版27

Ｂｆ30住出土遺物

1　　：長胴甕
2　　：内黒長胴甕
3・4：内黒坏
5　　：須恵器壺
6～11：須恵器坏Ａ類
12　　：鉄製品

1：32図1
2：32図2
3：32図3
4：32図4（3の底）
5：32図5
6：33図4
7：33図1
8：33図2
9：33図6
10：33図5
11：33図3
12：33図7

図版28

B i 50住出土遺物

1～8：長胴甕
9　　：小型甕
10～12：内黒坏
13　　：須恵器坏A類
14～16：須恵器坏B類

1：35図1
2：35図2
9：35図3
10：35図4
13：35図5
14：35図6
15：35図7
16：35図8

3～8・11・12は
実測不能



図版29



Bｊ21住出土遺物
1・2：長胴甕
3～6：内黒坏
7～19：須恵器坏B類

1：37図1
2：37図2
3：37図3
4：37図4
5：37図5
6：37図6
7：37図7
8：37図8
9：37図9
10：37図10
11：37図11
12：37図12
13：37図13
14：37図14
15：37図15
16：37図19
17：37図17
18：37図16
19：37図18

図版30

1～9：Cd21住出土遺物
10～12：Bi53焼土出土遺物
13・14：Cc68焼土出土遺物

1：内黒高台坏
2：内外黒色高台坏
3～6：須恵器皿
7～9：鉄滓
10：長胴甕
11：小型甕
12：須恵器坏B類
13・14：長胴甕

1：39図1
2：39図2
3：39図3
4：39図4
5：39図5
6：39図6
10：42図1
11：42図2
12：42図3
13：42図4
14：42図5



図版31

上平沢新田遺跡

1．1号(Aq 30)竪穴住居跡（南から）

2．同上
東壁南半土留材施設溝
（南から）

図版1

1．1号竪穴住居跡
北東隅炭化材

2．同上
東壁北半部分
壁と炭化材



3．同上
西壁北半部分
壁・敷板炭化材

図版 2

1．1号竪穴住居跡
西壁北半部分
壁と敷板炭化材

2．同上
敷板炭化材上の
坏出土状況



3．同上
遺物出土状況

図版3



1．1号竪穴住居跡
鉄斧出土状況

2．同上
万年通宝出土状況

3．同上
炭化米出土状況

図版 4

1．2号(Ah15)竪穴住居跡
全　景
（西から）

2．同上
南西隅炭化材



3．同上
かまど

図版5

1．3号(Ag27)竪穴住居跡
全景（東から）

2．同上
墨出土状況



3．4号(Bb27)竪穴住居跡
全景（南西から）

図版6

1．5号(Bj59)竪穴住居跡
全景
（北西から）

2．6号(Ca62)竪穴住居跡
全景

3．同上
かまど内
遺物出土状況

図版 7

1．6号竪穴住居跡
かまど



2．7号(Ca 68)竪穴住居跡
全景（北から）



3．8号(Cc68—Ⅰ)
9号(Cc68—Ⅱ)竪穴住居跡
全景（東から）

図版 8

1．10号(Ce 68)竪穴住居跡
全景（北から）

2．11号(Cg 77)竪穴住居跡
全景（南から）



3．同上
No. 3 かまど
トンネル式煙道



図版 9

1．11号竪穴住居跡
No.1かまど
遺物出土状況



2．2号(Ba 30)竪穴
全景（南から）

3．3号(Ba 24)竪穴
全景（南から）

図版10

1．Ａｊ21掘立柱建物跡
全景（西から）

2．同上
掘方 A_2
平面　断面



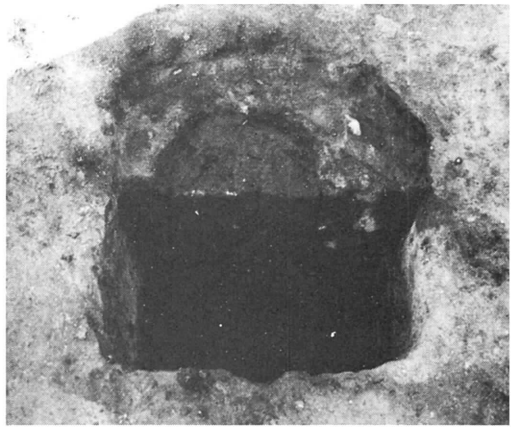

3．同上
掘方 B_1
平面　断面



4．同上
掘方 C_3
平面　断面



図版11

1．6号(Aj15)

2．5号(Aj18)



3．3号(Aj30—2)



4．2号(Aj30—1)



5．4号(Aj27)



6．7号(Ba15)

7．7号断面

8．8号(Bb15)



9．10号(Be77)

溝　状　土　**壙**

図版12

1．9号（Be71）



2．12号（Bg 59）

3．12号断面



4．11号（Bg 68）



5．14号（Bi 68）



6．14号断面



7．13号（Bg 65）



8．13号断面



溝状土壙

図版13

土　壙



1．5号(Af18)



2．6号(Af21)



3．8号(Ag21)

図版14

土　壙

1．12号（Bd 65）



2．18号（Bh 71）

3．20号（Bh 74）

図版15

土　壙



1．21号（Ca 80）

2．26号（Cd74）

3．11号（Ah18）



4．19号（Bh 77）

図版16

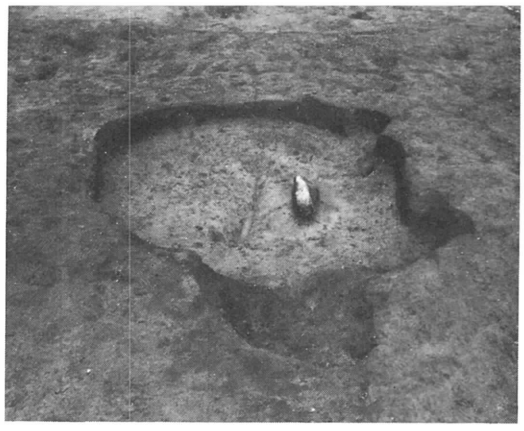

1．17号（Bg 77）

2．23号（Cc 68）

3．10号（Aj 12）

土　壙

4．13号（Be 65）

図版17

土　壙



1．25号（Cc 74）

炉　跡

2．1号（Ca 71）

3．2号（Ca 68）

図版18

1．全　　景（南から）

Be 62隅丸方形周溝

2．No. 1
東辺断面
（南から）

3．No. 4 断面
（南から）

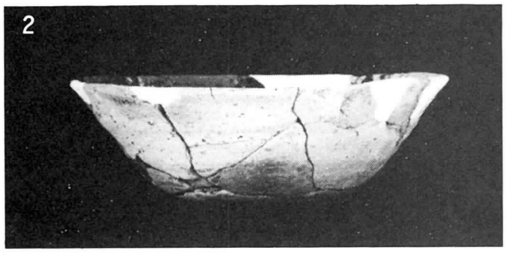

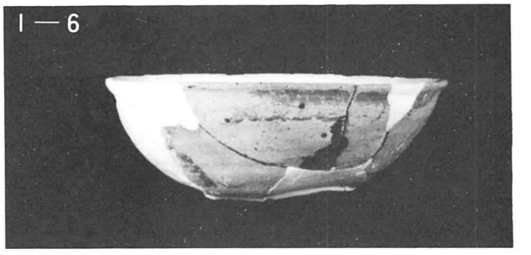





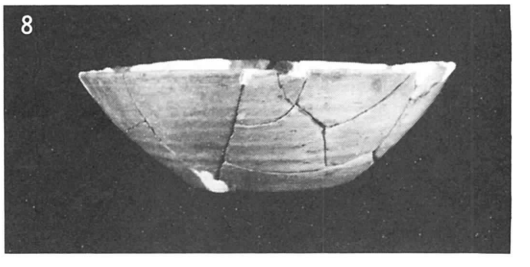



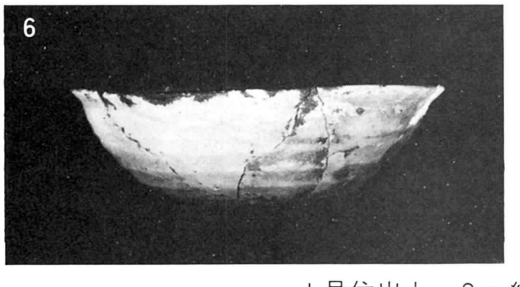



I 号住出土　S＝約1/3　　I—6（登録No.）本文中実測図なし

図版20



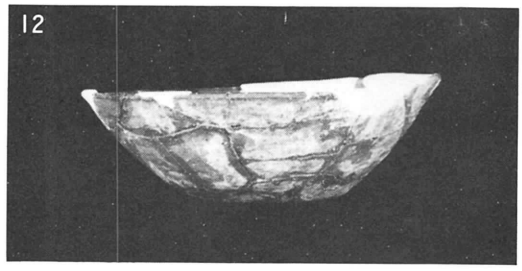

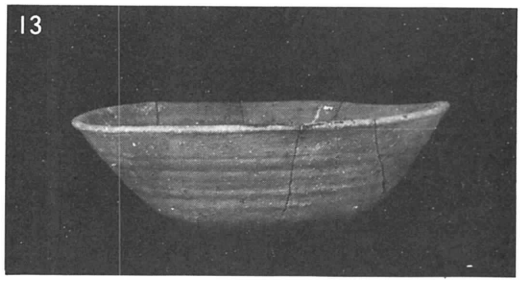





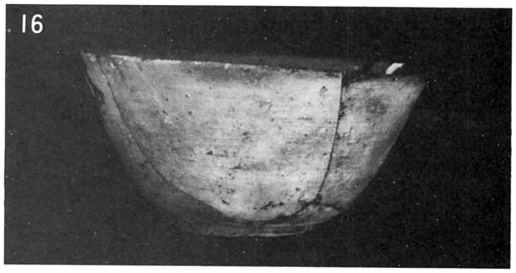

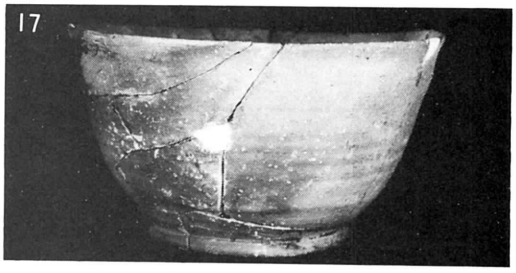



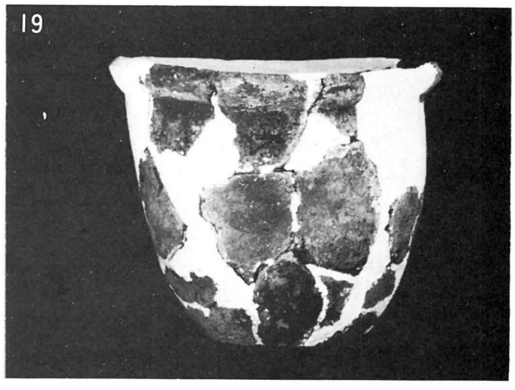

1号住出土　S＝約1/3

図版21







1号住出土　S＝約1/4



S ＝約1/1

炭化米

S ＝任意

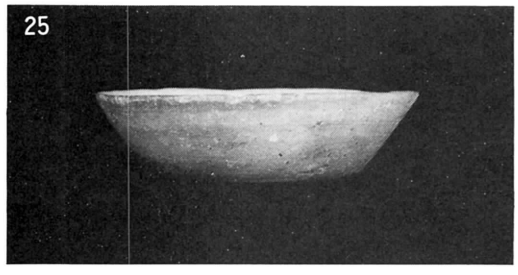

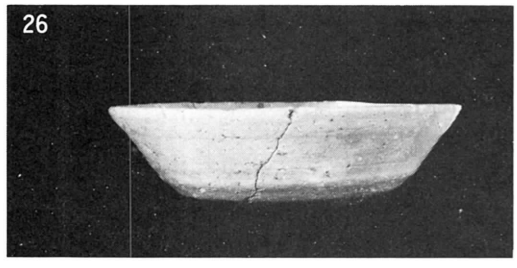

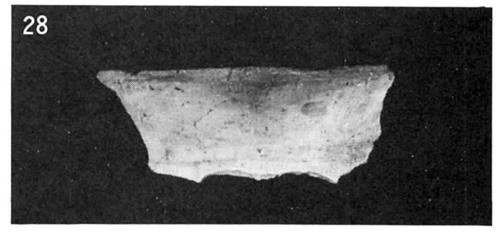





21・24・炭化米　1号住出土　　25・26・28～30　2号住出土　S ＝約1/3

図版23





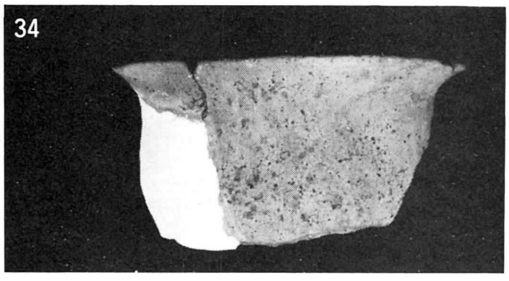





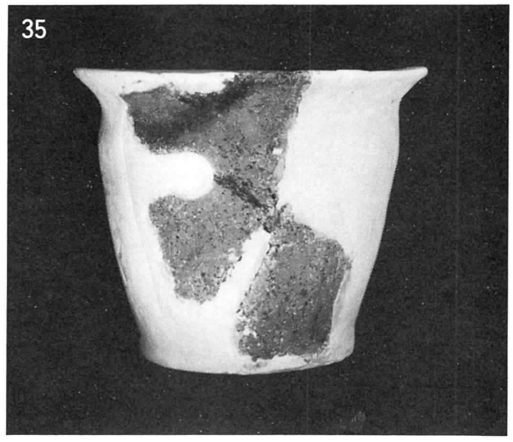

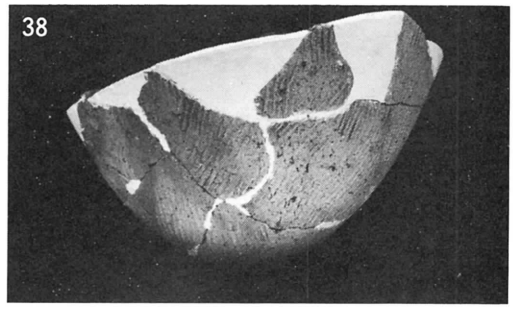

S ＝約¼

S ＝約½

32～38　2号住出土　　39・40　3号住出土　　S ＝約⅓(38・40除く)

図版24

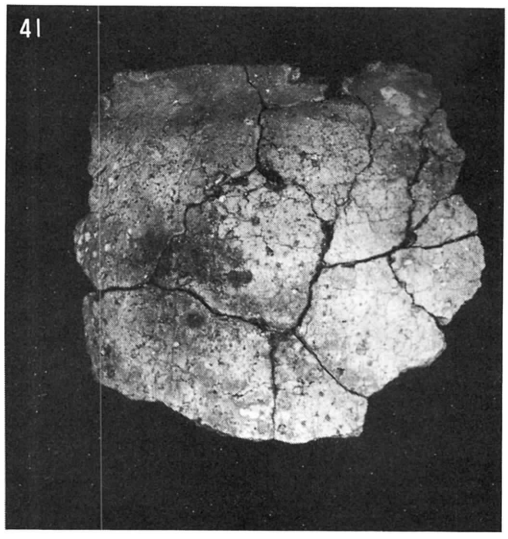

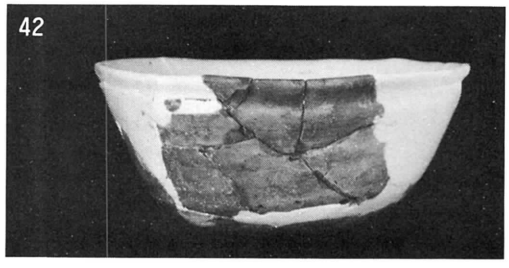



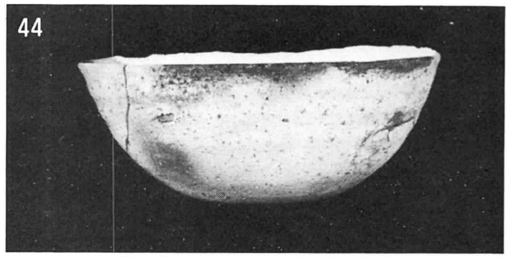

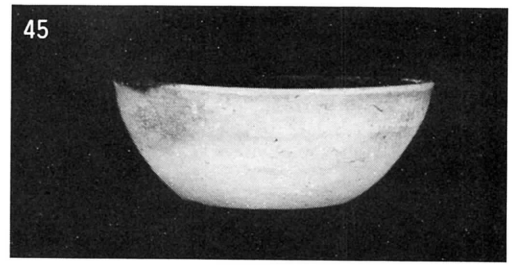



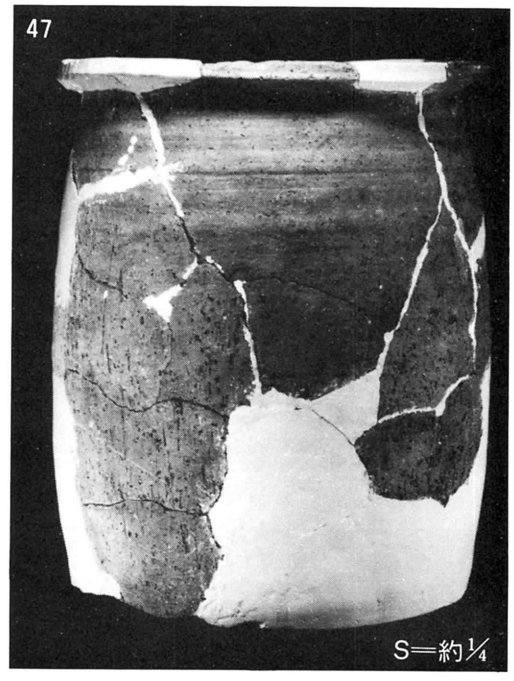

41　4号住出土
42・43　5号住出土　　S＝約1/3（47除く）
45～47　6号住出土



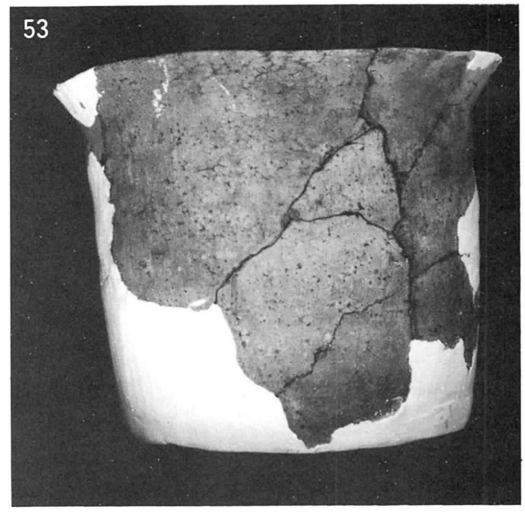

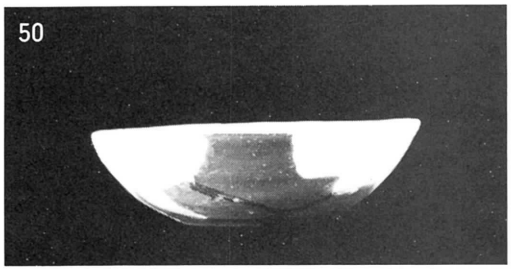

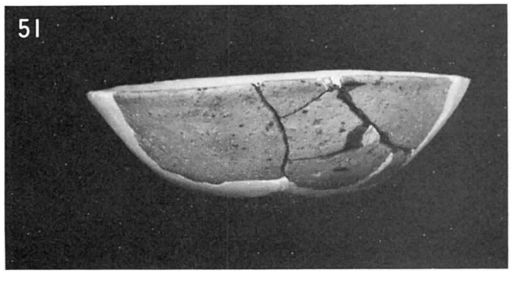





49　6号住出土
50～56　7号住出土　　S＝約1/3

図版26



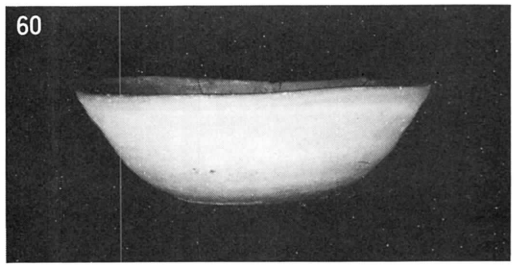

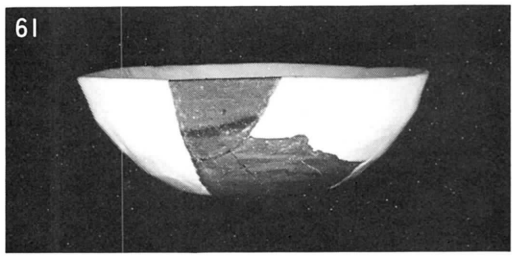

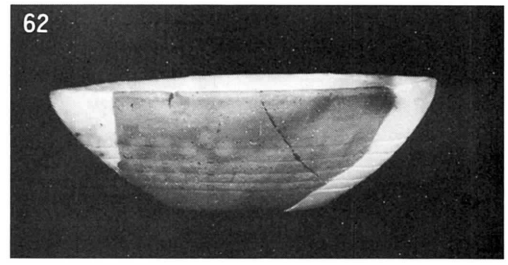

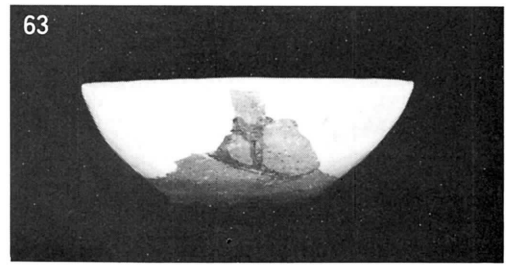



55　7号住出土　59・60・62～66　8号住出土　　S＝約1/3（55除く）

図版27





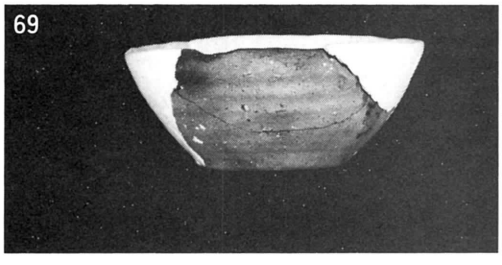

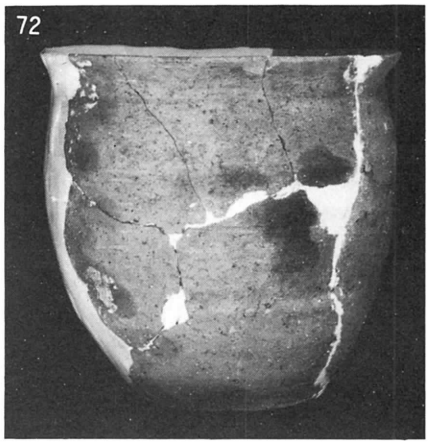

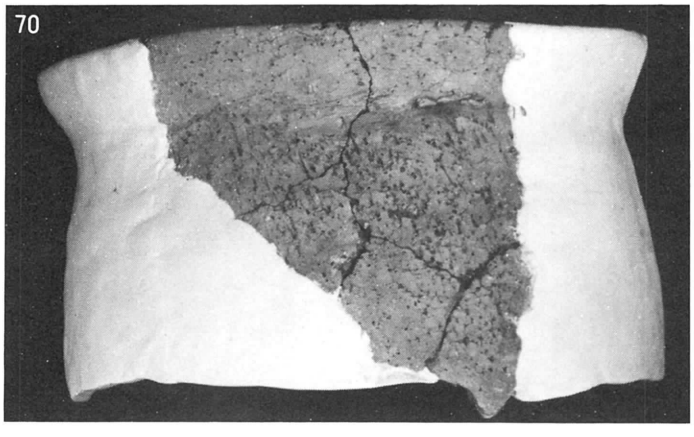

70・72　8号住出土　　67～69・71　9号住出土　　S＝約1/3



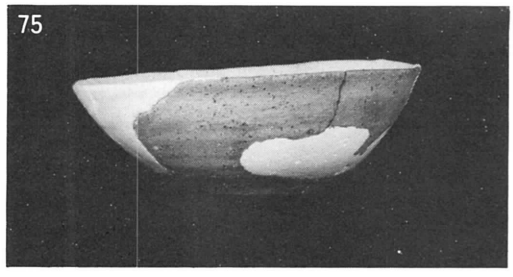

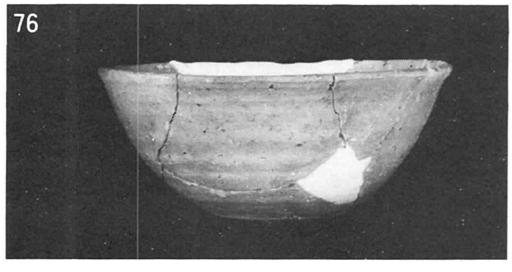





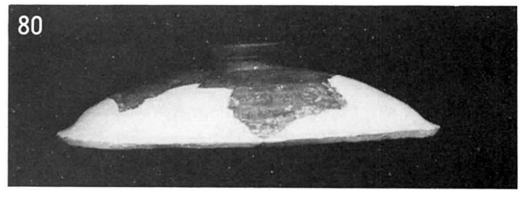

10号住出土　　S＝約1/3

図版29

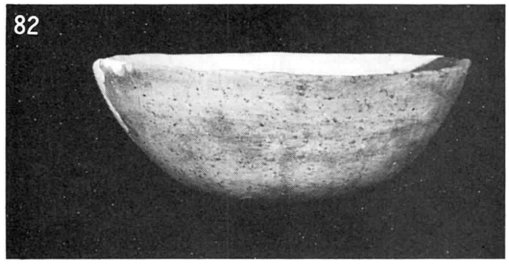

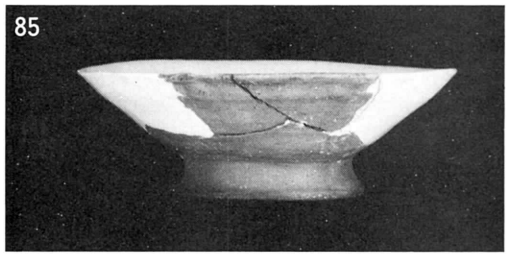

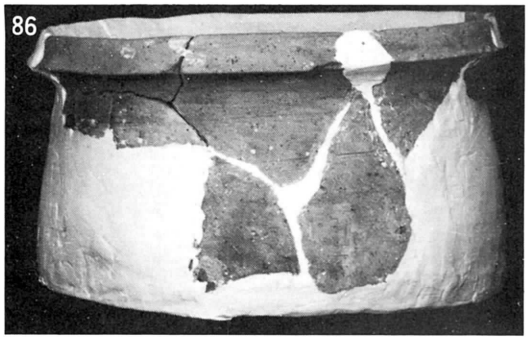



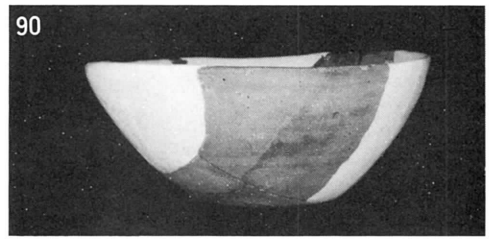

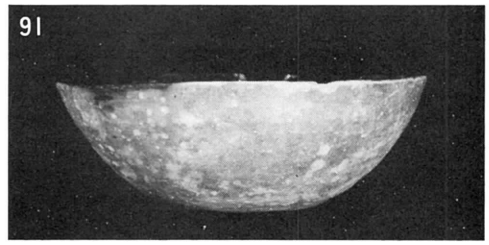

82～87　11号住出土　　90　7号土壙出土　　91・92　13号土壙出土　　S＝約1/3

図版30

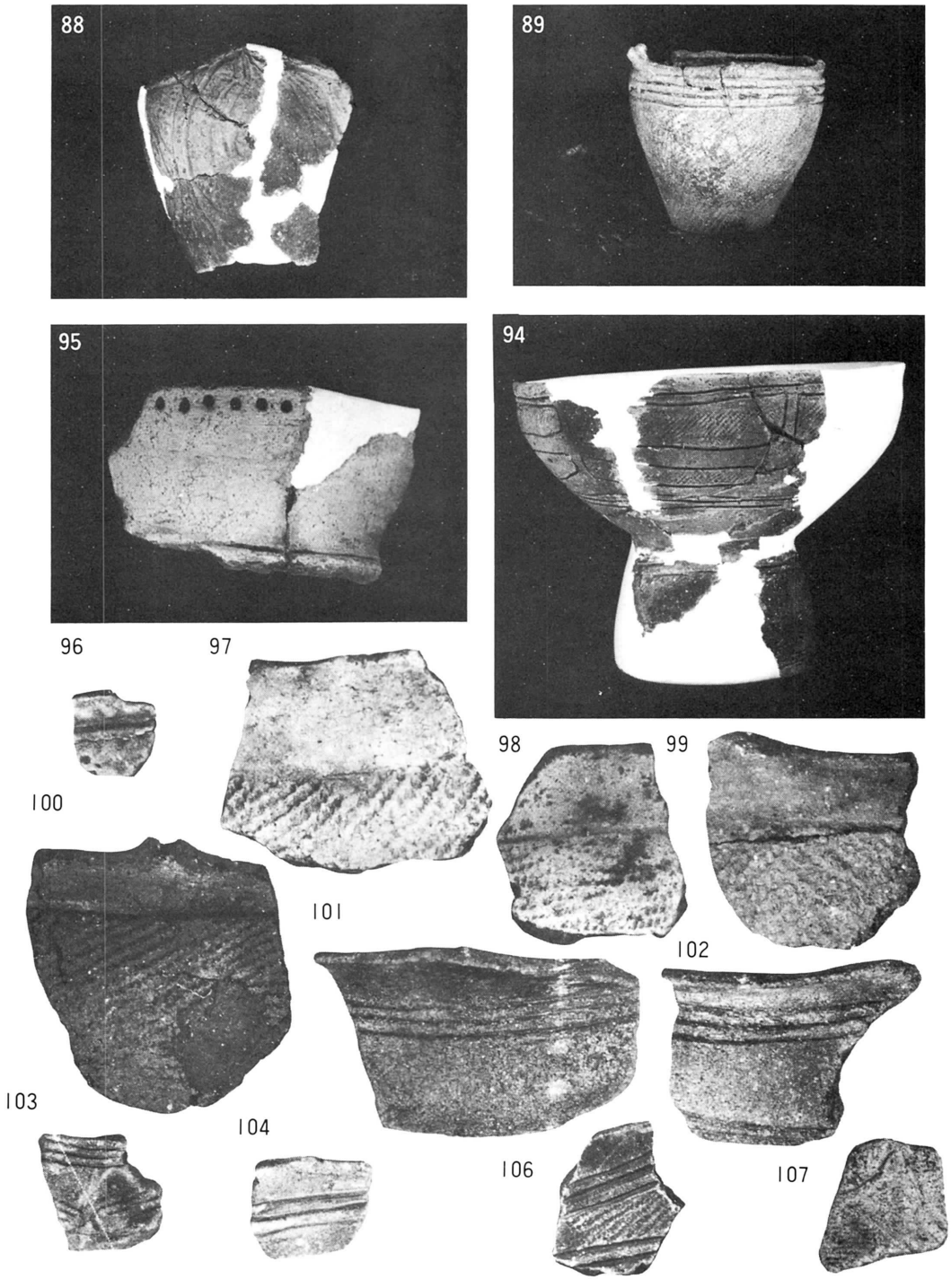

88　6号土壙出土　89　21号土壙出土　94～107　表採　88・89・94・95＝約1/3

96～104・106・107＝任意縮尺

図版31



表採等の石器　　任意縮尺

図版32

墳館遺跡



1　遺跡遠景（東より）

2　遺跡近景（南東より）

図版 1

1

第1号墓全景（北より）
（調査前）

2

集石状況（北西部分）

3

墳墓断面（北西部分）

図版 2

1

墳墓東西断面
（北より）

2

火葬骨埋葬小土壙の
検出状況

3

火葬骨埋葬小土壙
断面

図版 3



1

火葬骨検出状況

2

調査後全景（北より）

3

第２号墓全景（東より）



4

第２号墓現状
（東より）

図版４

1

第３号墓全景（南より）
〈調査前〉

2

集石状況（南側部分）

3

5

墳墓南北断面



1

火葬骨埋葬小土壙



2

火葬骨埋葬小土壙断面

3

調査後全景（南より）
（手前第５号土壙）

図版６

1

第４号墓全景（南より）
〈調査前〉

2

墳墓東西断面（東部分）

3

墳墓東西断面（西部分）

図版７

1

調査後（北より）

2

第５号墓全景（南東より）

3

墳墓南北断面（東より）

図版８

1

調査後（南より）

2

1・2号溝状土壙

3

1号溝状土壙断面



図版 9

1

第６号墓全景（西より）
〈調査前〉

2

墳墓断面（北東部分）

3

墳墓断面（南東部分）

図版10

1

墳墓断面（北部分）

3

再葬人骨出土状況

2

火葬骨埋葬小土壙断面

4

調査後全景
（北より）

1

第７号墓全景（南東より）
〈調査前〉



2

墳墓南北断面（後方）

3

第８号墓集石状況

図版12

1

火葬骨埋葬小土壙

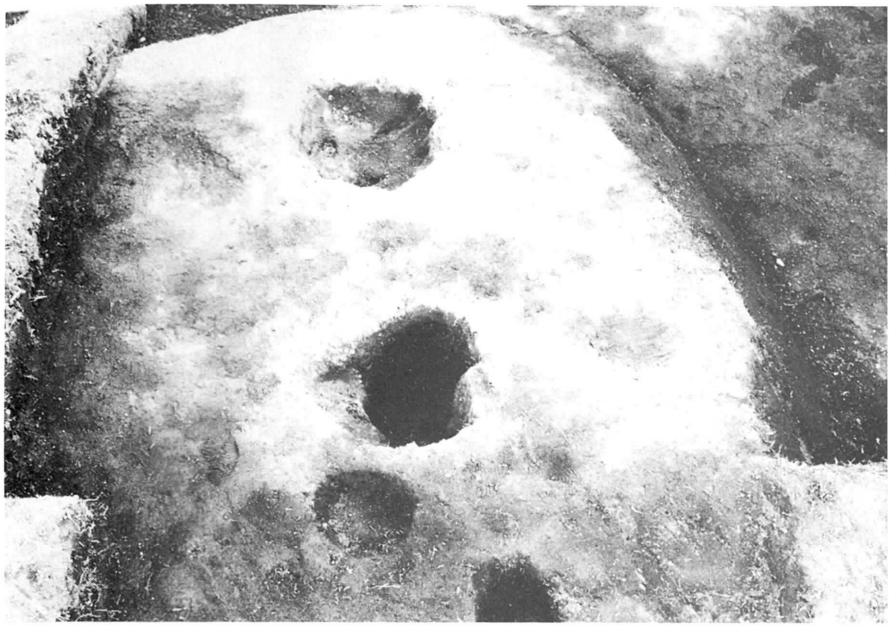

2

古銭出土状況
（No.1ピット）

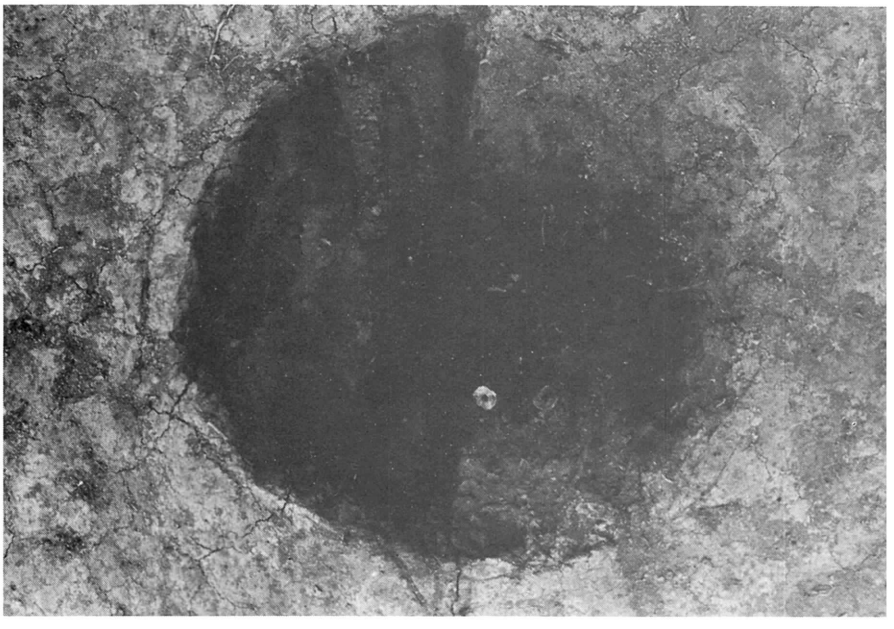

3

調査後全景（北より）

図版13

1

第９号墓全景（西より）
〈調査前〉

2

火葬骨埋葬小土壙
検出状況

3

第９号墓遠景
〈東西断面がみえる〉

図版14

1

調査後全景
（西より）

2

Ｂｊ39周溝状遺構
東西断面（北より）

3

Ｂｊ39周溝状遺構全景
（南西より）

図版15

1

Ｂｆ27竪穴状遺構

2

5号土壙土器出土状況
〈第3号墓〉

3

6号土壙全景
〈第3号墓〉

図版16

1

1．第1号住居跡全景

2．カマド全景

3．4．坏出土状況

2

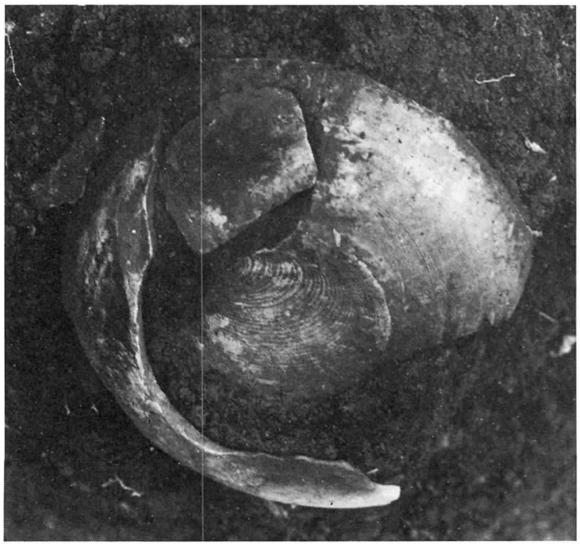

3

4

1

2

1．第2号住居跡全景

2．土器出土状況

3．中央ピット
（ノロを流しこんだとみらもの）

4．鉄サビの付着した石

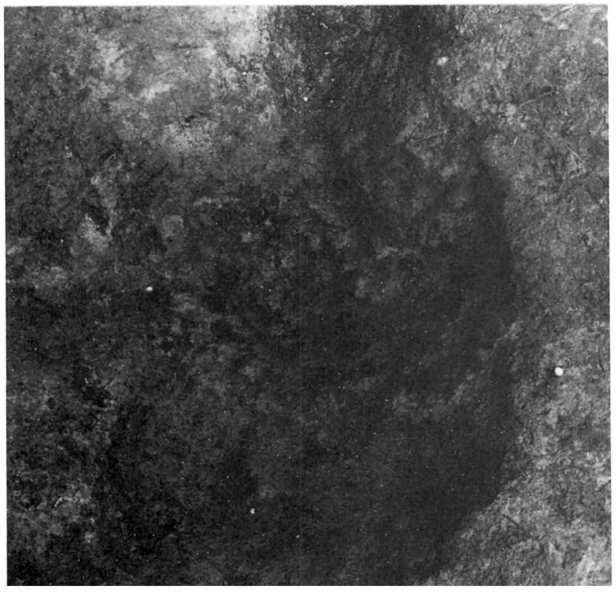

3



4

図版18



1

2

1．鉄製品出土状況
2．羽口出土状況
3．Ｂｅ54小ピット群
（南より）
4．土塁
（北より）

3

4

図版19

1



2

1．
2．土塁断面
3．墳墓出土古銭
（3．4．8号墓）
4．板片に付着した古銭
（3号墓封土）
5．A区出土古銭（表土）
6．1号墓出土人歯牙
7．キセル（1号墓表土）
8．釘（6号墓周溝埋土）

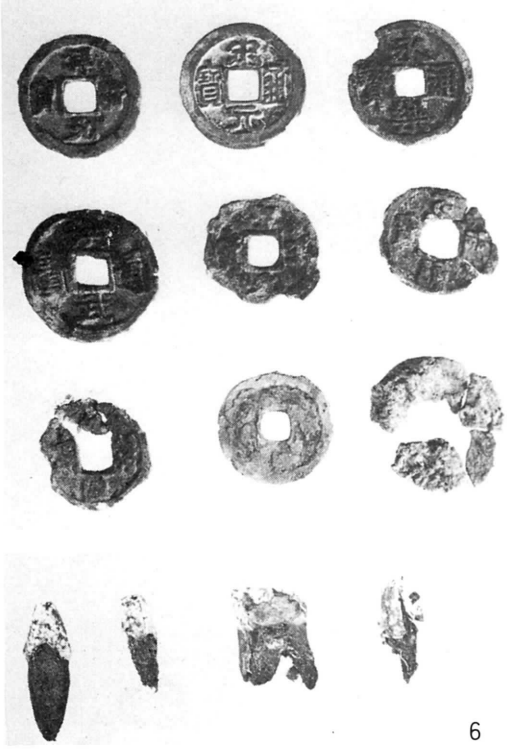

6



4

5

3

7

8

図版20

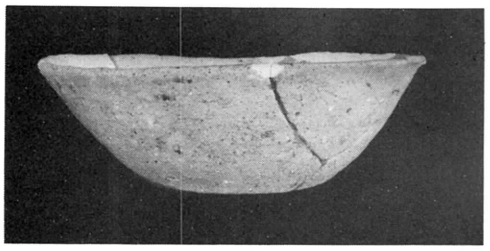
1

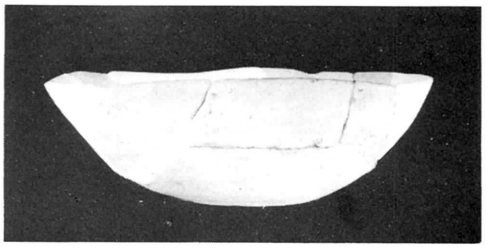
2

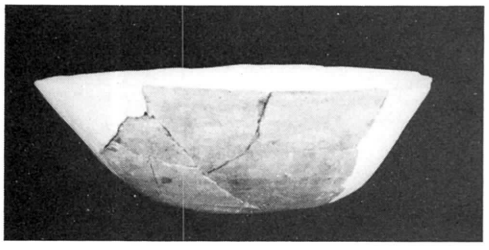
3

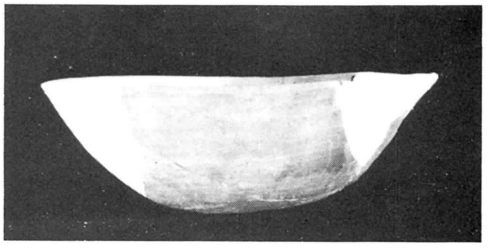
4

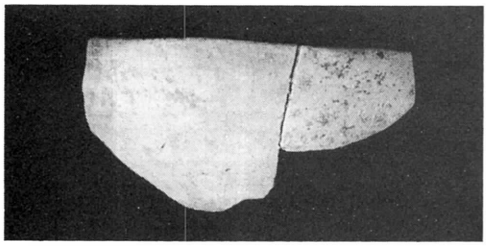
5

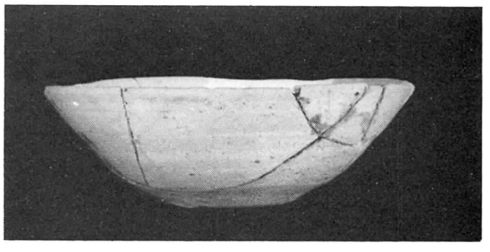
6

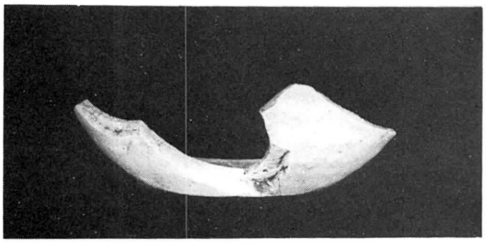
7

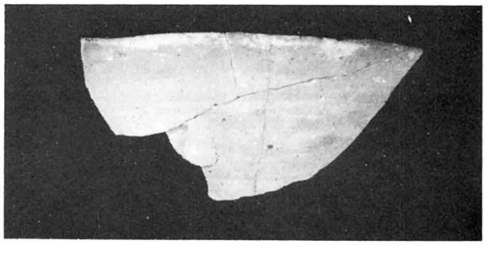
8

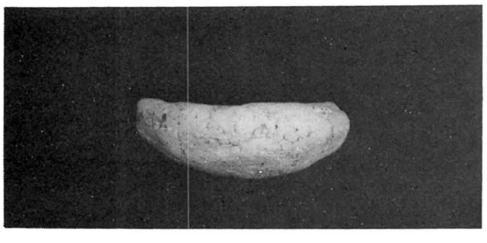
9


10

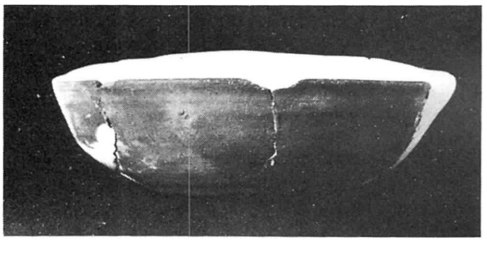
11

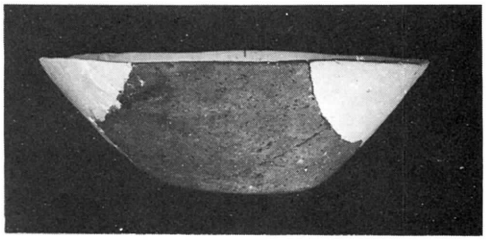
12

出土遺物
- 第１号住居跡出土　（１～10）
- 第１号住居跡周辺出土（２層）　11
- Ｅｂ60出土　（２層）　12

図版21



1

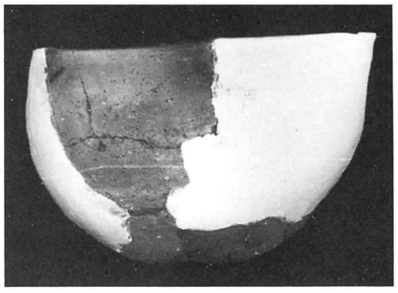

2



3



4



5



6

7

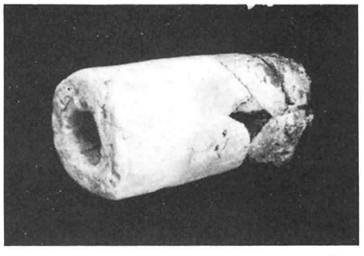

8

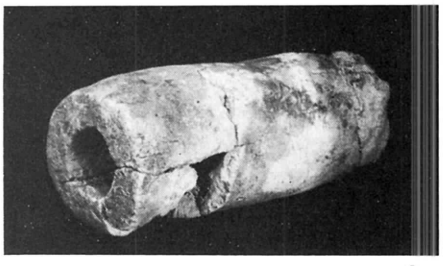

9

10

（羽口）



11

（土製品）

12

（鉄製品）

出土遺物 { 第１号住居跡出土（１～６）
第２号住居跡出土（７～12）

図版22