



平底第2遺跡全景（南東より）



平底第2遺跡全景（北東より）



調査区全景（モザイク合成）



弥生時代前期の方形浅鉢 (202・203)



弥生時代中期の工字突帯文土器 (249)



1号竖穴建物跡 検出状況（南より）



1号竖穴建物跡 土層断面（南より）



1号竖穴建物跡 完掘状況（南より）



南東壁土層断面（北西より）




南東壁土層断面（北西より）



作業風景（北より）



1～3号竖穴建物跡 検出状況（北東より）



遺物出土状況（北より）



1～4号竖穴建物跡 検出状況（南より）



遺物(202) 出土状況（西より）



2号竖穴建物跡 作業風景（南より）



2号竖穴建物跡 土層断面（南より）



2号竖穴建物跡 完掘状況（南東より）



3号竖穴建物跡 完掘状況（南東より）




4号竖穴建物跡 検出状況（南東より）



4号竖穴建物跡 土層断面（北より）



4号竪穴建物跡 完掘状況（南より）



5号竪穴建物跡 検出状況（南東より）



5号竪穴建物跡 土層断面（南より）



5号竪穴建物跡 完掘状況（南東より）



5号竪穴建物跡 玉類出土状況（北より）



Tr7 土層断面（南西より）



北西壁土層断面（南東より）



調査区全景（北東より）



1号竖穴建物跡出土遺物



2号竖穴建物跡出土遺物




2号竖穴建物跡出土遺物(20)




4号竖穴建物跡出土遺物






4号竖穴建物跡出土遺物



4号竖穴建物跡出土遺物



5号竖穴建物跡出土遺物



4号竖穴建物跡出土遺物




5号竖穴建物跡出土遺物



出土遺物 1




出土遺物 2




出土遺物 3



出土遺物 4



出土遺物 5



出土遺物 6



出土遺物 7



出土遺物 8



出土遺物 9



出土遺物 10




出土遺物 11



出土遺物 12




出土遺物 13 (167)



出土遺物 14



出土遺物 15



出土遺物 16




出土遺物 17




出土遺物 18






出土遺物 19



出土遺物 20



出土遺物 21



出土遺物 22



出土遺物 23



出土遺物 24



出土遺物 25



出土遺物 26



出土遺物 27




出土遺物 28



出土遺物 29




出土遺物 30



出土遺物 31



出土遺物 32



出土遺物 33



出土遺物 34



出土遺物 35




出土遺物 36



出土遺物 37



出土遺物 38



出土遺物 39



出土遺物 40



出土遺物 41



出土遺物 42




出土遺物 43





出土遺物 44



出土遺物 45



出土遺物 46



出土遺物 47



出土遺物 48



出土遺物 49



出土遺物 50



参考資料 1



参考資料 2



参考資料 3

## 報 告 書 抄 録

ふりがな	ひらそこだいにいせき							
書名	平底第2遺跡							
副書名	高千穂日之影道路（平底地区）建設に伴う発掘調査報告書							
シリーズ名	宮崎県埋蔵文化財センター発掘調査報告書							
シリーズ番号	第246集							
編著者名	徳原宏樹							
発行機関	宮崎県埋蔵文化財センター							
所在地	〒880-0212 宮崎県宮崎市佐土原町下那珂 4019 番地							
発行年月日	2019年1月31日							
ふりがな 所収遺跡	ふりがな 所在地	コード		北緯	東経	調査期間	調査面積	調査原因
		市町村	遺跡番号					
ひらそこ 平底第2遺跡	みやざきけんにしうすきぐん 宮崎県西臼杵郡 ひのかげちようおおあざななおれ 日之影町大字七折 12280-2 番地ほか	45-442	1512	32度 40分 35秒 付近	131度 21分 46秒 付近	第1次 2016.2.2~ 2016.3.25 第2次 2016.7.04~ 2016.10.14	約2,800㎡	記録保存 調査
	種別	主な時代	主な遺構	主な遺物		特記事項		
	集落・ 散布地	縄文時代晩期 ～弥生時代中期	竪穴建物跡	縄文土器 弥生土器 打製石鏃・打製石斧等		竪穴建物跡は自然科学 分析の結果弥生時代と 比定される。 土器については、縄文時 代晩期から弥生時代の ものが多数出土した。		
要 約	<p>平底第2遺跡では、弥生時代のものと考えられる5基の竪穴建物跡を検出した。竪穴建物跡は、残存状況が良好なものがあり、検出面からの深さは20～50cmであった。竪穴建物跡の埋土からは縄文時代晩期に属する土器・石器や、弥生時代の土器が出土しており、自然科学分析の結果弥生時代のものと考えられる。縄文時代晩期の土器（赤色顔料の残る浅鉢、組織痕土器を含む）や弥生土器（工字突帯文土器を含む）、磨製・打製石斧や石鏃等の石器などが数多く出土した。調査区は緩斜面にあり、斜面の傾斜変換点付近の比較的傾斜が緩やかな場所に竪穴建物跡が構築されていたことから、調査区上部にある尾根筋に調査区の北側が続いていると考えられ斜面上部にさらに集落が広がっている可能性が指摘できる。</p>							

---

---

宮崎県埋蔵文化財センター発掘調査報告書第 246 集

## 平底第 2 遺跡

高千穂日之影道路（平底地区）建設に伴う埋蔵文化財発掘調査報告書

2019年1月

発行 宮崎県埋蔵文化財センター

〒 880-0212 宮崎市佐土原町大字下那珂 4019 番地

TEL 0985(36)1171 FAX 0985(72)0660

印刷 株式会社 イースト朝日 宮崎支店

〒 880-0024 宮崎市祇園 2 丁目 17 番地

TEL 0985(72)5055 FAX 0985(72)5054

---

---



Hinokage Town

# HIRASOKO 2 Site

The Excavational Investigation Report of Miyazaki Prefectural Archaeological Center  
vol.246

2019

Miyazaki Prefectural Archaeological Center