島根県邑智郡

瑞穂町内遺跡分布図II

——出羽地区——

1989年

島根県邑智郡瑞穂町教育委員会

序　　文

近年、埋蔵文化財の保護活動が推進され、一般の理解と協力が高まりつつあることは喜こびにたえません。

瑞穂町も各地に埋蔵文化財が多数存在しているところでありますが、土地開発が急激に進展し、文化財包蔵地が失われていくことを憂い、このたび、島根県教育委員会文化課や広島大学文学部考古学研究室のご協力を得て、町内遺跡分布調査を実施いたしました。

今後、この調査に基づいて適正な保護・管理を実施いたしますとともに、事業計画策定の一助にしていきたいと存じます。

また、本書が今後の調査のご参考に供するとともに、皆様のご指導とご批判をいただき、より一層充実した文化財保護活動を進めていきたいと思います。

なお、今後とも逐次調査を進めて、全町にわたる遺跡分布を明らかにしたいと存じます。

終りに調査並びに本書の刊行にあたってご協力いただきました関係者の方々に対して、深く感謝申し上げる次第であります。

平成元年３月10日

瑞穂町教育委員会
教育長　高　橋　律　郎

例　　言

1．本書は、昭和63年度において国および県の補助を受けて瑞穂町が実施した町内遺跡分布調査の報告書である。

2．本年度の遺跡分布調査は、瑞穂町出羽地区を対象として実施した。

3．本年度調査した遺跡の台帳は、瑞穂町教育委員会に保管している。

4．調査中に採集した遺物などは、瑞穂町郷土館に保管している。

5．調査の事業主体および体制はつぎのとおりである。

事業主体	瑞穂町（瑞穂町教育委員会）	
事務局	瑞穂町教育委員会教育次長	井上　薫
	瑞穂町教育委員会次長補佐	石川久人
調査指導		
	広島大学文学部講師	河瀬正利
	島根県教育委員会文化課課長補佐	勝部　昭
	島根県教育委員会文化課埋蔵文化財第一係主事	松本岩雄
	島根県教育委員会文化課埋蔵文化財第一係主事	鳥谷芳雄
調査員		
	島根県文化財保護指導員	吉川　正
調査補助員		
	瑞穂町文化研究会会長	三上憲昭
	瑞穂町文化研究会事務局長	藤田担山
協力者		
	瑞穂町文化研究会会員	
	州浜信夫　日高久志　三上福三	
	森岡弘典　日高輝和　高川敬司	
	能美恭司　田中庸三　和田保人	
	服部寿雄　古川康正　小笠原義宣	
	上田隆之	

6．久喜銀山、大林銀山、岩屋鉱山関係の遺跡分布調査は必ずしも十分ではなく、坑道も複雑に入り組んでおり、どの遺跡がどの銀(鉱)山に属するものかを把握することは困難である。したがって今回は地勢的な面からおおまかに3つに分類した。

7．調査にあたっては、野田慶隆、森脇房人、今田徳朗、徳田利一、日高儀助、岸秀夫氏のほか、土地所有者や地元の関係者、瑞穂町文化財保護審議委員の方々にご指導、ご協力を頂いた。

8．本書の編集は、調査員、調査補助員の協力による。

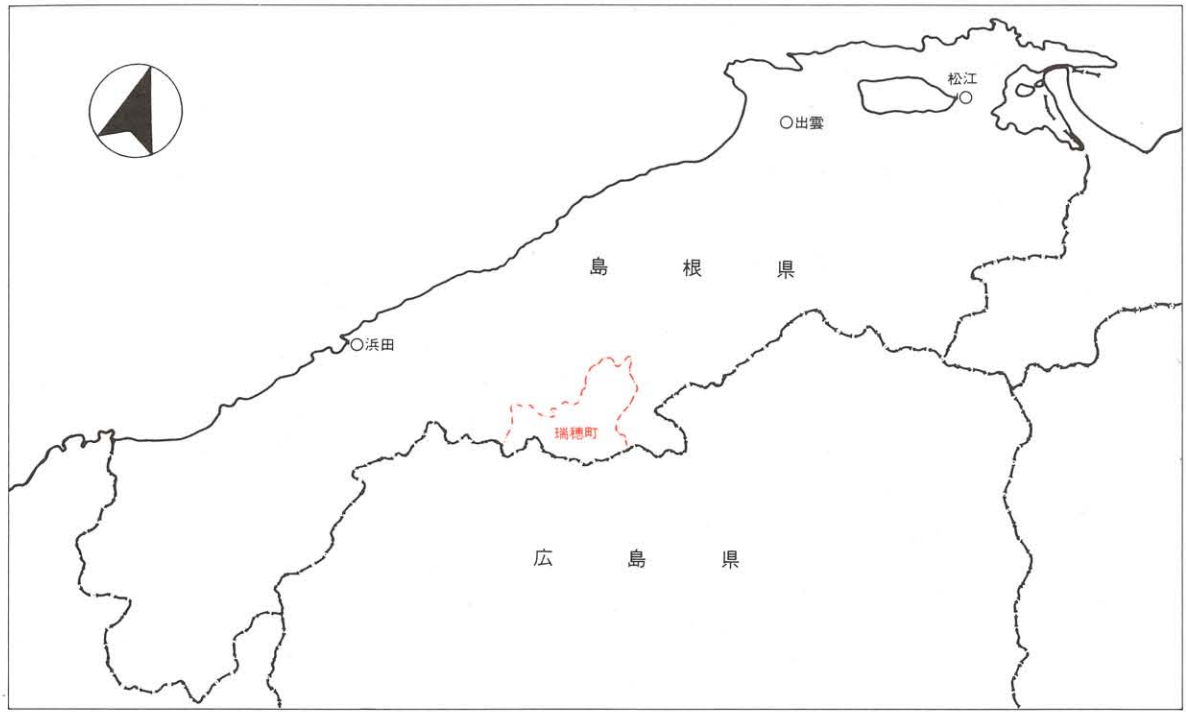

瑞穂町位置図

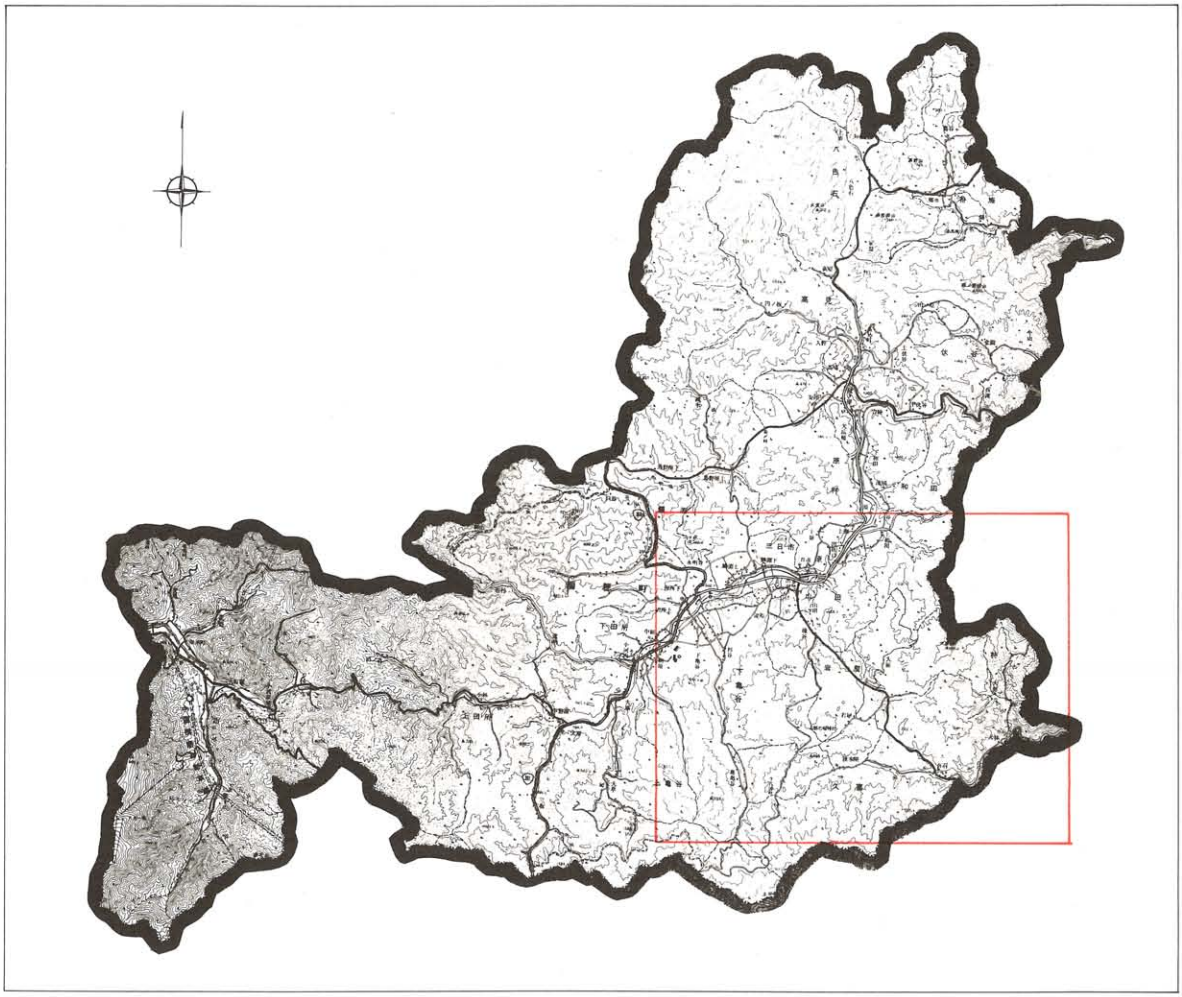

遺跡分布調査区域図

瑞穂町内遺跡地名表（出羽地区）

番号	種別	遺跡名	所在地	現況	遺跡の概要	遺物その他
1	城跡	**赤城跡**	大字三日市	山林	宇山城の砦跡と伝えられる	明確な遺溝は認められない
2	散布地	**榎谷遺跡**	大字三日市榎谷	山林	小規模な集落跡か？	土師器片
3	須恵器窯跡	**石井迫窯跡**	大字三日市石井迫	山林		須恵器片
4	古墳群	**淀田古墳群**	大字三日市	山林	３支群に分布	方墳、円墳など10基以上
5	瓦窯跡	**才の神瓦窯跡**	大字三日市才の神	宅地、雑地	窯体部はよく残っている	昭和38年まで操業経営者田中氏
6	瓦窯跡	**大西瓦窯跡**	大字三日市大西	畑、山林	ほぼ完全に破壊	大正～昭和初期
7	古墓	**蛇池遺跡**	大字三日市	道路、畑	ほぼ完全に破壊	和鏡(南北朝期？)
8	散布地	**崇聖寺原遺跡**	大字三日市崇聖寺原	宅地、畑		土師器片、須恵器片
9	寺院跡	**阿弥陀堂跡**	大字三日市	竹林	明治30年焼失	出羽玄西作阿弥陀如来像が崇聖寺に保管されている
10	散布地	**宮ヶ谷遺跡**	大字三日市	畑		須恵器片、鉄滓
11	瓦窯跡	**大畑瓦窯跡**	大字三日市	畑	窯体部の一部が残っている	
12	墳墓群	**七神社社務所裏石棺墓群**	大字三日市	宅地、山林	石棺２基露出	付近に数基の墳墓の可能性あり
13	集落跡	**滑遺跡**	大字山田	畑	大規模な集落跡	弥生後期土器片土師器
14	散布地	**川の免遺跡**	大字山田	畑、山林		土師器片
15	寺院跡	**慶光坊跡**	大字出羽	公園		尼寺と伝えられる
16	代官所跡	**出羽代官所跡**	大字出羽	畑、宅地		
17	須恵器窯跡	**旅行村グランド窯跡**	大字山田	山林、グランド	地下式登窯(ほぼ消滅)	須恵器
18	寺院跡	**福音寺跡**	大字淀原	水田		
19	瓦窯跡	**高見屋横瓦窯跡**	大字淀原	道路、水田		大正～昭和初期
20	散布地	**小絵堂遺跡**	大字淀原	畑		土師器片、須恵器片
21	散布地	**オセド遺跡**	大字淀原	畑		土師器
22	集落跡	**淀原遺跡**	大字淀原	畑、宅地	大規模な集落跡	磨石、土師器、須恵器
23	集落跡	**若林遺跡**	大字淀原	畑	大規模な集落跡	弥生前期～古墳時代
24	瓦窯跡	**板屋裏瓦窯跡**	大字淀原	山林	窯体部を囲む周溝などがよく残っている	大正～昭和初期
25	瓦窯跡	**前曽根瓦窯跡**	大字淀原	宅地	完全に破壊	
26	古墳	**淀原古墳**	大字淀原	山林	約10mの方墳か	
27	瓦窯跡	**秋広瓦窯跡**	大字淀原	道路、宅地	ほぼ完全に破壊	瓦、丸物、土管などを生産
28	散布地	**沢陸遺跡**	大字山田沢陸	水田、山林		須恵器片、須恵器窯の可能性あり
29	横穴群	**江迫横穴群**	大字淀原江迫	牧草、畑	整正妻入横穴３穴完全に破壊	須恵器、土師器、玉類、直刀、鉄鏃など

番号	種　別	遺跡名	所在地	現　況	遺跡の概要	遺物その他
30	須恵器窯跡	**江迫窯跡**	大字淀原江迫	山　林		須恵器片多量
31	須恵器窯跡	**後鉄穴窯跡**	大字淀原後鉄穴	山　林		須恵器片
32	鈩　跡	**淀原大湛鈩跡**	大字淀原大堤	堤		淀原堤中に水没している
33	鈩　跡	**大堤下鈩跡**	大字淀原	山　林	高殿	
34	須恵器窯跡	**滝ヶ谷窯跡**	大字山田滝ヶ谷	山　林		須恵器片
35	鉱山跡	**光明坊1号間歩**	大字山田沢陸	山　林		試掘坑か
36	鉱山跡	**光明坊2号間歩**	大字岩屋	山　林		試掘坑か
37	神社跡	**稲荷神社跡**	大字山田鶴の子			
38	散布地	**鉄穴内遺跡**	大字山田	水　田	ほぼ完全に破壊	須恵器片、土師器片
39	散布地	**小谷遺跡**	大字岩屋	水　田	ほぼ完全に破壊	須恵器片
40	鉄穴場跡	**切石鉄穴場跡**	大字石屋切石	山　林	池、水路、水門跡、砂鉄置場などが良く残っている	
41	鈩　跡	**大原鈩跡**	大字岩屋大原	宅地、水田、畑	高殿	かなり破壊されている可能性あり、金屋子神あり
42	製鉄遺跡	**大原大鍛冶屋跡**	大字岩屋大原	山　林		金屋子神あり
43	寺院跡	**法願寺跡**	大字岩屋	山　林		
44	須恵器窯跡	**法願寺原窯跡**	大字岩屋	山　林	窯体部はかなり破壊されている可能性あり	須恵器片多量
45	城　跡	**城平城跡**	大字岩屋	山　林	小規模な砦があったと伝えられる	
46	集落跡	**大畑遺跡**	大字岩屋	畑	竪穴住居跡断面あり	土師器、須恵器
47	寺院跡	**観音寺跡**	大字岩屋観音寺	畑		瓦、手洗鉢などが出土している
48	神社跡	**村社八幡宮跡**	大字岩屋	山　林		指扇騒動の伝承あり
49	城　跡	**小屋ヶ丸城跡**	大字岩屋	山　林	数段の削平地あり、小規模な砦跡と思われる	
50	散布地	**荒槙遺跡**	大字岩屋	畑、山林		打製石器2 須恵器
51	寺院跡	**聖屋敷跡**	大字岩屋	山　林		志都岩屋神社に関係あり
52	鈩　跡	**鈩床鈩跡**	大字岩屋	雑　地	高殿	
53	鉱山跡	**岩屋鉱山間歩群**	大字岩屋	山　林	間歩7ヶ所以上	一部は昭和20年代末まで営業
54	寺院跡	**寺屋敷遺跡**	大字岩屋	山　林		
55	鈩　跡	**向原鈩跡**	大字久喜向原	山　林	野鈩	
56	鉱山跡	**向原間歩**	大字久喜向原	山　林		
57	鉱山跡	**東谷間歩**	大字岩屋東谷	山　林		建物跡あり
58	鉱山跡	**床屋間歩群**	大字久喜床屋	山　林		13ヶ所以上の間歩群

番号	種　別	遺跡名	所在地	現況	遺跡の概要	遺物その他
59	鈩　跡	**床屋1号鈩跡**	大字久喜床屋	山　林	野鈩	
60	鈩　跡	**床屋2号鈩跡**	大字久喜床屋	山　林	野鈩	
61	鈩　跡	**床屋3号鈩跡**	大字久喜床屋	山　林	野鈩	
62	鈩　跡	**床屋4号鈩跡**	大字久喜床屋	山　林	野鈩	
63	鈩　跡	**床屋5号鈩跡**	大字久喜床屋	山　林	高殿か？	
64	鈩　跡	**床屋6号鈩跡**	大字久喜床屋	山　林	野鈩	
65	鉱山跡	**要九郎間歩群**	大字岩屋要九郎	山　林		
66	練瓦窯跡	**久喜銀山練瓦窯跡**	大字久喜	水　田		銀山精練所用練瓦を生産
67	鉱山跡	**中道間歩群**	大字久喜中道	山　林		
68	鈩　跡	**大谷出合鈩跡**	大字久喜	山　林	高殿	
69	鈩　跡	**土居鈩跡**	大字久喜	山　林	高殿か	
70	寺院跡	**高善寺跡**	大字久喜	畑、宅地		天文11年(1542)～寛永20年(1643)
71	鉱山跡	**久喜銀山1号間歩**	大字久喜	山　林		
72	寺院跡	**西福寺跡**	大字久喜	山　林		応安年間～元和8年(1622)
73	寺院跡	**正蓮寺跡**	大字久喜	山　林		天文元年(1532)～弘治2年(1556) 現在桜江町市山
74	鉱山跡	**久喜銀山2号間歩**	大字久喜	山　林		
75	精練所跡	**久喜銀山精練所跡**	大字久喜	山　林	溶鉱炉跡、煙道などが残っている	明治末期頃まで操業
76	鈩　跡	**芦谷1号鈩跡**	大字久喜芦谷	山　林	高殿	
77	鈩　跡	**芦谷2号鈩跡**	大字久喜芦谷	山　林	野鈩	
78	寺院跡	**福王寺跡**	大字久喜	山　林		
79	鈩　跡	**栃谷1号鈩跡**	大字久喜栃谷	山　林	高殿	
80	鈩　跡	**栃谷2号鈩跡**	大字久喜栃谷	山　林	高殿	
81	城　跡	**松尾城跡**	大字久喜	山　林		小規模な砦跡
82	鈩　跡	**吉ヶ井手鈩跡**	大字久喜	山　林	野鈩	
83	寺院跡	**浄林寺跡**	大字久喜	山　林		慶安年間出羽に移転
84	鉱山跡	**長戸呂間歩群**	大字大林長戸呂	山　林		3ヶ所以上
85	鉱山跡	**道小間歩群**	大字大林道子	山　林		4ヶ所以上
86	鉱山跡	**山の内間歩**	大字大林山の内	山　林		
87	精練所跡	**山の内精練所跡**	大字大林	畑、宅地		大林銀山精練所跡

番号	種　別	遺跡名	所在地	現　況	遺跡の概要	遺物その他
88	鉱山跡	**水の奥間歩群**	大字大林水の奥	山　林		21ヶ所以上
89	鉱山跡	**大山谷間歩群**	大字大林大山谷	山　林		28ヶ所以上 建物跡あり
90	鉱山跡	**阿色間歩**	大字大林	山　林		
91	鉱山跡	**新屋敷裏間歩**	大字大林	山　林		
92	寺院跡	**満行寺跡**	大字大林	町道、山林		現在石見町井原
93	鉱山跡	**正田間歩群**	大字大林	山　林		2ヶ所以上
94	鉱山跡	**山神社間歩**	大字大林	山　林		
95	鉱山跡	**東谷間歩**	大字大林	山　林		
96	鉱山跡	**梅田屋裏間歩群**	大字大林	山　林		2ヶ所以上
97	鉱山跡	**西谷間歩**	大字大林	山　林		
98	鉱山跡	**善棚間歩**	大字大林	山　林		
99	鈩跡	**大林鈩跡**	大字大林	畑	高殿	小舟の一部が露出
100	寺院跡	**徳前院跡**	大字大林徳前	山　林		
101	墳墓群	**岩屋石棺墓群**	大字岩屋	水　田		箱式石棺2基 完全に破壊
102	鉱山跡	**寺の奥間歩群**	大字久喜後木屋	山　林		4ヶ所以上
103	寺院跡	**道場遺跡**	大字淀原道場	水　田	建物の基壇、石垣など	高善寺の前身と伝えられる 青磁片

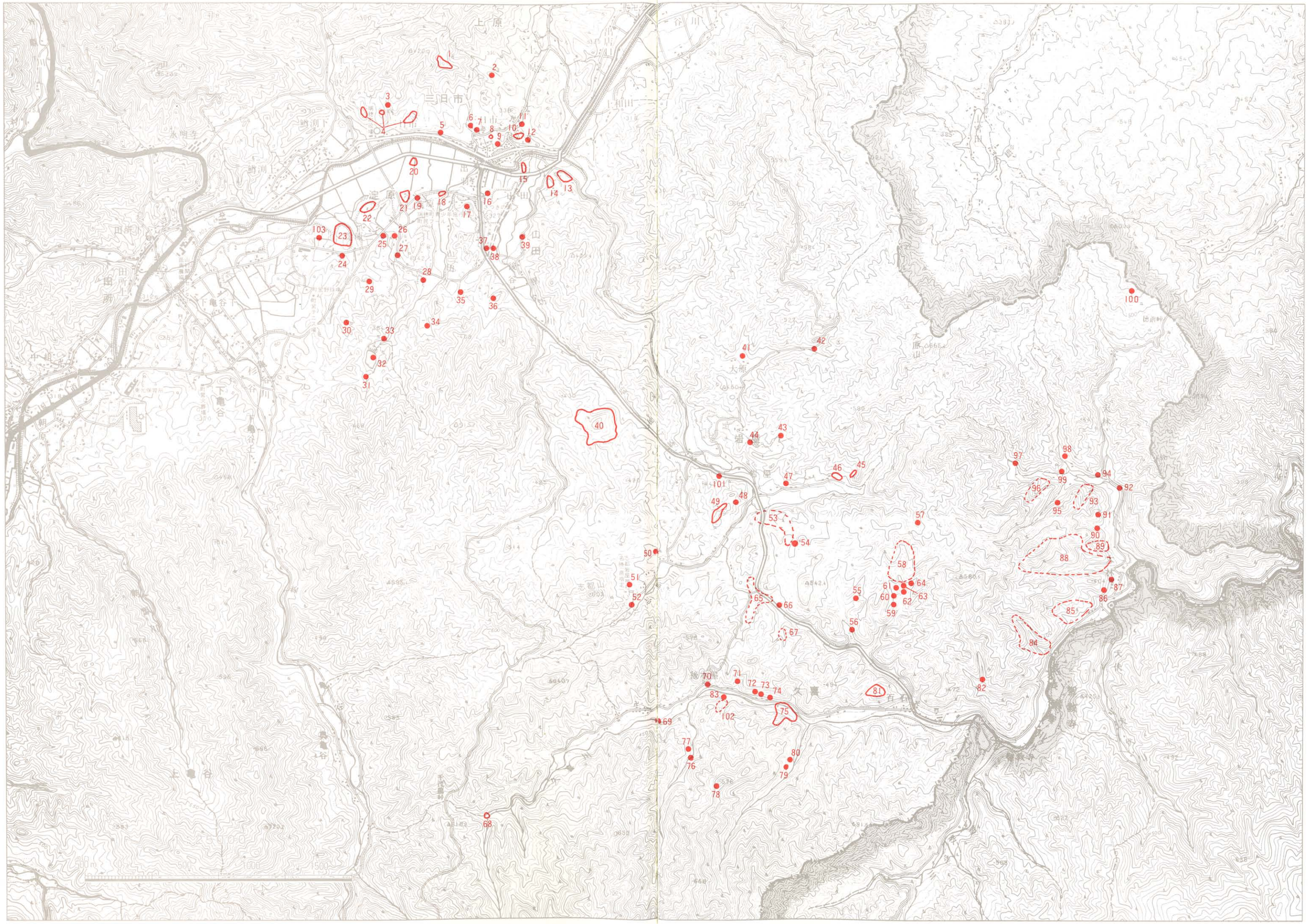
上原
三旧市
納測下
納測上
永明寺
定原
山田
田所
下亀谷
中亀谷
朝原
上谷
志都山
大原山
大柳
百石
1
2
3
4
5
6
7
8
9
10
11
12
13
14
15
16
17
18
19
20
21
22
23
24
25
26
27
28
29
30
31
32
33
34
35
36
37
38
39
40
41
42
43
44
45
46
47
48
49
50
51
52
53
54
55
56
57
58
59
60
61
62
63
64
65
66
67
68
69
70
71
72
73
74
75
77
76
78
79
80
81
82
83
84
85
86
87
88
89
90
91
92
93
94
95
96
97
98
99
100
101
102
103
500m
500
1000
1500

平成元年３月25日

島根県邑智郡

瑞穂町内遺跡分布図II

――出羽地区――

編集・発行　島根県邑智郡瑞穂町教育委員会

印　　刷　柏村印刷株式会社