4号墳墳裾の土層堆積状況（東墳裾）



同　　上　　（西墳裾）



4号墳黒色土（第56層）分布範囲

4号墳地山整形の状況

4号墳地山整形の状況（西から）



4号墳発掘調査風景

9－1

号墳出土玉（×２）

同須恵器甕（１：３）

9－2

4号墳出土子持瑟（１：３）

20－1



同　瑟（１：３）

20－2

20－3



20－5.6

20－ 8

4号墳出土土師器高坏（Ⅰ：3）



4号墳出土須恵器甕（Ⅰ：3）

20－ 7

20－ 4



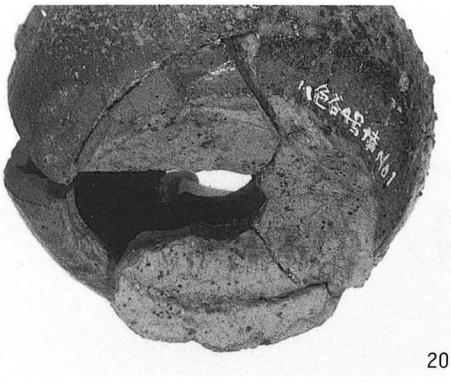

上、子持瓌細部（左　親器、右　子壷）　下、高坏脚接合部細部

1・4号墳墳丘出土遺物（1：2）

平成５年３月20日 印刷
平成５年３月25日 発行

国道431号線バイパス建設予定地内
埋蔵文化財調査報告書Ⅳ
―八色谷古墳群―

編集・発行　島根県教育委員会
松江市殿町１番地
印刷・製本　松　栄　印　刷　㈲