


圖 版



No.49間歩全景（南から）



立石検出状況（東から）

PL. 2 於紅ヶ谷地区



岩盤加工遺構（南西から）



同上（南東から）



No.49間歩工具痕（西から）



1-2トレンチ土層（西から）

P L. 4 於紅ヶ谷地区



岩盤加工遺構周辺（南東から）



水路内遺物出土状況（南東から）



I区SW区第1面地山面検出状況（北西から）



I区NW区第1面面検出状況（南から）

PL. 6 竹田地区



I区SE区SK01検出状況（南から）



I区SW区SK04検出状況（東から）



I区NW区SK15ユリカス堆積状況（南から）



I区NW区SK15内鉛検出状況（南から）


PL. 8 竹田地区



I区SE区SK01・SK10ズリ堆積状況（東から）



I区NW区SX09検出状況（北から）



I 区NW区SX13・SX14 検出状況 (南から)



I 区NW区西壁土層堆積状況 (東から)




I区NW区S X 1 2 検出状況 (西から)



I区NW区S X 1 3 検出状況 (西から)



I 区NW区第3面上鉄製品検出状況（西から）



II 区トレンチ土層堆積状況（北西から）



I区第3トレンチ遺構検出状況全景（北から）



I区第3トレンチSK13検出状況（西から）




Ⅲ区トレンチ全景（北から）



Ⅲ区トレンチ西側遺構検出状況（北東から）



Ⅲ区トレンチ南側遺構検出状況（北から）







Ⅲ区トレンチ東側遺構面検出状況（西から）



出土遺物①

PL. 16 竹田地区







出土遺物③


PL. 18 竹田地区



出土遺物④



P L. 20 竹田地区



出土遺物⑥

報 告 書 抄 録

ふりがな	いわみぎんざん					
書名	石見銀山 Iwami-Ginzan Silver Mine Site					
ふりがな	おべにがたにちく たけだちく					
副書名	於紅ヶ谷地区・竹田地区					
シリーズ名・巻次	石見銀山遺跡発掘調査概要 12 大田市埋蔵文化財調査報告 26					
編著者名	鳥谷芳雄 守岡正司 中田健一					
編集機関	大田市教育委員会 島根県教育委員会					
所在地	〒694-0064 島根県大田市大田町大田口1,111番地 〒690-0805 島根県松江市殿町1番地					
発行年月日	2002年3月29日					
所収遺跡名	所在地	コード		北緯	東経	調査年月日
		市町村	遺跡番号			
石見銀山遺跡	島根県大田市大森町	32205	A232	35°	132°	1999年5月
			319	30"	30"	調査中
調査面積	760㎡					
調査原因	国庫補助事業による遺跡の内容確認調査					
所収遺跡	各種別	主な時代	主な遺構	主な遺物	特記事項	
石見銀山	鉱山遺跡	戦国時代 江戸時代	建物跡 炉跡	陶磁器 金属製品 石製品 製錬関連遺物	銀生産遺跡 国指定史跡 (1969年4月14日) (2002年3月19日 追加指定)	

石見銀山

Iwami-Ginzan Silver Mine Site

石見銀山遺跡発掘調査概要 12



[於紅ヶ谷地区・竹田地区]

2002年3月

島根県教育委員会 / 島根県大田市教育委員会
島根県松江市殿町1番地 島根県大田市大田町大田口1,111番地

