





SD03 出土遺物







SD03 出土遺物



同上




SD04 出土遺物



SD04 出土遺物



SP25 出土遺物



湖沼 出土遺物



三田谷 I 遺跡全景 (98 年度調査区 北東から)

## 報 告 書 抄 録

フリガナ	サンタダニイチイセキ							
書名	三田谷 I 遺跡 Vol.2							
副書名	斐伊川放水路建設予定地内埋蔵文化財発掘調査報告書							
巻次	Ⅷ							
シリーズ名								
シリーズ番号								
編著者名	熱田貴保、難波孝之、平石 充、杵村喜則、中村唯史、古野毅、渡辺正巳							
編集機関	島根県教育庁埋蔵文化財調査センター							
所在地	〒690-0131 島根県松江市打出町33番地 TEL0852-36-8608 (代)							
発行年月日	2000 (平成12) 年3月31日							
フリガナ 所収遺跡名	フリガナ 所在地	コード		調査期間	北緯	東経	調査面積	調査原因
		市町村	遺跡番号					
サン 三 田 谷 I	シマネケン 島根県 イズモシ 出雲市 カミエンヤチヨフ 上塩冶町	32203	W19	97,4,10 5 98,1,7	35° 20' 20"	132° 45' 55"	8,850㎡	斐伊川放水 路建設
所収遺跡名	種別	主な時代	主な遺構	主な遺物	特記事項			
三田谷 I	集落	縄文後晩期	湖 沼 堅果類貯蔵穴	丸木舟				
		弥生前期～ 古墳時代中期	流路・溝 土 壙 竪穴建物	弥生土器 石 器 土師器・須恵器				
		古墳時代後期	掘立柱建物	須恵器・土師器				
		奈良時代～ 平安時代	掘立柱建物 溝 湧水坑	須恵器・土師器 木簡・墨書土器 斎串・石帯・ 木製品・金属製品	神門郡衙関連の倉 庫群  「麻奈井」か			
		平安時代	土 壙	土師器・青白磁				

---

---

## 三田谷 I 遺跡 (Vol.2)

斐伊川放水路建設予定地内  
埋蔵文化財発掘調査報告書Ⅷ

2000年3月31日

編集 島根県教育委員会  
印刷 (株)エツグ

---

---

# 三田谷 I 遺跡平面図



調査 平成10年度～平成12年度 調査員 宮本 浩一  
 測量 平成11年3月 測量士 宮本 浩一

1:200