島根県邑智郡

瑞穂町内遺跡分布図Ⅲ

——高原地区——

1990年

島根県邑智郡瑞穂町教育委員会

序　　文

瑞穂町内には数多くの遺跡、埋蔵文化財があるといわれておりますが、これらを証左する資料等も乏しく、又、調査、発掘もごく一部限られたものしか手をつけられておりません。

近年、地域活性化のかけ声のもとに種々の開発が推進される中で、これら遺跡、埋蔵文化財の保護と活用を図ると共に、その位置や範囲を確認記録して適正な管理をするため、年次計画に基く分布調査を実施して参りました。

このたび、平成元年度事業により調査いたしました高原地区についてその結果をまとめましたので、今後参考資料として各方面にご活用いただければ幸いに存じます。

この調査に当たってご指導をいただいた島根県教育委員会文化課、広島大学文学部考古学研究室、並びに調査員、協力者関係各位に対し深く感謝申し上げる次第であります。

平成２年３月25日

瑞穂町教育委員会

教育長　澤　田　隆　之

例　　言

1. 本書は、平成元年度において国および県の補助を受けて瑞穂町が実施した瑞穂町高原地区の遺跡分布調査の報告書である。
2. 本年度の遺跡分布調査は高原地区を対象として実施した。田所地区・出羽地区については昭和59年度・昭和63年度に遺跡分布調査を実施しており、それぞれ報告書を発行している。他の地区については年次的に実施する予定である。
3. 本年度調査した遺跡の台帳は、田所地区・出羽地区の台帳と共に瑞穂町教育委員会で保管している。
4. 遺跡分布調査中に採集した遺物などは、瑞穂町郷土館に保管している。
5. 調査の事業主体および体制はつぎのとおりである。

事業主体	瑞穂町（瑞穂町教育委員会）	
事務局	瑞穂町教育委員会教育次長	井上　薫
	瑞穂町教育委員会次長補佐	星野暢子
調査導導	広島大学文学部講師	河瀬正利
	島根県教育委員会文化課埋蔵文化財第1係主事	内田律夫
	島根県教育委員会文化課埋蔵文化財第4係長	松本岩雄
調査員	島根県文化財保護指導委員	吉川　正
調査補助員	瑞穂町文化研究会会長	三上憲昭
	瑞穂町文化研究会事務局長	藤田担山
調査協力者	瑞穂町文化研究会会員	

洲浜信夫　日高久志　三上福三
森岡弘典　日高輝和　高川敬司
能美恭志　田中庸三　和田保人
服部寿雄　古川康正　小笠原義宣
日高　学　藤田睦弘

瑞穂町文化財愛護協会高原支部

6. 調査にあたっては、土地所有者をはじめ、地元の関係者、瑞穂町文化財保護審議会委員の方々にご指導、ご協力をいただいた。
7. 本書の編集は、調査員、調査補助員の協力による。

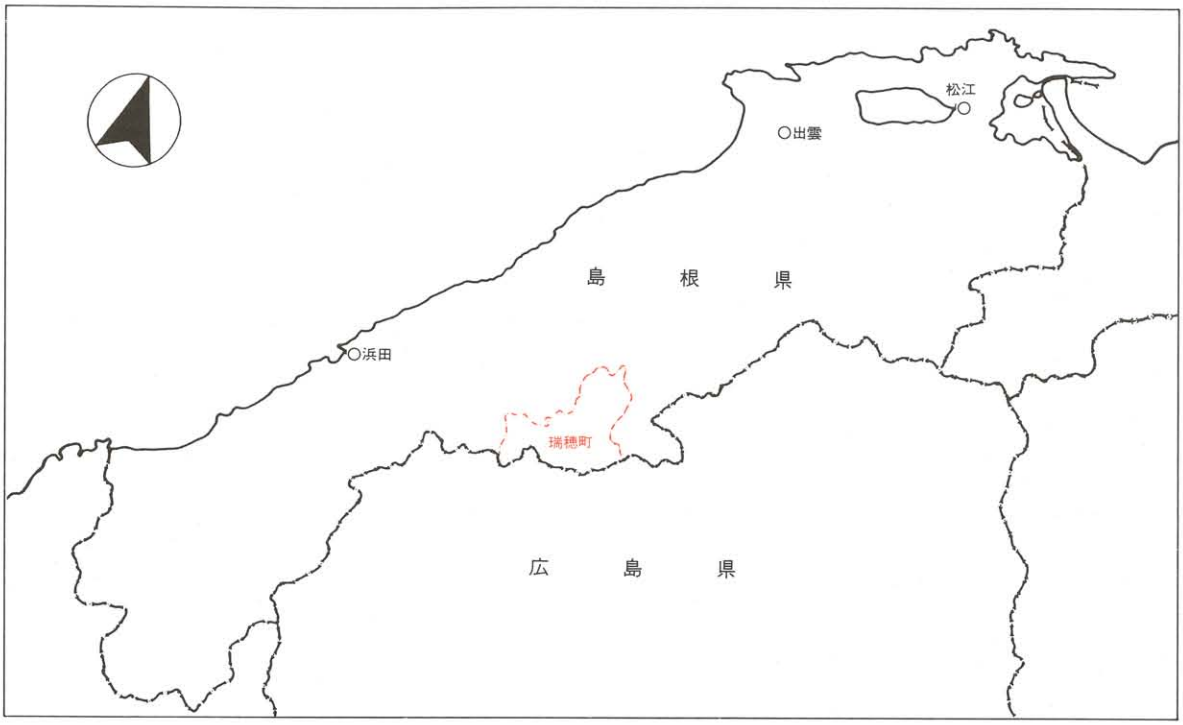

瑞穂町位置図

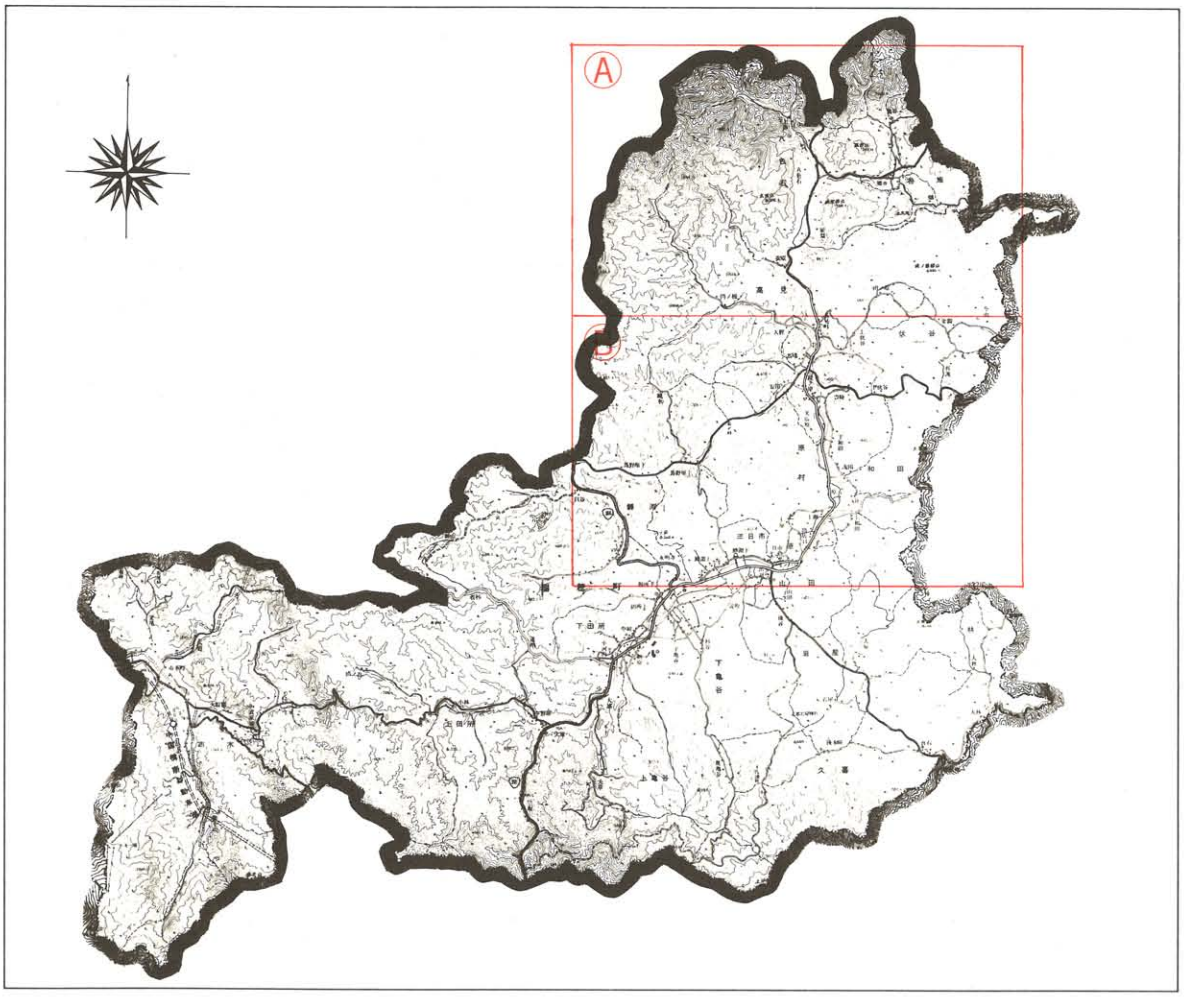

遺跡分布調査区域図

瑞穂町内遺跡地名表（高原地区）

地図番号	種別	遺跡名	所在地	現況	遺跡の概要	遺物その他
A 1	鈩跡	小藪2号鈩跡	大字高見桑ノ木2129−5	山林	野鈩か？	多量の鉄滓
2	鈩跡	小藪1号鈩跡	大字高見桑ノ木2129−5	林道・山林	高殿鈩	製練滓・鍛冶滓
3	鈩跡	山武造1号鈩跡	大字高見桑ノ木2129−5	山林	高殿鈩	
4	鈩跡	山武造2号鈩跡	大字高見桑ノ木2129−5	山林	高殿鈩	
5	鈩跡	タズ谷1号鈩跡	大字高見桑ノ木2129−5	山林	高殿鈩	
6	鈩跡	タズ谷2号鈩跡	大字高見桑ノ木2129−5	山林	高殿鈩	
7	鈩跡	久庄原鈩跡	大字高見荻原1880	山林	高殿鈩	
8	鈩跡	シジラ畑鈩跡	大字高見桑ノ木	山林	高殿鈩	
9	大鍛冶屋跡	桑ノ木大鍛冶屋跡	大字高見桑ノ木	山林		鍛冶滓多量
10	鈩跡	鳥越2号鈩跡	大字高見鳥越2131	山林	高殿鈩	
11	鈩跡	鳥越1号鈩跡	大字高見鳥越2131	山林	高殿鈩	
12	鈩跡	円ノ板鈩跡	大字高見円ノ板2126−3	山林	高殿鈩	
13	鈩跡	服部影山鈩跡	大字高見荻原	山林	野鈩か？	
14	鈩跡	相ケ迫鈩跡	大字高見円ノ板	山林	高殿鈩	金池あり
15	城跡	荻原（安城）跡	大字高見荻原	山林	小規模な砦跡か？	空掘あり
16	鈩跡	野鍛冶鈩跡	大字高見円ノ板	水田	高殿鈩	近年まで水田中に標石が残っていた
17	鈩跡	向井鈩跡	大字高見桐ノ木	山林		
18	鈩跡	桐ノ木1号鈩跡	大字高見桐ノ木	山林	野鈩か？	鉄滓を積んだ墓数基あり
19	城跡	中善（車前）城跡	大字高見円ノ板	山林	小規模な砦跡か？	
20	製鉄遺跡	坂本野鍛冶跡	大字高見入野	水田		圃場整備により破壊
21	古墳	荻原古墳	大字高見荻原	山林	横穴式石室、完全に破壊	須恵器
22	鈩跡	田ノ原坂鈩跡	大字伏谷田ノ原	山林	野鈩か？	
23	寺院跡	西福寺跡	大字伏谷田ノ原	雑地		古墓あり
24	鈩跡	井出ケ谷鈩跡	大字伏谷金渕	山林	高殿鈩	
25	鈩跡	金渕1号鈩跡	大字伏谷金渕	山林	野鈩	
26	鈩跡	古鈩鈩跡	大字伏谷金渕695	水田	高殿鈩	
27	鈩跡	鈩床鈩跡	大字伏谷金渕693	山林	高殿鈩	
28	鈩跡	金渕2号鈩跡	大字伏谷金渕	山林	野鈩	
29	寺院跡	法光寺跡	大字高見荻原	山林		

地図番号	種別	遺跡名	所在地	現況	遺跡の概要	遺物その他
B1	鈩跡	桐ノ木3号鈩跡	大字高見桐ノ木	山林		
2	鈩跡	桐ノ木本鈩跡	大字高見桐ノ木2139	山林	高殿鈩	金池、砂鉄置場など大鍛冶場あり
3	鈩跡	桐ノ木中鈩跡	大字高見桐ノ木2138	山林	高殿鈩	
4	鈩跡	桐ノ木2号鈩跡	大字高見桐ノ木2137	山林	野鈩か？	
5	散布地	重石遺跡	大字高見入野	畑、原野	大規模な集落跡	弥生土器、土師器、須恵器
6	瓦窯跡	田窪瓦窯跡	大字高見入野	山林		明治～大正
7	瓦窯跡	下二谷瓦窯跡	大字高見入野	山林		
8	鈩跡	渡ケ谷鈩跡	大字高見馬場2404	山林	野鈩か？	
9	鈩跡	野鍛冶鈩跡	大字高見馬場252-4	山林		
10	城跡	黒岩城跡	大字高見安田	山林	中世山城	吉川氏関係の城と伝えられる
11	大鍛冶屋跡	馬場大鍛冶屋跡	大字高見馬場	山林		
12	散布地	八幡山遺跡	大字高見馬場	畑・山林		須恵器、土師器
13	散布地	賀茂山遺跡	大字高見馬場	山林、畑		弥生土器、土師器、須恵器
14	神社跡	賀茂神社跡	大字高見馬場	畑、宅地		
15	散布地	竹屋田出口遺跡	大字高見安田			須恵器片
16	寺院跡	洞良庵跡	大字高見安田	畑		盛椿寺の前身と伝えられる
17	古墓群	安田古墓群	大字高見安田	山林	古墓3基程度	方形基壇、宝篋印塔
18	散布地	安田遺跡	大字高見安田	水田		須恵器、土師器
19	寺院跡	堂ケ迫寺院跡	大字高見安田	畑	薬師像あり	火災除け薬師として信仰されている
20	鈩跡	実光奥鈩跡	大字高見安田	水田、山林	高殿鈩	
21	大鍛冶屋跡	堂ケ迫大鍛冶屋跡	大字高見安田	畑		鍛冶滓散布
22	古墓群	越道古墓群	大字高見安田	山林		集石墓多数
23	古墓	姫の墓伝承地	大字高見安田	山林		二ツ山城の姫の墓の伝承あり
24	散布地	段ノ原A遺跡	大字高見安田段ノ原	畑、山林	大規模な集落跡か	弥生土器、土師器、須恵器
25	散布地	段ノ原B遺跡	大字高見安田段ノ原	宅地、畑		須恵器、土師器
26	古墳	段ノ原古墳	大字高見安田段ノ原	山林	一辺7mの方墳	竪穴式石室 石列あり
27	神社跡	高原神社旧社地	大字高見安田段ノ原	山林		明治～大正
28	散布地	塚原遺跡	大字和田吉時	畑		弥生土器、土師器、須恵器
29	古墳	塚原古墳	大字和田吉時	畑	横穴式石室が露出	須恵器蓋坏
30	古墳	高見古墳	大字高見町	山林	方墳	石列あり

地図番号	種別	遺跡名	所在地	現況	遺跡の概要	遺物その他
B31	寺院跡	盛椿寺跡	大字高見馬場	山林、畑		琢道城の菩提寺と伝えられる 昭和39年10月30日焼失
32	散布地	寺山遺跡	大字高見馬場	山林、畑		須恵器
33	城跡	琢道城跡	大字高見馬場	山林 砕石場	三段の削平地、空掘跡あり	「琢道城跡発掘調査概報」
34	鈩跡	吉時2号鈩跡	大字伏谷吉時	原野	高殿鈩	
35	鈩跡	吉時1号鈩跡	大字伏谷吉時	山林	野鈩か？	
36	大鍛冶屋跡	野鍛冶大鍛冶屋跡	大字高見町	山林		
37	散布地	田ノ原坂遺跡	大字伏谷上伏谷	畑		弥生土器、土師器、須恵器
38	散布地	宮原遺跡	大字伏谷上伏谷	畑、山林		弥生土器、土師器
39	瓦窯跡	上伏谷瓦窯跡	大字伏谷上伏谷	山林		
40	古墳	大宇根古墳	大字伏谷上伏谷	山林	円墳	横穴式石室
41	散布地	大宇根遺跡	大字伏谷上伏谷	畑		縄文土器、須恵器
42	散布地	倉谷遺跡	大字伏谷上伏谷	雑地、山林		弥生土器、土師器、須恵器
43	鈩跡	大原鈩跡	大字伏谷下伏谷	畑	高殿	鉄滓多量
44	鈩跡	登尾鈩跡	大字伏谷下伏谷	山林		
45	鈩跡	鈩床鈩跡	大字伏谷上伏谷	山林		
46	散布地	横道遺跡	大字原矢広原	雑地		旧石器、押型文土器 土師器、須恵器
47	古墳	塚田古墳	大字伏谷下伏谷	水田	墳丘は完全に削平されている	横穴式石室
48	鈩跡	青松ワル谷1号鈩跡	大字伏谷下伏谷	山林		
49	城跡	別当城跡	大字和田下和田	山林		和田氏居城
50	城跡	城月（水岩）城跡	大字伏谷下伏谷	山林		別当城の砦跡か
51	鈩跡	青松ワル谷2号鈩跡	大字伏谷下伏谷	山林		
52	古墳	矢広原古墳	大字原村矢広原	宅地	ほぼ完全に破壊	横穴式石室、須恵器 玉類
53	城跡	土俵(宝大寺)城跡	大字原村矢広原	山林		宇山城の砦跡か？
54	鈩跡	下和田鈩跡	大字和田下和田	畑		
55	散布地	瀬戸遺跡	大字和田下和田	畑		土師器、須恵器
56	瓦窯跡	流田瓦窯跡	大字和田流田	山林		
57	散布地	杖平遺跡	大字和田流田	畑、山林		土師器、須恵器
58	散布地	石堂遺跡	大字和田谷川	畑		弥生土器、土師器、須恵器
59	古墳群	石堂古墳群	大字和田谷川	山林	横穴式石室を主体とする円墳3基	
60	横穴	石堂横穴	大字和田谷川	道路法面		須恵器蓋坏、鉄鏃

地図番号	種別	遺跡名	所在地	現況	遺跡の概要	遺物その他
B61	古墳	安楽寺古墳	大字和田谷川	道路	道路工事により完全に破壊	須恵器蓋坏
62	寺院跡	安楽寺跡	大字和田谷川	水田、墓地		観音堂、古墳あり
63	神社跡	稲岡八幡宮跡	大字原村出店口	山林		明治時代高原神社に合祀
64	鈩跡	鉄穴原鈩跡	大字原村上側	山林		
65	城跡	赤（宇山）城跡	大字上原宇山	山林	数段の削平、空掘など	出羽氏宇山時代の居城
66	城跡	毛城跡	大字上原宇山	山林	数段の削平、空掘など	宇山城砦跡
67	須恵器窯跡	宇山窯跡	大字上原宇山	山林		須恵器片多量
68	散布地	宇山A遺跡	大字上原宇山	水田		石斧、土師器
69	城跡	信友城	大字原村出店口	山林		宇山城の砦跡
70	散布地	宇山B遺跡	大字上原宇山	畑		須恵器
71	散布地	砥石原遺跡	大字和田上和田	雑地		土師器、須恵器
72	製鉄関係遺跡	鳥池	大字和田上和田	山林		
73	古墳	長畑古墳	大字和田上和田	山林		横穴式石室
74	散布地	野田原（大番原）遺跡	大字和田上和田	畑	大規模な集落跡	石斧、弥生土器、土師器、須恵器
75	寺院跡	神宮寺跡	大字和田上和田	畑		
76	瓦窯跡	大番原瓦窯跡	大字和田上和田	山林		昭和初期大畑氏経営
77	城跡	野田城跡	大字和田上和田	山林		高橋氏砦跡と伝えられる
78	散布地	狼原遺跡	大字和田上和田	雑地		土師器
79	鈩跡	狼原鈩跡	大字和田上和田	山林	野鈩	
80	散布地	狼原上遺跡	大字和田上和田	山林		弥生土器
81	城跡	白鹿城跡	大字原村上側	山林		

高 原 Ⓐ (1:25,000)

● 集落跡、散布地、その他　▲鉄跡　古墳・横穴　凸城跡

高原Ⓑ（1:25,000）

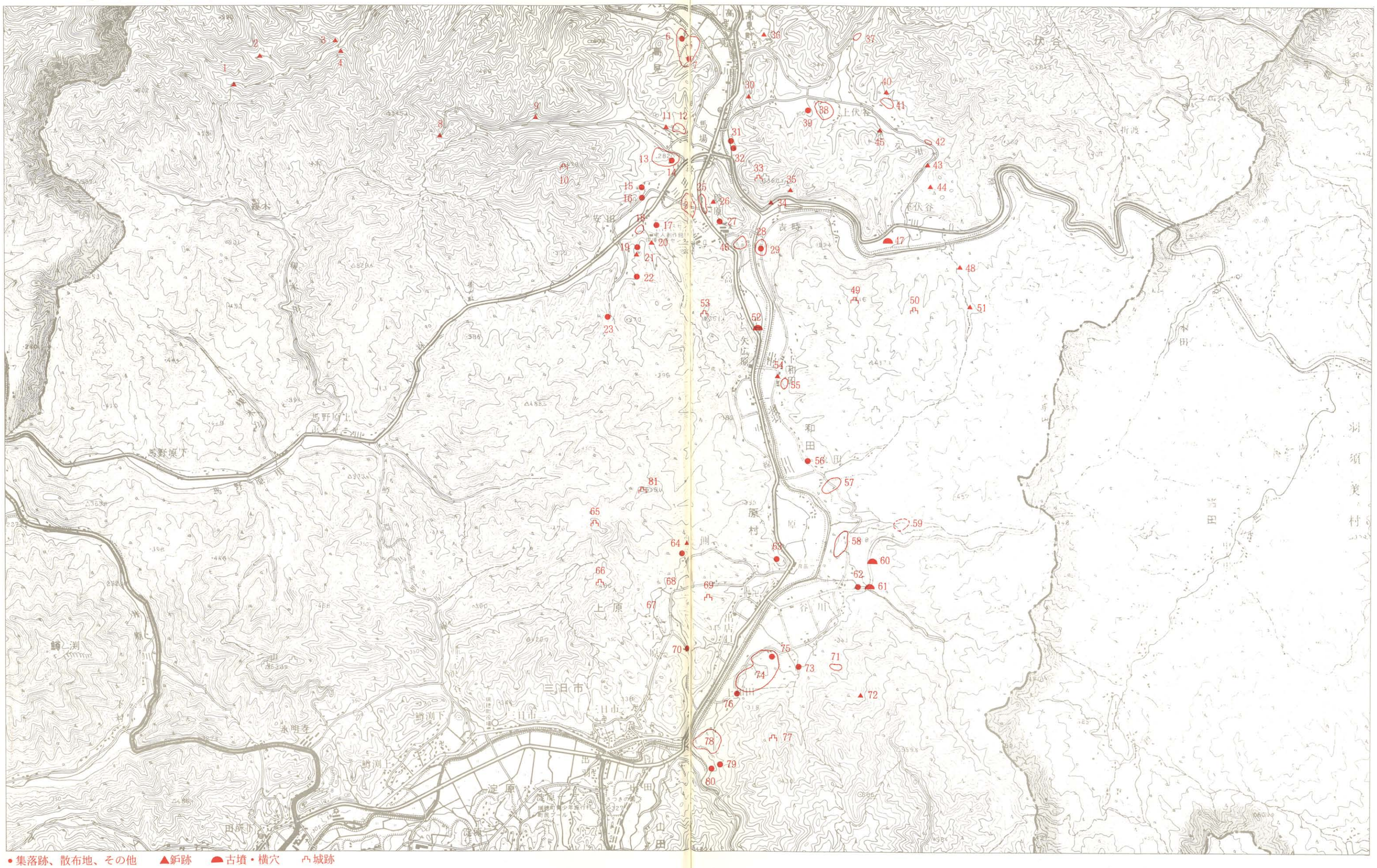

●集落跡、散布地、その他　▲鈩跡　古墳・横穴　凸城跡

平成２年３月25日

島根県邑智郡

瑞穂町内遺跡分布図 Ⅲ

——高 原 地 区——

編集・発行　　島根県邑智郡瑞穂町教育委員会

印　　刷　　柏 村 印 刷 株 式 会 社