

平成20年度
三重県埋蔵文化財年報

2011年3月
三重県埋蔵文化財センター

- 1 本書は、三重県内の発掘調査の概要と、平成20年度における三重県埋蔵文化財センターの事業概要をまとめたものである。
- 2 本書の編集は、関係機関及び各位の協力を得て、三重県埋蔵文化財センター活用支援課が行った。
- 3 第Ⅰ章には、平成20年度の三重県内発掘調査の概要として、三重県埋蔵文化財センター・斎宮歴史博物館・県内市町が担当した発掘調査成果を掲載している。なお、内容については関係市町教育委員会並びに各発掘調査担当者の協力を得た。
- 4 第Ⅲ章の「1 県内の遺跡数」については、三重県生活創造圏ビジョン推進条例によって策定された9つの生活創造圏によって三重県内を区分し、種類については周知の埋蔵文化財包蔵地の実態調査（文化庁 平成18年8月3日付18財記念第31号 依頼）にならって掲載した。
- 5 第Ⅲ章の「2 県内発掘調査の経年変化」の分類は、以下の方法によって行い、各担当機関で分類した。
 - ・土地改良など：ほ場整備・畑地造成など
 - ・道路・河川等：道路・河川等の建設・改良工事のほか、ダム建設、それらに関わる側溝工事・舗装工事など
 - ・ゴルフ場：ゴルフ場建設及びそれに付帯する工事
 - ・団地・個人住宅：個人・共同住宅・店舗付住宅建設、解体、宅地造成、土地区画整理など
 - ・工場造成地：大規模な生産施設・工場建設及びそれに付帯する工事
 - ・土取りなど：砂利採取など
 - ・その他：学術調査、教育施設・福祉施設、公園・その他公共施設関係、上下水道工事、ガス管工事、浄化槽工事、電柱工事、駐車場整備、店舗など商業施設関係、娯楽施設など前述の調査原因に当てはまらないもの

目次

I	三重県内の発掘調査	
1	本発掘調査	1
2	範囲確認調査	5
3	工事立会	10
4	本発掘調査の概要	15
II	三重県埋蔵文化財センターの概要	
1	組織・職員・施設	33
2	公開・普及活動	35
3	資料の保管	46
4	埋蔵文化財技術者養成	47
5	各種会議・研修等への職員の参加	53
III	行政資料	
1	県内遺跡数	55
2	県内発掘調査の経年変化	55

I 県内の発掘調査

1 本発掘調査

(1) 三重県埋蔵文化財センター担当の調査

平成20年度、三重県埋蔵文化財センターが実施した本発掘調査は22件、総面積15,744㎡である。調査原因の内訳は国・高速道路事業で9件、県事業13件である。調査体制には調査記録部門まで委託する調査委託、土工部門のみを委託する土工委託1、土工部門に加え調査記録補助を委託する土工委託2、労務提供の4種類があり、それぞれの内訳は以下のとおりである。

No.	遺跡名	所在地	調査原因	調査体制	調査面積	備考
1	伊坂遺跡	四日市市	中日本高速道路（株）	土工委託1	558.0㎡	
2	国立療養所遺跡	鈴鹿市	三重県教育委員会	労務提供	204.0㎡	
3	岡田遺跡	鈴鹿市	三重県農水商工部	労務提供	160.0㎡	
4	小野城跡（第5次）	亀山市	国土交通省（関BP）	土工委託2	4830.0㎡	
5	小野城跡（第6次）	亀山市	国土交通省（関BP）	土工委託2	1135.0㎡	
6	石塚遺跡	津市	三重県県土整備部	土工委託2	100.0㎡	
7	高樋遺跡	津市	三重県県土整備部	土工委託2	820.0㎡	
8	小谷A遺跡（第2次）	松阪市	三重県県土整備部	土工委託1	389.0㎡	
9	松坂城下町遺跡	松阪市	三重県県土整備部	労務提供	73.0㎡	
10	大見遺跡	松阪市	三重県農水商工部	土工委託1	633.0㎡	
11	秋丸遺跡	松阪市	三重県農水商工部	土工委託1	910.0㎡	
12	谷野遺跡	松阪市	三重県県土整備部	土工委託1	962.0㎡	
13	与五郎谷遺跡	多気町	農林水産省	土工委託2	523.0㎡	
14	高塚4号墳	明和町	農林水産省	土工委託2	509.0㎡	
15	高塚5号墳	明和町	農林水産省	土工委託2	584.0㎡	
16	高塚6号墳	明和町	農林水産省	土工委託2	208.0㎡	
17	小金3号墳	明和町	農林水産省	土工委託2	806.0㎡	
18	外佐田古墳	伊勢市	三重県農水商工部	土工委託1	206.0㎡	
19	南張貝塚（第2次）	志摩市	三重県農水商工部	労務提供	500.0㎡	
20	南張貝塚（第3次）	志摩市	三重県農水商工部	労務提供	739.0㎡	
21	浅子谷古墳群高尾北支群3～5号墳	伊賀市	三重県県土整備部	土工委託2	700.0㎡	
22	旅籠江戸屋跡・近世熊野街道跡	海山町	国土交通省（近自）	土工委託1	195.0㎡	

		調査原因	調査体制	件数	調査面積	調査経費 (千円)
事業別 本調査合計	県事業	三重県県土整備部	土工委託1（土工部門のみ）	2件	1,351.0㎡	51,000
			土工委託2（土工部門+調査補助）	3件	1,620.0㎡	
			労務提供	1件	73.0㎡	
			合計		3,044.0㎡	
		三重県農水商工部	土工委託1（土工部門のみ）	3件	1,749.0㎡	42,350 (内国補助 教育費 535)
			労務提供	3件	1,399.0㎡	
			合計		3,148.0㎡	
		三重県その他	労務提供	1件	204.0㎡	2,900
		受託事業	国土交通省（関BP）	土工委託2（土工部門+調査補助）	2件	5,965.0㎡
	国土交通省（近自新直轄）		土工委託1（土工部門のみ）	1件	195.0㎡	2,384
	国土交通省（東海環状）			0件	0.0㎡	973
	国土交通省（中勢）			0件	0.0㎡	58,323
	国土交通省（松多BP）			0件	0.0㎡	7,889
	合計				6,160.0㎡	
農林水産省	土工委託2（土工部門+調査補助）		5件	2,630.0㎡	49,398	
中日本高速道路（株）	土工委託1（土工部門のみ）	1件	558.0㎡	18,704		
本調査合計				22件	15,744.0㎡	

(2) 齋宮歴史博物館の調査

	学術調査	その他	総計
件数	3件	6件	9件
面積	2,407.0㎡	237.3㎡	2,644.3㎡

(※印は、国補助事業)

No.	遺跡名	所在地	調査原因	費用負担	調査面積
23	齋宮跡 (第157次調査)	明和町	学術調査	三重県・文化庁※	1,280.0㎡
24	齋宮跡 (第158次調査)	明和町	学術調査	三重県・文化庁※	525.0㎡
25	齋宮跡 (第160次調査)	明和町	学術調査	三重県・文化庁※	602.0㎡
26	齋宮跡 (第161-1次調査)	明和町	個人住宅新築	明和町・県教育委員会・文化庁※	46.0㎡
27	齋宮跡 (第161-2次調査)	明和町	明和町下水道事業	明和町	87.4㎡
28	齋宮跡 (第161-3次調査)	明和町	個人住宅建替	明和町・県教育委員会・文化庁※	19.6㎡
29	齋宮跡 (第161-4次調査)	明和町	個人住宅新築	明和町・県教育委員会・文化庁※	72.5㎡
30	齋宮跡 (第161-5次調査)	明和町	個人住宅改築	明和町・県教育委員会・文化庁※	5.8㎡
31	齋宮跡 (第161-6次調査)	明和町	農業用倉庫新設	明和町・県教育委員会・文化庁※	6.0㎡

(3) 市町機関担当の調査

(※印は、国・県補助事業)

	土地改良	道路・河川等	ゴルフ場	団地・個人住宅	工場造成地	土取など	その他	総計
件数	0件	4件	0件	20件	0件	1件	25件	50件
面積	0.0㎡	911.5㎡	0.0㎡	3,409.2㎡	0.0㎡	1,666.0㎡	33,887.0㎡	39,873.7㎡

No.	遺跡名	所在地	調査原因	費用負担	区分	調査面積
32	中貝戸遺跡	いなべ市大安町丹生川中、丹生川久下、丹生川上	保育園建設	いなべ市	その他	3,443.0㎡
33	天王平遺跡	桑名市多度町小山地内	健康増進施設建設	桑名市	その他	12,562.0㎡
34	桑名城下町遺跡	桑名市三崎通	個人住宅	桑名市	団地・個人住宅	7.0㎡
35	天王平遺跡	桑名市多度町小山字尾津平	個人住宅	桑名市	団地・個人住宅	463.6㎡
36	天王平遺跡	桑名市多度町小山字尾津平	個人住宅	桑名市	団地・個人住宅	200.0㎡
37	勢以口遺跡	桑名市大字江場字正金縄	共同住宅建設	桑名市	団地・個人住宅	93.8㎡
38	桑名城下町遺跡	桑名市一色町	個人住宅	桑名市	団地・個人住宅	1.8㎡
39	東方城下遺跡	桑名市東方	污水管路整備工事	桑名市	道路・河川等	18.5㎡
40	西谷遺跡	桑名市大字西金井字村中	駐車場	桑名市	その他	10.5㎡
41	江場貝戸遺跡	桑名市大字江場字長折	住宅	事業者	団地・個人住宅	14.5㎡
42	七和廃寺	桑名市大字森忠字笠坊谷・大字芳ヶ崎字大辻	宅地造成	事業者	団地・個人住宅	81.0㎡
43	能部南貝戸遺跡	桑名市東正和6丁目	個人住宅	桑名市	団地・個人住宅	30.2㎡
44	東方台地遺跡	桑名市大字東方	個人住宅	桑名市	団地・個人住宅	65.6㎡
45	七和廃寺	桑名市大字森忠字笠坊谷	個人住宅	桑名市	団地・個人住宅	128.0㎡
46	井詰遺跡	四日市市南いかるが町	長屋住宅	事業者	団地・個人住宅	166.0㎡
47	永井遺跡	四日市市尾平町	污水管敷設工事	四日市市	その他	15.0㎡

No.	遺跡名	所在地	調査原因	費用負担	区分	調査面積
48	久留倍遺跡（第10次）	四日市市大矢知町字久留倍、字矢内谷	国道1号線北勢バイパス道路建設事業	国土交通省中部地方整備局	道路・河川等	13.0㎡
49	久留倍遺跡（第11次）	四日市市大矢知町字久留倍、字矢内谷	史跡整備事業	四日市市	その他	2,217.0㎡
50	史跡久留倍官衙遺跡	四日市市大矢知町	学術調査	四日市市・三重県・国※	その他	1,380.0㎡
51	八重垣神社遺跡（第6次）	鈴鹿市十宮町字一ノ堰	学校施設建設	鈴鹿市教育委員会	その他	6,000.0㎡
52	沢遺跡	鈴鹿市西条町字東澤	店舗建設	原因者	その他	20.0㎡
53	門山遺跡 門山1・2・3・4号墳	鈴鹿市平野町字門山	個人住宅建設	鈴鹿市※	団地・個人住宅	48.7㎡
54	国分遺跡 （国分寺遺跡第34次）	鈴鹿市国分町字北條	個人住宅建設	鈴鹿市※	団地・個人住宅	80.0㎡
55	長者屋敷遺跡（第24次）	鈴鹿市広瀬町字中土居	土壌改良工事	鈴鹿市※	その他	835.0㎡
56	伊勢国分寺跡（第35次）	鈴鹿市国分町字堂跡	学術調査	鈴鹿市※	その他	2,082.0㎡
57	石薬師東遺跡（第15次）	鈴鹿市石薬師町字山起	個人住宅建設	鈴鹿市※	団地・個人住宅	690.0㎡
58	長者屋敷遺跡（第25次）	鈴鹿市広瀬町字西野	市内遺跡発掘調査等 （学術調査）	鈴鹿市※	その他	690.0㎡
59	萱町遺跡（第3次）	鈴鹿市神戸八丁目	個人住宅建設	鈴鹿市※	団地・個人住宅	70.0㎡
60	富士遺跡（第3次）	鈴鹿市国府町字富士	共同住宅建設	個人	団地・個人住宅	300.0㎡
61	沢城跡（第2次）	鈴鹿市飯野寺家町	下水管布設工事	鈴鹿市	その他	40.0㎡
62	長者屋敷遺跡（第26次）	鈴鹿市広瀬町字西野	市内遺跡発掘調査等 （学術調査）	鈴鹿市※	その他	55.0㎡
63	沢城跡（第3次）	鈴鹿市飯野寺家町、西條町	個人住宅建設	鈴鹿市※	団地・個人住宅	155.0㎡
64	龜山城跡	龜山市本丸町地内	龜山城跡石垣修理事業	龜山市・三重県	その他	161.1㎡
65	鈴鹿関跡	龜山市関町新所	学術調査	龜山市・県・国	その他	200.0㎡
66	龜山城跡	龜山市西丸町地内	中学校改築事業に伴う クラブハウス建設	龜山市	その他	248.0㎡
67	峯城跡	龜山市川崎町	学術調査	龜山市・県・国	その他	150.0㎡
68	津城跡	津市丸之内	社屋ビル建設	事業者	その他	237.0㎡
69	多気北畠氏遺跡31次 （上多気六田地区第5次）	津市美杉町上多気字六田	学術調査	津市※国補	その他	337.0㎡
70	山ノ下古墳群B支群 （第3次）	津市安濃町戸島字山ノ下	資材置場敷地造成	事業者	その他	404.4㎡
71	村竹コノ遺跡（第5次）	松阪市上川町	事務棟建設	事業者	その他	212.0㎡
72	田村2号墳	松阪市田村町	宅地造成	事業者	団地・個人住宅	600.0㎡
73	金剛坂遺跡 （第7-2次調査）	明和町大字金剛坂字辰ノ口	店舗	事業者	その他	2,270.0㎡
74	古堀遺跡	明和町大字上野字古堀	個人住宅	明和町※国補	団地・個人住宅	94.0㎡
75	中ノ垣外遺跡	伊勢市佐八町字天白	土砂採取	事業者	土取など	1,666.0㎡
76	鳥羽城跡	鳥羽市鳥羽	崩落石垣修理	鳥羽市	その他	48.0㎡
77	川上南砦跡	伊賀市川上字川原	道路建設	水資源機構	道路・河川等	240.0㎡
78	上野城下町遺跡	伊賀市上野西大手町	共同住宅建設工事	民間企業	団地・個人住宅	120.0㎡
79	上野城跡	伊賀市上野丸之内	ホテル建設	個人	その他	150.0㎡
80	国史跡 上野城跡	伊賀市上野丸之内	保存整備工事	伊賀市、県、国	その他	120.0㎡
81	法華堂東館跡	伊賀市佐那具町字法華堂	市道建設	伊賀市	道路・河川等	640.0㎡



2 範囲確認調査

(1) 三重県埋蔵文化財センター担当の範囲確認調査

調査原因	三 重 県			国 ・ 公 団				合計
	県土整備部	農水商工部	その他	国土交通省	高速道路	農林水産省	その他	
件数	20件	4件	11件	5件	2件	5件	0件	47件
調査面積	713.5㎡	1,158.0㎡	279.5㎡	2,576.0㎡	242.0㎡	136.0㎡	0.0㎡	5,105.0㎡

いせきめい ふりかな	遺跡名	遺跡番号	所在地	結果通知文書 番号	調査原因	費用負担者	調査実施日	調査対象面積	調査面積	調査概要	保存対応
にしかただい えーいせき	西方台地A遺跡	205-a94	桑名市上野	H20.11.21付 教埋第341号	急傾斜地崩壊対 策上野1地区	県土整備部河 川・砂防室	H20.11.5	6.0㎡	6.0㎡	遺構・遺物なし。	施工可
やなぎいせき	柳遺跡	205-a83	桑名市大字稗田 字柳	H21.3.25付 教埋第527号	河川改修事業 二級河川員弁川	県土整備部河 川・砂防室	H21.3.18	24.0㎡	24.0㎡	遺構・遺物なし。	一部施工可
でぐちいせき	出口遺跡	205-a82	桑名市大字増田	H21.3.25付 教埋第531号	河川改修事業二 級河川員弁川	県土整備部河 川・砂防室	H21.3.18	3,300.0㎡	48.0㎡	遺構・遺物なし。	一部施工可。 要範囲確認調 査範囲あり。
えいたいじや まいせき	永代寺山遺跡	202-263	四日市市尾平町 字永代寺山	H20.8.29付 教埋第232号	四日市商業高校 武道館整備事業	県教育委員会 学校施設室	H20.8.27	525.0㎡	32.0㎡	攪乱のため、遺構・ 遺物ともに確認で きず。	施工可
いさかいせき	伊坂遺跡	202-429	四日市市伊坂町	H21.3.24付 教埋第513号	近畿自動車道名 古屋神戸線（四 日市JCT～亀山西 JCT）建設事業	中日本高速道 路株式会社	H21.3.16 ～3.19	10,000.0㎡	42.0㎡	遺構・遺物なし。	施工可
にしまつやま いせき	西松山遺跡	207-980	鈴鹿市伊船町字 西松山	H20.4.14付 教埋第14号	内径500mm送水管 敷設工事（鈴鹿 第2工区）	県企業庁水道 事業室	H20.4.9	520.0㎡	18.0㎡	遺構・遺物なし。	施工可
こくりつりょう ようしよいせき	国立療養所遺跡	207-524	鈴鹿市加佐登町 字玉塚	H20.5.19付 教埋第75号	杉の子特別支援学 校教室整備工事	県教育委員会 学校施設室	H20.5.15	180.0㎡	40.0㎡	堅穴住居、溝、土坑 などを検出、古墳時 代と見られる土師器 や石器を確認。	要本調査
おかだいせき	岡田遺跡	207-385	鈴鹿市岡田町字 宮垣内、竹野町	H20.7.3付 教埋第155号	経営体育成基盤 整備事業 鈴鹿 川沿岸3期	県農水商工部 農業基盤室	H20.6.23 ～6.25	730.0㎡	50.0㎡	小穴、土坑、溝及び 土師器片を確認。	要本調査
いわいせき	(仮)五祝遺跡	207-	鈴鹿市五祝町	H20.9.24付 教埋第256号	道路改築事業 (主)鈴鹿環状線 磯山バイパス	県土整備部道 路整備室	H20.9.17	10,000.0㎡	72.0㎡	遺構なし。土師器 片少量出土。土層 の堆積から川の氾 濫原と考えられる。	施工可
いしやくしひが しいせき	石薬師東遺跡	207-	鈴鹿市石薬師町	H21.3.25付 教埋第524号	石薬師高等学校 (特別支援化)エ レベータ設置工事	県教育委員会 学校施設室	H21.3.18	25.0㎡	10.0㎡	盛土が厚く、工事 深さ内では遺構・ 遺物共に確認でき なかった。	施工可
おびやけいせき	大冷ケ遺跡	210-b71	亀山市関町鷺山 字大冷ケ	H20.12.10付 教埋第354号	一般国道1号関バ イパス建設事業	国土交通省中 部地方整備局	H20.10.6 ～11.28	12,000.0㎡	1,200.0㎡	遺構なし。遺構外 で中世の土師器・陶 器片数点出土。	施工可
いたやいせき	板屋遺跡	210-b51	亀山市加太板屋	H21.3.25付 教埋第532号	地特道路改築事 業（一）関大山 田線	県土整備部道 路整備室	H21.3.23	600.0㎡	9.0㎡	遺構・遺物なし。	施工可
さはらのいせき	砂原野遺跡	210-a257	亀山市天神	H21.3.27付 教埋第528号	国補交通安全事 業（主）亀山白 山線	県土整備部維 持管理室	H21.3.25	100.0㎡	6.0㎡	調査地は丘陵を削 平した所か。遺構・ 遺物確認されず。	施工可
にしなかのい せき	西中野遺跡	201-a	津市新町	H20.11.6付 教埋第314号	津高等学校トレ ーニング場建築工 事	県教育委員会 学校施設室	H20.10.30	276.4㎡	8.0㎡	遺構・遺物なし。	施工可
あいかわせい ほういせき	相川西方遺跡	201-b180	津市久居相川町	H20.12.15付 教埋第362号	一般国道23号中 勢道路建設事業	国土交通省中 部地方整備局	H20.10.15 ～12.15	10,000.0㎡	1,000.0㎡	土坑・溝を確認。 須恵器・高杯・ 杯、台付甕、埴輪 片が出土。	要本調査
じよのこしい せき・かわらい せき	城ノ越遺跡・川 原遺跡	201-b166, b167	津市川方町・牧町	H20.11.21付 教埋第333号	経営体基盤整備 事業 桃園西部 地区	県農水商工部 農業基盤室	H20.10.20 ～11.11	140,000.0㎡	1,080.0㎡	耕作溝、溝、小穴 及び、中世の土師 器・陶器片を確認。	要本調査
ひさいじょう かまちいせき	久居城下町遺跡	201-b230	津市久居新町	H20.12.16付 教埋第363号	街路道路改築事 業 相川小戸木 橋線	県土整備部都 市政策室	H20.12.9	2,000.0㎡	24.0㎡	遺構・遺物なし。近 世久居城下町から外 れると思われる。	施工可
ひさいじょう かまちいせき	久居城下町遺跡	201-b230	津市久居新町	H21.1.5付 教埋第377号	街路道路改築事 業 相川小戸木 橋線	県土整備部都 市政策室	H20.12.24	300.0㎡	8.0㎡	遺構・遺物なし。近 世久居城下町から外 れると思われる。	施工可
いねふりいせき	稲降遺跡	201-c46	津市河芸町三行 字稲降	H20.9.2付 教埋第228号	一般国道23号中 勢道路建設事業	国土交通省中 部地方整備局	H20.8.18 ～8.26	3,600.0㎡	300.0㎡	遺構・遺物なし。	施工可
せこいせき	世古遺跡	201-f592	津市安濃町川西	H20.10.14付 教埋第299号	津警察東観警察官 駐在所建築工事	県警察本部	H20.9.25	293.0㎡	8.0㎡	須恵器、土師器片 を少量確認。遺構 なし。	施行可
とりいもとい せき	鳥居本遺跡	201-h124	津市一志町小山 字鳥居ノ本	H21.3.5付 教埋第469号	道路交付金事業 (主)一志嬉野線 (小山)	県土整備部道 路整備室	H21.3.2	1,500.0㎡	88.0㎡	柱穴・土坑・溝を確 認した。土師器甕、 高杯などが出土。	要本調査
せぎいせき	瀬木遺跡	201-j40	津市美杉町竹原	H21.3.25付 教埋第523号	地方特定道路事 業（竹原）	県土整備部道 路整備室	H21.1.27 ～3.16	15,700.0㎡	248.0㎡	柱穴、土坑を確認。 中世ロクロ土師器 皿などが出土。	一部要本調査

いせきめいふりがな	遺跡名	遺跡番号	所在地	結果通知文書番号	調査原因	費用負担者	調査実施日	調査対象面積	調査面積	調査概要	保存対応
くらかいといせき	倉垣内遺跡	204-a824	松阪市豊原町	H20.6.12付 教埋第116号	道路改築事業 (主) 鳥羽松阪線	県土整備部道路整備室	H20.6.6	10.0㎡	10.0㎡	攪乱され、遺構・遺物共に確認できなかった。	施工可
なのかいとおおたいせき	(仮) 七日市大田遺跡	204-e	松阪市飯高町七日市	H20.5.14付 教埋第70号	(一) 蓮峽線国補道路改築事業	県土整備部道路整備室	H20.5.8	40.0㎡	40.0㎡	攪乱され、遺構・遺物共に確認できなかった。	施工可
こたにえーいせき	小谷A遺跡	204-b91	松阪市嬉野天花寺町	H21.3.12付 教埋第502号	道路改築事業 (主) 松阪一志線	県土整備部道路整備室	H21.3.10	1,000.0㎡	16.0㎡	遺構なし。遺物は土師器の極小片が出土。	施工可
くろだいせき	黒田遺跡	204-b	松阪市嬉野黒田町	H20.4.30付 教埋第52号	一般河川雲出川水系中村川改修事業に伴う近畿日本鉄道新中村川橋梁工事	国土交通省中部地方整備局	H20.4.23	2,000.0㎡	68.0㎡	遺構なし。遺物は近世陶器片、土師器小片が少量出土した。	施行可
さいくういけさんごうふん	斎宮池3号墳	442-127	明和町池村	H20.6.27付 教埋第134号	国営宮川用水第二期土地改良事業	農林水産省東海農政局	H20.6.9 ～6.18	40.0㎡	12.0㎡	南側斜面を調査した。古墳に関連する遺構・遺物は確認されず。	施工可
たかつかにごうふん	高塚2号墳	442-671	明和町池村	H20.6.27付 教埋第134号	国営宮川用水第二期土地改良事業	農林水産省東海農政局	H20.6.9 ～6.18	60.0㎡	18.0㎡	東側斜面を調査した。時期不明のピットと埴輪片が確認されたのみ。	施工可
たかつかさごうふん	高塚3号墳	442-672	明和町池村	H20.6.27付 教埋第134号	国営宮川用水第二期土地改良事業	農林水産省東海農政局	H20.6.9 ～6.18	30.0㎡	10.0㎡	東側斜面を調査した。古墳に関連する遺構・遺物は確認されず。	施工可
さいくういけじゅうきゅうごうふん	斎宮池19号墳	442-734	明和町池村	H20.6.27付 教埋第134号	国営宮川用水第二期土地改良事業	農林水産省東海農政局	H20.6.9 ～6.18	244.0㎡	40.0㎡	墳丘裾部を調査した。周溝の一部と思われる落ち込みや墳丘盛土を確認。	要本調査
こがねにごうふん	小金2号墳	442-674	明和町池村	H20.6.27付 教埋第134号	国営宮川用水第二期土地改良事業	農林水産省東海農政局	H20.6.9 ～6.18	400.0㎡	56.0㎡	墳丘周囲の調査を行い、盛土などを確認した。	要本調査
なりかわいせき	(仮) 成川遺跡	441-	多気町成川	H21.1.14付 教埋第395号	経営体基盤整備育成事業 野中・成川地区	農林水産省東海農政局	H21.1.6	280.0㎡	16.0㎡	遺構・遺物なし。	施工可
しひきだいせき	四疋田遺跡	441-a	多気郡多気町四疋田	H21.1.23付 教埋第405号	一般県道勢和兄国松阪線地方道路交付金事業	県土整備部道路整備室	H21.1.19	5,200.0㎡	50.0㎡	遺構は検出されず、土師器・須恵器が出土した。	要工事立会
おんぞいせき	大曾遺跡	441-b73	多気町丹生	H20.4.30付 教埋第46号	(一) 勢和兄国松阪線景観まちづくりプロジェクト事業	県土整備部景観まちづくり室	H20.4.24	1,300.0㎡	9.0㎡	遺構・遺物なし。	施工可
さかのがといせき	坂ノ垣内遺跡	461-406	度会郡玉城町日向字坂ノ垣内	H21.1.22付 教埋第404号	玉川小俣線地方道路交付金事業	県土整備部維持管理室	H21.1.15	1,200.0㎡	16.0㎡	遺構・遺物なし。遺跡の中心は隣接する微高地であろう。	施工可
しょういせき	荘遺跡	203-b32	伊勢市二見町荘	H20.9.10付 教埋第236号	宮川流域下水道五十鈴川幹線(第1工区)管渠工事	県土整備部下水道室	H20.9.3 ～9.8	78.0㎡	14.0㎡	遺構なし。山茶碗片が1点出土した。	施工可
しのもといせき	篠本遺跡	211-	鳥羽市松尾町字篠本	H20.10.8付 教埋第279号	鳥羽警察署造成工事	県警察本部	H20.10.6	8,620.0㎡	144.0㎡	遺構・遺物なし。	施工可
かわくちかきうちいせき	川口垣内遺跡	471-c	度会郡大紀町大内山川口	H20.10.9付 教埋第282号	近畿自動車道尾鷲勢和線建設事業	中日本高速道路株式会社	H20.9.30 ～10.7	4,000.0㎡	200.0㎡	近世末の陶磁器類が出土した以外、遺構・遺物なし。	施工可
くめやま40ごうふん	久米山40号墳	216-a	伊賀市四十九町	H20.6.2付 教埋第93号	内径600耗他送水管布設及び流量計室築造工事(上野第1分水)	県企業庁水道事業室	H20.5.21	2.0㎡	2.0㎡	攪乱されており、遺構・遺物確認できなかった。	施工可
わきさかやすはるやかたあと	脇坂安治館跡	216-a	伊賀市長田	H20.7.3付 教埋第153号	一般河川木津川改修事業に伴う長田排水門築造工事	国土交通省近畿地方整備局	H20.6.24	676.0㎡	8.0㎡	遺構なし。土師器小片が出土したのみ。旧河道か。	施行可
くめやま141ごうふん	久米山141号墳	216-a	伊賀市守田町	H20.8.4付 教埋第188号	内径600耗他送水管敷設および流量計室築造工事(上野第1分水)	県企業庁水道事業室	H20.7.30	80.0㎡	2.0㎡	遺構・遺物なし。道路掘削により旧地形が失われたか。	施工可
なんかじょうあと	長岡城跡	216-a544	伊賀市守田町字林	H20.8.13付 教埋第199号	内径600耗他送水管敷設および流量計室築造工事(上野第1分水)	県企業庁水道事業室	H20.7.30 ～8.11	3,900.0㎡	10.0㎡	遺構・遺物なし。土塁南側に掘切は存在しないであろう。	施工可
おきうちこしゅうせいば	沖打越中世墓	216-a1247	伊賀市沖	H21.3.3付 教埋第463号	農免農道事業(上野依那古2期地区)	県農水産部農山漁村室	H21.2.23	630.0㎡	12.0㎡	遺構(中世墓)・遺物(陶器)。	要本調査
いなだいせき	稲田遺跡	216-a1128	伊賀市古郡字稲田	H21.3.25付 教埋第533号	道路改築事業(主) 上野名張線緊急地方道路整備工事	県土整備部道路整備室	H21.3.24	3,300.0㎡	13.0㎡	遺構なし。遺物もほとんど確認できなかった。	施工可
おくとくあと	奥宅跡	216-b201	伊賀市御代	H21.2.10付 教埋第445号	河川改修事業一級河川祐植川	県土整備部河川・砂防室	H21.1.22	3,230.0㎡	4.5㎡	攪乱されており、遺構・遺物確認できなかった。	施工可
おがちいせき	(仮) 小川内遺跡	216-f	伊賀市小川内	H21.3.5付 教埋第468号	道路改築事業(主) 青山美杉線	県土整備部道路整備室	H21.3.2	400.0㎡	8.0㎡	遺構・遺物なし。	施工可
しりえーいせき	尻江A遺跡	208-303	名張市黒田字尻江	H22.1.5付 教埋第371号	自然災害防止事業	県環境森林部森林保全室	H20.7.3,	230.0㎡	5.5㎡	遺構なし。弥生土器・須恵器等を確認したが流れ込みか。	施行可

(2) 市町機関担当の範囲確認調査

調査原因	土地改良	道路・河川等	ゴルフ場	団地・個人住宅	工場造成地	土取り等	その他	総計
件数	1件	4件	0件	80件	5件	11件	37件	138件
面積	28.9㎡	93.1㎡	0.0㎡	2,024.3㎡	337.0㎡	990.8㎡	1,407.9㎡	4,882.0㎡

いせきめいふりがな	遺跡名	遺跡番号	所在地	調査原因	費用負担者	調査実施日	調査対象面積	区分	調査面積	調査概要	保存対応
だんいせき	段遺跡	214-b52	いなべ市員弁町石仏畑新田、北金井	既存建物解体工事及び新築住宅工事	いなべ市	H20.4.28	695.5㎡	団地・個人住宅	60.0㎡	遺構・遺物なし。	施行可
そのはらいせき	其原遺跡	214-a24	いなべ市北勢町其原	宅地造成	いなべ市	H20.8.5	3,280.0㎡	団地・個人住宅	197.0㎡	遺構・遺物なし。	施行可
みややまいせき	宮山遺跡	214-c1	いなべ市大安町片碓	工場建設	いなべ市	H21.1.22	564.0㎡	工場造成地	45.0㎡	遺構・遺物なし。大規模造営で地山がほとんど存在せず。	施行可
かやがきこふん	萱垣古墳	214-b50	いなべ市員弁町松名新田	道路敷設	いなべ市	H21.1.27	3,059.0㎡	道路・河川等	38.0㎡	遺構・遺物なし。自然地形もしくは近世以降の造成と判断。	施行可 登録抹消
しものしろいせき	下野代遺跡	205-b 095	桑名市多度町下野代字一丁物	市道改良	桑名市	H20.10.1 ～10.3、 H21.3.2	950.0㎡	道路・河川等	36.0㎡	山茶碗・土師器出土。貝層確認。	要本調査 要工事立会
たどびーいせき	多度B遺跡	205-b 044	桑名市多度町柳井字西城	宅地造成	事業者	H20.7.23 ～7.24	1,361.0㎡	団地・個人住宅	34.0㎡	土師器・陶磁器・瓦出土。	施工時協議
くわなじょうかまちいせき	桑名城下町遺跡	205-a099	桑名市船場町	共同住宅建設	事業者	H20.7.7	53.0㎡	団地・個人住宅	5.8㎡	土師器・陶磁器・瓦・鉄製品・木製品・炭・種子・骨・ガラス・石製品など。	施工可
ななわはいじ	七和廃寺	205-a044	桑名市大字森志字笠坊谷・十王堂	宅地造成	事業者	H20.10.8 ～10.9	8,300.0㎡	団地・個人住宅	130.2㎡	遺構なし。土師器・陶磁器・ガラスなど。	施工可
よねだいせき	米田遺跡	202-531	四日市市小古曾三丁目	宅地造成	事業者	H20.4.30 ～5.1	7,842.0㎡	団地・個人住宅	368.0㎡	遺構なし。遺物少量。	施行可
かいはいせき	貝野遺跡	202-124	四日市市東坂部町字殿ノ堀	共同住宅建設	事業者	H20.5.27	131.0㎡	団地・個人住宅	16.0㎡	遺構・遺物なし。	施行可
いづめいせき	井詰遺跡	202-90	四日市市南いかるが町	長屋住宅建築	事業者	H20.6.18	250.0㎡	団地・個人住宅	16.0㎡	ビット。土師器。	本調査
いかるがびーいせき	斑鳩B遺跡	202-516	四日市市大字羽津字斑鳩戊	宅地造成	事業者	H20.6.24	226.0㎡	団地・個人住宅	16.0㎡	遺構・遺物なし。	施行可
にしかたにいせき	西ヶ谷遺跡	202-126	四日市市東坂部町字長坂	共同住宅建設	事業者	H20.7.7	8.0㎡	団地・個人住宅	8.0㎡	遺構・遺物なし。	施行可
だいぜんじあと	大膳寺跡	202-89	四日市市南いかるが町	住宅建設	四日市市	H20.7.14	200.0㎡	団地・個人住宅	25.0㎡	遺物包含層確認。	施行可
よねだいせき	米田遺跡	202-531	四日市市小古曾二丁目	個人住宅建設	四日市市	H20.7.22	70.3㎡	団地・個人住宅	8.0㎡	遺構・遺物なし。	施行可
いかるがびーいせき	斑鳩B遺跡	202-516	四日市市大字羽津字広甲	建売分譲住宅建設	事業者	H20.8.18	367.0㎡	団地・個人住宅	16.0㎡	遺構・遺物なし。	施行可
ひがしがたにいせき	東ヶ谷遺跡	202-128	四日市市小杉新町	コンビニエンスストア建設	事業者	H20.11.14	209.0㎡	その他	25.0㎡	遺構・遺物なし。	施行可
おかたなわいせき	小方縄遺跡	202-534	四日市市大治田三丁目	長屋住宅建築	事業者	H20.11.19	217.0㎡	団地・個人住宅	28.0㎡	遺構なし。山茶碗片。	施行可
よねだいせき	米田遺跡	202-531	四日市市小古曾三丁目	長屋住宅建築	事業者	H21.2.5	117.0㎡	団地・個人住宅	26.0㎡	遺構・遺物なし。	施行可
まえやまいせき	前山遺跡	202-139	四日市市松本三丁目	共同住宅建設	事業者	H21.3.16	409.0㎡	団地・個人住宅	35.4㎡	遺構・遺物なし。	施行可
おかだじんじやいせき	岡太神社遺跡	207-1182	鈴鹿市弓削二丁目	アパート建設	鈴鹿市※	H20.4.21	321.1㎡	団地・個人住宅	26.0㎡	溝や土坑、ビット等。溝から山茶碗が出土。	工法変更の協議
くちやまいせき	口山遺跡	207-730	鈴鹿市河田町字丸山	店舗兼個人住宅の建設	鈴鹿市※	H20.4.25	80.0㎡	団地・個人住宅	14.0㎡	溝を確認したが、遺物の出土なし。木の根の攪乱か。	慎重工事
きしおかやまさんいせき	岸岡山Ⅲ遺跡	207-889	鈴鹿市岸岡町字南山越	集合住宅建築	鈴鹿市※	H20.5.1	501.0㎡	団地・個人住宅	8.9㎡	遺構・遺物なし。	慎重工事
くちやまいせき	口山遺跡	207-730	鈴鹿市河田町	個人住宅の建築	鈴鹿市※	H20.5.21	375.0㎡	団地・個人住宅	15.8㎡	近代以降の地境溝とみられる南北溝を調査を確認。	慎重工事
みっかいちひがしいせき	三日市東遺跡	207-1158	鈴鹿市三日市東一丁目	個人住宅の建築	個人	H20.5.22	93.4㎡	団地・個人住宅	1.5㎡	削平され、遺構・遺物なし。	慎重工事
こくふいせき	国分遺跡	207-838	鈴鹿市国分町	電柱移設	事業者	H20.5.23	0.8㎡	その他	0.8㎡	削平され、遺構・遺物なし。	慎重工事
しろこだいかんしょあと	白子代官所跡	207-1283	鈴鹿市白子一丁目	個人住宅の建設	個人	H20.6.12	62.9㎡	団地・個人住宅	4.0㎡	遺構・遺物なし。	慎重工事
こくふにいせき	国分西遺跡	207-837	鈴鹿市国分町字西浦	個人住宅の建築	鈴鹿市※	H20.6.19	150.0㎡	団地・個人住宅	30.4㎡	古代～中世の遺構遺物は見られなかった。	慎重工事
にしかわいせき	西川遺跡	207-675	鈴鹿市郡山町字野口	個人住宅の建築	個人	H20.6.25	140.0㎡	団地・個人住宅	1.8㎡	遺構・遺物なし。	慎重工事
みなみはらながいちいせき	南原永Ⅰ遺跡	207-1056	鈴鹿市南若松町	共同住宅建設	鈴鹿市※	H20.7.14	548.0㎡	団地・個人住宅	12.0㎡	攪乱が著しく、遺構・遺物なし。	慎重工事
しろこだいかんしょあと	白子代官所跡	207-1283	鈴鹿市白子二丁目	集合住宅の建築	鈴鹿市※	H20.7.30	316.0㎡	団地・個人住宅	2.0㎡	遺構・遺物なし。	慎重工事
かやまちいせき	萱町遺跡	207-167	鈴鹿市神戸八丁目	個人住宅の建設	鈴鹿市※	H20.7.31	147.4㎡	団地・個人住宅	4.0㎡	遺構・遺物なし。	慎重工事
かんべちゅうがっこういせき	神戸中学校遺跡	207-168	鈴鹿市十宮四丁目	個人住宅建築	鈴鹿市※	H20.8.7	96.0㎡	団地・個人住宅	3.0㎡	遺構・遺物なし。鈴鹿川氾濫時に開削された谷状地形か。	慎重工事
いしやくしひがしいせき	石薬師東遺跡	207-727	鈴鹿市石薬師町字山起	個人住宅建築	鈴鹿市※	H20.8.7	168.5㎡	団地・個人住宅	37.0㎡	近世以降の道路痕跡と掘立柱建物の柱穴を検出。	一部本調査
なかおやまいせき	中尾山遺跡	207-957	鈴鹿市国分町字中尾山地内	仮設道路・仮設ヤード建設	鈴鹿市	H20.8.26	2,000.0㎡	その他	250.0㎡	遺構・遺物なし。	慎重工事

いせきめい ふりがな	遺跡名	遺跡番号	所在地	調査原因	費用負担者	調査実施日	調査対象面積	区分	調査面積	調査概要	保存対応
おきのさかいせき	沖ノ坂遺跡	207-15	鈴鹿市国分町字 沖ノ坂地内	仮設道路建設	鈴鹿市	H20.8.26	1,000.0㎡	道路・河川等	10.5㎡	遺構・遺物なし。	慎重工事
ほんだまちいせき	本多町遺跡	207-416	鈴鹿市神戸五丁目	個人住宅	鈴鹿市※	H20.9.2	174.0㎡	団地・個人住宅	3.0㎡	遺構や安定した整地 地面なし。近世瓦、 弥生土器片出土。	慎重工事
かいとべいせき	貝戸部遺跡	207-728	鈴鹿市上野町	個人住宅	鈴鹿市※	H20.9.6	264.0㎡	団地・個人住宅	4.0㎡	削平され、遺構・ 遺物なし。	慎重工事
かみみだいせき	上箕田遺跡	207-164	鈴鹿市上箕田一 丁目	個人住宅	鈴鹿市※	H20.9.6	161.0㎡	団地・個人住宅	3.0㎡	遺構なし。耕作土 直下で山茶碗・須 恵器片が出土。	慎重工事
ふじいせき	富士遺跡	207-952	鈴鹿市国府町	集合住宅	鈴鹿市※	H20.9.6	264.0㎡	団地・個人住宅	6.0㎡	土坑を確認。	要本調査
ひらたいせき	平田遺跡	207-386	鈴鹿市平田本町 一丁目 地内	鈴鹿市上水道5期 拡張事業	鈴鹿市水道局	H20.9.8 ～9.25	30,000.0㎡	その他	59.0㎡	竪穴住居・溝等。 弥生土器・土師器・ 陶磁器等を確認。	要本調査
すなやまいせき	砂山遺跡	207-887	鈴鹿市岸岡町字 砂山	店舗建設	鈴鹿市※	H20.9.18	200.0㎡	その他	16.0㎡	遺構なし。円筒埴 輪と土師器が1点ず つ出土。	慎重工事
かやまちいせき	萱町遺跡	207-167	鈴鹿市神戸八丁目	個人住宅の建設	鈴鹿市※	H20.10.15	135.0㎡	団地・個人住宅	5.0㎡	遺構・遺物あり。	要本調査
ふながたにえい いせき	船ヶ谷A遺跡	207-585	鈴鹿市越知町字 西谷	砂利採取	鈴鹿市※	H20.10.28	4,200.0㎡	土取り等	54.0㎡	遺構・遺物なし。	慎重工事
あかこういせき	赤郷遺跡	207-598	鈴鹿市秋永町字 赤郷	個人住宅の建設	鈴鹿市※	H20.11.14	503.0㎡	団地・個人住宅	13.0㎡	溝1条とビット3基 を検出。溝からは 山茶碗が出土。	現状保存可 能なため施行可
おかだみなみい せき	岡田南遺跡	207-1181	鈴鹿市岡田一丁目	個人住宅の建設	鈴鹿市※	H20.11.20	230.0㎡	団地・個人住宅	13.0㎡	削平され、遺構・ 遺物なし。	慎重工事
にしかわいせき	西川遺跡	207-675	鈴鹿市郡山町字 野口	宅地造成	事業者	H20.12.3	1,247.8㎡	団地・個人住宅	37.0㎡	竪穴住居1棟を確 認した。	慎重工事
すかいせき	須賀遺跡	207-166	鈴鹿市須賀一丁目	個人住宅の建設	鈴鹿市※	H20.12.8	69.0㎡	団地・個人住宅	8.0㎡	溝2条を確認。工事は 遺構面まで及ばない。	慎重工事
すかいせき	須賀遺跡	207-166	鈴鹿市須賀一丁目	個人住宅の建設	鈴鹿市※	H1010.12.8	79.6㎡	団地・個人住宅	2.6㎡	遺構・遺物なし。	慎重工事
かんべちゅうがっ こういせき	神戸中学校遺跡	207-168	鈴鹿市十宮四丁目	個人住宅建設	鈴鹿市※	H20.12.16	95.5㎡	団地・個人住宅	2.8㎡	旧河道の堆積層で あった。	慎重工事
さかいづかいせき	境塚遺跡	207-1171	鈴鹿市伊船町字 西境塚	ガソリンスタンド建設	鈴鹿市※	H20.12.16	298.7㎡	その他	5.7㎡	攪乱が著しく、遺 構・遺物なし。	慎重工事
こづかいせき	小塚遺跡	207-1161	鈴鹿市字池ノ下	個人住宅の建設	鈴鹿市※	H21.1.26	390.0㎡	団地・個人住宅	4.0㎡	現代の造成土が積 まれている。	慎重工事
さわじょうあと	沢城跡	207-367	鈴鹿市飯野寺家 町、西條町	個人住宅建設	鈴鹿市※	H21.1.19 ～1.28	126.3㎡	団地・個人住宅	15.0㎡	湿地を利用した堀。 土師器皿を確認。	要本調査
こくふいせき	国分遺跡	207-838	鈴鹿市国分町	個人住宅建設	鈴鹿市※	H21.1.26 ～1.28	174.3㎡	団地・個人住宅	32.0㎡	攪乱される。瓦等 が出土。遺構なし。	慎重工事
すかいせき	須賀遺跡	207-166	鈴鹿市矢橋三丁目	個人住宅	鈴鹿市※	H21.2.21	391.0㎡	団地・個人住宅	30.0㎡	溝・土坑。弥生土 器・石斧を確認。	要本調査
おうちにしうら いせき	越知西浦遺跡	207-812	鈴鹿市越知町	個人住宅	鈴鹿市※	H21.2.26	67.0㎡	団地・個人住宅	2.3㎡	近世以前の遺構・ 遺物等はなし。	慎重工事
たけのいせき	竹野遺跡	207-1159	鈴鹿市竹野一丁目	宅地造成	個人	H21.3.12	2,261.0㎡	団地・個人住宅	8.0㎡	削平され、遺構・ 遺物なし。	慎重工事
ひさいじょうし	久居城址 (H20-1次)	201-b 154	津市東鷹跡町	宅地造成	事業者	H20.4.1	1,389.0㎡	団地・個人住宅	18.0㎡	土坑、ピット。陶 器、瓦。	盛土対応、 進入路工事 立会実施
かたのいせき	片野遺跡 (H20-1次)	201-h 126	津市一志町片野 字藪ノ下	共同住宅建設	事業者	H20.4.2	699.8㎡	団地・個人住宅	16.0㎡	溝、ピット。土師 器、須恵器、陶器。	盛土対応、 竹林伐採工 事立会実施
なかとべいせき	中跡部遺跡	201-a596	津市安東町字杉 ノ木	土地造成	事業者	H20.4.4	2,014.0㎡	その他	10.0㎡	遺構なし。土師器片。	施行可
みなみいなばい せき	南稲場遺跡	201-c129	津市河芸町上野 字北大蔵	共同住宅建設	事業者	H20.5.1	265.8㎡	団地・個人住宅	16.0㎡	遺構・遺物なし。	施行可
じっしゅいせき	寺社遺跡	201-f 621	津市安濃町粟加 字粟加下	個人住宅建設	事業者	H20.5.7	126.5㎡	団地・個人住宅	16.0㎡	遺構なし。土師器、 陶器。	施行可
くろきいせき	黒木遺跡	201-a837	津市藤方町字黒木	医院併設用住宅 建設	事業者	H20.5.19	858.9㎡	その他	8.0㎡	遺構・遺物なし。	施行可
とりいもといせき	鳥居本遺跡	201-h 124	津市一志町小山 字鳥居ノ本	工場建設	事業者	H20.6.4	183.6㎡	その他	8.0㎡	遺構・遺物なし。	施行可
つじょうあと	津城跡 (H20-1次)	201-a763	津市丸之内	社屋ビル建設	事業者	H20.6.4 ～6.9	3,880.1㎡	その他	270.0㎡	内堀石垣、落ち込 み。土師器、陶磁 器、瓦。	本調査実施
ふたついでいせき	二ツ池遺跡	201-c114	津市河芸中瀬字 舟橋	共同住宅建設	事業者	H20.6.18	1,137.9㎡	団地・個人住宅	16.0㎡	遺構・遺物なし。	施行可
うえていせき	上出遺跡 (H20-1次)	201-b 104	津市庄田町字上出	共同住宅建設	事業者	H20.6.25	2,044.1㎡	団地・個人住宅	46.0㎡	遺構なし。弥生土 器、土師器、須恵 器、瓦器、陶器等。	盛土対応、 擁壁工事立 会実施
つじょうあと	津城跡 (H20-3次)	201-a763	津市丸之内	社屋ビル建設	事業者	H20.7.7 ～7.24	3,880.1㎡	その他	103.2㎡	内堀石垣、土坑。陶 磁器、瓦、木製品。	本調査実施
まるやまえい いせき	丸山A遺跡	201-h173	津市一志町井関 字北山	携帯電話基地局 建設	事業者	H20.7.11	334.0㎡	その他	8.0㎡	遺構・遺物なし。	施行可
はざまいせき	礪遺跡 (H20-1次)	201-f680	津市安濃町今徳 字	共同住宅建設	事業者	H20.7.14	1,074.0㎡	団地・個人住宅	16.0㎡	ピット。土師器、 須恵器、陶器。	盛土対応、 浄化槽工事 立会実施
にしちさとおお たにいせき	西千里大谷遺跡	201-c 77	津市河芸町大字 西千里字大谷	野球場設置工事	事業者	H20.7.15	18,189.3㎡	その他	40.0㎡	遺構・遺物なし。	施行可
ひさいじょうし	久居城址 (H20-3次)	201-b 154	津市久居西鷹跡町	宅地造成	事業者	H20.8.6	302.1㎡	団地・個人住宅	16.0㎡	遺構・遺物なし。	施行可
ひさいじょうし	久居城址 (H20-4次)	201-b 154	津市久居西鷹跡町	個人住宅建設	津市※国補	H20.8.11	205.0㎡	団地・個人住宅	16.0㎡	遺構・遺物なし。	施行可

いせきめい ふりかな	遺跡名	遺跡番号	所在地	調査原因	費用負担者	調査実施日	調査対象面積	区分	調査面積	調査概要	保存対応
おにがしおやい せきりんせつち	鬼が塩屋遺跡隣 接地	201-a853	津市江戸橋二丁目	マンション建設	事業者	H20.9.3	975.0㎡	団地・個人 住宅	19.6㎡	遺構・遺物なし。	施行可
たかさごいせき	高砂遺跡 (H20-3次)	201-g4	津市香良洲町字 山添	個人住宅建設	津市※国補	H20.9.8	180.6㎡	団地・個人 住宅	16.0㎡	遺構・遺物なし。	施行可、外 構工事立会 実施
やまのしたこふん くんびーしくん	山ノ下古墳群B 支群	201-f889	津市安濃町戸島 字山ノ下	資材置場敷地造成	事業者	H20.9.24	659.0㎡	その他	27.4㎡	集石、石室。遺物 なし。	本調査実施
くりまなかやま じょうあと	栗真中山城跡 (H20-1次)	201-a471	津市栗真中山町 字南垣内	事務所建設	事業者	H20.10.24	205.8㎡	その他	4.2㎡	土坑状の落ち込み。 土師器、陶磁器、 瓦質土器。	施行可
つじょうあと	津城跡 (H20-5次)	201-a763	津市西丸之内	駐車場整備	津市	H20.10.25	246.0㎡	その他	8.0㎡	遺構・遺物なし。	工事立会実 施
むかいやまいせき	向山遺跡	201-a797	津市高茶屋小森 町字向山	共同住宅建設	事業者	H20.11.6	913.0㎡	団地・個人 住宅	24.0㎡	遺構・遺物なし。	施行可
さだおおがいと いせき	佐田大垣内遺跡	201-i3	津市白山町佐田 字坊ノ裏	携帯電話基地局 建設	事業者	H20.11.13	664.0㎡	その他	8.0㎡	遺構・遺物なし。	施行可
やけのいせき	焼野遺跡	201-a369	津市高茶屋小森 町字焼野	共同住宅建設	事業者	H20.11.18	1,539.0㎡	団地・個人 住宅	16.0㎡	遺構・遺物なし。	施行可
じゃたにいせき	蛇谷遺跡	201-f716	津市安濃町田端 上野	安濃中央総合公 園造成	津市	H20.12.25	8,000.0㎡	その他	48.0㎡	土坑。須恵器。	施行可
さんじょいせき	算所遺跡	201-i51	津市白山町八対 野字松原	携帯電話基地局 建設	事業者	H21.1.7	200.0㎡	その他	16.0㎡	遺構・遺物なし。	施行可
よつのびーいせき	四ツ野B遺跡	201-a370	津市高茶屋小森 町四ツ野	共同住宅建設	事業者	H21.1.15	505.6㎡	団地・個人 住宅	16.0㎡	ピット。弥生土器。	要協議
ちとせやまだい いせき	(仮)千歳山第 3遺跡	201-a	津市垂水	私立博物館建設	事業者	H21.1.22	2,380.9㎡	その他	16.0㎡	遺構・遺物なし。	施行可
せんじゅじけい だいちいせき	専修寺境内遺跡 (H20-1次)	201-a844	津市一身田町	休憩所建設	事業者	H21.1.28	242.0㎡	その他	15.8㎡	遺構・遺物なし。	施行可
たげきたばたけい せき(まぢやちく)	多気北畠遺跡 (町屋地区)	201-j26-24	津市美杉町上多 気	水田筆合わせ	津市※国補	H21.2.20	634.0㎡	土地改良	28.9㎡	遺構・遺物なし。	施行可
みやのまえいせき	宮ノ前遺跡	201-a735	津市長岡町字宮 ノ前	店舗及び駐車場造 成	事業者	H21.2.23	1,993.8㎡	その他	3.6㎡	ピット。土師器。	施行可
たにくち3ごうふん	谷口3号墳	201-a449	津市高野尾町字 北山	土砂採取	事業者	H21.3.26	3,640.0㎡	土取り等	9.0㎡	遺構なし。陶器。	施行可
こうのぎいせき	鴻ノ木遺跡	204-a768	松阪市中万町	事務所・駐車場 建設	松阪市	H20.4.8	317.8㎡	その他	6.0㎡	遺構・遺物なし。	慎重工事
ごたんだいせき	五反田遺跡	204-b390	松阪市嬉野中川 新町	地域交流センター 建設	松阪市	H20.4.16	2,607.6㎡	その他	8.0㎡	遺構・遺物なし。	慎重工事
なかばやし・な かみちいせき	中林・中道遺跡	204-c14	松阪市曾原町	共同住宅建設	松阪市	H20.4.22	1,376.0㎡	団地・個人 住宅	12.0㎡	土師器、土錘、陶器。	慎重工事
まえだまぢやい せき	前田町屋遺跡	204-c9	松阪市星合町	共同住宅建設	松阪市	H20.5.9	990.4㎡	団地・個人 住宅	11.0㎡	土師器、土錘、須 恵器、陶器。	慎重工事
たちのいせき	立野遺跡	204-a110	松阪市立野町	店舗建設	松阪市	H20.5.8	1,443.0㎡	その他	20.0㎡	柱穴。須恵器、土 師器、陶器片。	要協議
まつさかじょう かまちいせき	松阪城下町遺跡	204-a769	松阪市新町	事務所建設	松阪市	H20.5.12	769.2㎡	その他	8.0㎡	土坑を確認。土師 器、瓦。	要立会
みなみそばら いせき	南曾原遺跡	204-c19	松阪市曾原町	共同住宅建設	松阪市	H20.5.13	1,616.0㎡	団地・個人 住宅	48.0㎡	土師器、陶器。	慎重工事
まえだまぢやい せき	前田町屋遺跡	204-c9	松阪市星合町	共同住宅建設	松阪市	H20.5.14	1,612.0㎡	団地・個人 住宅	48.0㎡	土師器、陶器。	慎重工事
ほったいせき	堀田遺跡	204-b224	松阪市嬉野平生 町	携帯電話中継基 地局建設	松阪市	H20.6.6	435.0㎡	団地・個人 住宅	10.0㎡	土師器、陶器片。	慎重工事
みどうやまいせき	御堂山遺跡	204-a503	松阪市西野々町	砂利採取	事業者	H20.6.13	8,583.0㎡	土取り等	37.8㎡	土師器、陶器片。	慎重工事
なかばやし・な かみちいせき	中林・中道遺跡	204-c14	松阪市曾原町	宅地造成	松阪市	H20.6.19	1,085.0㎡	団地・個人 住宅	12.0㎡	土師器、陶器片。	慎重工事
ほしあいさとな かいせき	星合里中遺跡	204-c11	松阪市星合町	宅地造成	松阪市	H20.7.7	171.6㎡	団地・個人 住宅	3.0㎡	土坑、溝。土師器、 陶器、磁器。	慎重工事
じょうげんじけ いだいちいせき	浄眼寺境内遺跡	204-a936	松阪市大阿坂町	個人住宅建設	松阪市	H20.7.28 ~8.5	5,080.0㎡	団地・個人 住宅	42.5㎡	土坑、溝。土師器、 陶・磁器、瓦、銭。	要本調査
せいせいちゃう すやまいせき	清生茶臼山遺跡	204-a935	松阪市清生町	埋蔵文化財有無 確認	松阪市	H20.8.19 ~8.21	675.0㎡	その他	13.5㎡	土坑。弥生土器、 土師器、瓦、陶器、 磁器。	要協議
かみのくちいせき	上ノ口遺跡	204-a329	松阪市上川町	住宅兼工場建設	松阪市	H20.9.2	458.0㎡	団地・個人 住宅	12.0㎡	土師器片。	慎重工事
いでのさといせき	井出ノ里遺跡	204-a799	松阪市井口中町	ライスセンター 建設	松阪市	H20.9.3	1,845.1㎡	その他	22.0㎡	土師器、陶器。	工事立会
なかばやし・な かみちいせき	中林・中道遺跡	204-c14	松阪市曾原町	宅地造成	松阪市	H20.9.4	4,397.0㎡	団地・個人 住宅	27.0㎡	土師器片。	慎重工事
わきたびーいせき	脇田B遺跡	204-	松阪市大宮田町	砂利採取	松阪市	H20.9.9	11,050.0㎡	土取り等	36.0㎡	遺構・遺物なし。	慎重工事
むらたけこのい せき	村竹コノ遺跡	204-a341	松阪市上川町	物流倉庫建設	松阪市	H20.9.8 ~9.10	80,683.5㎡	工場造成地	140.0㎡	弥生土器、土師器、 陶器片。	慎重工事
むらたけこのい せき	村竹コノ遺跡	204-a341	松阪市上川町	事務棟建設	松阪市	H20.9.11 ~9.12	80,683.5㎡	工場造成地	60.0㎡	環濠、柱穴。弥生土器。	要本調査
じょうのこしい せき	城ノ腰遺跡	204-a927	松阪市松ヶ島町	個人住宅建設	松阪市	H20.9.20	149.8㎡	団地・個人 住宅	2.5㎡	陶器、磁器、瓦。	慎重工事
ほんどういせき	本堂遺跡	204-a726	松阪市深長町	住宅兼個人教授 所建設	松阪市	H20.9.24	481.0㎡	団地・個人 住宅	18.0㎡	土師器、陶器、石鏡。	慎重工事
むらたけこのい せき	村竹コノ遺跡	204-a341	松阪市上川町	事務棟建設	松阪市	H20.10.8	80,683.5㎡	工場造成地	60.0㎡	環濠、柱穴。弥生 土器。	要本調査
ひめのり・てん じんいせき	(仮)姫乗・天神 遺跡	204-a	松阪市東黒部町	砂利採取	事業者	H20.10.16	109,050.0㎡	土取り等	120.0㎡	土師器、陶器片。	慎重工事
いちばしょうい せき	市場庄遺跡	204-a578	松阪市市場庄町	共同住宅建設	松阪市	H20.10.17	1,195.2㎡	団地・個人 住宅	12.0㎡	陶器、瓦。	慎重工事
ほんがんにいせき	本願寺遺跡	204-b44	松阪市嬉野中川 町	個人住宅建設	松阪市	H20.11.10	288.0㎡	団地・個人 住宅	18.0㎡	溝。縄文土器。	慎重工事
なかばやし・な かみちいせき	中林・中道遺跡	204-c14	松阪市曾原町	共同住宅建設	松阪市	H20.11.5	1,392.0㎡	団地・個人 住宅	18.0㎡	土師器、陶器片。	慎重工事
ごんげんつとい せき	権現角遺跡	204-c32	松阪市市場庄町	工場建設	松阪市	H20.11.14	12,216.0㎡	工場造成地	32.0㎡	遺構・遺物なし。	慎重工事

いせきめい ふりがな	遺跡名	遺跡番号	所在地	調査原因	費用負担者	調査実施日	調査対象面積	区分	調査面積	調査概要	保存対応
かみでいせき	上出遺跡	204-a203	松阪市駅部田町	店舗建設	松阪市	H20.12.15	359.0㎡	その他	2.0㎡	遺構・遺物なし。	慎重工事
ほたがいといせき	榎垣内遺跡	204-a710	松阪市矢津町	携帯電話中継基地局建設	松阪市	H21.1.8	129.5㎡	その他	25.0㎡	遺構・遺物なし。	慎重工事
まつさかじょう あと	松阪城跡	204-a770	松阪市殿町	店舗建設	松阪市	H21.3.10	759.0㎡	その他	8.0㎡	堀。瓦、陶器、木製品。	要協議
かみくめいせき	上久米遺跡	204-c39	松阪市久米町	宅地造成	松阪市	H21.3.17	9,157.2㎡	団地・個人住宅	36.0㎡	遺構・遺物なし。	慎重工事
いのしり・なが いせき	井ノ尻・長井遺跡	204-a924	松阪市久米町	商業用店舗用地造成	松阪市	H21.3.26	6,777.5㎡	その他	82.0㎡	土坑、溝。土師器、須恵器、陶器、土錘。	要協議
つゆこしいせき	露越遺跡	442-207	明和町大字竹川 字露越	駐車場造成	明和町	H21.	3,000.0㎡	その他	128.0㎡	土師器片、山茶碗片。	施工可
いけのたにいせき	池ノ谷遺跡	441-b70	多気町丹生	盛土・残土処分場	多気町	H21.1.29	900㎡	土取り等	48.0㎡	遺構・遺物なし。 (包含層あり)	盛土対応
さかのがといせき	坂ノ垣内遺跡	461-406	玉城町世古日向	個人住宅建設	事業者	H20.11.14	68.7㎡	団地・個人住宅	6.0㎡	遺構なし。土器小片。	慎重工事
こうだいせき	袴田遺跡	203-a88	伊勢市磯町	福祉施設建設	事業者	H20.8.12	2,029.9㎡	その他	8.0㎡	遺構・遺物なし。	施工可
なかのがといせき	中ノ垣外遺跡	203-a272	伊勢市佐八町	土砂採取	事業者	H20.11.12 ～11.17	20,183.0㎡	土取り等	198.0㎡	遺構なし。少量の土師器片出土。	施工可
まえおきいせき	前沖遺跡	470-103	度会町脇出字前 沖、向井前田	砂利採取	事業者	H20.10.4 ～10.13	19,506.0㎡	土取り等	208.0㎡	遺構・遺物なし。	施行可
まえおきいせき	前沖遺跡	470-103	度会町脇出字前沖	砂利採取	事業者	H20.12.7、 12.8	4,542.0㎡	土取り等	80.0㎡	遺構・遺物なし。	施行可
わきでいせき	脇出遺跡	470-99	度会町脇出字西 出、東出	砂利採取	事業者	H20.12.6、 12.13	2,929.0㎡	土取り等	40.0㎡	遺構・遺物なし。	施行可
まきおきいせき	槇沖遺跡	470-107	度会町川上字槇沖	砂利採取	事業者	H20.12.21 ～12.23	15,515.0㎡	土取り等	160.0㎡	遺構・遺物なし。	施行可
うえのじょうあと	上野城跡	216-a358	伊賀市上野丸之内	住宅地造成工事	事業者	H20.4.21	989.9㎡	団地・個人住宅	28.1㎡	遺構・遺物なし。	施行可
うえのじょうあと	上野城跡	216-a358	伊賀市上野丸之内	ホテル建設工事	事業者	H20.4.22、 7.18	600.0㎡	その他	37.1㎡	溝検出。陶器・瓦片出土。	本調査実施
うえのじょうか まちいせき	上野城下町遺跡	216-a1230	伊賀市上野忍町	個人	個人	H20.6.4	1,915.6㎡	その他	26.0㎡	遺構・遺物なし。	施行可
うえのじょうか まちいせき	上野城下町遺跡	216-a1230	伊賀市西大手町	共同住宅建設工事	事業者	H20.7.24	260.0㎡	団地・個人住宅	15.0㎡	整地に伴う落ち込み、礎石、ビット。 近世以降の陶器。	本調査実施
うえのじょうあと	上野城跡	216-a358	伊賀市上野丸之内	統合幼稚園建設工事	伊賀市	H20.8.19	1,320.0㎡	その他	63.6㎡	溝、ビット。	要工事立会
ふるやしきいせき	古屋敷遺跡	216-a977	伊賀市小田町	共同住宅建設工事	事業者	H20.10.17	1,500.0㎡	団地・個人住宅	39.1㎡	ビット検出。陶磁器等出土。	慎重工事
はやまちいせき	羽山地遺跡	562-a5	紀宝町大里羽山地	道路拡張工事	紀宝町	H21.3.5	398.9㎡	道路・河川等	8.6㎡	遺構あり。近世遺物出土。	工事立会調査

3 工事立会

(1) 三重県埋蔵文化財センター担当の工事立会

調査原因	三 重 県			国 ・ 公 団				合計
	県土整備部	農水商工部	その他	国土交通省	高速道路	農林水産省	その他	
件数	2件	2件	8件	0件	0件	2件	0件	14件
調査面積	86.0㎡	64.4㎡	98.7㎡	0.0㎡	0.0㎡	7,500.0㎡	0.0㎡	7,749.1㎡

いせきめい ふりがな	遺跡名	遺跡番号	所在地	結果通知 文書番号	調査実施日	調査原因	費用負担者	調査面積	調査概要
はらだいせき	原田遺跡	210-a348	亀山市刃法寺町	H21.3.16付 教理第498号	H21.3.2	県単道路改築事業(一) 亀山停車場石水溪線	県土整備部道 路整備室	80.0㎡	遺構・遺物なし。
さいくういけ じきないせき	斎宮池敷き内遺跡	登録不要	明和町池村	H21.2.25付 教理第440号	H21.2.18	国営宮川用水第二期土 地改良事業	農林水産省東 海農政局	4,000.0㎡	緩斜面があるが自然地形である。遺構・ 遺物なし。
よごろうだにい せき	与五郎谷遺跡	441-a152	多気町大字土羽字 与五郎谷	H20.7.30付 教理第173号	H20.7.18 ～7.22	国営宮川用水第二期土 地改良事業	農林水産省東 海農政局	3,500.0㎡	奈良～平安時代頃の土師器(杯・壺)・ 須恵器等が出土
つじのおさ6ご う ふん	辻ノ長6号墳	461-337	度会郡玉城町上田辺	H21.2.6付 教理第420号	H20.11.18 ～H21.2.3	県営かんがが排水事業	県農水商工部 農業基盤室	44.0㎡	既存排水路による攪乱で遺構・遺物が 確認できなかった。
つじのおさ8ご う ふん	辻ノ長8号墳	461-339	度会郡玉城町上田辺	H21.2.6付 教理第420号	H20.11.4 ～11.18	県営かんがが排水事業	県農水商工部 農業基盤室	20.4㎡	既存排水路による攪乱で遺構・遺物が 確認できなかった。
ましのういせき	岸之上遺跡	216-a772	伊賀市大字中友生 地内	H20.7.18付 教理第174号	H20.6.18 ～7.15	久米川水管橋下部工及び 取付配管工事	県企業庁水道 事業室	50.5㎡	時期不明小穴を確認。その他遺構、遺 物は確認されなかった。
うえのじょうあと	上野城跡	216-a358	伊賀市上野丸之内	H20.10.23付 教理第306号	H20.10.15	上野高等学校グラウンド 改修工事	県教育委員会 学校施設室	1.0㎡	攪乱を受けており、遺構・遺物なし。
たけしましたく あとりんせつち	竹島氏宅跡隣接地	216-b315	伊賀市大字川東	H20.10.8付 教理第281号	H20.9.25	伊賀警察官駐在所建築 工事	県警察本部	4.0㎡	現状建物解体時の立会。1mの盛土が あり遺構・遺物なし。
みずえいせき	水衛遺跡	216-b207	伊賀市川東	H21.2.19付 教理第448号	H21.2.16	あけほの学園高等学校焼 却炉解体工事	県教育委員会 学校施設室	23.0㎡	遺構・遺物なし。
どろふちちゅう きんせいば	泥淵中近世墓	216-e384	伊賀市大字川北字 泥淵	H20.10.17付 教理第302号	H20.10.10	小規模治山事業	県環境森林部 森林保全室	2.2㎡	遺構・遺物なし。
うめがもりいせき	榎ヶ森遺跡	216-f211	伊賀市阿保字榎ヶ森	H20.5.27付 教理第87号	H20.3.27 ～5.22	内径250耗送水管布設 工事	県企業庁水道 事業室	9.0㎡	遺物包含層を確認したが、遺構は認め られなかった。
やなぎいせき	柳遺跡	216-f245	伊賀市別府字柳	H20.5.27付 教理第87号	H20.5.22	内径250耗送水管布設 工事	県企業庁水道 事業室	3.0㎡	遺物包含層を確認したが、遺構は認め られなかった。
わちのいせき	和遅野遺跡	201-i37	津市白山町二本木	H21.1.23付 教理第407	H21.1.21	県単交通安全事業(一) 藤大三停車場線	県土整備部維 持管理室	6.0㎡	遺構・遺物ともに検出されなかった。
のぶきやしきじ ょう あと	延木屋敷城跡	208-305	名張市黒田字溜り	H21.2.9付 教理第422号	H21.2.4	自然災害防止事業	県環境森林部 森林保全室	6.0㎡	土師器の小片が認められたにとどまり、 遺構は検出されなかった。

(2) 市町機関担当の工事立会

調査原因	土地改良	道路・河川等	ゴルフ場	団地・個人住宅	工場造成地	土取り等	その他	総計
件数	3件	13件	0件	100件	1件	1件	66件	184件
面積	131.7㎡	1,793.0㎡	0.0㎡	13,316.6㎡	10.0㎡	13,807.0㎡	10,859.4㎡	39,917.7㎡

いせきめい ふりがな	遺跡名	遺跡番号	所在地	調査 実施日	調査原因	費用負担者	区分	調査面積	調査概要
にゅうがわなかい せき	丹生川中遺跡	214-c93	いなべ市大安町丹生 川中	H20.1.8	個人住宅	いなべ市	団地・個人 住宅	348.0㎡	遺構・遺物なし。
めさしいせき	芽指遺跡	214-b51	いなべ市具井町笠田 新田	H20.7.9	個人住宅	いなべ市	団地・個人 住宅	125.3㎡	遺構・遺物なし。
なかがいといせき	中貝戸遺跡	214-c114	いなべ市大安町丹生 川中	H20.9.9	個人住宅	いなべ市	団地・個人 住宅	1,083.0㎡	遺構・遺物なし。
くらもといせき	蔵元遺跡	205-a082	桑名市東金井字蔵元	H20.6.24 ～6.25	鉄塔建設	事業者	その他	197.4㎡	遺構・遺物確認できず。
くわなじょうかま ちいせき	桑名城下町遺跡	205-a099	桑名市船馬町	H20.6.25 ～6.26	事務所兼住宅	事業者	団地・個人 住宅	83.9㎡	ベタ基礎。掘乱内での掘削。遺構面まで到達せず。
なかのいせき	中野遺跡	205-a133	桑名市安永字九割	H20.8.5	建物解体	事業者	その他	1,200.0㎡	遺構・遺物なし。
くわなじょうかま ちいせき	桑名城下町遺跡	205-a099	桑名市外堀	H20.5.21	個人住宅	事業者	団地・個人 住宅	43.9㎡	ベタ基礎。表土層内での掘削。遺構面に到達せず。
くわなじょうかま ちいせき	桑名城下町遺跡	205-a099	桑名市吉之丸	H20.6.30	個人住宅	事業者	団地・個人 住宅	53.0㎡	鋼管杭。工法上遺構・遺物確認できず。
くわなじょうかま ちいせき	桑名城下町遺跡	205-a099	桑名市吉之丸	H20.7.1	個人住宅	事業者	団地・個人 住宅	50.8㎡	鋼管杭。工法上遺構・遺物確認できず。
くわなじょうかま ちいせき	桑名城下町遺跡	205-a099	桑名市吉之丸	H20.6.27	個人住宅	事業者	団地・個人 住宅	62.1㎡	鋼管杭。工法上遺構・遺物確認できず。
くわなじょうかま ちいせき	桑名城下町遺跡	205-a099	桑名市本町	H20.7.10	個人住宅	事業者	団地・個人 住宅	68.7㎡	柱状改良。工法上遺構・遺物確認できず。
くわなじょうかま ちいせき	桑名城下町遺跡	205-a099	桑名市吉之丸	H20.10.3	その他建物	事業者	団地・個人 住宅	66.0㎡	布基礎。盛土内での掘削。遺構面に到達せず。
くわなじょうかま ちいせき	桑名城下町遺跡	205-a099	桑名市春日町	H20.11.13	個人住宅	事業者	団地・個人 住宅	71.9㎡	H型PCパイル。地表より1.5mでハマグリ主体の貝 層確認。
ながしまじょうあと	長島城跡	205-c006	桑名市長島町西外面	H20.11.25	個人住宅	事業者	団地・個人 住宅	59.6㎡	擁壁設置。掘埋土確認。埋土内での掘削。遺構面 に到達せず。
くわなじょうかま ちいせき	桑名城下町遺跡	205-a099	桑名市吉津屋町	H20.11.11	宅地造成	事業者	団地・個人 住宅	935.3㎡	鋼管杭。工法上遺構・遺物確認できず。
くわなじょうかま ちいせき	桑名城下町遺跡	205-a099	桑名市船馬町	H20.12.5	個人住宅	事業者	団地・個人 住宅	90.4㎡	ベタ基礎。盛土と表土内での掘削。遺構面に到達 せず。
くわなじょうかま ちいせき	桑名城下町遺跡	205-a099	桑名市片町	H20.11.26	鉄塔建設	事業者	その他	1.0㎡	地表面より2～2.7mでハマグリ主体の混土貝層確 認。
ふるやしきいせき	古屋敷遺跡	205-a121	桑名市東金井字古屋敷	H20.11.5	個人住宅	事業者	団地・個人 住宅	149.0㎡	擁壁設置。耕作土内での掘削。遺構面に到達せず。
くわなじょうかま ちいせき	桑名城下町遺跡	205-a099	桑名市京町	H21.1.28 ～1.30	店舗兼住宅	事業者	団地・個人 住宅	112.4㎡	独立基礎。近世遺物包含層確認。
ゆいじょうあと	柚井城跡	205-b012	桑名市多度町柚井	H21.1.20	看板設置	事業者	その他	3.0㎡	遺構・遺物なし。
いしはらいせき	石原遺跡	205-b093	桑名市多度町御衣野	H21.2.17	個人住宅	事業者	団地・個人 住宅	96.0㎡	遺構・遺物なし。
はただいせき	畑田遺跡	205-a064	桑名市坂井字西堤	H21.3.9	個人住宅	事業者	団地・個人 住宅	61.5㎡	ベタ基礎。盛土内での掘削。遺構面に到達せず。
くわなじょうかま ちいせき	桑名城下町遺跡	205-a099	桑名市宝殿町	H21.3.2	車庫建設	事業者	その他	18.5㎡	ベタ基礎。戦災復興層確認。
てんのうびらいせき	天王平遺跡	205-b057	桑名市多度町小山	H21.3.5	個人住宅	事業者	団地・個人 住宅	85.7㎡	遺構・遺物なし。
くわなじょうかま ちいせき	桑名城下町遺跡	205-a099	桑名市本町	H21.4.23	個人住宅	事業者	団地・個人 住宅	65.4㎡	ベタ基礎。盛土と表土内での掘削。遺構面に到達 せず。
いずみいぶつさん ぶち	和泉遺物散布地	205-a135	桑名市和泉字口ノ割	H21.3.12	個人住宅	事業者	団地・個人 住宅	354.6㎡	柱状改良。工法上遺構・遺物確認できず。
もとだいせき	元田遺跡	343-41	朝日町柿	H20.1.27 ～3.29	水路改修	事業者	道路・河川等	373.6㎡	包含層確認。山茶碗採集。
うえばたいせき・ おびらみやまい せき	上畑遺跡・尾平宮 前遺跡	202-337・ 202-264	四日市市尾平町地内	H20.3.31 ～5.13	ガス管理設	事業者	その他	459.4㎡	遺構・遺物なし。
まのだいせき	間ノ田遺跡	202-68	四日市市広永町字五 反田	H20.4.7	駐車場造成	事業者	その他	1,326.0㎡	遺構・遺物なし。
みなみおいせき	南奥遺跡	202-338	四日市市大字泊村字 團瀬ヶ腰	H20.4.19	個人住宅	事業者	団地・個人 住宅	635.0㎡	遺構・遺物なし。
ながいせき	永井遺跡	202-137	四日市市尾平町	H20.6.5	個人住宅解体	事業者	団地・個人 住宅	260.1㎡	遺構・遺物なし。
よっかいちだいか んしよあと	四日市代官所跡	202-447	四日市市中部	H20.6.17	ガス管理設撤去	事業者	その他	22.9㎡	遺構・遺物なし。
つほのうちいせき	坪ノ内遺跡	202-143	四日市市高角町字坪 之内	H20.6.25	個人住宅	事業者	団地・個人 住宅	70.1㎡	遺構・遺物なし。
あかほりいせき・あ かほりじょうあと	赤堀遺跡・赤堀城跡	202-518・ 202-290	四日市市城西町	H20.7.1	個人住宅	事業者	団地・個人 住宅	35.0㎡	遺構・遺物なし。
さくらじょうあと	佐倉城跡	202-278	四日市市智積町字当水	H20.7.7	個人住宅	事業者	団地・個人 住宅	373.6㎡	遺構・遺物なし。
かいのいせき	貝野遺跡	202-124	四日市市坂部が丘3 丁目	H20.7.10	個人住宅	事業者	団地・個人 住宅	356.3㎡	遺構・遺物なし。
いかるがびいせき	斑鳩B遺跡	202-516	四日市市大字羽津甲	H20.7.22	個人住宅解体	事業者	団地・個人 住宅	403.9㎡	遺構・遺物なし。
かいのいせき	貝野遺跡	202-124	四日市市東坂部町字 殿ノ堀	H20.7.30	個人住宅	事業者	団地・個人 住宅	449.9㎡	遺構・遺物なし。
はったんわいせき	八反縄遺跡	202-70	四日市市大矢知町地内	H20.8.5	污水管渠布設	四日市市	その他	100.0㎡	遺構・遺物なし。
すずはらいせき	鈴原遺跡	202-460	四日市市桜町地内	H20.8.21	污水管渠布設	四日市市	その他	50.0㎡	遺構・遺物なし。
さくらじょうあと	佐倉城跡	202-278	四日市市桜町字南垣内	H20.8.26	個人住宅	事業者	団地・個人 住宅	22.2㎡	遺構・遺物なし。
じょうゆういせき	浄裕遺跡	202-154	四日市市伊倉2丁目	H20.9.5	共同住宅	事業者	団地・個人 住宅	471.6㎡	遺構・遺物なし。
なかじまいせき	中島遺跡	202-100	四日市市下海老町	H20.10.9	個人住宅解体	事業者	団地・個人 住宅	181.0㎡	遺構・遺物なし。

いせきめい ふりがな	遺跡名	遺跡番号	所在地	調査 実施日	調査原因	費用負担者	区分	調査面積	調査概要
おおやちやまばた いせき	大矢知山畑遺跡	202-76	四日市市大字茂福地内	H20.10.30	公共下水道	四日市市	その他	310.0㎡	遺構・遺物なし。
うえばたいせき	上畑遺跡	202-337	四日市市尾平町字上畑	H20.11.20	個人住宅解体	事業者	団地・個人住宅	353.0㎡	遺構・遺物なし。
いかるがAいせき	斑鳩A遺跡	202-515	四日市市大字羽津字斑鳩	H20.11.21	店舗開発	事業者	その他	1,694.0㎡	遺構・遺物なし。
かいはいせき	貝野遺跡	202-124	四日市市東坂部町字桜垣内	H20.11.22	個人住宅	事業者	団地・個人住宅	465.7㎡	遺構・遺物なし。
いづめいせき	井詰遺跡	202-90	四日市市別名4丁目	H20.11.26	個人住宅	事業者	団地・個人住宅	199.0㎡	遺構・遺物なし。
かいはいせき かいせいがくえん ないいせき	海星学園内遺跡	202-189	四日市市大治田1丁目	H20.11.28 ～11.29	長居住宅	事業者	団地・個人住宅	10.0㎡	遺構・遺物なし。
しものみやいせき	下之宮遺跡	202-512	四日市市下之宮町北神宮地	H20.12.5	共同住宅	事業者	団地・個人住宅	391.0㎡	遺構・遺物なし。
はまだじょうあと	浜田城跡	202-291	四日市市鶴の森1丁目	H20.12.11	個人住宅建替	事業者	団地・個人住宅	316.2㎡	遺構・遺物なし。
いちばじょうあと なかむらいせき	市場城跡 中村遺跡	202-233 202-245	四日市市市場町 四日市市中村町地内	H20.12.15 H20.12.18	JIS型側溝工 道路路肩擁壁	四日市市 四日市市	道路・河川等 道路・河川等	110.0㎡ 9.0㎡	遺構・遺物なし。 遺構・遺物なし。
はづじょうあと	羽津城跡	202-254	四日市市羽津町	H20.12.20	個人住宅	事業者	団地・個人住宅	4.0㎡	遺構・遺物なし。
にしがたにいせき	西ヶ谷遺跡	202-126	四日市市東坂部町地内	H21.1.13	汚水渠築布設	四日市市	その他	243.0㎡	遺構・遺物なし。
きしょういせき	吉祥寺遺跡	202-153	四日市市久保田2丁目地内	H21.1.13	汚水渠築布設	四日市市	その他	300.0㎡	遺構・遺物なし。
うえばたいせき	上畑遺跡	202-337	四日市市尾平町字上畑	H21.1.15	個人住宅	事業者	団地・個人住宅	243.0㎡	遺構・遺物なし。
はったんだいせき	八反田遺跡	202-181	四日市市室山町	H21.2.9	個人住宅解体新設	事業者	団地・個人住宅	603.1㎡	遺構・遺物なし。
いせあんこくじあと	伊勢安国寺跡	202-292	四日市市西日野町地内	H21.3.3 ～3.5	管路工事	四日市市	その他	640.0㎡	遺構なし。遺物（弥生土器、古墳時代の土器片）確認。
まえやまいせき	前山遺跡	202-139	四日市市松本3丁目地内	H21.3.3 ～3.25	汚水渠築布設	四日市市	その他	758.0㎡	遺構・遺物なし。
しばたいせき	芝田遺跡	202-289	四日市市芝田1丁目	H21.3.19 ～3.23	長居住宅	事業者	団地・個人住宅	191.3㎡	遺構・遺物なし。
かんのんじあと	観音寺跡	202-252	四日市市大字羽津字北畑丁・字前山茂	H21.3.26	既設物撤去	事業者	団地・個人住宅	707.2㎡	遺構・遺物なし。
にしつじいせき	西辻遺跡	202-462	四日市市西大鐘町	H21.3.30 ～3.31	擁壁工・地先境界 ブロック工	事業者	道路・河川等	150.0㎡	遺構なし。遺物（土師器の土器片）確認。
かつべAいせき	勝部A遺跡	24341-125	三重郡菟野町大字永井	H20.12.3	新地極新設	事業者	団地・個人住宅	0.8㎡	遺構・遺物なし。
たけのいせき	竹野遺跡	207-1159	鈴鹿市野辺一丁目	H20.4.8	個人住宅の建設	原因者	団地・個人住宅	200.0㎡	遺構・遺物なし。
きしおかやまさん いせき	岸岡山Ⅲ遺跡	207-889	鈴鹿市岸岡町字雲雀山	H20.5.9	宅地造成	個人	団地・個人住宅	720.0㎡	削平され、遺物も弥生土器細片のみ。
こくふいせき	国分遺跡	207-838	鈴鹿市国分町	H20.5.26	電柱移設	事業者	その他	0.3㎡	遺構・遺物なし。
にしものいせき	西ノ野遺跡	207-160	鈴鹿市国府町	H20.6.4	道路舗装	鈴鹿市	道路・河川等	15.0㎡	遺構・遺物なし。
ほんだまちいせき	本多町遺跡	207-416	鈴鹿市神戸四丁目	H20.6.6	アパートの建設	原因者	団地・個人住宅	3.0㎡	遺構・遺物なし。後世の削平が激しい。
おかだみなみいせき	岡田南遺跡	207-1181	鈴鹿市岡田一丁目	H20.6.10 ～6.11	個人住宅の建設	個人	団地・個人住宅	5.0㎡	工事は造成土内に収まる。
しろこだいかんしょ あと	白子代官所跡	207-1283	鈴鹿市白子一丁目	H20.6.12	個人住宅の建設	個人	団地・個人住宅	4.0㎡	遺構・遺物なし。
おかだみなみいせき	岡田南遺跡	207-1181	鈴鹿市岡田一丁目	H20.6.28 ～7.28	下水道管敷設	鈴鹿市	その他	210.0㎡	近世陶磁器を含む新しい土1基を検出。
ちょうじゃやしき いせき	長者屋敷遺跡	207-363	鈴鹿市大瀬町地内	H20.7.15 ～7.17	水道管理設	鈴鹿市	その他	120.0㎡	掘削が激しい。遺物・遺構なし。
うめだいいせき	梅田遺跡	207-1244	鈴鹿市国府町	H20.7.25	電柱の取付・撤去	事業者	その他	1.5㎡	遺構・遺物なし。
いしやくしひかし いせき	石薬師東遺跡	207-727	鈴鹿市石薬師町	H20.8.28	電柱移設	鈴鹿市	その他	1.0㎡	遺構・遺物なし。
はやさきいせき	林崎遺跡	207-1178	鈴鹿市林崎二丁目	H20.9.3	個人住宅（浄化槽）	個人	団地・個人住宅	3.0㎡	遺構・遺物なし。
ふじいせき	富士遺跡	207-952	鈴鹿市国府町	H20.9.17	障害福祉施設	事業者	その他	12.6㎡	掘削されている。遺物・遺構なし。
にしかわいせき	西川遺跡	207-675	鈴鹿市郡山町字野口	H20.9.22	個人住宅の建築	個人	団地・個人住宅	12.5㎡	遺構・遺物なし。
たかだいいせき	高田遺跡	207-1145	鈴鹿市神戸三丁目	H20.9.24	公共下水道	鈴鹿市	その他	10.0㎡	掘削されている。遺物・遺構なし。
ふじいせき	富士遺跡	207-952	鈴鹿市平野町	H20.10.15	集合住宅建築	個人	団地・個人住宅	3.0㎡	遺構・遺物なし。
こおりやまのいせき	郡山野遺跡	207-367	鈴鹿市郡山町字野口、 郡山町字東大野	H20.10.22	電柱設置	事業者	その他	1.8㎡	包含層、遺構・遺物なし。
かみみだいいせき	上箕田遺跡	207-164	鈴鹿市上箕田一丁目	H20.10.25	個人住宅	個人	団地・個人住宅	6.0㎡	流路伏落ち込みを確認。遺物は含まず時期不明。
ちょうじゃやしき いせき	長者屋敷遺跡	263-363	鈴鹿市大瀬町字南野	H20.10.16 ～10.17	倉庫建替	個人	その他	10.0㎡	区画溝と考えられる南北溝を1条確認。遺物なし。
おかだみなみいせき	岡田南遺跡	207-1181	鈴鹿市岡田一丁目	H20.11.4	個人住宅の建設	個人	団地・個人住宅	1.0㎡	遺構・遺物なし。
いいのじんじゃい せき	飯野神社遺跡	207-1192	鈴鹿市三日市二丁目	H20.11.15	個人住宅	個人	団地・個人住宅	1.5㎡	大規模な掘削・埋め戻して遺構残存の可能性低い。
きたのそえいせき	北ノ添遺跡	207-1089	鈴鹿市北玉垣町	H20.11.18	個人住宅の建設	個人	団地・個人住宅	2.0㎡	遺構・遺物なし。
すかいせき	須賀遺跡	207-166	鈴鹿市須賀一丁目	H20.11.19	共同住宅	個人	団地・個人住宅	380.0㎡	遺構・遺物なし。
おかだじんじゃい せき	岡太神社遺跡	207-1182	鈴鹿市弓削二丁目	H20.11.26	個人住宅の建設	個人	団地・個人住宅	7.0㎡	掘削されている。遺物・遺構なし。
きしおかやまさん いせき	岸岡山Ⅲ遺跡	207-889	鈴鹿市岸岡町字見当山	H20.12.16	公園整備	鈴鹿市	その他	5.0㎡	遺構・遺物なし。
かみみだいいせき	上箕田遺跡	207-164	鈴鹿市上箕田一丁目	H21.1.13	個人住宅	個人	団地・個人住宅	3.0㎡	遺構・遺物なし。
すなやまいせき	砂山遺跡	207-887	鈴鹿市岸岡町	H20.12.16 ～H21.1.13	集合住宅建設	個人	団地・個人住宅	184.0㎡	掘削されている。遺物・遺構なし。
こくふきたいせき	国分北遺跡	207-536	鈴鹿市国分町	H20.12.18 ～H21.1.14	道路側溝の布設及 び舗装	鈴鹿市	道路・河川等	335.0㎡	遺構・遺物なし。
こくぶんじきたい せき	国分寺北遺跡	207-793	鈴鹿市国分町	H21.1.15 ～2.18	道路改良工事	鈴鹿市	道路・河川等	405.0㎡	遺構・遺物なし。

いせきめい ふりがな	遺跡名	遺跡番号	所在地	調査 実施日	調査原因	費用負担者	区分	調査面積	調査概要
かんべちゅうがっ こういせき	神戸中学校遺跡	207-168	鈴鹿市十宮四丁目	H21.1.17	電柱の移転	事業者	その他	2.9㎡	遺構・遺物なし。
きたわかまついせき	北若松遺跡	207-237	鈴鹿市若松東三丁目	H21.2.19	電柱及び支線の移転	事業者	その他	2.0㎡	攪乱されている。遺物・遺構なし。
こくふいせき	国分遺跡	207-838	鈴鹿市国分町	H21.2.23	道路改良工事	鈴鹿市	道路・河川等	59.0㎡	遺構・遺物なし。
すなやまいせき	砂山遺跡	207-887	鈴鹿市岸岡町字砂山	H21.3.3	店舗建設	個人	その他	73.0㎡	攪乱されている。遺物・遺構なし。
かわかたじょうあと	川方城跡	201-b163	津市川方町	H20.4.7	電柱工事	事業者	その他	0.3㎡	遺構・遺物なし。
かめがひろいせき	亀ヶ広遺跡	201-i44	津市白山町二本木	H20.4.24	電柱工事	事業者	その他	2.2㎡	遺構・遺物なし。
ひらいわいせき	平岩遺跡	201-h175	津市一志町井関	H20.4.24 ～7.2	公共下水道事業	津市	その他	20.8㎡	遺構・遺物なし。
かたのいせき	片野遺跡 (H20-2次)	201-h126	津市一志町片野字藪ノ下	H20.4.25 ～5.1	共同住宅建設に伴う竹林伐採工事	事業者	その他	699.8㎡	遺構なし。弥生土器、土師器、須恵器、陶器等。
きりばさま1ごう ふん	桐狭間1号墳	201-a226	津市片田中町字桐狭間	H20.5.8	墓地進入路建設	事業者	その他	12.0㎡	遺構・遺物なし。
たかさごいせき	高砂遺跡 (H20-1次)	201-g4	津市香良洲町海面高砂	H20.5.30	国有地売却に係る地下埋設物試験調査	事業者	その他	38.9㎡	遺構・遺物なし。
かたのいせき	片野遺跡 (H20-3次)	201-h126	津市一志町片野字藪ノ下	H20.6.11 ～6.12	土地造成	事業者	その他	230.0㎡	遺構・遺物なし。
ひさいじょうし	久居城址 (H20-2次)	201-b154	津市久居東鷹跡町	H20.6.17	宅地造成に伴う進入路建設	事業者	その他	508.5㎡	遺構・遺物なし。
いでのうえいせき	井手ノ上遺跡	201-b212	津市木造町字井手ノ上	H20.6.17	公共下水道事業	津市	その他	2.0㎡	遺構・遺物なし。
かみていせき	上出遺跡 (H20-2次)	201-b104	津市庄田町字上出	H20.7.3 ～7.4	共同住宅建設に伴う擁壁工事	事業者	その他	150.0㎡	遺構なし。土師器、須恵器。
なかついせき	中須遺跡	201-c106	津市河芸町中別保字丸垣内	H20.7.4	大規模商業施設建設	事業者	その他	236.9㎡	遺構なし。弥生土器、土師器。
つじょうあと	津城跡 (H20-2次)	201-a763	津市東丸之内	H20.7.5 ～7.8	公共下水道事業	津市	その他	24.0㎡	外堀。遺物なし。
はざまいせき	櫛遺跡 (H20-2次)	201-f680	津市安濃町今徳字?	H20.8.20	共同住宅建設に伴う浄化槽工事	事業者	その他	10.0㎡	遺構なし。弥生土器、土師器。
おにかしおやいせき	鬼が塩屋遺跡	201-a853	津市栗屋町屋町	H20.8.26 ～9.16	大学施設耐震改修工事	事業者	その他	62.4㎡	遺構・遺物なし。
きりやまいせき りんせつち	桐山遺跡隣接地	201-a394	津市河辺町	H20.9.13	市道広明町河辺町線道路改良工事	津市	道路・河川等	32.4㎡	遺構・遺物なし。
たかさごいせき	高砂遺跡 (H20-2次)	201-g4	津市香良洲町字山添	H20.9.4	個人住宅建設に伴う外構工事	事業者	その他	6.0㎡	遺構・遺物なし。
つじょうあと	津城跡 (H20-4次)	201-a763	津市東丸之内	H20.9.25	石碑設置	事業者	その他	2.4㎡	遺構・遺物なし。
みやしるいせき	宮代遺跡	201-a23	津市洪見町字宮代	H20.9.30	宅地造成	事業者	団地・個人住宅	216.0㎡	遺構・遺物なし。
ひらきいせき	平木遺跡	201-a599	津市半田字平木	H20.10.29 ～11.11	医療施設建設	事業者	その他	11.0㎡	遺構・遺物なし。
はしりしたいせき	走り下遺跡	201-c76	津市河芸町西千里地内	H20.11.6	農業基盤整備事業水路改修工事	津市	土地改良	33.0㎡	遺構・遺物なし。
つじょうあと	津城跡(H20-6次)	201-a763	津市西丸之内	H20.11.26 ～11.27	駐車場整備	津市	その他	18.0㎡	遺構・遺物なし。
してんのうじはいじ	四天王寺廃寺	201-a762	津市栄町一丁目	H20.11.27	庫裡建設	事業者	その他	975.2㎡	遺構なし。瓦、陶器。
くりまなかやまじょう あと	栗真中山城跡 (H20-2次)	201-a471	津市栗真中山町字南垣内	H20.12.10	事務所建設に伴う浄化槽工事	事業者	その他	6.1㎡	遺構なし。陶磁器。
わちのいせき	和運野遺跡	201-i37	津市白山町二本木	H20.12.10	公共下水道事業	津市	その他	10.0㎡	遺構・遺物なし。
たるみあいせき	垂水A遺跡	201-a482	津市垂水地内	H21.1.8 ～1.23	農業基盤整備促進事業バイパス工事	津市	土地改良	69.8㎡	遺構なし。土師器。
せんじゅじけいだい いちいせき	専修寺境内遺跡 (H20-2次)	201-a844	津市一身田町	H21.1.28	公共下水道事業	津市	その他	3.6㎡	遺構・遺物なし。
ひがしうらいせき	東浦遺跡	201-a804	津市大里小野田町	H21.1.30 ～2.23	農業基盤整備促進事業バイパス工事	津市	土地改良	28.9㎡	遺構・遺物なし。
つじょうあと	津城跡 (H20-7次)	201-a763	津市西丸之内	H21.2.27	個人住宅建設	事業者	団地・個人住宅	1.6㎡	外堀。瓦、木材片。
かたのいせき りんせつち	片野遺跡隣接地	201-h126	津市一志町片野字南浦	H21.3.19	個人住宅建設	事業者	団地・個人住宅	20.0㎡	遺構・遺物なし。
ほしあさいとなか いせき	星合里中遺跡	204-c11	松阪市星合町	H20.4.1	個人住宅	松阪市	団地・個人住宅	4.0㎡	遺構・遺物なし。
なかおき・にしの しょういせき	中興・西ノ庄遺跡	204-c8	松阪市小野江町	H20.4.2	工場建築	松阪市	工場造成地	10.0㎡	遺構・遺物なし。
そはらいせき	曾原遺跡	204-c16	松阪市曾原町	H20.4.14	共同住宅建築	松阪市	団地・個人住宅	10.0㎡	遺構・遺物なし。
まがりいせき	曲遺跡	204-a267	松阪市曲町	H20.4.14	個人住宅建築	松阪市	団地・個人住宅	4.0㎡	遺構・遺物なし。
かさまついせき	笠松遺跡	204-c13	松阪市笠松町	H20.4.14	宅地造成	松阪市	団地・個人住宅	300.0㎡	遺構・遺物なし。
てんのうがいと いせき	天王垣内遺跡	204-b296	松阪市壱野須賀町	H20.4.17	電柱建柱	松阪市	その他	2.0㎡	遺構・遺物なし。
まつさかじょうあと	松阪城跡	204-a770	松阪市殿町	H20.4.19	個人住宅建築	松阪市	団地・個人住宅	8.0㎡	遺構・遺物なし。
たからづか3ごう ふん	宝塚3号墳	204-a125	松阪市光町	H20.7.24	公園工事	松阪市	その他	20.0㎡	遺構・遺物なし。
ほりのうちじょう あと	堀之内城跡	204-b197	松阪市壱野堀之内町	H20.4.25	個人住宅建築	松阪市	団地・個人住宅	9.0㎡	遺構・遺物なし。
ろくたんだいせき	六反田遺跡	204-b388	松阪市壱野中川新町	H20.4.28	個人住宅建築	松阪市	団地・個人住宅	24.0㎡	遺構・遺物なし。
まつさかじょうか まちいせき	松阪城下町遺跡	204-a769	松阪市本町	H20.5.7	個人住宅建築	松阪市	団地・個人住宅	6.0㎡	遺構・遺物なし。
つやじょうひが いせき	津屋城東遺跡	204-b322	松阪市壱野町	H20.5.12	電柱建柱	松阪市	その他	2.0㎡	遺構・遺物なし。

いせきめい ふりがな	遺跡名	遺跡番号	所在地	調査 実施日	調査原因	費用負担者	区分	調査面積	調査概要
なかのしょうさと なかいせき	中ノ庄里中遺跡	204-c29	松阪市中ノ庄町	H20.5.16	個人住宅建築	松阪市	団地・個人 住宅	12.0㎡	遺構・遺物なし。
まつさかじょうか まちいせき	松阪城下町遺跡	204-a769	松阪市新町	H20.5.19	事務所建築	松阪市	団地・個人 住宅	20.0㎡	遺構・遺物なし。
にしひるいせき	西肥留遺跡	204-c6	松阪市甚目町	H20.5.20	電柱建柱	松阪市	その他	2.0㎡	遺構・遺物なし。
おのえはだめいせき	小野江甚目遺跡	204-c30	松阪市小野江町	H20.5.30	個人住宅建築	松阪市	団地・個人 住宅	4.0㎡	遺構・遺物なし。
まつさかじょうか まちいせき	松阪城下町遺跡	204-a769	松阪市本町	H20.5.30	個人住宅建築	松阪市	団地・個人 住宅	20.0㎡	遺構・遺物なし。
まつさかじょうか まちいせき	松阪城下町遺跡	204-a769	松阪市魚町	H20.6.7	倉庫建築	松阪市	その他	10.0㎡	遺構・遺物なし。
いせでらいせき	伊勢寺遺跡	204-a274	松阪市深長町	H20.6.17	個人住宅建築	松阪市	団地・個人 住宅	4.0㎡	遺構・遺物なし。
まつさかじょうか まちいせき	松阪城下町遺跡	204-a769	松阪市本町	H20.7.1	個人住宅建築	松阪市	団地・個人 住宅	4.0㎡	遺構・遺物なし。
てんげいじきたせ こいせき	天花寺北瀬古遺跡	204-b93	松阪市嬉野天花寺町	H20.7.7	車庫兼物置建築	松阪市	その他	8.0㎡	遺構・遺物なし。
まつさかじょうか まちいせき	松阪城下町遺跡	204-a769	松阪市本町	H20.8.4	個人住宅建築	松阪市	団地・個人 住宅	9.0㎡	遺構・遺物なし。
くろだいせき	黒田遺跡	204-b233	松阪市嬉野黒田町	H20.9.2	個人住宅建築	松阪市	団地・個人 住宅	4.0㎡	遺構・遺物なし。
やまかんだいせき	山神田遺跡	204-b177	松阪市嬉野権現前町	H20.9.5	個人住宅建築	松阪市	団地・個人 住宅	10.0㎡	遺構・遺物なし。
かたべいせき	片部遺跡	204-b389	松阪市嬉野野田町	H20.9.9	個人住宅建築	松阪市	団地・個人 住宅	20.0㎡	遺構・遺物なし。
つきのきいせき	月ノ木遺跡	204-b374	松阪市嬉野黒野町	H20.9.15	公共下水道工事	松阪市	その他	5.0㎡	遺構・遺物なし。
はったいせき	八田遺跡	204-b20	松阪市嬉野八田町	H20.9.16	公共下水道工事	松阪市	その他	5.0㎡	遺構・遺物なし。
なかのしょういせき	中ノ庄遺跡	204-c30	松阪市中ノ庄町	H20.10.4	倉庫建築	松阪市	その他	2.0㎡	遺構・遺物なし。
かもだいせき	釜生田遺跡	204-b21	松阪市嬉野釜生田町	H20.10.21	個人住宅建築	松阪市	団地・個人 住宅	4.0㎡	遺構・遺物なし。
じょのこしいせき	城ノ腰遺跡	204-a927	松阪市松ヶ島町	H21.10.29	道路拡幅	松阪市	道路・河川等	4.0㎡	遺構・遺物なし。
おづいせき	小津遺跡	204-c21	松阪市小津町	H20.12.24	個人住宅建築	松阪市	団地・個人 住宅	8.0㎡	遺構・遺物なし。
ろくたんだいせき	六反田遺跡	204-b388	松阪市嬉野中川新町	H20.10.27	個人住宅建築	松阪市	団地・個人 住宅	3.0㎡	遺構・遺物なし。
かみのしょうきた ていせき	上ノ庄北出遺跡	204-c25	松阪市上ノ庄町	H21.1.14	個人住宅建築	松阪市	団地・個人 住宅	3.0㎡	遺構・遺物なし。
ゆはやざきいせき	浦早崎遺跡	204-a264	松阪市大津町	H21.1.26	店舗兼住宅建築	松阪市	団地・個人 住宅	6.0㎡	遺構・遺物なし。
まつもとごんげん まいせき	松本権現前遺跡	204-c8	松阪市中林町	H21.1.28	個人住宅建築	松阪市	団地・個人 住宅	2.0㎡	遺構・遺物なし。
かみでいせき	上出遺跡	204-a203	松阪市駅部田町	H21.2.3	個人住宅建築	松阪市	団地・個人 住宅	5.0㎡	遺構・遺物なし。
おのえはだめいせき	小野江甚目遺跡	204-c30	松阪市小野江町	H21.2.20	個人住宅建築	松阪市	団地・個人 住宅	2.0㎡	遺構・遺物なし。
みやにしこふん	宮西古墳	461-360	玉城町長更	H20.7.23	宅地分譲	事業者	団地・個人 住宅	76.5㎡	遺構・遺物なし。
なかのいがいせき	中ノ垣外遺跡	203-a272	伊勢市佐八町	H20.10.7	土砂採取	事業者	土取り等	13,807.0㎡	遺構・遺物なし。
かははしいせき	掛橋遺跡	203-c4	伊勢市小俣町本町	H21.2.9	個人住宅建設	伊勢市	団地・個人 住宅	153.0㎡	遺構・遺物なし。
とまりこふん	泊古墳	215-b19	志摩市大王町畔名・ 志摩市阿児町志島	H20.5.26 H20.5.30	遊歩道設置	事業者	道路・河川等	300.0㎡	遺構なし。土師器小片、須恵器小片。
きしゅんいせき	喜春遺跡	216-a818	伊賀市佐那具	H20.4.3, 6.19	個人住宅建設工事	個人	団地・個人 住宅	-	遺構・遺物なし。
うえのじょうあと	上野城跡	216-a358	伊賀市上野丸之内	H20.4.25	個人住宅建設工事	個人	団地・個人 住宅	-	遺構・遺物なし。
くろいわしんいけ いせき	黒岩新池遺跡	216-a378	伊賀市大内	H20.6.5	排水路設置工事	伊賀市	道路・河川等	-	遺構・遺物なし。
じおんじこふん	寺音寺古墳	216-e39	伊賀市炊村	H20.6.5	電柱建柱工事	事業者	その他	-	遺構・遺物なし。
みやのまえいせき	宮ノ前遺跡	216-a1221	伊賀市荒木	H20.6.27	個人住宅建設工事	個人	団地・個人 住宅	-	遺構・遺物なし。
うえのじょうあと	上野城跡	216-a358	伊賀市上野丸之内	H20.7.10 ・8.1	個人住宅建設工事	個人	団地・個人 住宅	-	遺構・遺物なし。
うえのじょうあと	上野城跡	216-a358	伊賀市上野丸之内	H20.8.29	個人住宅建設工事	個人	団地・個人 住宅	-	遺構・遺物なし。
あさがみいせき	朝神遺跡	216-a1110	伊賀市下神戸	H20.9.2	電柱建柱工事	事業者	その他	-	遺構・遺物なし。
くるまさかいせき	車坂遺跡	216-a359	伊賀市上野車坂町	H20.9.12, H20.10.22	個人住宅建設工事	個人	団地・個人 住宅	-	遺構なし。土師器片少量出土。
おねさかいせき	尾根坂遺跡	216-a954	伊賀市三田字尾根坂	H20.10.29 ～11.5	市道建設工事	伊賀市	道路・河川等	-	遺構・遺物なし。
ふるやしきいせき	古屋敷遺跡	216-a977	伊賀市小田町	H20.11.11	共同住宅建設工事	事業者	団地・個人 住宅	-	遺構・遺物なし。
うえのじょうあと	上野城跡	216-a358	伊賀市上野丸之内	H20.12.17	銀行店舗建設工事	事業者	その他	-	遺構・遺物なし。
かわいびーいせき	河合B遺跡	216-d187	伊賀市田中	H20.12.3 ～12.12	下水道管埋設工事	伊賀市	その他	-	遺構・遺物なし。
おかのまえいせき	岡ノ前遺跡	216-e83	伊賀市鳳凰寺	H20.9.2	電柱建柱工事	事業者	その他	-	遺構・遺物なし。
なしのきいせき	梨ノ木遺跡	216-a	伊賀市朝屋	H21.1.26	個人住宅建設工事	個人	団地・個人 住宅	-	遺構・遺物なし。
たけしまたくあと	竹島跡	216-b315	伊賀市川東	H21.2.6	鉄塔建柱工事	事業者	その他	-	遺構なし。若干の陶器片出土。
しょうずいせき	清水遺跡	216-a37	伊賀市大野木	H21.3.28	個人住宅建設工事	事業者	団地・個人 住宅	-	遺構・遺物なし。

4 本発掘調査の概要

平成20年度行われた本発掘調査（三重県埋蔵文化財センター22件、斎宮歴史博物館9件、市町機関50件）概要を示す。なお、※印は国・県補助事業である。

(1) 三重県埋蔵文化財センター担当の本発掘調査

No.	1	遺跡名	伊坂遺跡	いさかいせき	台帳番号	202	—	429	
所在地	四日市市伊坂町			事業主体	中日本高速道路株式会社				
調査原因	平成20年度近畿自動車道名古屋神戸線(四日市JCT～亀山西JCT)建設事業			費用負担	中日本高速道路株式会社				
調査機関	三重県埋蔵文化財センター			担当者	船越重伸・石井智大				
調査期間	H20.12.17 ~ H21.3.13			調査面積	558.0㎡				
着手通知	H21.1.5 付け 教埋第374号			遺物発見	H21.3.23 付け 教埋第507号				
調査概要	丘陵の南側斜面において瓦窯を1基検出した。瓦と共に須恵器を焼成する瓦陶兼業窯である。遺存状況は良好で、窯体の作り替え・改修などの痕跡から、最低でも3回の焼成が行われていたことが確認できた。最初の窯体は焼成後に床面が階段状に削られており、その後土を盛って段を埋め、新たな床面をその上に作り直していた。また、奥壁付近も土で埋められ、階段状の煙道部が新たに作られていた。焼成された瓦はいずれの段階でも平瓦のみであり、限られた目的の下に営まれた窯であることが窺われる。このほか、周辺からは人為的な平坦面や土坑・溝などが検出され、窯周辺に作業場が存在したことが窺われる。								
主な遺構	窯・土坑・溝・平坦面								
主な遺物	須恵器・瓦・土師器・砥石						箱数(箱)	36	
							重量(kg)	182.6	
関連文献	『伊坂遺跡発掘調査報告』2004 三重県埋蔵文化財センター								
No.	2	遺跡名	国立療養所遺跡	こくりつりょうようしよいせき	台帳番号	207	—	524	
所在地	鈴鹿市加佐登町字王塚			事業主体	三重県教育委員会学校施設室				
調査原因	平成20年度杉の子特別支援学校教室整備工事			費用負担	三重県教育委員会				
調査機関	三重県埋蔵文化財センター			担当者	田中久生、小濱 学、川崎志乃				
調査期間	H20.8.28 ~ H20.9.17			調査面積	204.0㎡				
着手通知	H20.9.1 付け 教埋第285号			遺物発見	H21.2.12 付け 教埋第443号				
調査概要	当遺跡は、鈴鹿川中流の北岸、台地の縁辺部に位置する。古墳時代前期の竪穴住居7棟、溝1条、土坑3基などを確認した。遺構検出面は地表面から20～30cm程度下である。遺構はかなり削平を受けており浅い。そのため、遺物の出土量はわずかである。								
主な遺構	竪穴住居7棟・溝1条・土坑3基								
主な遺物	古墳時代土師器壺・椀など						箱数(箱)	3	
							重量(kg)	6.95	
関連文献									
No.	3	遺跡名	岡田遺跡	おかだいせき	台帳番号	207	—	385	
所在地	鈴鹿市竹野町内竹野			事業主体	三重県農水商工部農業基盤室				
調査原因	平成20年度経営体育成基盤整備事業3期地区			費用負担	三重県農水商工部				
調査機関	三重県埋蔵文化財センター			担当者	小濱 学				
調査期間	H20.10.21 ~ H20.11.5			調査面積	160.0㎡				
着手通知	H20.10.20 付け 教埋第296号			遺物発見	H20.11.21 付け 教埋第332号				
調査概要	鈴鹿市竹野町に位置し、鈴鹿川から南に直線距離で1.0km程はなれた低位の丘陵端に立地している。幅70cm、直線距離で220m程度のトレンチ調査である。基本層序は、現況の路盤を取り除くと、道路等に使用されていたのか人為的な盛土が幾重にも重なっていた。その盛土群の直下に、明褐色の遺構検出面を確認した。発掘調査により以下について確認することができた。遺構は、奈良時代から室町時代にかけての土坑13基、溝12条を検出した。遺物については、奈良時代から室町時代のものと考えられる土師器類、近世以降の陶磁器類の出土を確認した。特に、SK7については、遺構の形状から土師器焼成坑と考えられるものである。								
主な遺構	土坑、溝、柱穴								
主な遺物	土師器、山茶椀						箱数(箱)	7	
							重量(kg)	7.85	
関連文献									

No.	4	遺跡名	小野城跡(第5次調査)	おのじょうあと	台帳番号	210	—	a123
所在地	亀山市小野町字殿内ほか			事業主体	国土交通省北勢国道事務所			
調査原因	平成20年度一般国道1号関バイパス建設工事			費用負担	国土交通省北勢国道事務所			
調査機関	三重県埋蔵文化財センター			担当者	水谷豊、勝山孝文、長谷川哲也			
調査期間	H20.5.20	～	H20.12.15	調査面積	4,830.0㎡			
着手通知	H20.5.23	付け	教埋第85号	遺物発見	H21.3.5	付け	教埋第472号	
調査概要	<p>城跡の北部の丘陵部の発掘調査を行い、道路遺構を数カ所で確認した。いずれも幅が広く浅い、底が平らな溝状のもので、部分的に側溝を設けたり、路面を硬くするために砂利を敷いたりしていた。最も長い道路跡は東西方向のもので、小野城跡北東約1.5kmに所在する国史跡「正法寺山荘」につながる可能性が考えられる。また、東西道路から南に分岐して主郭に向かうと思われる道路跡も確認できた。そこでは道路遺構に特有の、路面に不整形の穴が連続して見られる「波板状凹凸面」を確認した。</p> <p>道路遺構の南側で多数の柱穴を検出した。非常に深く掘られたものや中に石が入られたものが見つかっており、いくつかの建物が存在したと考えられる。また、床に粘土が貼られた一辺約3.5mの方形土坑や大きな石や粘土塊が集められた一辺約1.8mの方形土坑を確認した。柱穴や土坑は、出土遺物から、鎌倉時代から戦国時代にかけてのものであると考えられる。</p> <p>さらに、古代の竪穴住居(詳細時期不明)と考えられる方形の遺構を確認した。東辺の中央部には、土管のような形をした土器4個体が横になり、重なった状態で見つかった。周囲は焼土の状態になっており、建物内に造られた竈から外に煙を出す煙道と考えられる。</p>							
主な遺構	道路跡、溝、土坑、竪穴住居							
主な遺物	土師器(皿・鍋・羽釜・土管)、陶器(山茶碗・小皿)、青磁、白磁、石製品(硯・砥石)、縄文土器、弥生土器、石器					箱数(箱)	68	
						重量(kg)	93	
関連文献	『小野城跡』1991 亀山市教育委員会 『一般国道1号関バイパス埋蔵文化財発掘調査概報1 小野城跡(第4次)』2008 三重県埋蔵文化財センター							

No.	5	遺跡名	小野城跡(第6次調査)	おのじょうあと	台帳番号	210	—	a123
所在地	亀山市小野町字殿内ほか			事業主体	国土交通省北勢国道事務所			
調査原因	平成20年度一般国道1号関バイパス建設工事			費用負担	国土交通省北勢国道事務所			
調査機関	三重県埋蔵文化財センター			担当者	水谷豊、勝山孝文、長谷川哲也			
調査期間	H20.11.12	～	H21.2.19	調査面積	1,135.0㎡			
着手通知	H20.11.18	付け	教埋第326号	遺物発見	H21.3.5	付け	教埋第473号	
調査概要	<p>城跡の北部の丘陵部の発掘調査を行い、第4次・第5次調査に引き続いて、中世の東西方向の道路跡を確認した。総延長で約270mとなる。また、北西隅でも道路跡を確認した。そこでは、北側に側溝、中央部路面に砂利を敷いた硬化面が確認できた。</p>							
主な遺構	道路跡、溝、土坑							
主な遺物	土師器(皿・鍋・羽釜)、陶器(山茶碗)					箱数(箱)	3	
						重量(kg)	2	
関連文献	『小野城跡』1991 亀山市教委員会 『一般国道1号関バイパス 埋蔵文化財発掘調査概報1 小野城跡(第4次)』2008 三重県埋蔵文化財センター							

No.	6	遺跡名	石塚遺跡	いづかいせき	台帳番号	201	—	f717
所在地	津市安濃町草生地内			事業主体	三重県県土整備部道路整備室			
調査原因	平成20年度道路改築事業(一)草生曽根線			費用負担	三重県県土整備部			
調査機関	三重県埋蔵文化財センター			担当者	伊藤文彦			
調査期間	H20.9.16	～	H20.12.17	調査面積	100.0㎡			
着手通知	H20.9.24	付け	教埋第253号	遺物発見	H21.1.6	付け	教埋第379号	
調査概要	<p>遺跡は、経が峰の山麓に広がる扇状地上に立地する。周辺には、古墳時代後期の群集墳が点在する。調査の結果、古墳時代後期前葉に属する竪穴住居2棟、中世前期の柱穴群を検出した。古墳時代後期の竪穴住居の1棟はカマドが良好に遺存していたほか、竪穴住居床面から検出された土坑からは台付甕と須恵器が供伴して検出され注目される。また中世前期の遺物量は多く、墨書山茶碗も認められるなど、集落の存在を示唆するものであった。</p>							
主な遺構	竪穴住居2棟、土坑、柱穴							
主な遺物	なし					箱数(箱)	37(高樋遺跡と計)	
						重量(kg)	74.4(高樋遺跡と計)	
関連文献								

No.	7	遺跡名	高樋遺跡	たかひいせき	台帳番号	201	—	f718
所在地	津市安濃町草生地内			事業主体	三重県県土整備部道路整備室			
調査原因	平成20年度道路改築事業(一)草生曽根線			費用負担	三重県県土整備部			
調査機関	三重県埋蔵文化財センター			担当者	伊藤文彦			
調査期間	H20.9.16	～	H20.12.17	調査面積	820.0㎡			
着手通知	H20.9.24	付け	教埋第253号	遺物発見	H21.1.6	付け	教埋第379号	
調査概要	<p>遺跡は、経が峰の山麓に広がる扇状地上に立地する。周辺には、古墳時代後期の群集墳が点在する。調査の結果、縄文時代から中世の遺構と遺物を検出した。東端に位置する5区では、古代に遡る可能性のある覆屋付きの井戸を検出したほか、4区では土坑から奈良時代の須恵器と土師器が供伴して検出された。遺構の中心は、3区付近に存在すると思われるが、現在の集落内であることもあり、攪乱が著しい。1区からは、中世前期に下る遺物が検出されており、奈良時代のあと、中世前期に再び集落が展開すると考えられる。</p>							
主な遺構	井戸、土坑、柱穴							
主な遺物	土師器、須恵器					箱数(箱)	37(石塚遺跡と計)	
						重量(kg)	74.4(石塚遺跡と計)	
関連文献								

No.	8	遺跡名	小谷A遺跡(第2次)	こたにえーいせき	台帳番号	204	—	b91
所在地	松阪市嬉野天花寺町			事業主体	三重県土整備部道路整備室			
調査原因	平成20年度道路改築事業(主)松阪一志線			費用負担	三重県土整備部			
調査機関	三重県埋蔵文化財センター			担当者	西村美幸・川崎志乃			
調査期間	H20.6.30 ~ H20.8.25			調査面積	389.0㎡			
着手通知	H20.7.3 付け 教理第151号			遺物発見	H20.9.12 付け 教理第240号			
調査概要	当遺跡は、天花寺丘陵北側の緩斜面に位置する。調査の結果、弥生時代末ごろの方形周溝墓6基と中世の溝1条などを確認した。方形周溝墓は、後世の削平により主体部の埋葬施設は確認できず周溝を確認したのみである。							
主な遺構	方形周溝墓6基、中世の溝、小穴							
主な遺物	弥生土器、中世陶器						箱数(箱)	10
							重量(kg)	18.8
関連文献	『小谷A遺跡の調査』『堀田第6次調査』2005 三重県埋蔵文化財センター							

No.	9	遺跡名	松阪城下町遺跡	まつさかじょうかまちいせき	台帳番号	204	—	a769
所在地	松阪市本町ほか			事業主体	三重県土整備部都市政策室			
調査原因	平成20年度(都)松阪公園大口線地方道路交付金工事			費用負担	三重県土整備部			
調査機関	三重県埋蔵文化財センター			担当者	竹田憲治、小濱学、伊藤文彦			
調査期間	H20.4.14 ~ H20.5.1			調査面積	73.0㎡			
着手通知	H20.4.14 付け 教理第55号			遺物発見	H20.5.13 付け 教理第69号			
調査概要	当遺跡は、阪内川右岸の自然堤防上に立地する。安土桃山時代から江戸時代に建設された城下町惣構の外郭にあたる。発掘調査では、近代に埋没した幅約15mの大溝1条を確認した。溝の形状は下層では肩をもち、比較的立ち上がりがきついが、上層でははつきりした肩がなく、立ち上がりも緩い。大溝は『松阪市遺跡地図』(松阪市教育委員会、2008年)が城下町の外郭としているよりも約14m外側(北東側)で確認されており、城下町遺跡の範囲が北東に広がる可能性が高い。							
主な遺構	大溝1条							
主な遺物	陶磁器(瀬戸美濃、常滑、肥前など)、土師器(焙烙・皿)、瓦、木製品(下駄)						箱数(箱)	1
							重量(kg)	3.4
関連文献	『松阪市遺跡地図』2008 松阪市教育委員会、『松阪市史』別巻1「松阪地図集成」1983 松阪市							

No.	10	遺跡名	大見遺跡	おおみいせき	台帳番号	204	—	a934
所在地	松阪市佐久米町大見			事業主体	三重県農水商工部農業基盤室			
調査原因	平成20年度湛水防除事業西黒部地区			費用負担	三重県農水商工部			
調査機関	三重県埋蔵文化財センター			担当者	木本勝己・小濱学			
調査期間	H20.6.2 ~ H20.8.4			調査面積	633.0㎡			
着手通知	H20.6.3 付け 教理第101号			遺物発見	H20.8.21 付け 教理第209号			
調査概要	調査地点に隣接する古墳に関する遺構は確認できなかったが、鎌倉時代以降と思われる溝を確認することができた。河川の氾濫などにより遺構が削平された可能性もある。遺物は、古墳時代の埴輪(甲冑形・円筒)や鎌倉時代の土師器が出土した。埴輪については、表面に赤色顔料が塗布されたものもあり、隣接する古墳との関連を考える上で貴重な成果をえることができた。							
主な遺構	溝							
主な遺物	埴輪(甲冑形・円筒)、土師器、山茶碗						箱数(箱)	4
							重量(kg)	4
関連文献								

No.	11	遺跡名	秋丸遺跡	あきまるいせき	台帳番号	204	—	a636
所在地	松阪市阿波曾町			事業主体	三重県農水商工部農山漁村室			
調査原因	平成20年度広域農道事業中南勢2期地区			費用負担	三重県農水商工部			
調査機関	三重県埋蔵文化財センター			担当者	伊藤文彦			
調査期間	H20.6.5 ~ H20.8.15			調査面積	910.0㎡			
着手通知	H20.6.5 付け 教理第107号			遺物発見	H20.8.21 付け 教理第218号			
調査概要	秋丸遺跡は三峯山脈から櫛田川に流出する小河川が形成した扇状地上に位置する。付近には、条里地割が戦後まで遺存していたが、圃場整備の結果、現在ではそのほとんどは失われている。今回の調査で検出した遺構は限られているが、その中で12世紀後半と考えられる、2間×3間の総柱の掘立柱建物は注目される。この建物の主軸方向は周囲に展開していた条里地割に沿うもので、この付近の条里地割の施工時期を考える上での重要な考古資料と言える。遺物は古代の土師器や製塩土器のほか、玉縁の白磁碗、山茶碗、土師器皿、土師器鍋などが認められ、特にロクロ成形の土師器が目立つ。それ以降の遺物は少なく、ごくわずかに近代以降の陶磁器片が認められたのみであった。							
主な遺構	2間×3間総柱建物1棟、杭列、土坑など							
主な遺物	土師器、製塩土器、ロクロ土師器、山茶碗、白磁、鉄滓						箱数(箱)	5
							重量(kg)	2.6
関連文献								

No.	12	遺跡名	谷野遺跡	たんのいせき	台帳番号	204	—	e79
所在地	松阪市飯高町宮本字川辺、木戸口			事業主体	三重県県土整備部道路整備室			
調査原因	平成20年度道路改良事業(一)蓮峽線地方道路交付金工事			費用負担	三重県県土整備部			
調査機関	三重県埋蔵文化財センター			担当者	竹田憲治・西村美幸			
調査期間	H20.9.16 ~ H20.12.9			調査面積	962.0㎡			
着手通知	H20.9.24 付け 教埋第252号			遺物発見	H20.11.19 付け 教埋第334号			
調査概要	戦国時代(16世紀)の集落跡。3ヶ所の屋敷を確認。							
主な遺構	掘立柱建物、竪穴建物、炉跡、土坑							
主な遺物	土師器(皿・鍋)、陶器(常滑製品)、青磁						箱数(箱)	10
							重量(kg)	8.42
関連文献	「松阪市遺跡地図」松阪市教育委員会2008							

No.	13	遺跡名	与五郎谷遺跡	よごろうだにいせき	台帳番号	441	—	a152
所在地	多気町大字土羽字与五郎谷			事業主体	農林水産省東海農政局宮川用水第二期農業水利事業所			
調査原因	平成20年度国営宮川用水第二期土地改良事業			費用負担	農林水産省東海農政局宮川用水第二期農業水利事業所			
調査機関	三重県埋蔵文化財センター			担当者	小山憲一・山口田美			
調査期間	H21.9.17 ~ H21.10.17			調査面積	523.0㎡			
着手通知	H20.6.20 付け 教埋第119号			遺物発見	H21.1.8 付け 教埋第394号			
調査概要	与五郎谷遺跡は、玉城丘陵の南端に位置し、丘陵縁辺の南面する緩斜面に立地する。現況はJR参宮線「外城田」駅の北側に敷設された農業用水路である。宮川用水事業にかかる用水路改修工事に伴い調査を行った結果、調査区中央部は既設水路建設時に破壊されていたものの、東半部は遺構が残存しており、溝やピットが検出できた。出土遺物は小片かつ僅少で遺構の時期は判然としないが、奈良～平安時代の遺構と推定される。今回の調査区は遺跡の北限と推定され南側の緩斜面に奈良～平安時代の遺跡が展開しているものと考えられる。							
主な遺構	溝・ピット							
主な遺物	奈良～平安時代の土師器・須恵器片など						箱数(箱)	2
							重量(kg)	1.43
関連文献	『多気町史』1992 多気町							

No.	14	遺跡名	高塚4号墳	たかつかよんごうふん	台帳番号	442	—	721
所在地	明和町池村			事業主体	農林水産省東海農政局宮川用水第二期農業水利事業所			
調査原因	平成20年度国営宮川用水第二期土地改良事業			費用負担	農林水産省東海農政局宮川用水第二期農業水利事業所			
調査機関	三重県埋蔵文化財センター			担当者	小山憲一・大川操・西口剛司・石井智大			
調査期間	H20.6.9 ~ H20.12.12			調査面積	509.0㎡			
着手通知	H20.6.20 付け 教埋第119号			遺物発見	H21.1.8 付け 教埋第391号			
調査概要	調査の結果、一辺18mほどの方墳であることが確認された。墳丘の遺存状態は良好で、墳丘の築造過程を明らかにすることができた。埋葬施設は木棺を直葬したもので、棺内には須恵器と鉄製の刀子が副葬されていた。出土した須恵器から、7世紀前半に築造された古墳と考えられる。							
主な遺構	周溝・盛り土・木棺							
主な遺物	土師器・須恵器・刀子						箱数(箱)	3
							重量(kg)	3.75
関連文献								

No.	15	遺跡名	高塚5号墳	たかつかごごうふん	台帳番号	442	—	722
所在地	明和町池村			事業主体	農林水産省東海農政局宮川用水第二期農業水利事業所			
調査原因	平成20年度国営宮川用水第二期土地改良事業			費用負担	農林水産省東海農政局宮川用水第二期農業水利事業所			
調査機関	三重県埋蔵文化財センター			担当者	小山憲一・大川操・西口剛司・石井智大			
調査期間	H20.6.9 ~ H20.12.12			調査面積	584.0㎡			
着手通知	H20.6.20 付け 教埋第119号			遺物発見	H21.1.8 付け 教埋第392号			
調査概要	範囲確認調査によって古墳の存在が推定されていたが、調査の結果、自然地形であることが判明した。ただし、5号墳とされた範囲からも須恵器や埴輪、石器、太平洋戦争中の銃弾などが出土している。							
主な遺構	なし							
主な遺物	須恵器・埴輪・敲石・銃弾						箱数(箱)	1
							重量(kg)	0.45
関連文献								

No.	16	遺跡名	高塚6号墳	たかつかろくごうふん	台帳番号	442	—	723
所在地	明和町池村			事業主体	農林水産省東海農政局宮川用水第二期農業水利事業所			
調査原因	平成20年度国営宮川用水第二期土地改良事業			費用負担	農林水産省東海農政局宮川用水第二期農業水利事業所			
調査機関	三重県埋蔵文化財センター			担当者	小山憲一・大川操・西口剛司・石井智大			
調査期間	H20.6.9	～	H20.12.12	調査面積	208.0㎡			
着手通知	H20.6.20	付け	教埋第119号	遺物発見	H21.1.8	付け	教埋第393号	
調査概要	調査によって、尾根の先端部を切り離すように尾根の高所側にのみ周溝を掘り込んで墳丘を区画していることが判明した。周溝の形態からは、方墳と考えられる。埋葬施設としては木棺が1基直葬されていた。棺外には須恵器・土師器・鉄製刀子が副葬されていた。出土遺物からは、7世紀前半に築造された古墳であると思われる。							
主な遺構	周溝・盛り土・木棺							
主な遺物	土師器・須恵器・刀子					箱数(箱)	2	
						重量(kg)	1.15	
関連文献								

No.	17	遺跡名	小金3号墳	こがねさんごうふん	台帳番号	442	—	675
所在地	明和町池村			事業主体	農林水産省東海農政局宮川用水第二期農業水利事業所			
調査原因	平成20年度国営宮川用水第二期土地改良事業			費用負担	農林水産省東海農政局宮川用水第二期農業水利事業所			
調査機関	三重県埋蔵文化財センター			担当者	小山憲一・大川操・柴山圭子・石井智大			
調査期間	H20.6.9	～	H20.12.12	調査面積	806.0㎡			
着手通知	H20.6.20	付け	教埋第119号	遺物発見	H21.1.8	付け	教埋第390号	
調査概要	調査の結果、遺存状態の良い墳丘および横穴式石室が確認された。そのため、石室や墳丘の構築過程に関する情報を得ることができた。横穴式石室は両袖式で、盗掘を受けていたものの、ほぼ完全な形で遺存しており、閉塞施設や墓道など、付属施設も検出することができた。出土遺物は少ないが、石室内や盛り土内から土器類が出土し、それらから6世紀末頃に築造された古墳であると推定される。							
主な遺構	横穴式石室・周溝・盛り土							
主な遺物	土師器・須恵器・鉄片					箱数(箱)	2	
						重量(kg)	1.05	
関連文献								

No.	18	遺跡名	外佐田古墳	そとさたこふん	台帳番号	203	—	b83
所在地	伊勢市二見町松下字外佐田			事業主体	三重県農水商工部農山漁村室			
調査原因	平成20年度県営ふるさと農道松下地区			費用負担	三重県農水商工部			
調査機関	三重県埋蔵文化財センター			担当者	田中久生・竹田憲治			
調査期間	H20.6.13	～	H20.8.11	調査面積	206.0㎡			
着手通知	H20.6.19	付け	教埋第124号	遺物発見	H20.8.21	付け	教埋第208号	
調査概要	発掘調査の結果、横穴式石室1基を確認した。墳丘のほとんどは失われているが、残存する周溝の形状から、径約10mの円墳であると思われる。							
主な遺構	横穴式石室1基、周溝							
主な遺物	須恵器(杯身・杯蓋・高杯・平瓶)、土師器(椀・甕)					箱数(箱)	4	
						重量(kg)	2.8	
関連文献								

No.	19	遺跡名	南張貝塚(第2次)	なんばりかいづか	台帳番号	215	—	a18
所在地	志摩市浜島町南張			事業主体	三重県農水商工部農業基盤室			
調査原因	平成20年度中山間地域総合整備事業 志摩地区			費用負担	三重県農水商工部			
調査機関	三重県埋蔵文化財センター			担当者	木本勝己・西村美幸			
調査期間	H20.4.22	～	H20.7.2	調査面積	500.0㎡			
着手通知	H20.4.23	付け	教埋第39号	遺物発見	H20.9.12	付け	教埋第239号	
調査概要	当遺跡は、南張川と湯方川の合流部の海岸に位置する。今回は、昨年度に続く第2次調査で、排水管理設等に先立ち、南張集落の東半の現道下を0.9～1.2m幅で調査を行った。調査箇所は、既設の排水管等で遺構面が破壊されていた部分が多かったが、畑地周辺を中心として、遺構・遺物が確認された。							
主な遺構	溝、土坑、小穴							
主な遺物	中世土師器皿・鍋、山茶椀、近世土師器・陶器					箱数(箱)	3	
						重量(kg)	5.3	
関連文献								

No.	20	遺跡名	南張貝塚(第3次)	なんばりかいづか	台帳番号	215	—	a18	
所在地	志摩市浜島町南張			事業主体	三重県農水商工部農業基盤室				
調査原因	平成20年度中山間地域総合整備事業 志摩地区			費用負担	三重県農水商工部				
調査機関	三重県埋蔵文化財センター			担当者	木本勝己・西村美幸				
調査期間	H20.11.19 ~ H21.3.23			調査面積	739.0㎡				
着手通知	H20.11.20 付け 教埋第336号			遺物発見	H21.3.27 付け 教埋第530号 H21.5.7 付け 教埋第53号				
調査概要	当遺跡は、南張川と湯夫川の合流部の海岸に位置する。今回は、第3次調査で、排水管理設等に先立ち、南張集落の北西部と東部の現道下を0.5～1.2m幅で調査を行った。 調査箇所は、既設の排水管等で旧地層が破壊されていた部分が多かったが、近世陶器片、貝殻片、人骨片等の遺物が確認された。								
主な遺構	なし								
主な遺物	近世陶器片 人骨(頭部片等) 貝殻片						箱数(箱)	2	
							重量(kg)	5.5	
関連文献									

No.	21	遺跡名	浅子谷古墳群 高尾北支群3・4・5号墳	あさこだにこふんぐんたか おきたしくん	台帳番号	216	—	a1250 ～ 1252	
所在地	伊賀市三田字高尾			事業主体	三重県県土整備部道路整備室				
調査原因	平成20年度国補道路改良事業 一般国道422号三田坂バイパス			費用負担	三重県県土整備部				
調査機関	三重県埋蔵文化財センター			担当者	田中久生、小濱 学、川崎志乃				
調査期間	H20.9.30 ~ H21.2.27			調査面積	700.0㎡				
着手通知	H20.10.14 付け 教埋第301号			遺物発見	H21.2.12 付け 教埋第442号				
調査概要	3号墳:伊賀市三田地区の北方山中、浅子谷川の源流近くの谷間に立地する右片袖の横穴式石室を持つ円墳。直径14mを測る。石室は30cm～50cm程度の石が敷き詰められていた。6世紀後半の築造と見られる。 4号墳:無袖の横穴式石室を持つ円墳直径7mを測る。石室は、天井と奥壁、側壁の上部が取り去られ、完全に埋まっていた。7世紀前半の築造と見られる。 5号墳:無袖の横穴式石室を持つ円墳。直径5mを測る。石室は、天井と奥壁、側壁の上部が取り去られ、完全に埋まっていた。7世紀前半の築造と見られる。								
主な遺構	円墳、横穴式石室、周溝								
主な遺物	土師器椀・高杯・甕、須恵器蓋杯・ハソウ、鉄鏃、刀子、水晶製切小玉、ガラス製小玉、琥珀製 白玉など						箱数(箱)	16	
							重量(kg)	16.45	
関連文献									

No.	22	遺跡名	旅籠江戸屋跡・近世熊野街道跡	はたごえどやあと・きんせ いくまのかいどうあと	台帳番号	543	—	b21	
所在地	北牟婁郡紀北町海山区馬瀬			事業主体	国土交通省中部地方整備局紀勢国道事務所				
調査原因	平成20年度近畿自動車道紀勢線(尾鷲北～紀伊長島)建設事業			費用負担	国土交通省中部地方整備局				
調査機関	三重県埋蔵文化財センター			担当者	山口田美・松葉和也				
調査期間	H20.7.14 ~ H20.7.25			調査面積	195.0㎡				
着手通知	付け 教埋第 号			遺物発見	H20.9.2 付け 教埋第231号				
調査概要	旅籠江戸屋跡・近世熊野街道跡は、船津川支流の大舟川左岸の山地から伸びた丘陵上に位置する。今回の調査では、焼土と炭化物を含む土坑を確認したが、遺物は含まず所属時期は不明である。周辺で陶磁器を表面採集した。								
主な遺構	土坑2基								
主な遺物	表面採集遺物:瓦(布目あり)、近世陶磁器、古銭						箱数(箱)	1	
							重量(kg)	0.9	
関連文献	『近畿自動車道紀勢線(尾鷲北～紀伊長島)建設事業に伴う 旅籠江戸屋跡・近世熊野街道跡発掘調査報告』2009 三重県埋蔵文化財センター								

(2) 齋宮歴史博物館担当の本発掘調査

No.	23	遺跡名	齋宮跡(第157次調査)	さいくうあと	台帳番号	44	—	210
所在地	多気郡明和町齋宮字柳原			事業主体	三重県			
調査原因	学術調査			費用負担	三重県・文化庁※			
調査機関	齋宮歴史博物館			担当者	新名強			
調査期間	H20.5.26 ~ H20.11.24			調査面積	1,280.0㎡			
着手通知	-			遺物発見	H21.1.21 付け 齋宮第2-9号			
調査概要	平安時代齋宮の中枢部「柳原区画」の北西部を調査。奈良時代末から平安時代後期の掘立柱建物15棟や溝などを確認し、区画隔部分でも多数の掘立柱建物が配置されていたことが判明した。							
主な遺構	掘立柱建物、溝、土坑							
主な遺物	土師器、須恵器、緑釉陶器、三彩陶器、越州窯青磁、志摩式製塩土器、白色玉石、鉄製品					箱数(箱)	107	
						重量(kg)		
関連文献	『史跡齋宮跡 平成20年度発掘調査概報』2010 齋宮歴史博物館							
No.	24	遺跡名	齋宮跡(第158次調査)	さいくうあと	台帳番号	44	—	210
所在地	多気郡明和町齋宮字御館			事業主体	三重県			
調査原因	学術調査			費用負担	三重県・文化庁※			
調査機関	齋宮歴史博物館			担当者	新名強			
調査期間	H20.8.18 ~ H20.12.27			調査面積	525.0㎡			
着手通知	-			遺物発見	H21.2.3 付け 齋宮第53-8号			
調査概要	古代伊勢道(奈良古道)の南北両側溝および平安時代齋宮の南北区画道路西側を踏襲した溝、平安時代の掘立柱建物3棟などを確認した。古代伊勢道は側溝の芯々距離が8.85m前後で、道路幅が25大尺(1大尺=35.5cm)の規格で造営されたものと考えられる。							
主な遺構	道路跡、掘立柱建物、溝、土坑							
主な遺物	土師器、須恵器、緑釉陶器(羊形硯角部?)、墨書土器					箱数(箱)	49	
						重量(kg)		
関連文献	『史跡齋宮跡 平成20年度発掘調査概報』2010 齋宮歴史博物館							
No.	25	遺跡名	齋宮跡(第160次調査)	さいくうあと	台帳番号	44	—	210
所在地	多気郡明和町齋宮字東加座			事業主体	三重県			
調査原因	学術調査			費用負担	三重県・文化庁※			
調査機関	齋宮歴史博物館			担当者	大川勝宏・新名強			
調査期間	H20.7.18 ~ H21.2.27			調査面積	602.0㎡			
着手通知	-			遺物発見	H21.3.31 付け 齋宮第305号			
調査概要	平安時代齋宮の東西区画道路両側溝および北辺道路南側溝を踏襲したと考えられる溝を確認した。							
主な遺構	道路跡、掘立柱建物、溝、土坑							
主な遺物	土師器、須恵器、白磁椀、志摩式製塩土器、土錘					箱数(箱)	43	
						重量(kg)		
関連文献	『史跡齋宮跡 平成20年度発掘調査概報』2010 齋宮歴史博物館							
No.	26	遺跡名	齋宮跡(第161-1次調査)	さいくうあと	台帳番号	44	—	210
所在地	多気郡明和町齋宮字楽殿			事業主体	明和町			
調査原因	個人住宅新築			費用負担	明和町・県教育委員会・文化庁※			
調査機関	齋宮歴史博物館			担当者	角正芳浩			
調査期間	H20.9.8 ~ H20.9.17			調査面積	46.0㎡			
着手通知	-			遺物発見	H20.10.14 付け 齋宮第237-6号			
調査概要	鎌倉時代の溝1条・土坑2基を確認した。							
主な遺構	溝、土坑、ピット							
主な遺物	土師器、山茶椀					箱数(箱)	2	
						重量(kg)		
関連文献	『史跡齋宮跡 平成20年度現状変更緊急発掘調査報告』2010 明和町							
No.	27	遺跡名	齋宮跡(第161-2次調査)	さいくうあと	台帳番号	44	—	210
所在地	多気郡明和町齋宮字楽殿・西前沖・西加座			事業主体	明和町			
調査原因	明和町下水道事業			費用負担	明和町			
調査機関	齋宮歴史博物館			担当者	角正芳浩			
調査期間	H20.10.15 ~ H21.2.4			調査面積	87.4㎡			
着手通知	-			遺物発見	付け			
調査概要	明和町下水道事業に先立つ調査。31工区部分。							
主な遺構	溝、土坑、ピット							
主な遺物	土師器、須恵器、山茶椀					箱数(箱)	3	
						重量(kg)		
関連文献								

No.	28	遺跡名	斎宮跡(第161-3次調査)	さいくうあと	台帳番号	44	—	210
所在地	多気郡明和町竹川字東裏			事業主体	明和町			
調査原因	個人住宅建替			費用負担	明和町・県教育委員会・文化庁※			
調査機関	斎宮歴史博物館			担当者	角正芳浩			
調査期間	H20.11.18 ~ H20.11.26			調査面積	19.6㎡			
着手通知	-			遺物発見	H21.3.31 付け 斎宮第285号			
調査概要	個人住宅建築に伴う鋼管杭打設部分のみをトレンチ調査。近世の溝・ピット・落ち込み等を確認した。							
主な遺構	溝、ピット、落ち込み							
主な遺物	土師器、陶磁器、瓦						箱数(箱)	1
							重量(kg)	
関連文献	『史跡斎宮跡 平成20年度現状変更緊急発掘調査報告』2010 明和町							

No.	29	遺跡名	斎宮跡(第161-4次調査)	さいくうあと	台帳番号	44	—	210
所在地	多気郡明和町斎宮字西前沖			事業主体	明和町			
調査原因	個人住宅新築			費用負担	明和町・県教育委員会・文化庁※			
調査機関	斎宮歴史博物館			担当者	大川勝宏			
調査期間	H20.12.9 ~ H20.12.19			調査面積	72.5㎡			
着手通知	-			遺物発見	H21.3.31 付け 斎宮第286号			
調査概要	平安時代前期から鎌倉時代にかけての土坑やピット群を確認し、掘立柱建物は6棟以上になるものと考えられる。							
主な遺構	掘立柱建物、土坑、ピット							
主な遺物	土師器、須恵器、灰釉陶器、青磁碗、土錘、志摩式製塩土器、鞆羽口、鑄型用素材粘土						箱数(箱)	17
							重量(kg)	
関連文献	『史跡斎宮跡 平成20年度現状変更緊急発掘調査報告』2010 明和町							

No.	30	遺跡名	斎宮跡(第161-5次調査)	さいくうあと	台帳番号	44	—	210
所在地	多気郡明和町斎宮字牛葉			事業主体	明和町			
調査原因	個人住宅改築			費用負担	明和町・県教育委員会・文化庁※			
調査機関	斎宮歴史博物館			担当者	角正芳浩			
調査期間	H20.12.2			調査面積	5.8㎡			
着手通知	-			遺物発見	付け			
調査概要	合併槽部分の調査。攪乱土坑および落ち込みを確認したのみで、遺構は確認できなかった。							
主な遺構								
主な遺物							箱数(箱)	
							重量(kg)	
関連文献	『史跡斎宮跡 平成20年度現状変更緊急発掘調査報告』2010 明和町							

No.	31	遺跡名	斎宮跡(第161-6次調査)	さいくうあと	台帳番号	44	—	210
所在地	多気郡明和町斎宮字牛葉			事業主体	明和町			
調査原因	農業用倉庫新設			費用負担	明和町・県教育委員会・文化庁※			
調査機関	斎宮歴史博物館			担当者	角正芳浩			
調査期間	H21.1.27 ~ H21.1.29			調査面積	6.0㎡			
着手通知	付け			遺物発見	H21.2.6 付け 斎宮第257-6号			
調査概要	平安時代斎宮の「牛葉西区画」の東端にあたる。平安時代前期の溝1条・土坑2基・ピットを確認した。							
主な遺構	溝、土坑、ピット							
主な遺物	土師器杯・甕、緑釉陶器碗、鉄製品						箱数(箱)	1
							重量(kg)	
関連文献	『史跡斎宮跡 平成20年度現状変更緊急発掘調査報告』2010 明和町							

(3) 市町機関担当の本発掘調査

No.	32	遺跡名	中貝戸遺跡	なががいといせき	台帳番号	214	—	c144
所在地	いなべ市大安町丹生川中、丹生川久下、丹生川上			事業主体	いなべ市			
調査原因	保育園建設			費用負担	いなべ市			
調査機関	いなべ市教育委員会			担当者	三品典生			
調査期間	H20.6.25 ~ H20.9.30			調査面積	3,443.0㎡			
着手通知	H20.6.25 付け い教生第67号			遺物発見	H20.10.28付 付け い教生第105号			
調査概要	鎌倉・室町時代の掘立柱建物跡、土坑、溝跡、井戸跡の他、近世の建物跡、土坑、溝跡を確認した。							
主な遺構	掘立柱建物、土坑、溝跡、井戸跡							
主な遺物	土師器(皿)、山茶碗、陶器(甕・天目茶碗)、中国銭(治平元寶)						箱数(箱)	7
							重量(kg)	6.3
関連文献								

No.	33	遺跡名	天王平遺跡	てんのうびらいせき	台帳番号	205	—	b057
所在地	桑名市多度町小山地内			事業主体	桑名市			
調査原因	健康増進施設建設			費用負担	桑名市			
調査機関	桑名市教育委員会			担当者	石神教親			
調査期間	H20.5.12 ~ H20.10.30			調査面積	12,562.0㎡			
着手通知	H20.5.12 付け 教文第142号			遺物発見	付け			
調査概要	遺跡の西部の発掘調査行い、古墳時代・奈良～平安時代の遺構を確認した。							
主な遺構	掘立柱建物							
主な遺物	土師器、須恵器						箱数(箱)	
							重量(kg)	
関連文献	『天王平遺跡発掘調査報告～第8次調査～』							

No.	34	遺跡名	桑名城下町遺跡	くわなじょうかまちいせき	台帳番号	205	—	a099
所在地	桑名市三崎通			事業主体	個人			
調査原因	個人住宅			費用負担	桑名市			
調査機関	桑名市教育委員会			担当者	斉藤理			
調査期間	H20.7.9 ~ H20.7.9			調査面積	7.0㎡			
着手通知	H20.7.10 付け 教文第65号の6			遺物発見	H21.7.14 付け 教文268号			
調査概要	深基礎部分が調査対象。戦災復興層及び明治以降の盛土層を検出。地表面より1mで近世遺物包含層を確認。掘削深度制限によりさらに下層は未掘削だが遺構は残存すると考えられる。							
主な遺構								
主な遺物	磁器・鉄製品など						箱数(箱)	1
							重量(kg)	
関連文献								

No.	35	遺跡名	天王平遺跡	てんのうびらいせき	台帳番号	205	—	b057
所在地	桑名市多度町小山字尾津平			事業主体	個人			
調査原因	個人住宅			費用負担	桑名市			
調査機関	桑名市教育委員会			担当者	石神教親			
調査期間	H20.8.25 ~ H20.10.17			調査面積	463.6㎡			
着手通知	H20.9.22 付け 教文第281号の4			遺物発見	H21.7.14 付け 教文309号			
調査概要	ベタ基礎部分が調査対象。奈良～平安時代の土坑、溝を検出。							
主な遺構	土坑、溝							
主な遺物	土師器・須恵器・陶磁器・瓦・鉄製品・炭など						箱数(箱)	8
							重量(kg)	
関連文献								

No.	36	遺跡名	天王平遺跡	てんのうびらいせき	台帳番号	205	—	b057
所在地	桑名市多度町小山字尾津平			事業主体	個人			
調査原因	個人住宅			費用負担	桑名市			
調査機関	桑名市教育委員会			担当者	石神教親			
調査期間	H20.11.4 ~ H20.11.7			調査面積	200.0㎡			
着手通知	H20.11.14 付け 教文第380号の4			遺物発見	H21.7.14 付け 教文307号			
調査概要	擁壁設置部分が調査対象。近世以前の溝、土坑を検出。							
主な遺構	溝、土坑							
主な遺物	山茶碗・土師器・陶磁器など						箱数(箱)	1
							重量(kg)	
関連文献								

No.	37	遺跡名	勢以口遺跡	せいぐちいせき	台帳番号	205	—	a128
所在地	桑名市大字江場字正金縄			事業主体	個人			
調査原因	共同住宅建設			費用負担	桑名市			
調査機関	桑名市教育委員会			担当者	斉藤理			
調査期間	H20.9.17 ~ H20.9.17			調査面積	93.8㎡			
着手通知	H20.9.18 付け 教文第287号の6			遺物発見	H21.11.27 付け 教文484号			
調査概要	擁壁基礎及び柱状改良集中部分が調査対象。地表面より0.4mで中世の遺物包含層を検出した。							
主な遺構								
主な遺物	山茶碗・土師器・陶磁器など						箱数(箱)	1
							重量(kg)	
関連文献								

No.	38	遺跡名	桑名城下町遺跡	くわなじょうかまちいせき	台帳番号	205	—	a099
所在地	桑名市一色町			事業主体	個人			
調査原因	個人住宅			費用負担	桑名市			
調査機関	桑名市教育委員会			担当者	斉藤理			
調査期間	H20.10.30 ~ H20.10.30			調査面積	1.8㎡			
着手通知	H20.11.10 付け 教文第120号の4			遺物発見	H21.7.14 付け 教文273号			
調査概要	柱状改良集中部分が調査対象。地表面より1.2mで近世遺物包含層を検出。掘削深度制限によりさらに下層は未掘削だが遺構は残存すると考えられる。							
主な遺構								
主な遺物	貝など						箱数(箱)	1
							重量(kg)	
関連文献								

No.	39	遺跡名	東方城下遺跡	ひがしかたしろしたいせき	台帳番号	205	—	a152
所在地	桑名市東方			事業主体	桑名市			
調査原因	污水管路整備工事			費用負担	桑名市			
調査機関	桑名市教育委員会			担当者	斉藤理			
調査期間	H20.8.21 ~ H20.12.26			調査面積	18.5㎡			
着手通知	H20.12.26 付け 教文第278号の4			遺物発見	H21.7.14 付け 教文289号			
調査概要	中世の混土具層を検出。ブロックサンプリングを実施。							
主な遺構								
主な遺物	山茶碗・土師器・陶磁器・瓦など						箱数(箱)	3
							重量(kg)	
関連文献								

No.	40	遺跡名	西谷遺跡	にしたにいせき	台帳番号	205	—	a124
所在地	桑名市大字西金井字村中			事業主体	個人			
調査原因	駐車場			費用負担	桑名市			
調査機関	桑名市教育委員会			担当者	斉藤理			
調査期間	H20.11.10 ~ H20.11.10			調査面積	10.5㎡			
着手通知	H20.11.24 付け 教文第437号			遺物発見	H21.7.14 付け 教文296号			
調査概要	開発予定地に6ヶ所のトレンチを設定し、調査を実施。中世の遺物包含層を検出したが堆積は薄く、遺物の出土もごくわずかであった。							
主な遺構								
主な遺物	陶磁器など						箱数(箱)	1
							重量(kg)	
関連文献								

No.	41	遺跡名	江場貝戸遺跡	えばかいといせき	台帳番号	205	—	a131
所在地	桑名市大字江場字長折			事業主体	個人			
調査原因	住宅			費用負担	事業者			
調査機関	桑名市教育委員会			担当者	斉藤理			
調査期間	H20.8.26 ~ H20.8.26			調査面積	14.5㎡			
着手通知	H20.11.26 付け 教文第57号の3			遺物発見	H21.7.14 付け 教文285号			
調査概要	擁壁部分が調査対象。中世の遺物包含層を検出。							
主な遺構								
主な遺物	山茶碗・土師器・陶磁器・瓦など						箱数(箱)	1
							重量(kg)	
関連文献								

No.	42	遺跡名	七和廃寺	ななわはいじ	台帳番号	205	—	a044
所在地	桑名市大字森忠字笠坊谷・大字芳ヶ崎字大辻			事業主体	事業者			
調査原因	宅地造成			費用負担	事業者			
調査機関	桑名市教育委員会			担当者	斉藤理			
調査期間	H21.1.13 ~ H21.1.23			調査面積	81.0㎡			
着手通知	H21.2.2 付け 教文第291号			遺物発見	H21.7.14 付け 教文281号			
調査概要	道路部分が調査対象。古代の土坑・溝等を検出した。遺物の出土はごく少量。							
主な遺構	土坑、溝							
主な遺物	土師器・陶磁器・瓦・須恵器など						箱数(箱)	2
							重量(kg)	
関連文献								

No.	43	遺跡名	能部南貝戸遺跡	のんべみなみかいといせき	台帳番号	205	—	a112
所在地	桑名市東正和6丁目			事業主体	個人			
調査原因	個人住宅			費用負担	桑名市			
調査機関	桑名市教育委員会			担当者	斉藤理			
調査期間	H21.2.9 ~ H21.2.9			調査面積	30.2㎡			
着手通知	H21.2.13 付け 教文第489号の5			遺物発見	H21.7.14 付け 教文293号			
調査概要	造成時の攪乱が著しかったが地表より0.7mで遺物を含む土層を検出した。掘削深度制限によりさらに下層は未掘削だが遺構の残存する可能性が考えられる。							
主な遺構								
主な遺物	土師器・磁器・木製品など						箱数(箱)	1
							重量(kg)	
関連文献								

No.	44	遺跡名	東方台地遺跡	ひがしかただいちいせき	台帳番号	205	—	a052
所在地	桑名市大字東方			事業主体	個人			
調査原因	個人住宅			費用負担	桑名市			
調査機関	桑名市教育委員会			担当者	斉藤理			
調査期間	H21.2.16 ~ H21.2.19			調査面積	65.6㎡			
着手通知	H21.3.4 付け 教文第489号の6			遺物発見	H21.7.14 付け 教文291号			
調査概要	遺構面となる地山面に古墳～中世にかけての土坑、溝等が検出された。							
主な遺構								
主な遺物	山茶碗・土師器・須恵器・陶磁器・瓦・鉄製品など						箱数(箱)	3
							重量(kg)	
関連文献								

No.	45	遺跡名	七和廃寺	ななわはいじ	台帳番号	205	—	
所在地	桑名市大字森忠字笠坊谷			事業主体	個人			
調査原因	個人住宅			費用負担	桑名市			
調査機関	桑名市教育委員会			担当者	斉藤理			
調査期間	H20.6.16 ~ H20.6.19			調査面積	128.0㎡			
着手通知	H20.6.23 付け 教文第56号の6			遺物発見	付け			
調査概要	ベタ基礎部分が調査対象。奈良～平安にかけての土坑が検出された。							
主な遺構	土坑							
主な遺物							箱数(箱)	
							重量(kg)	
関連文献								

No.	46	遺跡名	井詰遺跡	いづめいせき	台帳番号	202	—	90
所在地	四日市市南いかるが町			事業主体	事業者			
調査原因	長屋住宅			費用負担	事業者			
調査機関	四日市市教育委員会			担当者	葛山拓也			
調査期間	H20.8.20 ~ H20.9.24			調査面積	166.0㎡			
着手通知	H20.8.26 付け 社会第159-5号			遺物発見	H20.9.26 付け 社会第460号			
調査概要	弥生時代後期の壁柱穴をもつ大型の竪穴住居を確認した。他にも、平安時代の掘立柱建物を3棟確認し、近くに存在したといわれる大膳寺に関連する建物の可能性もある。							
主な遺構	竪穴住居、掘立柱建物、溝、土坑							
主な遺物	弥生土器、中世陶器(山茶碗)						箱数(箱)	6
							重量(kg)	18
関連文献								

No.	47	遺跡名	永井遺跡	ながいせき	台帳番号	202	—	137
所在地	四日市市尾平町			事業主体	四日市市			
調査原因	污水管敷設工事			費用負担	四日市市			
調査機関	四日市市教育委員会			担当者	葛山拓也			
調査期間	H21.1.13 ~ H21.1.16			調査面積	15.0㎡			
着手通知	H21.1.15 付け 社会第502-4号			遺物発見	H21.1.23 付け 社会第648号			
調査概要	幅0.8m、長さ18.6mのL字形トレンチを設定し、発掘調査を行った。昭和47年の第1次調査の続きと考えられる竪穴住居や掘立柱建物の柱穴を確認した。							
主な遺構	柱穴、溝状遺構							
主な遺物	弥生土器、須恵器、中世陶器						箱数(箱)	1
							重量(kg)	1
関連文献								

No.	48	遺跡名	久留倍遺跡(第10次)	くるべいせき	台帳番号	202	—	74
所在地	四日市市大矢知町字久留倍、字矢内谷			事業主体	国土交通省中部地方整備局			
調査原因	国道1号線北勢バイパス道路建設事業			費用負担	国土交通省中部地方整備局			
調査機関	四日市市教育委員会			担当者	服部芳人、濱辺一機			
調査期間	H20.4.14	～	H20.4.23	調査面積	13.0㎡			
着手通知	H20.4.16	付け	社会第112号	遺物発見	H20.4.24	付け	社会第60号	
調査概要	調査区は遺跡の北東の丘陵裾部で、これまでに確認されている奈良時代の掘立柱建物の西側柱列が北側に延びること、弥生時代の方形周溝墓の周溝の一部を確認した。							
主な遺構	方形周溝墓、掘立柱建物							
主な遺物	須恵器、土師器、近世陶器					箱数(箱)	1	
						重量(kg)	1	
関連文献								

No.	49	遺跡名	久留倍遺跡(第11次)	くるべいせき	台帳番号	202	—	74
所在地	四日市市大矢知町字久留倍、字矢内谷			事業主体	四日市市			
調査原因	史跡整備事業			費用負担	四日市市			
調査機関	四日市市教育委員会			担当者	服部芳人、清水政宏			
調査期間	H20.7.14	～	H21.1.23	調査面積	2,217.0㎡			
着手通知	H20.7.23	付け	社会第311号	遺物発見	H21.2.3	付け	社会第664号	
調査概要	遺跡の東側端、丘陵の縁辺部の調査を行った。、弥生時代中期～後期の谷を確認し、木製品が農耕具を中心に大量に出土した。また谷の肩部では、貯木池や井戸も検出した。							
主な遺構	谷、井戸、方形周溝墓、溝、火葬墓、貯木池							
主な遺物	弥生土器、木製品(鋤、鋤、未製品)、石器、土師器(墨書土器)等					箱数(箱)	300	
						重量(kg)	1,500	
関連文献								

No.	50	遺跡名	史跡久留倍官衙遺跡	しせきくるべかんがいせき	台帳番号	202	—	74
所在地	四日市市大矢知町			事業主体	四日市市			
調査原因	学術調査			費用負担	四日市市・三重県・国※			
調査機関	四日市市教育委員会			担当者	赤松一秀、濱辺一機			
調査期間	H20.10.14	～	H21.2.2	調査面積	1,380.0㎡			
着手通知	H20.8.11	付け	社会第381号	遺物発見	H21.2.2付	付け	社会第675号	
調査概要	官衙として史跡に指定された範囲で、政庁を構成する脇殿および長大な東西建物、隣接する建物群について5つの小地区を設定し、各建物の規模や重複関係の確認を行った。							
主な遺構	竪穴住居、掘立柱建物、溝、土坑							
主な遺物	弥生土器、須恵器、中世陶器					箱数(箱)	6	
						重量(kg)	18	
関連文献	『久留倍遺跡4 国指定史跡久留倍官衙遺跡の史跡整備事業に伴う発掘調査報告』2010							

No.	51	遺跡名	八重垣神社遺跡(第6次)	やえがきじんじやいせき	台帳番号	207	—	1174
所在地	鈴鹿市十宮町字一ノ堰			事業主体	鈴鹿市教育委員会			
調査原因	学校施設建設			費用負担	原因者			
調査機関	鈴鹿市考古博物館			担当者	藤原秀樹、新田剛、浅野隆司			
調査期間	H20.2.22	～	H20.7.3	調査面積	6,000.0㎡			
着手通知	H20.2.6	付け	鈴考第1360号	遺物発見	H20.7.3	付け	鈴考第542号	
調査概要	弥生時代から中世までの遺構・遺物が検出された。弥生時代前期の溝からは豊富な土器類が得られ、完形に復元できた沈線文系土器は北陸地方に分布の中心があるもので、近隣においては類例の乏しいものであった。同じく中期の土器棺墓群や後期の方形周溝墓群などは当時の土地利用のあり方を物語る上で興味深い。							
主な遺構	溝・土坑・竪穴住居・掘立柱建物・土器棺墓・方形周溝墓・自然流路							
主な遺物	弥生土器壺・甕・鉢・高坏・蓋・環状石斧・片刃石斧・石包丁・石鍬・削器・木製品・土師器・須恵器					箱数(箱)	95	
						重量(kg)	570.185	
関連文献	『河曲の遺跡』2004 三重県埋蔵文化財センター、『八重垣神社遺跡(第6次)』2010 鈴鹿市考古博物館							

No.	52	遺跡名	沢遺跡	ざわいせき	台帳番号	207	—	554
所在地	三重県鈴鹿市西條町字東澤			事業主体	鈴鹿市			
調査原因	店舗建設			費用負担	原因者			
調査機関	鈴鹿市考古博物館			担当者	田部剛士			
調査期間	H20.4.8	～	H20.4.14	調査面積	20.0㎡			
着手通知	H20.4.14	付け	鈴考第91号	遺物発見	H20.4.17	付け	鈴考第93号	
調査概要	中世沢城の堀部分に相当するため、店舗建設に伴い工事立会を実施した。その際に多量の遺物が出土したため、その場で本発掘調査に切りかえて調査を行った。その結果、多量の土師器皿が出土するとともに山茶碗・常滑焼・木製品などの出土があった。また、遺物は沢城の遺構面から-2.0～-2.1m付近のレベルに集中しており、その高さが沢城が機能していた当時の堀のレベルではないかと想定される。							
主な遺構	自然地形の湿地をそのまま利用した堀							
主な遺物	土師器皿・山茶碗・常滑焼・木製品					箱数(箱)	1	
						重量(kg)	4.8	
関連文献	『沢城跡第1次調査現地説明会資料』2008.2.2 鈴鹿市考古博物館、『沢城跡第1次発掘調査報告書』2009 鈴鹿市考古博物館、『鈴鹿市考古博物館年報』11 2009 鈴鹿市考古博物館							

No.	53	遺跡名	門山遺跡、門山1・2・3・4号墳	かどやまいせき、かどやま いち・に・さん・よんごうふん	台帳番号	207	—	807・ 808・ 1322・ 1323・ 1324
所在地	三重県鈴鹿市平野町字門山			事業主体	鈴鹿市			
調査原因	個人住宅建築			費用負担	鈴鹿市※			
調査機関	鈴鹿市考古博物館			担当者	田部剛士			
調査期間	H20.5.12 ~ H20.5.15			調査面積	48.7㎡			
着手通知	H20.5.15 付け 鈴考第241号			遺物発見	H20.5.16 付け 鈴考第246号			
調査概要	古墳とされてきたが、城館(平野城)の土塁の痕跡だと判断される。							
主な遺構	土塁、溝							
主な遺物	弥生土器・土師器皿・山茶碗						箱数(箱)	1
							重量(kg)	
関連文献	『鈴鹿市史』第1巻 1980、『三重の中世城館』1977、『鈴鹿市考古博物館年報』11 2009 鈴鹿市考古博物館							

No.	54	遺跡名	国分遺跡(国分寺跡 第34次)	こくぶいせき(こくぶんじあと)	台帳番号	207	—	838
所在地	三重県鈴鹿市国分町字北條			事業主体	鈴鹿市			
調査原因	個人住宅建築			費用負担	鈴鹿市※			
調査機関	鈴鹿市考古博物館			担当者	田部剛士			
調査期間	H20.5.23 ~ H20.5.29			調査面積	80.0㎡			
着手通知	H20.5.23 付け 鈴考第289号			遺物発見	H20.6.4 付け 鈴考第341号			
調査概要	国分尼寺跡の北限を区画する溝等の確認が期待されたが、検出された遺構は近世以降のものが大部分であった。							
主な遺構	土坑、溝、ピット							
主な遺物	土師器、瓦、陶磁器						箱数(箱)	2
							重量(kg)	4.915
関連文献	鈴木敏雄『三重県河芸郡河曲村考古誌考』・「史蹟伊勢国分寺跡」『三重県に於ける主務大臣指定史蹟名勝天然記念物』・『伊勢国分寺・国分跡』1994・『伊勢国分寺・国分跡2』1995・『鈴鹿市埋蔵文化財調査年報Ⅳ』1997、『鈴鹿市考古博物館年報』11 2009 鈴鹿市考古博物館							

No.	55	遺跡名	長者屋敷遺跡(第24次)	ちようじゃやしきいせき	台帳番号	207	—	363
所在地	三重県鈴鹿市広瀬町字中土居			事業主体	鈴鹿市			
調査原因	土壌改良工事			費用負担	鈴鹿市※			
調査機関	鈴鹿市考古博物館			担当者	田部剛士			
調査期間	H20.6.16 ~ H20.7.17			調査面積	835.0㎡			
着手通知	H20.6.20 付け 鈴考第416号			遺物発見	H20.7.16 付け 鈴考第526号			
調査概要	いわゆる北方官衙の西限を示す区画溝2条と、内部を更に区画する溝1条を確認した。攪乱30・31から瓦が多数出土し、中には文字瓦を含んでいる。							
主な遺構	溝							
主な遺物	瓦						箱数(箱)	18
							重量(kg)	
関連文献	『伊勢国分跡』1～12 鈴鹿市考古博物館 1999～2010							

No.	56	遺跡名	伊勢国分寺跡(第35次)	いせこくぶんじあと	台帳番号	207	—	361
所在地	鈴鹿市国分町字堂跡			事業主体	鈴鹿市			
調査原因	学術			費用負担	※鈴鹿市			
調査機関	鈴鹿市考古博物館			担当者	新田剛			
調査期間	H20.7.14 ~ H21.3.10			調査面積	2,082.0㎡			
着手通知	H20.12.15 付け 鈴考第1155号			遺物発見	H21.3.17 付け 鈴考第1448号			
調査概要	講堂・小院・北東院・鐘楼経蔵推定地・伽藍地4隅を調査した。講堂では瓦壇からなる基壇外装の一部や階段跡2か所が検出された。小院・北東院では、両者の切り合い関係が明らかとなり、前者が先行することがわかった。伽藍地4隅は従来の推定どおりの場所から検出された。鐘楼・経蔵推定地として講堂の南西部分を調査したが、関連遺構は確認されなかった。							
主な遺構	基壇・溝・土坑							
主な遺物	土師器・須恵器・灰釉陶器・瓦						箱数(箱)	244
							重量(kg)	3682
関連文献	『伊勢国分寺跡7』2009.3.31							

No.	57	遺跡名	石薬師東遺跡(第15次)	いしやくしひがしいせき	台帳番号	207	—	727
所在地	三重県鈴鹿市石薬師町字山起			事業主体	個人			
調査原因	個人住宅建築			費用負担	鈴鹿市			
調査機関	鈴鹿市考古博物館			担当者	藤原秀樹			
調査期間	H20.8.7 ~ H20.8.8			調査面積	15.0㎡			
着手通知	H20.8.7 付け 鈴考第609号			遺物発見	- 付け -			
調査概要	範囲確認調査において掘立柱建物が確認された範囲のみ本調査を実施した。							
主な遺構	掘立柱建物							
主な遺物	なし						箱数(箱)	0
							重量(kg)	0
関連文献	『鈴鹿市考古博物館年報』11 2009 鈴鹿市考古博物館							
No.	58	遺跡名	長者屋敷遺跡(第25次)	ちようじゃやしきいせき	台帳番号	207	—	363
所在地	三重県鈴鹿市広瀬町字西野			事業主体	鈴鹿市			
調査原因	市内遺跡 発掘調査等			費用負担	鈴鹿市※			
調査機関	鈴鹿市考古博物館			担当者	田部剛士			
調査期間	H20.10.1 ~ H20.12.26			調査面積	690.0㎡			
着手通知	H20.10.3 付け 鈴考第844号			遺物発見	H20.12.24 付け 鈴考第1196号			
調査概要	東西方向の大溝と通称「金敷」を区画すると考えられる溝を検出した。							
主な遺構	溝							
主な遺物	瓦、須恵器、黒色土器、山茶碗						箱数(箱)	5
							重量(kg)	19.06
関連文献	『伊勢国府跡』1~12 1999~2010 鈴鹿市考古博物館							
No.	59	遺跡名	萱町遺跡(第3次)	かやまちいせき	台帳番号	207	—	167
所在地	鈴鹿市神戸八丁目			事業主体	個人			
調査原因	個人住宅建設			費用負担	※鈴鹿市			
調査機関	鈴鹿市考古博物館			担当者	藤原秀樹			
調査期間	H20.10.15 ~ H20.11.6			調査面積	70.0㎡			
着手通知	H20.10.20 付け 鈴考第938号			遺物発見	H21.3.31 付け 鈴考第1502号			
調査概要	幅3.3m深さ0.5mの溝が検出された。溝は調査区内で90度曲がっており、6世紀代の方墳の周溝の可能性が高い。周溝からは、飛鳥時代の土器溜りも検出されている。その他の遺構としては中世の溝・ピットがある。							
主な遺構	溝、土坑、ピット、土器溜り							
主な遺物	弥生土器、土師器、須恵器、灰釉陶器、山茶碗、常滑焼						箱数(箱)	6
							重量(kg)	35
関連文献	『鈴鹿市考古博物館年報』11 2009 鈴鹿市考古博物館							
No.	60	遺跡名	富士遺跡(第3次)	ふじいせき	台帳番号	207	—	952
所在地	三重県鈴鹿市国府町字富士			事業主体	個人			
調査原因	共同住宅建設			費用負担	原因者			
調査機関	鈴鹿市考古博物館			担当者	吉田 隆史			
調査期間	H20.10.31 ~ H20.12.21			調査面積	300.0㎡			
着手通知	H20.11.5 付け 鈴考第991号			遺物発見	H20.12.24 付け 鈴考第1192号			
調査概要	古代の柵列及び掘立柱建物・土坑等を確認した。土坑には長軸1.2m以上を測り、概ね隅丸方形の平面形体を呈する特徴的なものがある。緑釉陶器及び転用硯・黒色土器等、特定階層の存在を想定させる遺物が出土した。また、第2次調査の南続きとなる中世の区画溝等も検出した。							
主な遺構	土坑・溝・ピット・掘立柱建物・柵列							
主な遺物	須恵器・土師器・製塩土器・灰釉陶器・緑釉陶器・黒色土器・古代瓦・転用硯・鉄釘・鉄製品・山茶碗・天目茶碗・石器						箱数(箱)	8
							重量(kg)	19.673
関連文献	仲見秀雄ほか『鈴鹿市史第一巻』1980 鈴鹿市、新田剛ほか 1997「富士遺跡発掘調査報告」『鈴鹿市埋蔵文化財調査年報IV』2007 鈴鹿市教育委員会、田部剛士、「富士遺跡(第2次)」『鈴鹿市考古博物館年報第9号』、鈴鹿市考古博物館『鈴鹿市考古博物館年報第10号』							
No.	61	遺跡名	沢城跡	さわじょうあと	台帳番号	207	—	367
所在地	三重県鈴鹿市飯野寺家町			事業主体	鈴鹿市			
調査原因	下水管敷設工事			費用負担	鈴鹿市			
調査機関	鈴鹿市考古博物館			担当者	田部剛士			
調査期間	H20.11.28 ~ H20.12.17			調査面積	40.0㎡			
着手通知	H20.11.28 付け 鈴考第1110号			遺物発見	H20.12.24 付け 鈴考第1195号			
調査概要	沢城の盛土と堀の境に相当することから、東西2箇所のトレンチ調査を実施した。東側の1トレンチでは版築状の盛土が確認され、北側に湿地状の堆積が広がることが判明した。西側の2トレンチでは、1次調査の際に西側へ拡張することが指摘されており、曲輪の確認が期待されたが、確認できなかった。西側では堀の埋土が確認されることとなった。							
主な遺構	自然地形の湿地をそのまま利用した堀							
主な遺物	土師器皿・常滑焼						箱数(箱)	1
							重量(kg)	0.48
関連文献	『沢城跡第1次発掘調査報告書』2009 鈴鹿市考古博物館、『鈴鹿市考古博物館年報』11 2009 鈴鹿市考古博物館							

No.	62	遺跡名	長者屋敷遺跡(第26次)	ちょうじややしきせき	台帳番号	207	—	363
所在地	三重県鈴鹿市広瀬町字西野			事業主体	鈴鹿市			
調査原因	市内遺跡 発掘調査等			費用負担	鈴鹿市※			
調査機関	鈴鹿市考古博物館			担当者	田部剛士			
調査期間	H20.12.15 ~ H20.12.26			調査面積	55.0㎡			
着手通知	H20.12.15 付け 鈴考第1174号			遺物発見	H21.1.15 付け 鈴考第1252号			
調査概要	期待された北方官衙の区画溝は確認できなかった。							
主な遺構	溝・土坑・風倒木							
主な遺物	瓦・須恵器・山茶碗・鉄釘						箱数(箱)	1
							重量(kg)	0.68
関連文献	『伊勢国府跡』1～10 1999～2008 鈴鹿市考古博物館							

No.	63	遺跡名	沢城跡(3次)	さわじょうあと	台帳番号	207	—	367
所在地	三重県鈴鹿市飯野寺家町、西條町			事業主体	鈴鹿市			
調査原因	個人住宅建設			費用負担	鈴鹿市※			
調査機関	鈴鹿市考古博物館			担当者	田部剛士			
調査期間	H20.2.2 ~ H20.3.27			調査面積	155.0㎡			
着手通知	H21.2.2 付け 鈴考第1311号			遺物発見	H21.4.3 付け 鈴考第37号			
調査概要	中世沢城の西端にあたる部位を調査した。礎石立ち建物1棟のほか、土坑や溝、ピット等を検出している。また、調査区の西端で湿地帯に続いていく地形が確認され、沢城跡の東限が確定できた。							
主な遺構	礎石立建物、土坑、溝、ピット							
主な遺物	土師器・山茶碗・陶器・青磁・鉄製品						箱数(箱)	6
							重量(kg)	
関連文献	『沢城跡第1次調査発掘調査報告書』 2009.3 鈴鹿市考古博物館							

No.	64	遺跡名	亀山城跡	かめやまじょうせき	台帳番号	210	—	a200
所在地	亀山市本丸町地内			事業主体	亀山市			
調査原因	亀山城跡石垣修理事業			費用負担	亀山市・三重県			
調査機関	亀山市教育委員会			担当者	亀山隆			
調査期間	H20.12.3 ~ H20.12.20			調査面積	161.1㎡			
着手通知	H21.12.3 付け 亀教ま第1461号			遺物発見	付け			
調査概要	多門櫓の西側は櫓台の改修時に西側に接続する土居との整合を図るために小規模な石垣を構築していた。							
主な遺構	石垣、土坑							
主な遺物	瓦、磁器(碗、皿)、陶器(すり鉢)、土師器(皿)、取瓶						箱数(箱)	18
							重量(kg)	
関連文献								

No.	65	遺跡名	鈴鹿関跡	すずかのせきあと	台帳番号	210	—	b1
所在地	亀山市関町新所			事業主体	亀山市			
調査原因	学術調査			費用負担	亀山市・三重県・国			
調査機関	亀山市教育委員会			担当者	山際文則			
調査期間	H21.1.13 ~ H21.1.30			調査面積	200.0㎡			
着手通知	H21.1.13 付け 亀教ま第1507号			遺物発見	付け			
調査概要	西城壁築地延長の確認調査。築地基底部と築地に伴う溝、瓦を確認した。							
主な遺構	築地基底部、溝							
主な遺物	瓦、須恵器(杯身)						箱数(箱)	80
							重量(kg)	
関連文献								

No.	66	遺跡名	亀山城跡	かめやまじょうせき	台帳番号	210	—	a200
所在地	亀山市西丸町地内			事業主体	亀山市			
調査原因	中学校改築事業に伴うクラブハウス建設			費用負担	亀山市			
調査機関	亀山市教育委員会			担当者	亀山隆			
調査期間	H21.1.29 ~ H21.3.27			調査面積	248.0㎡			
着手通知	H21.1.29 付け 亀教ま第1577号			遺物発見	付け			
調査概要	西之丸城内路屈曲部分の調査。西出丸門に向けての土橋は屈曲部分より南側から斜路となっていた可能性がある。							
主な遺構	西出丸内堀、土坑							
主な遺物	瓦、陶磁器、土師器(皿)、ガラス瓶						箱数(箱)	3
							重量(kg)	
関連文献								

No.	67	遺跡名	峯城跡	みねじょうせき	台帳番号	210	—	a136
所在地	亀山市川崎町			事業主体	亀山市			
調査原因	学術調査			費用負担	亀山市・三重県・国			
調査機関	亀山市教育委員会			担当者	山際文則			
調査期間	H21.3.3 ~ H21.3.31			調査面積	150.0㎡			
着手通知	H21.3.3 付け 亀教ま第1653号			遺物発見	付け			
調査概要	峯城跡北東部に残る枡形虎口の北側にある平坦面を発掘調査したところ、掘立柱建物や深さ0.7m程度の溝状の遺構が確認され、城域が北へ広がる可能性がある。							
主な遺構	掘立柱建物、溝、土坑							
主な遺物	土師器(鍋)、陶器						箱数(箱)	1
							重量(kg)	
関連文献								

No.	68	遺跡名	津城跡	つじょうあと	台帳番号	201	—	a763
所在地	津市丸之内			事業主体	事業者			
調査原因	社屋ビル建設			費用負担	事業者			
調査機関	津市教育委員会			担当者	田中秀和・石淵誠人			
調査期間	H20.9.5 ~ H21.2.12			調査面積	237.0㎡			
着手通知	H20.9.12 付け 津市生第1938号			遺物発見	H21.1.29 付け 津市生第3350号			
調査概要	津城跡北東部で発掘調査を行い、二之丸で内堀石垣、内堀に繋がる暗渠等を確認した。							
主な遺構	内堀石垣、暗渠、土坑							
主な遺物	土師器、山茶碗、陶磁器、瓦、土製品、木製品、石製品						箱数(箱)	56
							重量(kg)	124.8
関連文献	『津城跡発掘調査報告』2010							

No.	69	遺跡名	多気北畠氏遺跡31次 (上多気六田地区第5次)	きたばたけしいせき(かみたげろくたちく)	台帳番号	201	—	i26-19
所在地	津市美杉町上多気字六田			事業主体	津市			
調査原因	学術調査			費用負担	津市※国補			
調査機関	津市教育委員会			担当者	石淵誠人			
調査期間	H20.10.1 ~ H21.1.23			調査面積	337.0㎡			
着手通知	H20.10.9 付け 津市生第2205号			遺物発見	H21.2.2 付け 津市生第3397号			
調査概要	第30次調査区の北側で発掘調査を行い、上層で16世紀代の建物跡群、方形石組土坑等、下層で15世紀後葉の小穴が確認された。							
主な遺構	掘立柱建物、石列、溝、方形石組土坑、土坑							
主な遺物	土師器、陶器、瓦器、磁器、鉄製品、砥石、铸造関係遺物(栗形・土製型・取瓶)						箱数(箱)	21
							重量(kg)	64.5
関連文献	『多気北畠氏遺跡第31次発掘調査報告』2010							

No.	70	遺跡名	山ノ下古墳群B支群(第3次)	やまのしたこふんぐんびーしぐん	台帳番号	201	—	f889~f891
所在地	津市安濃町戸島字山ノ下			事業主体	事業者			
調査原因	資材置場敷地造成			費用負担	事業者			
調査機関	津市教育委員会			担当者	藤田充子			
調査期間	H20.10.20 ~ H21.2.22			調査面積	404.4㎡			
着手通知	H20.10.20 付け 津市生第2387号			遺物発見	H21.2.27 付け 津市生第3662号			
調査概要	山ノ下B20~22号墳で発掘調査を行い、6世紀後半~7世紀中葉の横穴式石室を確認した。							
主な遺構	B20号墳:右片袖式横穴式石室(有階式)、B21号墳:無袖式横穴式石室、B22号墳:右片袖式横穴式石室							
主な遺物	B20号墳:須恵器、土師器、鉄製品、玉類、B21号墳:須恵器、鉄製品、耳環、B22号墳:須恵器						箱数(箱)	23
							重量(kg)	28.7
関連文献	『山ノ下古墳群B支群(第3次)発掘調査報告』2010							

No.	71	遺跡名	村竹コノ遺跡(第5次)	むらたけこのいせき	台帳番号	204	—	a341
所在地	松阪市上川町			事業主体	事業者			
調査原因	事務棟建設			費用負担	事業者			
調査機関	松阪市教育委員会			担当者	木野本和之			
調査期間	H20.11.6 ~ H20.12.19			調査面積	212.0㎡			
着手通知	H21.12.1 付け 08松教第001684号			遺物発見	H21.5.4 付け 松教文第000280号			
調査概要	遺跡北端部の調査を行い、県調査時に確認されていた環濠の延長部分等を確認した。							
主な遺構	環濠、土坑、柱穴							
主な遺物	弥生土器、古式土師器						箱数(箱)	28
							重量(kg)	
関連文献	『村竹コノ遺跡』2009 三重県埋蔵文化財センター							

No.	72	遺跡名	田村2号墳	たむらにごうふん	台帳番号	204	—	a112
所在地	松阪市田村町			事業主体	事業者			
調査原因	宅地造成			費用負担	事業者			
調査機関	松阪市教育委員会			担当者	和氣清章			
調査期間	H20.10.20 ~ H20.12.20			調査面積	600.0㎡			
着手通知	H20.12.1 付け 08松教第001683号			遺物発見	H21.5.4 付け 松教文第000283号			
調査概要	墳丘及び石室の調査を行った。							
主な遺構	墳丘、石室							
主な遺物	須恵器、土師器、陶器						箱数(箱)	8
							重量(kg)	
関連文献	『松阪市史 考古』1979							

No.	73	遺跡名	金剛坂遺跡(第7-2次調査)	こんごうさかいせき	台帳番号	442	—	36
所在地	明和町大字金剛坂字辰ノ口			事業主体	建設業者			
調査原因	店舗			費用負担	事業者			
調査機関	明和町			担当者	中野敦夫			
調査期間	H20.5.8 ~ H20.8.19			調査面積	2,270.0㎡			
着手通知	H20.8.4 付け 明斎第112号			遺物発見	H20.10.6 付け 明斎第145号			
調査概要	弥生時代、古墳時代の墓域を確認							
主な遺構	方形周溝墓、土坑墓、古墳、溝、土坑、竪穴住居							
主な遺物	弥生土器、土師器須恵器、山茶碗、鉄刀、鉄剣						箱数(箱)	82
							重量(kg)	
関連文献								

No.	74	遺跡名	古堀遺跡	ふるぼりいせき	台帳番号	442	—	746
所在地	明和町大字上野字古堀			事業主体	個人			
調査原因	個人住宅			費用負担	明和町※国補			
調査機関	明和町			担当者	中野敦夫			
調査期間	H20.9.9 ~ H20.9.26			調査面積	94.0㎡			
着手通知	H20.9.16 付け 明斎第101-4号			遺物発見	H20.10.6 付け 明斎第144号			
調査概要	土師器焼成坑を確認。							
主な遺構	土師器焼成坑1、土坑1、柱穴							
主な遺物	土師器(杯、皿、甕)、須恵器						箱数(箱)	6
							重量(kg)	
関連文献								

No.	75	遺跡名	中ノ垣外遺跡	なかのがいといせき	台帳番号	203	—	a272
所在地	伊勢市佐八町字天白			事業主体	事業者			
調査原因	土砂採取			費用負担	事業者			
調査機関	伊勢市教育委員会			担当者	古川毅			
調査期間	H20.6.7 ~ H20.6.23			調査面積	1,666.0㎡			
着手通知	H20.6.9 付け 20文第366号			遺物発見	付け			
調査概要	遺跡の南西部の発掘調査を行い、主に平安時代後半から鎌倉時代にかけてのピット等遺構を確認した。本調査箇所は、昭和58年度調査区の西側隣接地にあたる。							
主な遺構	ピット、土坑							
主な遺物	土師器(皿、坏、甕、鍋)、山茶碗ほか						箱数(箱)	3
							重量(kg)	
関連文献	『昭和58年度県営圃場整備事業地域埋蔵文化財発掘調査報告』三重県教育委員会							

No.	76	遺跡名	鳥羽城跡	とばじょうあと	台帳番号	211	—	324
所在地	鳥羽市鳥羽1634-1			事業主体	鳥羽市			
調査原因	崩落石垣修理			費用負担	鳥羽市			
調査機関	鳥羽市教育委員会			担当者	豊田 祥三			
調査期間	H20.8.8 ~ H20.8.31			調査面積	48.0㎡			
着手通知	H20.7.15 付け 鳥教生第171号			遺物発見	付け			
調査概要	近現代の石垣が崩落したが、この場所が牢屋跡に想定されるため調査を行ったが、遺構は確認されなかった。							
主な遺構								
主な遺物	陶器、瓦						箱数(箱)	5
							重量(kg)	
関連文献								

No.	77	遺跡名	川上南砦跡	かわかみみなみとりであと	台帳番号	216	—	f261
所在地	伊賀市川上宇川原			事業主体	水資源機構			
調査原因	道路建設			費用負担	水資源機構			
調査機関	伊賀市教育委員会			担当者	福島伸孝、藤井尚登			
調査期間	H20.6.13 ~ H20.7.22			調査面積	240.0㎡			
着手通知	H20.6.26 付け 20伊教生第459号			遺物発見	H20.7.24 付け 伊教生第625号			
調査概要	川上南砦東側の郭を検出。郭は尾根を切土して構築されている。							
主な遺構	郭							
主な遺物	砥石						箱数(箱)	1
							重量(kg)	2
関連文献	『川上ダム建設事業地内埋蔵文化財発掘調査報告書Ⅲ』2010,3							

No.	78	遺跡名	上野城下町遺跡	うえのじょうかまちせき	台帳番号	216	—	a1230
所在地	伊賀市上野西大手町			事業主体	民間企業			
調査原因	共同住宅建設工事			費用負担	民間企業			
調査機関	伊賀市教育委員会			担当者	福田典明、福島伸孝			
調査期間	H20.8.7 ~ H20.8.8			調査面積	120.0㎡			
着手通知	H20.8.7 付け 伊教生第694号			遺物発見	H20.8.29 付け 伊教生第756号			
調査概要	上野城跡西側にある城下町遺跡の武家屋敷跡を調査し、屋敷に伴なう礎石を検出した							
主な遺構	礎石、ピット、溝							
主な遺物	陶磁器・瓦等						箱数(箱)	3
							重量(kg)	9
関連文献	『2008年伊賀市文化財年報5』2009,3							

No.	79	遺跡名	上野城跡	うえのじょうあと	台帳番号	216	—	a358
所在地	伊賀市上野丸之内			事業主体	個人			
調査原因	ホテル建設			費用負担	個人			
調査機関	伊賀市教育委員会			担当者	福田典明、福島伸孝			
調査期間	H20.8.25 ~ H20.9.10			調査面積	150.0㎡			
着手通知	H20.8.28 付け 伊教生第761号			遺物発見	H20.9.24 付け 伊教生第851号			
調査概要	上野城跡の南西、武家屋敷跡を調査し、溝や土坑を検出した							
主な遺構	溝、土坑							
主な遺物	陶磁器、瓦等						箱数(箱)	34
							重量(kg)	102
関連文献	『2008年伊賀市文化財年報5』2009,3							

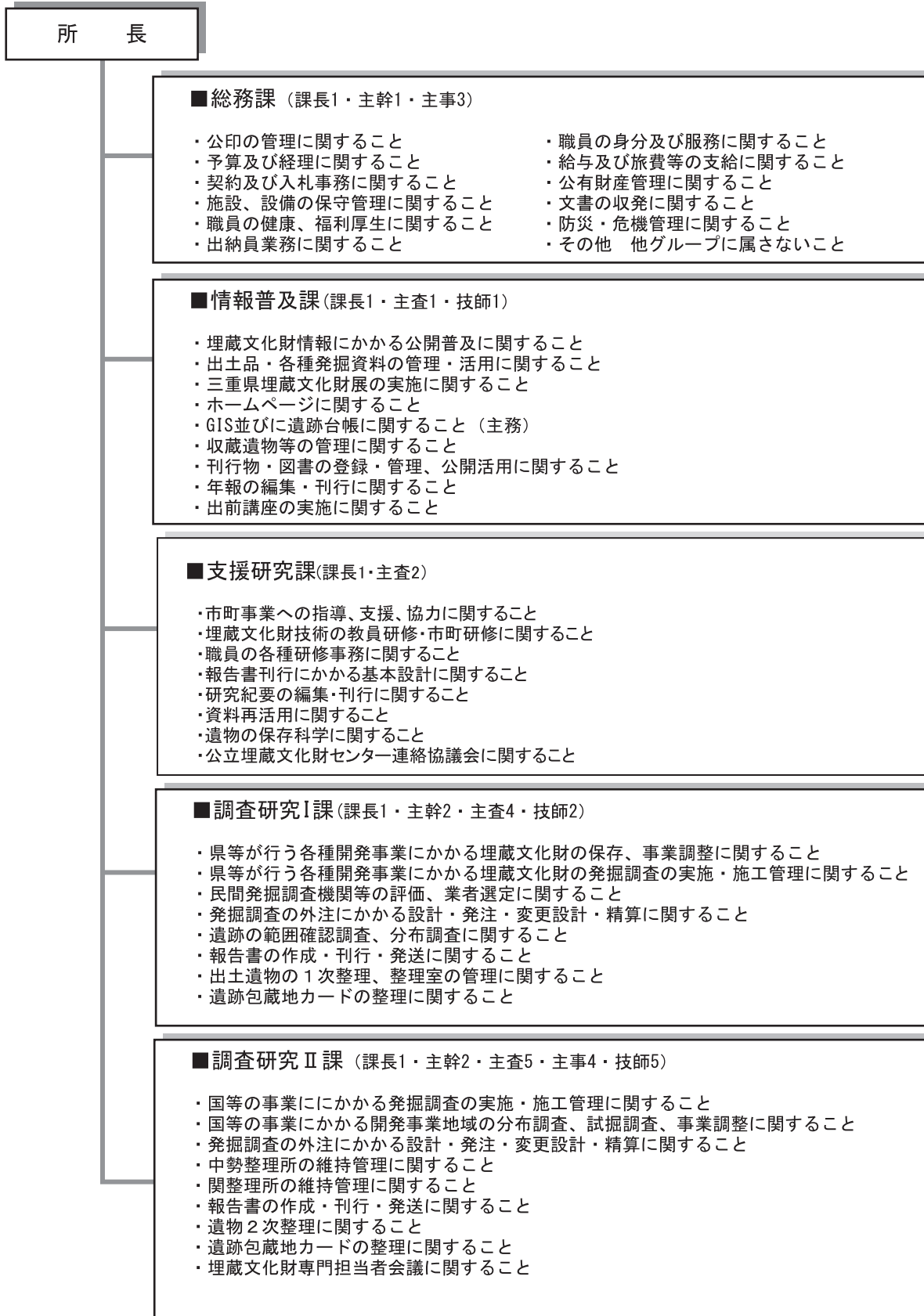
No.	80	遺跡名	国史跡 上野城跡	くにしせきうえのじょうあと	台帳番号	216	—	a358
所在地	伊賀市上野丸之内			事業主体	伊賀市			
調査原因	保存整備工事			費用負担	伊賀市、三重県、国			
調査機関	伊賀市教育委員会			担当者	松田久司、福島伸孝			
調査期間	H20.7.31 ~ H21.3.18			調査面積	120.0㎡			
着手通知	H20.7.3 付け 20委庁財第4の492号 (現状変更許可)			遺物発見	H21.4.6 付け 伊教生第25号			
調査概要	城代屋敷跡地北西部の台所門西側石垣解体中に検出された内部石垣の構造とその周辺遺構の確認を目的に調査を実施した							
主な遺構	石垣、竈、ピット列、石組溝							
主な遺物	土師器、陶磁器、瓦等						箱数(箱)	42
							重量(kg)	294
関連文献	『2008年伊賀市文化財年報5』2009,3							

No.	81	遺跡名	法華堂東館跡	ほっけどうひがしやかたあと	台帳番号	216	—	a352
所在地	伊賀市佐那具町字法華堂			事業主体	伊賀市			
調査原因	市道建設			費用負担	伊賀市			
調査機関	伊賀市教育委員会			担当者	福田典明・福島伸孝			
調査期間	H20.12.24 ~ H21.3.27			調査面積	640.0㎡			
着手通知	H21.1.14 付け 伊教生第1290号			遺物発見	H21.3.30 付け 伊教生第1584号			
調査概要	法華堂東館跡に伴う堀や土塁の一部を検出。下層では奈良時代や平安時代の遺構を検出した							
主な遺構	城館に伴なう堀や土塁、奈良時代の竪穴状遺構、平安時代の井戸							
主な遺物	土師器、須恵器、陶器、木製品等						箱数(箱)	54
							重量(kg)	162
関連文献	『法華堂東館跡発掘調査報告』2010,3							

II 三重県埋蔵文化財センターの概要

1 組織・職員・施設

(1) 組織



(2) 職員一覧

所長	吉水 康夫					
総務課	課長	村賀 俊二	(齋宮歴史博物館と兼務)			
	主幹	山本 茂	(齋宮歴史博物館と兼務)			
	主事	久田 裕子				
	主事	松本 桂	(齋宮歴史博物館と兼務)			
	主事	山本久美子	(齋宮歴史博物館と兼務)			
情報普及課	課長	竹内 英昭	主査	東 敬義	技師	角正 淳子
支援研究課	課長	河北 秀実	主査	中川 明	主査	大川 操
調査研究Ⅰ課	課長	田阪 仁	主幹	木本 勝己	主幹	田中 久生
	主査	竹田 憲治	主査	小濱 学	主査	西村 美幸
	主査	岡田 実	技師	萩原 義彦	技師	伊藤 文彦
	臨時技術補助員	川崎 志乃	臨時技術補助員	酒井巳紀子		
調査研究Ⅱ課	課長	田村 陽一				
宮川河川・ 松坂多気バイパス担当	主査	山口 田美	主査	松葉 和也	主査	小山 憲一
	主事	柴山 圭子	主事	西口 剛司	技師	石井 智大
中勢道路担当 (松阪市駐在)	主幹	上村 安生	主査	藺部 英幸	主査	船越 重伸
	主事	浅尾 太	主事	前野 謙一	技師	原田恵理子
	技師	水橋 公恵	技師	野蔭美沙子	臨時技術補助員	才木 薫
国道1号関BP担当 (亀山市駐在)	主幹	長谷川哲也	主事	勝山 孝文	技師	水谷 豊

(3) 施設概要

三重県埋蔵文化財センター

〒515-0325 三重県多気郡明和町竹川503
 TEL：0596-52-1732 FAX：0596-52-7035
 面積：敷地18,000㎡ 建物4,573㎡ 延床5,077㎡
 ※ 建物は、齋宮歴史博物館と共有

嬉野分室

〒515-2316 三重県松阪市嬉野川北町501
 TEL：0598-42-5886
 面積：敷地9,219㎡ (内4,800㎡) 建築926.25㎡ 延床926.25㎡
 構造：鉄骨平屋建

中勢道路整理所

〒515-2316 三重県松阪市嬉野川北町471
 TEL：0598-42-7960 FAX：0598-42-7961

関整理所

〒519-1107 三重県亀山市関町木崎862-1
 TEL：0595-97-8171 FAX：0598-97-8171

2 公開・普及活動

(1) 展覧会事業

(i) 企画展 第27回 三重県埋蔵文化財展（鈴鹿市考古博物館開館10周年特別展）

「弥生人のスローライフ～おコメ生活はじめました～」

主催：三重県埋蔵文化財センター・鈴鹿市考古博物館

会場：鈴鹿市考古博物館 特別展示室（三重県鈴鹿市国分町224）

期間：平成20年10月4日（土）～平成20年12月7日（日）（52日間）

入場者総数：1,419名（このほか、イベント参加者数384名）

展示資料：宮山遺跡出土石器、菟上遺跡出土石器・瑪瑙原石、納所遺跡出土土器・木製品・玉類、堀町遺跡・太田遺跡出土銅鐸型土製品（三重県埋蔵文化財センター）、上箕田遺跡出土炭化米・絵画土器、磯山遺跡出土銅鐸、一反通遺跡出土銅鐸・銅鐸形土製品（鈴鹿市考古博物館）、宇賀遺跡出土縄文土器（桑名市教育委員会）、四ツ野B遺跡出土銅鐸（津市埋蔵文化財センター）、片部遺跡出土鳥形木製品（松阪市教育委員会）、白浜遺跡出土銅鐸・骨角器・魚骨（海の博物館）、朝日遺跡出土漁猟具・巴形銅器・獣骨（愛知県教育委員会）、東奈良遺跡出土銅鐸鋳型（大阪府立弥生博物館）等、総数226点（模型等7点を含む）

イベント：講演会

平成20年10月12日（日） 午後2時～ 「弥生人の暮らしぶり」

関西外国語大学 教授 佐古和枝氏

特別講座

平成20年11月22日（土） 午後2時～ 「スローフードのみなもと～弥生人の食事を再現する～」

三重中京大学短期大学部 准教授 鈴木舞子氏

連続講座（全4回）

平成20年10月5日（日） 午後2時～ 「祈り」 神戸中学校遺跡の遺物を中心に

鈴鹿市考古博物館 伊藤洋氏

平成20年10月26日（日） 午後2時～ 「石器がある生活」

愛知県教育委員会 原田幹氏

平成20年11月9日（日） 午後2時～ 「上箕田遺跡発見物語」

昭和35年上箕田遺跡第一発見者 杉本主税氏

平成20年11月30日（日） 午後2時～ 「ここまでわかった三重の弥生時代」

三重県埋蔵文化財センター 穂積裕昌

概要：平成20年度の企画展は鈴鹿市考古博物館と協働で開催した。鈴鹿市考古博物館は、開館十周年となることから、同館の開館十周年記念特別展と位置づけられた。

展示内容は、弥生人の暮らしにスポットをあて、コメ作りによって生活がどう変化したか、弥生人の衣食住や精神世界がどのようなものであったのかを感じてもらえるような展示を行った。展示室入口には、弥生時代の装束や弓矢などの道具類を着想できるようなコーナーも設置し、来場者により弥生時代を身近に感じていただけるような工夫も行った。

また、講演会・特別講座では、弥生人の生活や食事について、広い視点から講演いただき、大変好評であった。連続講座では、三重県内や鈴鹿市の遺跡にスポットをあてた紹介も行き、多くの参加者に歴史への関心を高めてもらうことができた。

(ii) 県庁舎等での常設展示（通年）

三重県埋蔵文化財センターが収蔵する発掘調査等の出土品を、少しでも多くの県民のみなさまへ展示公開する機会を設けるため、平成10年度から県庁舎県民ホールで、平成13年度から松阪および伊賀庁舎のロビーで常設展示を行っている。平成20年度は、それぞれ2回の展示替えを行った。なお、後半の展示は、埋蔵文化財発掘技術者研修〔教員研修〕の一環として、研修員が三重県埋蔵文化財センター職員の協力の元に企画・展示作業を行った。

- 県庁県民ホール：8月19日～ 「弥生のアートギャラリー（埋蔵文化財展スピノフ展として、鳥居本遺跡・北切遺跡出土弥生土器により、土器を飾った文様の美しさを紹介）
12月18日～ 「赤い器、青い器」（北野遺跡出土土師器、明気窯跡群出土須恵器により、土師器・須恵器の製作方法を紹介）
- 松阪庁舎：7月7日～ 「天平の甕～屋根を飾った華たち～」(伊勢寺廃寺出土瓦により、瓦の文様から古代の美的感覚を紹介)
3月19日～ 「縄文の赤、中世の白」（天白遺跡・奥ホリ遺跡・丹生若宮遺跡出土資料により、水銀から採れる朱や白粉を使用したそれぞれの時代の美意識を紹介）
- 伊賀庁舎：7月31日～ 「伊賀国府跡」（伊賀国府跡出土資料により、古代伊賀の国府を紹介）
3月24日～ 「古墳調査の風景」（天童山古墳群・向山古墳出土資料により古墳調査を紹介）

（2）公開考古学講座

三重県埋蔵文化財センターでは、これまで多くの調査を実施してきたが、県民により深く三重の歴史に触れる機会を提供して文化力の向上に寄与するため、これら調査資料も活用しての公開考古学講座を企画、開催した。平成20年度は全12回（月1回）の開催とし、埋蔵文化財センター嬉野分室学習室を主な会場とし、三重県埋蔵文化財センターの職員をはじめ、県教育委員会・県立博物館・市教育委員会の職員が講師となって講座を担当した。

- 第1回 平成20年4月26日（土）13:30～15:00
前野謙一・水谷豊 「新しい文化財の仲間たちー県内の発掘調査からー」 参加者40名
- 第2回 平成20年5月24日（土）13:30～15:00
田村陽一 「土器片から時代を知るー縄文時代編ー」 参加者32名
- 第3回 平成20年6月28日（土）13:30～15:00
石井智大 「久居城下町で暮らすー発見された焼きものから見えてきた武士の暮らしー」 参加者40名
- 第4回 平成20年7月26日（土）13:30～15:00
田中久生「夏休み企画 土器の写真を撮ってみよう！」 参加者15名
- 第5回 平成20年8月23日13:30～15:00
松葉和也「夏休み企画 拓本にちゃれんじ！」 参加者30名
- 第6回 平成20年9月27日（土）10:00～16:00 三重県立博物館と共催
船越重伸・宇河雅之（三重県立博物館）
フィールドワーク「秘蔵の国・伊賀をめぐるー歴史と文化の薫りを訪ねてー」 参加者21名
- 第7回 平成20年10月25日（土）13:30～15:00
竹田憲治 「戦国争乱と三重の中世城館2ー天正伊賀の乱ー」 参加者34名
- 第8回 平成20年11月22日（土）13:30～15:00
大川操 「天花寺の古墳を掘る」 参加者35名
- 第9回 平成20年12月20日（土）13:30～15:00
西村美幸 「三重の塩づくり」 参加者26名
- 第10回 平成21年1月24日（土）13:30～15:00
木野本和之（松阪市文化財センター） 「松阪多気バイパスと埋蔵文化財」 参加者50名
- 第11回 平成21年2月21日（土）13:30～15:00
吉水康夫 「36年余 三重県の埋蔵文化財にかかわって」 参加者65名
- 第12回 平成21年3月20日（土）13:30～15:00
小濱 学 「伊勢の古代官衙について」 参加者30名

(3) 現地説明会

遺跡の発掘調査後、現地（もしくは終了後近接の会場）などにおいて、発掘調査の成果をいち早く公開し、地域の方々を含め、多くの方に遺跡理解を深めていただくために現地説明会を開催している。平成20年度は以下の8遺跡で実施し、644名の参加を得た。

事業名	開催日	遺跡名	調査回数	人数	内容
現地説明会	7月19日（土）	外佐田古墳		80名	古墳や石室、石室の中や周溝から見つかった土器の説明。
その他説明会	9月23日（火）	小谷A遺跡		40名	調査で確認された弥生時代終わり頃の方形周溝墓などについて、撮影した写真や出土資料の紹介を中心に説明。
現地説明会	10月19日（日）	小金塚3号墳		150名	天井石を取り除いた隙間から横穴式石室内部と出土資料の説明・見学。
現地説明会	10月26日（日）	小野城跡		70名	鎌倉時代～戦国時代を中心とした遺跡で、道路跡や多数の土坑などの遺構、出土した遺物の説明・見学。
現地説明会	11月15日（土）	谷野遺跡		78名	戦国時代の建物跡や出土遺物の説明。
その他説明会	9月26日（金）	国立療養所遺跡		60名	杉の子学園で、学校関係者対象に説明会。
現地説明会	1月24日（土）	浅子谷古墳群		136名	横穴式石室のある古墳3基の発掘調査の現地を公開し、石室や出土遺物を説明・見学。
その他説明会	3月3日（火）	伊坂遺跡		30名	窯跡の見学と説明。

(4) 出前講座・バックヤードツアー

三重県埋蔵文化財センターでは、県民や学校教育現場からの様々なニーズにこたえるため、出土した遺物を持参して行う「出前講座」やセンターでの業務を紹介する「バックヤードツアー」、遺跡の発掘そのものに触れていただく「遺跡見学」・「現地説明会」などを行っている。平成20年度は出前講座など15件・589名（引率者17名を除いた数字）、バックヤードツアー35件・2,016名（引率者123名を除いた数字）、遺跡見学3件・139名（引率者12名を除いた数字）の参加があった。

(i) 出前講座

事業名	開催日	参加団体名	学年	人数	引率者	内容
出前講座（歴史教室）	5月2日（金）	亀山市立神辺小学校		22名	1名	校区内の出土遺物を活用した弥生時代の学習。
出前講座（歴史教室）	5月13日（火）	明和町立明星小学校		46名	2名	校区内の出土遺物を中心に各時代の人々の生活について考える授業。
出前講座（歴史教室）	6月3日（火）	津市立上野小学校		54名	2名	津市河芸町周辺の遺跡の概要を、出土遺物を交えて説明し、学習で利用。
出前講座（歴史教室）	6月6日（金）	津市立川合小学校		61名	2名	地元を中心とした遺跡や実物の土器などで、時代背景や当時の生活などを学習。
出前講座（歴史教室）	6月12日（木）	松阪市立機殿小学校		9名	1名	埴輪を中心とした土器作りと地元の発掘調査で出土した遺物の展示。
出前講座（歴史教室）	6月19日（木）	津市立雲出小学校		55名	2名	雲出島貫遺跡を中心とした雲出周辺の歴史についての授業。
出前講座（歴史教室）	6月27日（金）	県立みえ夢学園高等学校		40名	1名	安濃津柳山遺跡の出土遺物や写真（調査風景など）による歴史授業と埋蔵文化財保護に関わる業務説明。
出前講座（歴史教室）	6月27日（金）	県立みえ夢学園高等学校		40名	1名	安濃津柳山遺跡の出土遺物や写真（調査風景など）による歴史授業と埋蔵文化財保護に関わる業務説明。
出前講座（歴史教室）	7月4日（金）	伊賀市立柘植小学校		29名	1名	5年生の職業体験学習の動機付けとして、埋蔵文化財センターの仕事内容や仕事の面白さ、苦労などの解説。

事業名	開催日	参加団体名	学年	人数	引率者	内容
出前講座（歴史教室）	7月16日（水）	津市立高茶屋小学校		122名	4名	高茶屋で出土した遺物を展示し、地域の歴史に関わる授業。
出前講座（歴史教室）	8月5日（火）	北勢きらら学園		16名		三重県の古墳について説明し、地元の歴史について理解を深める講座。
出前講座（歴史教室）	10月18日（土）	宮川流域ルネッサンス協議会「宮川流域案内人」研修会		15名		宮川流域の先史遺跡の解説を通して文化財や歴史についての理解を深める。
出前講座（歴史教室）	11月23日（日）	伊賀市柏尾地区自治会		20名		伊賀地域の歴史及び発掘調査について。
出前講座（歴史教室）	1月18日（日）	県立北星高等学校		30名		主に中世の遺構・遺物からわかる当時の生活・文化について。
出前講座（歴史教室）	2月20日（金）	県立津東高等学校		30名		周辺地域で行った遺跡の発掘調査概要について、出土遺物を交えて説明。

(ii) バックヤードツアー

開催日	参加団体名	学年	人数	引率者	内容
4月23日（水）	松阪市立山室山小学校	6年	93名	5名	博物館展示見学の後、発掘資料の整理作業や収蔵庫を体験見学し、テーマに応じた考古資料の学習を支援。
5月2日（金）	伊勢市立豊浜西小学校	6年	46名	3名	博物館展示見学の後、発掘資料の整理作業や収蔵庫を体験見学し、テーマに応じた考古資料の学習を支援。
5月8日（木）	伊勢市立明倫小学校	6年	64名	3名	博物館展示見学の後、発掘資料の整理作業や収蔵庫を体験見学し、テーマに応じた考古資料の学習を支援。
5月8日（木）	津市立西が丘小学校	6年	153名	5名	博物館展示見学の後、発掘資料の整理作業や収蔵庫を体験見学し、テーマに応じた考古資料の学習を支援。
5月9日（金）	松阪市立東部中学校	1年	125名	8名	博物館展示見学の後、発掘資料の整理作業や収蔵庫を体験見学し、テーマに応じた考古資料の学習を支援。
5月9日（金）	度会町立度会小学校	6年	99名	6名	博物館展示見学の後、発掘資料の整理作業や収蔵庫を体験見学し、テーマに応じた考古資料の学習を支援。
5月15日（木）	伊勢市立北浜中学校	1年	62名	5名	博物館展示見学の後、発掘資料の整理作業や収蔵庫を体験見学し、テーマに応じた考古資料の学習を支援。
5月16日（金）	伊勢市立二見小学校	6年	78名	5名	博物館展示見学の後、発掘資料の整理作業や収蔵庫を体験見学し、テーマに応じた考古資料の学習を支援。
5月20日（火）	伊勢市立城田小学校	6年	70名	4名	博物館展示見学の後、発掘資料の整理作業や収蔵庫を体験見学し、テーマに応じた考古資料の学習を支援。
5月23日（金）	伊勢市立四郷小学校	6年	36名	3名	博物館展示見学の後、発掘資料の整理作業や収蔵庫を体験見学し、テーマに応じた考古資料の学習を支援。
5月28日（水）	津市立豊津小学校	5・6年	78名	4名	博物館展示見学の後、発掘資料の整理作業や収蔵庫を体験見学し、テーマに応じた考古資料の学習を支援。
5月30日（金）	明和町立下御糸小学校	6年	21名	1名	博物館展示見学の後、発掘資料の整理作業や収蔵庫を体験見学し、テーマに応じた考古資料の学習を支援。
6月6日（金）	明和町立上御糸小学校	6年	50名	3名	博物館展示見学の後、発掘資料の整理作業や収蔵庫を体験見学し、テーマに応じた考古資料の学習を支援。
6月12日（木）	松阪市立松江小学校	6年	63名	3名	博物館展示見学の後、発掘資料の整理作業や収蔵庫を体験見学し、テーマに応じた考古資料の学習を支援。
9月25日（木）	伊勢市立大湊小学校	6年	28名	2名	博物館展示見学の後、発掘資料の整理作業や収蔵庫を体験見学し、テーマに応じた考古資料の学習を支援。
10月1日（水）	明和町立明星小学校		45名	2名	博物館展示見学の後、発掘資料の整理作業や収蔵庫を体験見学し、テーマに応じた考古資料の学習を支援。

開催日	参加団体名	学年	人数	引率者	内容
10月2日(木)	鳥羽市立加茂小学校	6年	42名	4名	博物館展示見学の後、発掘資料の整理作業や収蔵庫を体験見学し、テーマに応じた考古資料の学習を支援。
10月2日(木)	鳥羽市立安楽島小学校	6年	66名	3名	博物館展示見学の後、発掘資料の整理作業や収蔵庫を体験見学し、テーマに応じた考古資料の学習を支援。
10月3日(金)	伊勢市立早修小学校	6年	35名	2名	博物館展示見学の後、発掘資料の整理作業や収蔵庫を体験見学し、テーマに応じた考古資料の学習を支援。
10月9日(木)	志摩市立立神小学校	5・6年	29名	3名	博物館展示見学の後、発掘資料の整理作業や収蔵庫を体験見学し、テーマに応じた考古資料の学習を支援。
10月10日(金)	津市立戸木小学校	6年	27名	2名	博物館展示見学の後、発掘資料の整理作業や収蔵庫を体験見学し、テーマに応じた考古資料の学習を支援。
10月10日(金)	県立松阪高校		7名		博物館展示見学の後、発掘資料の整理作業や収蔵庫を体験見学し、テーマに応じた考古資料の学習を支援。
10月17日(金)	伊勢市立佐八小学校	6年	25名	2名	博物館展示見学の後、発掘資料の整理作業や収蔵庫を体験見学し、テーマに応じた考古資料の学習を支援。
10月21日(火)	津市立新町小学校	6年	74名	5名	博物館展示見学の後、発掘資料の整理作業や収蔵庫を体験見学し、テーマに応じた考古資料の学習を支援。
10月28日(火)	伊勢市立御薊小学校	6年	105名	6名	博物館展示見学の後、発掘資料の整理作業や収蔵庫を体験見学し、テーマに応じた考古資料の学習を支援。
10月28日(火)	伊勢市立神社小学校	6年	62名	3名	博物館展示見学の後、発掘資料の整理作業や収蔵庫を体験見学し、テーマに応じた考古資料の学習を支援。
10月30日(木)	堺市立熊野小学校	6年	47名	7名	博物館展示見学の後、発掘資料の整理作業や収蔵庫を体験見学し、テーマに応じた考古資料の学習を支援。
10月31日(金)	伊勢市立浜郷小学校	6年	63名	3名	博物館展示見学の後、発掘資料の整理作業や収蔵庫を体験見学し、テーマに応じた考古資料の学習を支援。
11月6日(木)	皇學館高校	1年	120名		博物館展示見学の後、発掘資料の整理作業や収蔵庫を体験見学し、テーマに応じた考古資料の学習を支援。
11月6日(木)	いなべ市立西藤原小学校	6年	9名	2名	博物館展示見学の後、発掘資料の整理作業や収蔵庫を体験見学し、テーマに応じた考古資料の学習を支援。
11月7日(金)	近鉄ツアー		8名		博物館展示見学の後、発掘資料の整理作業や収蔵庫を体験見学し、テーマに応じた考古資料の学習を支援。
12月2日(火)	関西大学		9名		博物館展示見学の後、発掘資料の整理作業や収蔵庫を体験見学し、テーマに応じた考古資料の学習を支援。
12月11日(木)	皇學館高校	1年	157名	5名	博物館展示見学の後、発掘資料の整理作業や収蔵庫を体験見学し、テーマに応じた考古資料の学習を支援。
12月16日(火)	津市立太郎生小学校	6年	7名	2名	博物館展示見学の後、発掘資料の整理作業や収蔵庫を体験見学し、テーマに応じた考古資料の学習を支援。
2月20日(金)	県立緑が丘特別支援学校		13名	12名	博物館展示見学の後、発掘資料の整理作業や収蔵庫を体験見学し、テーマに応じた考古資料の学習を支援。

(iii) 遺跡見学・体験発掘など

開催日	参加団体名	学年	人数	引率者	内容
11月26日(水)	津市立草生小学校	6年	14名	2名	地域の歴史学習のため、石塚遺跡・高樋遺跡発掘調査現場を見学。
2月3日(火)	伊賀市立三田小学校		15名	4名	校区内の古墳や出土品により、歴史に対する理解と郷土への愛着を育む。
3月3日(火)	四日市市立八郷小学校	6年	110名	6名	伊坂遺跡の窯跡の見学。

(5) 資料閲覧・掲載・貸出実績

(i) 資料の閲覧

研究もしくは展示借用に際しての事前調査など、資料の実見・物品利用に関して個人・団体を問わず応じている。平成20年度の実績は遺物44件、5,993点、133箱、図書・GISほか23件である。

<遺物の閲覧>

遺跡名	資料名	点数	箱数	申請者	目的	期日
下之庄東方遺跡・午前坊遺跡	弥生土器・石器	21点	3箱	松阪市教育委員会	資料調査	H20.4.2
志知南浦遺跡	縄文土器	36点		個人	個人研究	H20.4.21
大原堀遺跡・天白遺跡	縄文土器・石器	105点		個人	個人研究	H20.4.23
堀町遺跡・伊賀国府跡・六大A遺跡・小谷赤坂遺跡・鴻ノ木遺跡・里前遺跡・納所遺跡など	土器	38点		鈴鹿市考古博物館	資料調査	H20.4.25
大原堀遺跡・天白遺跡・前田町屋遺跡・庄屋田遺跡・新田遺跡	縄文土器・石器	72点		個人	個人研究	H20.5.8
六大B遺跡・小津遺跡・安濃津柳山遺跡・中の坊遺跡・寄谷遺跡	土器・金属製品・石製品	187点		斎宮歴史博物館	資料調査	H20.6.3
経塚中世墓群	土器・石製品	14点	58箱	個人	資料調査	H20.6.12
石薬師東遺跡	陶器	9点		斎宮歴史博物館	資料調査	H20.6.18
若宮遺跡	土器・石製品	9点		個人	個人研究	H20.7.1
森脇遺跡	土器	532点		個人	個人研究	H20.7.3 ~ H20.7.4
伊賀国府跡4次	土器	43点		個人	個人研究	H20.7.23
天白遺跡	土器	2点	7箱	個人	個人研究	H20.8.7
伊賀国府跡4次・6次・北門遺跡・森脇遺跡	土器	346点		個人	個人研究	H20.8.11 ~ H20.8.12
杉垣内遺跡・前田町屋遺跡・鴻ノ木遺跡	土器・木製品	77点		松阪市教育委員会	資料調査	H20.8.13
天白遺跡	石器	19点		個人	個人研究	H20.8.18
六大A遺跡・納所遺跡	木製品	9点		個人	個人研究	H20.8.22
六大A遺跡・高瀬遺跡・木造赤坂遺跡	土器	1点	13箱	個人	個人研究	H20.8.25 ~ H20.8.26
中ノ庄遺跡・納所遺跡	土器	26点		個人	個人研究	H20.8.29
伊賀国府跡6次・森脇遺跡・高茶屋大垣内遺跡・高ノ御前遺跡・	土器	321点		個人	個人研究	H20.9.5
高茶屋大垣内遺跡	土器	184点		個人	個人研究	H20.9.18
井田川茶臼山古墳・上椎ノ木古墳・木ノ下古墳・阿形遺跡・鴻ノ木遺跡	鏡・土器	7点		奈良女子大学	資料調査	H20.9.25
西出遺跡	土器	985点		個人	個人研究	H20.10.8 ~ H20.10.10
鴻ノ木遺跡・大鼻遺跡・坂倉遺跡・高皿遺跡	土器	906点		個人	個人研究	H20.10.15 ~ H20.10.17
六大A遺跡・宮山遺跡	土器	29点		個人	個人研究	H20.10.17
高茶屋大垣内遺跡・六大A遺跡	土器	173点		個人	個人研究	H20.10.20 ~ H20.10.21
堀町遺跡・井田川茶臼山古墳・六大A遺跡・舞出北遺跡・里前遺跡	土器・金属製品	7点		大阪府立弥生文化博物館	資料調査	H20.10.21
中出向遺跡・井ノ広遺跡・東野B遺跡	土器	351点		個人	個人研究	H20.10.23 ~ H20.10.24
粥見井尻遺跡	土器・石器	58点		個人	個人研究	H20.11.6

遺跡名	資料名	点数	箱数	申請者	目的	期日
中出向遺跡・高ノ御前遺跡・河田宮ノ北遺跡・城之越遺跡	土器	252点		個人	個人研究	H20.11.11 ~ H20.11.12
天白遺跡	土器		21箱	個人	個人研究	H20.11.13
織糸遺跡・寺垣内遺跡・前田町屋遺跡2次	土器	26点		個人	個人研究	H20.12.12
織糸遺跡ほか	玉類	804点		個人	個人研究	H20.12.16
東庄内B遺跡・堂ノ後遺跡	土器	7点		個人	個人研究	H20.12.17
天白遺跡・大原堀遺跡	石器	51点	1箱	個人	個人研究	H21.1.5
亀谷郷C遺跡	土器		4箱	個人	資料調査	H21.2.13
西肥留遺跡・釜生田遺跡	土器・石器	61点		個人	個人研究	H21.2.24
雲出島貫遺跡	陶磁器・金属器	37点		厚真町教育委員会	資料調査	H21.2.26
粥見井尻遺跡	土偶・土器・石器	88点		国立歴史民俗博物館	資料調査	H21.2.27
雲出島貫遺跡	土器・金属器	53点		広島県立歴史博物館	資料調査	H21.3.4
中ノ庄遺跡	埴輪・土器	32点		個人	個人研究	H21.3.5
舞出北遺跡	土器	1点		県史編さんG	資料調査	H21.3.6
中ノ庄遺跡	土器		26箱	個人	個人研究	H21.3.17
粥見井尻遺跡	土偶	1点		個人	個人研究	H21.3.19
東山古墳	土器・金属製品	13点		大阪府立近つ飛鳥博物館	資料調査	H21.3.24

< 図書・GISほかの閲覧 >

種類	申請者	目的	期日
鳥羽市周辺遺跡GIS	新三重技術開発株式会社	公有水面埋立免許申請のため	H20.4.1
津市美杉町周辺遺跡地図・GIS	個人	個人研究	H20.4.11
津市美杉町周辺遺跡地図	個人	個人研究	H20.4.24
図書	個人	個人研究	H20.5.1
図書	個人	個人研究	H20.6.4
GIS			H20.6.5
図書	個人	個人研究	H20.6.17
図書	個人	個人研究	H20.7.9
遺跡写真	斎宮歴史博物館	資料調査	H20.7.17
図書	個人	個人研究	H20.8.8
図書	個人	類例調査	H20.7.30
図書	個人	個人研究	H20.8.21
包蔵地カード	個人	研究発表	H20.8.25
包蔵地カード・図書	個人	資料調査	H20.9.22
GIS	(財)三重県環境保全事業団	国指定紀伊長島鳥獣保護区更新にかかる資料収集	H20.9.26
地図	個人	個人研究	H20.10.6
GIS	エヌエス環境株式会社	調査	H20.10.8
図書	個人	個人研究	H20.10.17
図書	個人	個人研究	H20.10.21
図書	個人	個人研究	H20.11.7
図書	個人	個人研究	
図書	個人	個人研究	H20.12.4
GIS	(財)三重県環境保全事業団	環境アセスの資料調査	H20.3.23

(ii) 資料の掲載

研究発表などに際しての資料の写真などの掲載は、個人・団体を問わず応じている。平成20年度の実績は26件、55点である。

遺跡名	種別	点数	申請者	掲載誌
木造赤坂遺跡	遺物写真	2	個人	『季刊韓国の考古学』2008年夏号
六大A遺跡	遺物写真	1	(株)雄山閣	『季刊考古学』104号 特集 弥生・古墳時代の木製農具
小野城跡	遺構写真	1	伊勢中世史研究会	『中世史・考古学情報』第7号
村竹コノ遺跡	遺構写真	1	個人	MCTVテレビ歴史講座「時の旅人」公開収録時の配布資料
広山遺跡	遺構写真	2	株式会社ジャパン通信情報センター	『文化財発掘出土情報』2008年9月号
小野城跡	遺構写真	1	(株)新人物往来社	五味文彦・小野正敏編『中世都市研究14』
大川上遺跡	遺構写真	1	斎宮歴史博物館	平成20年特別展「神につかえ 仏にいのる」展示図録
石薬師東63号墳	遺物写真	1	(株)吉川弘文館	西本豊弘 編 『動物の考古学』(人と動物の日本史1)
六大A遺跡	遺物写真	1	鳥取県埋蔵文化財センター	青谷上寺地遺跡フォーラム資料集「弥生の至宝～花卉高杯とその背景」
大川上遺跡	遺物写真	2	斎宮歴史博物館	平成20年特別展「神につかえ 仏にいのる」展示図録及びポスター・チラシ類
安濃津柳山遺跡	遺構写真	1	品川区立品川歴史館	特別展「東京湾と品川ーよみがえる中世の港町ー」におけるパネル展示及び図録
筋違遺跡	遺構写真	5	考古学研究会	『考古学研究』第55巻第3号「日本の遺跡」
—	実体視鏡写真	1	三重歴史研究会	『Mie history』第19号
北野遺跡第2・3次	遺構写真	13	窯跡研究会	日本考古学協会2008年度愛知大会ポスターセッション『古代の土師器生産』
道瀬遺跡・小狐遺跡	遺構写真	2	栗東歴史民俗博物館	展覧会「湖国の塩 その歴史と民俗」における図録・展示パネル類
六大A遺跡・井田川茶臼山遺跡	遺物写真	5	大阪府立弥生文化博物館	冬季特別展「倭人がみた龍ー龍の絵とかたちー」における特別展図録・チラシ・HP類
粥見井尻遺跡	遺物写真	1	至文堂	日本の美術「縄文人の祈りー形と文様」
粥見井尻遺跡	遺物写真	1	NHK	NHKテレビ番組「プライムH よみがえる縄文のこころ」
伊賀国府跡	遺構・遺物写真	4	伊賀市教育委員会	行政資料作成
天白遺跡	遺構写真	1	神戸市埋蔵文化財センター	企画展「見て学ぶ考古学～教科書をより学びやすくするために～」展における展示パネル
天白遺跡	遺構・遺物写真	2	有限会社キックオフプラス	「日本の遺跡と遺産 第1巻 縄文・弥生の遺跡」(株式会社岩崎書店発行)
竹島氏館跡	遺構写真	1	伊賀市教育委員会	「竹島氏館跡」文化財看板
外佐田古墳	遺構・遺物写真	2	株式会社ジャパン通信情報センター	『文化財発掘出土情報』2009年4月号
粥見井尻遺跡	遺物写真	1	セインズベリー研究所	大英博物館『Dogu: Ceramic Figures from Prehistoric Japan』展図録
天白遺跡	遺構写真	1	(株)雄山閣	『季刊考古学』107号 特集 縄文時代の祭り
下郡遺跡	遺構写真	1	(財)竹中大工道具館	常設展示 展示替えに伴う新パネル・図録

(iii) 資料の貸出

県内外を問わず、所蔵する資料・機材を有効活用していただけるよう貸出を行っている。平成20年度の実績は、13件、1,252点である。

遺跡名	資料名	点数	申請者	目的	期間（始）	期間（終）
高皿遺跡・粥見井尻遺跡・大鼻遺跡・山添遺跡・新徳寺遺跡・藪ノ下遺跡・堀町遺跡・納所遺跡・天童山古墳群・井田川茶臼山古墳・門脇北古墳・宮山遺跡・高茶屋大垣内遺跡・橋垣内遺跡・中ノ庄遺跡・石薬師東古墳群・中出向遺跡・志知南浦遺跡・上椎ノ木古墳・寺垣内遺跡・岩出遺跡群・牧瓦窯・里前遺跡・天白遺跡・雲出島貫遺跡	土器・石器・金属器・土製品・石製品	235点	斎宮歴史博物館	企画展「モノ・語る・みえ」Part1に展示のため	H20.4.3	H20.5.6
中之庄遺跡・下之庄東方遺跡・午前坊遺跡	土器・石器・写真パネル	84点	松阪市文化財センター	企画展「松阪市内の弥生時代 米、come、こめ」に展示のため	H20.4.15	H20.6.20
七和2号窯址	図面及び写真類一括		桑名市教育委員会	文化財保護意識の普及・啓発及び『桑名市遺跡分布地図』作成のため	H20.6.2	H21.3.19
中之庄1号墳・石薬師東28号墳・石薬師東35号墳・石薬師東63号墳	埴輪	11点	松阪市文化財センター	特別展「人物埴輪の世紀～常光坊谷4号墳と埴輪たち」に展示のため	H20.7.1	H20.9.10
堀町遺跡・六大A遺跡・小谷赤坂遺跡・伊賀国府跡・菟上遺跡・舞出北遺跡・筋違遺跡・納所遺跡・里前遺跡	土器・埴輪	41点	鈴鹿市考古博物館	企画展「この絵 なんの絵 器になる絵」に展示するため	H20.7.7	H20.9.19
六大B遺跡・小津遺跡・安濃津柳山遺跡・中の坊遺跡・寄谷遺跡・石薬師東遺跡	土器・木製品・金属製品・石製品	196点	斎宮歴史博物館	企画展「モノ・語る・みえ」Part2に展示のため	H20.7.8	H20.8.31
粥見井尻遺跡	土偶	1点	津南町教育委員会	特別展「縄文文化の胎動」に展示のため	H20.8.20	H20.11.30
図書		4点	県史編さんグループ	『三重県史』資料編「中世3」編纂のため	H20.8.27	H20.9.10
大石遺跡・東庄内A遺跡・東庄内B遺跡・藪ノ下遺跡	土器	416点	関西縄文研究会	研究会での展示のため	H20.8.28	H20.9.1
大川上遺跡	土器・写真	8点	斎宮歴史博物館	特別展「神につかえ仏にいのる」への展示	H20.9.16	H20.11.21
杉垣内遺跡・前田町屋遺跡・鴻ノ木遺跡	木製品・土器	80点	松阪市文化財センター	松阪市文化財センター特別展「祈り・呪・まじない～古代・中世の祈りの情景」のため	H20.10.8	H20.12.12
六大A遺跡・舞出北遺跡・鴻ノ木遺跡・井田川茶臼山古墳	土器・金属製品	9点	大阪府立弥生文化博物館		H21.1.5	H21.3.30
東庄内A遺跡（第1・2次）・伊勢寺遺跡・高瀬B遺跡・井尻遺跡・新徳寺遺跡・覚正垣内遺跡・藪ノ下遺跡・おばたけ遺跡・斎宮池遺跡	土器	178点	関西縄文文化研究会	研究会において公開するため	H21.1.16	H21.1.19

(iv) 長期貸出

県内の他施設で、所蔵資料・物品を有効活用していただけるよう、1年を通じて貸出を行っている。平成20年度の実績は15件、392点、211箱である。

機関名	展示等施設名	資料名・点数	点数	箱
桑名市教育委員会	桑名市埋蔵文化財整理所	山王遺跡出土資料		66
		七和2号窯址出土資料		96
朝日町歴史博物館	朝日町歴史博物館	丹生川上城跡出土白磁小壺	23	
四日市市立博物館	四日市市立博物館	落川原遺跡出土石帯	1	
亀山市歴史博物館	亀山市歴史博物館	城山古墳出土資料		49
		大鼻遺跡出土資料	4	
		正知浦遺跡出土資料	6	
鈴鹿市文化振興部	鈴鹿市考古博物館	東庄内A遺跡出土縄文土器ほか	29	
		大木ノ輪遺跡出土弥生土器ほか	3	
		川原井瓦窯跡出土瓦	4	
		川原井遺跡出土灰釉陶器	1	
		神大寺遺跡出土土師器	4	
鈴鹿市文化振興部	鈴鹿市稲生民俗資料館	南谷遺跡出土鉄鏃	2	
鈴鹿市文化振興部	鈴鹿市稲生民俗資料館	起A遺跡出土弥生土器ほか	2	
		津市美杉ふるさと資料館	多気遺跡群出土瓦ほか	20
		津市埋蔵文化財センター	遺構写真パネル	62
津市教育委員会	津市役所 アスト津アストプラザ 津市美杉ふるさと資料館	展示ケース	4	
		地方共済組合 榊原保養所 神湯館	埋納銭ほか	157
松阪市文化財センター	松阪市文化財センター	鴻ノ木遺跡出土縄文土器	1	
明和町教育委員会	明和町役場教育課	寺垣内遺跡出土弥生土器	5	
斎宮歴史博物館	斎宮歴史博物館	北野遺跡出土土師器	4	
多気町教育委員会	勢和郷土資料館	井尻遺跡出土縄文土器ほか	14	
		若宮遺跡出土土器ほか	13	
伊賀市教育委員会	城之越学習館	城之越遺跡出土韓式系土器ほか	15	
伊賀市教育委員会	青山郷土資料室 (旧 青山町立高尾小学校)	展示ケース	14	
三重県政策部東紀州対策局	熊野古道センター	道瀬遺跡出土土師器ほか	4	

(6) ホームページの開設

当センターの事業内容や、発掘調査・現地説明会、収蔵品の情報等を、インターネットを介して多くの人に公開し、埋蔵文化財に対する理解と文化財保護意識を高めることを目的として、平成13年4月1日にホームページを開設し、運用している。

平成19年度以降は、すべての報告書と年報等のインターネット公開も行っている。平成20年度のアクセス数は19,717件である。

(7) 刊行物

平成20年度は、発掘調査報告書・発掘調査概報を合わせて20件、研究紀要5件、年報1件、手引き1件、調査ニュース4件、センター通信2件の合計33件の印刷物を刊行した。これらの刊行物は全国の埋蔵文化財センター並びに図書館等へ送付している。一般への頒布は行っていないが、一部の刊行物についてはオンデマンド印刷を利用して手に入れられるようになっている。また、前述の通りPDFの公開を行っている。

番号	書名	所収遺跡名	頁数	CD容量	刊行年月
299	上箕田遺跡（第7次）発掘調査報告	上箕田遺跡	58	258MB	H20. 9
300	久居城下町遺跡・東鷹跡古墳	久居城下町遺跡・東鷹跡古墳	98	34.5MB	H20. 10
301	東庄内A遺跡（第2次）発掘調査報告	東庄内A遺跡	72	23.6MB	H21. 1
302	奥城寺遺跡発掘調査報告	奥城寺遺跡	42	48.5MB	H21. 2
303	下茅原遺跡（第1次・第2次）、東沖遺跡発掘調査報告	下茅原遺跡・東沖遺跡	244	528MB	H21. 3
304	大見遺跡発掘調査報告	大見遺跡	36	104MB	H21. 1
305	九條遺跡発掘調査報告	九條遺跡	26	34.6MB	H21. 1
306	獅子焼遺跡発掘調査報告	獅子焼遺跡	30	42.2MB	H21. 2
307	旅籠江戸屋跡・近世熊野街道跡発掘調査報告	旅籠江戸屋跡・近世熊野街道跡	26	119MB	H21. 3
308	西野田遺跡発掘調査報告（第1・2・3次調査）	西野田遺跡	272	105MB	H21. 3
309	流谷遺跡発掘調査報告	流谷遺跡	34	51.4MB	H21. 3
115-26	中林・中道遺跡発掘調査報告	中林・中道遺跡	299	426MB	H21. 3
115-27	里前遺跡（第5次）発掘調査報告	里前遺跡	48	36.4MB	H21. 1
115-28	向山遺跡（第4次）発掘調査報告	向山遺跡	299	106MB	H21. 2
123-9	村竹コノ遺跡発掘調査報告（本文編）	村竹・コノ遺跡	338	200MB	H21. 3
123-9	村竹コノ遺跡発掘調査報告（遺構一覧・遺物観察表・写真図版編）	村竹・コノ遺跡	192	88MB	H21. 3
186-7	広山A遺跡・広山B遺跡発掘調査報告	広山A遺跡・広山B遺跡	75	170MB	H21. 3
208-6	丁長遺跡（第1次）・大谷遺跡（第1・2次）発掘調査報告	丁長遺跡・大谷遺跡	124	220MB	H21. 3
20	一般国道23号中勢道路埋蔵文化財発掘調査概報	木造赤坂遺跡・池新田遺跡・向山遺跡	44	26.1MB	H20. 7
1	一般国道1号関バイパス埋蔵文化財調査概報	小野城跡	23	248MB	H20. 11
	研究紀要第18-1号		50	23.2MB	H21. 3
	研究紀要第18-2号 横尾墳墓群（中・近世墓）発掘調査報告	横尾墳墓群（中・近世墓）	246	68MB	H21. 3
	研究紀要第18-3号 橋垣内遺跡（県道A～C地区）発掘調査報告	橋垣内遺跡	62	33.1MB	H21. 3
	研究紀要第18-4号 上箕田遺跡（第3次）・上箕田城跡、上原遺跡、尾野山城跡、打越城発掘調査報告	上箕田遺跡・上箕田城跡、上原遺跡、尾野山城跡、打越城	38	18.2MB	H21. 3
	研究紀要第18-5号 窪田大垣内遺跡（第1次）発掘調査報告	窪田大垣内遺跡	62	31.8MB	H21. 3
	平成19年度三重県埋蔵文化財年報		70	108MB	H21. 2
	埋蔵文化財保護の手引き		314	40.1MB	H20. 4
50	中勢道路調査ニュース		12	22.6MB	H20. 5
51	中勢道路調査ニュース		8	10.83MB	H20. 12
2	国道1号関バイパス発掘調査ニュース		8	7.44MB	H21. 3
6	宮川用水第二期地区埋蔵文化財発掘調査だより		16	11.82MB	H20. 6
43	センター通信 みえ		2	1.37MB	H20. 9
44	センター通信 みえ		2	3.18MB	H21. 3

(8) その他、普及公開事業

埋蔵文化財へ親しみを持ってもらうため、県や市町等の開催する各種のイベントに参加し、特に子どもたちには楽しみながら体験を行ってもらう取り組みを行っている。平成20年度は、次の3件のイベントに参加した。

名称	主催者	期日	場所	出展内容	参加者
農大祭&西山農業祭り	農業研究所	H20.5.25 (日)	松阪市嬉野川北町 農業研究所、農業大学校	土器・石器の展示、粘土に模様をつける体験、石器を探し出す体験の実施。	200名
ドングリ祭り	松阪市	H20.11.2 (日)	松阪市嬉野権現前町 ふるさと会館	天白遺跡の遺物展示と、ドングリによる独楽やヤジロベエづくり。	237名
Mie 子どもエコフェア	三重県環境学習センター	H20.7.20 (日)	四日市市桜町 鈴鹿山麓リサーチパーク	小学生を対象とした、舞錐、火切り臼による火おこしの体験の実施。	600名

3 資料の保管

(1) 資料の保管状況

正式報告済みの出土遺物は、A遺物、B遺物ともに「遺跡ごと」・「遺構ごと」に整理し、収納箱に通し番号を付して、保管場所を決定・収納した後、遺物管理台帳に登録、入力して管理している。正報告された遺物は、報告書番号で検索、直ちに保管場所が判明する。その他、実測図面や写真などの記録保存資料も、遺跡ごとに整理番号を付して収蔵・管理している。なお、寄贈を受けた各地の報告書もデータベースの登録後、閲覧可能な形で収蔵・管理している。(箱数は、コンテナバット(60cm×40cm×16cm)に収納した場合の数量を示している。整理作業を終えて正式収蔵すると平均して45%ほどの箱数が削減される)

施設名	A遺物	B遺物	整理途中
埋蔵文化財センター	収蔵庫 1	767	
	収蔵庫 2	3,275	
	仮収蔵庫	3,428	
	その他		598
各地収蔵庫	高茶屋収蔵庫	8,577	
	嬉野分室	1,303	14,174
受託現場整理所			3,045
合計	8,773	22,751	3,643
出土遺物保管箱数(概数) 平成21年3月末現在			

事業部局名	箱数(箱)	重量(kg)	
県事業	県土整備部	74	121.5
	農水商工部	25	28.0
	その他	3	7.0
	関BP	71	95.0
国事業	近自新直轄	1	0.9
	農林水産省	10	7.9
	その他	0	0.0
高速道路	中日本高速道路	36	182.6
合計	220	442.9	
平成20年度出土遺物量(概数)			

(2) 科学的保存処理

科学的保存処理を専任する職員は配置していないが、保存科学室1(木製品専用)にPEG樹脂含浸装置2基、保存科学室2(金属製品専用)には減圧含浸装置1基が設置されている。また、中勢道路整理所にもPEG樹脂含浸装置1基が設置されている。現状では、奈良文化財研究所主催の保存科学研修やその他の関連研修を受けた職員が簡易な作業を行い、本格的な保存処理は国庫補助制度等を活用して専門処理機関に委託している。

事業部局	遺跡名	発掘年度	木製品(点)	鉄製品(点)
県事業	県土整備部	森庵遺跡・浅子谷古墳群	H18~H19	2
	農水商工部	師子焼遺跡	H19	1
		西野田遺跡(第3次)	H19	1
国事業	中勢BP	木造赤坂遺跡(第6~8次)	H17~H19	33
		新池田遺跡	H18~H19	5
		中林中道遺跡C地区	H15	13
	関BP	広山B遺跡	H19	2
国庫補助金制度利用	落合古墳群・近代古墳	国補	6	

4 埋蔵文化財技術者養成

(1) 埋蔵文化財発掘技術者研修（教職員研修）

昭和42年以降、県内の学校教員を対象として、埋蔵文化財の発掘調査等についての専門的知識と技術を習得し、教育現場へと還元する目的で研修事業を実施している。昭和54年度から平成19年度までに96名が研修を終了し、平成20年度は1名が受講した。教育現場との連携・成果還元という、埋蔵文化財が必要とされる面が、今後教員研修としても重要視されていくであろう。

(i) 研修要項

平成20年度 埋蔵文化財教職員研修実施要項

- 1 目的
三重県の公立学校教職員が、三重県埋蔵文化財センター等において埋蔵文化財に関する研修を受講することにより、学校教育における歴史教育や郷土学習の充実、並びに教職員の資質の向上をはかると共に、埋蔵文化財の保護活用体制の充実に資する。
- 2 主催
三重県教育委員会
- 3 担当
三重県埋蔵文化財センター
- 4 期間
平成20年4月1日～平成21年3月31日
- 5 場所
・三重県埋蔵文化財センター 多気郡明和町竹川503
・県内各発掘調査現場及び公開普及会場等
- 6 人員
原則 3名（県立学校教職員または小中学校教職員）
- 7 参加資格
県内の公立の小学校、中学校、高等学校、特別支援学校の教職員のうち、埋蔵文化財の発掘調査、保存、公開普及についての知識と技術の習得に努めようとする者で、健康で発掘調査に従事できる者
- 8 主な研修内容
 - (1) 発掘調査
 - ①講義
文化財の保護、文化財保護法、時代各論、遺物各論
 - ②実習
基礎実習（遺物実測実習、測量実習、写真撮影実習等）、分布調査実習、範囲確認調査実習、本発掘調査実習、遺物整理実習、報告書作成実習
 - (2) 公開普及
 - ①講義 埋蔵文化財普及公開
 - ②実習 資料展示実習、展覧会解説実習、現地説明会実習
 - (3) 学校教育
教材研究、指導案作成、研究授業（教科指導または出前講座）
- 9 講師
三重県埋蔵文化財センター職員ほか
- 10 その他
 - ① 研修者の出張旅費は、県の旅費規定にしたがって支給する
 - ② 研修期間中は、当該学校に対して常勤講師の補充がなされる予定である
 - ③ 研修を終了した者は、修了証書を交付する

(ii) 平成20年度研修員

酒徳 健 (県立伊勢工業高等学校)

(iii) 研修内容

月	日	(曜)	研 修 内 容		講義担当者	
4	1	(火)	発掘調査	講義	埋蔵文化財センター組織概説 施設見学	吉水 康夫 伊藤 文彦
	2	(水)	発掘調査	講義	埋蔵文化財概説と手続き等	河北 秀実
				実習	整理作業2 (遺物実測)	中川 明
	3	(木)	発掘調査	講義	資料などの保管と活用	角正 淳子
				実習	整理作業2 (拓本)	中川 明
	8	(火)	発掘調査	実習	整理作業1 (洗浄・注記・接合・復元)	田中 久生
	14	(月)	発掘調査	講義	発掘調査概説Ⅰ (写真と測量を除く) 三重の弥生時代	竹田 憲治 上村 安生
	15	(火)	学校教育	講義	学校教育との連携	西口 剛司
			発掘調査	講義	三重の古墳時代	西村 美幸
	16	(水)	発掘調査	実習	写真撮影と写真	田中 久生
	17	(木)	発掘調査	講義	三重の縄文時代 斎宮跡	小山 憲一 柴山 圭子
	21	(月)	発掘調査	講義	歴史地理学と考古学 遺構・遺物の保存	田村 陽一 大川 操
	22	(火)	発掘調査	講義	三重の奈良・平安時代 (斎宮を除く) 三重の中世	水橋 公恵 原田恵理子
	23	(水)	発掘調査	講義	包蔵地カードとGIS 文献史学と考古学	石井 智大 田阪 仁
24	(木)	発掘調査	講義	発掘調査概説Ⅱ (写真と測量を除く)	竹田 憲治	
			発掘調査	実習	遺物実測	
5	1	(木)	発掘調査	実習	測量 (レベル、角測、測距など)	竹内 英昭
					本発掘調査 (南張貝塚)	
			発掘調査	実習	遺物実測・遺物整理 分布調査 (伊賀市)	
6				実習	本発掘調査 (小金3号墳、高塚4・5・6号墳) 遺物実測	
	30	(月)	発掘調査	講義	縄文土器 古墳時代の土器	小山 憲一 西村 美幸
7				実習	本発掘調査 (外佐田古墳・小金3号墳、高塚4・5・6号墳) 遺物実測	
				講義	弥生土器 奈良・平安時代の土師器	上村 安生 水橋 公恵
	25	(金)	発掘調査			
8				実習	本発掘調査 (小金3号墳、高塚4・5・6号墳) 遺物実測	
	25	(月)	発掘調査	講義	古墳 古代の陶磁器	松葉 和也 伊藤 文彦
9				実習	本発掘調査 (小金3号墳、高塚4・5・6号墳) 遺物実測	
				講義	中世の土師器 生物遺体	原田恵理子 浅生 太
	25	(月)	学校教育	実習	研究授業用教材研究	
10			発掘調査	実習	本発掘調査 (小金3号墳、高塚4・5・6号墳)	
			学校教育	実習	研究授業用教材研究	
			公開普及	実習	現地説明会 (小金3号墳)	
11				実習	本発掘調査 (小金3号墳、高塚4・5・6号墳)	
	25	(火)	発掘調査	講義	金属製品 漆製品・繊維製品等	大川 操 角正 淳子
	19	(水)	学校教育	実習	研究授業 (伊勢工業高等学校)	
			公開普及	実習	庁舎展示準備	
12	25	(木)	発掘調査	講義	近世陶磁器 瓦	石井 智大 河北 秀実
			公開普及	実習	県庁展示 庁舎展示準備	
1			発掘調査	実習	遺物実測	
			公開普及	実習	庁舎展示準備	
2				実習	分布調査 (熊野市・紀宝町) 遺物実測	
	3	(火)	発掘調査	講義	中世の土師器 中世城跡	水谷 豊 竹田 憲治
			公開普及	実習	庁舎展示準備	
3			発掘調査	実習	遺物実測	
			公開普及	実習	庁舎展示	

(2) 埋蔵文化財発掘調査市町職員研修

市町教育委員会の職員を対象として埋蔵文化財発掘技術を習得し、文化財保護行政に資するための研修を実施している。平成20年度は、志摩市教育委員会の荻野珠奈が5月1日（木）～7月31日（木）に講座Ⅰ・Ⅲを、10月1日（水）～11月30日（日）に講座Ⅳを受講した。

(i) 研修要項

三重県埋蔵文化財発掘調査市町職員研修実施要項

- 1 目的
この研修は、各市町において文化財保護行政を担当する者が、埋蔵文化財の保護実務と調査に関する知識や技術を習得し、文化財保護体制を強化することを目的とする。
- 2 主催
三重県埋蔵文化財センター
- 3 対象者
研修の対象者（以下「研修員」という）は、原則として市町教育委員会の文化財保護行政の担当職員とする。
- 4 場所
三重県埋蔵文化財センター及び県内各地の埋蔵文化財発掘調査現場等
- 5 実施時期
実施時期（各講座の履修方法）は、研修員派遣機関と協議のうえ決定する（別表[受講例]参照）。
- 6 研修の内容
研修の内容は、別表「研修内容」のとおりとする。
- 7 研修員の決定
 - (1) 市町教育委員会教育長は、職員に研修を受けさせようとするときは、別紙様式の「研修希望調書」を三重県埋蔵文化財センター所長（以下「所長」という）に提出するものとする。
 - (2) 所長は、「研修希望調書」を受けた場合、その受け入れの可否を定め、研修を希望する市町教育長に通知するものとする。
- 8 修了者
所長は、研修員が全研修課程を修了し、発掘調査を担当する技術を習得したと認める時は、修了証書を交付する。
- 9 研修に要する費用
 - (1) 研修員の旅費は、研修員派遣機関において負担するものとする。
 - (2) 所長は、研修に必要な資料等の経費について、研修員派遣機関に実費負担を求めることができる。
- 10 その他
前各項に定めるもののほか、研修の実施について必要な事項は、所長が別に定める。

(附則)

この要項は、平成12年7月3日から実施する。

平成15年2月1日（改定）

平成18年8月1日（改定）

(別 表)

三重県埋蔵文化財発掘調査市町職員研修 研修内容

講 座 名	期 間	研 修 内 容
講 座 I	30日間程度	関連法令や調査手順等の実習 ・ 関連法令等の概要 ・ 分布調査 ・ 範囲確認調査 ※研修期間中に実施できなかった場合は、その後随時研修をおこなう。 ・ 遺跡台帳の整備等
講 座 II a	2 ヶ 月 間程度	本調査実習 ・ 基準測量や地区設定等 ・ 調査前や調査作業の撮影 ・ 土層の判断や遺構の検出 ・ 遺構の掘削 ・ 出土遺物の取り上げ方等 ・ 遺構の実測や撮影 ・ 遺物出土状況の実測や撮影等
講 座 II b	2 ヶ 月 間程度	基本的には講座 II a と同じ内容であるが、市町職員が主体的に発掘調査をおこなう。
講 座 III	2 ヶ 月 間程度	発掘調査資料の整理や保管の実習 ・ 遺構図面や写真等の整理 ・ 出土遺物の分類整理 ・ 遺物実測等
講 座 IV	2 ヶ 月 間程度	報告書作成作業の実習 ・ 遺物写真撮影 ・ 遺構や遺物の図版作成 ・ 原稿執筆 ・ レイアウト等

[注]

- ① 講座 I は、基本的に研修の当初に受講するものとするが、講座修了者と同等の知識と技術を有すると認める者については省略することができる。
- ② 各講座の取得方法及び実施時期および期間は、研修員派遣機関と協議のうえ決定する。

【参 考】

受講例

月	4	5	6	7	8	9	10	11	12	1	2	3	4	5	6	7	8	9	10	
例 1	I II a II b III IV																			
例 2	I			II a II b												III		IV		

(別紙様式)

〇〇〇第〇〇〇号
平成〇年〇月〇日

三重県埋蔵文化財センター所長 様

〇〇市町教育委員会教育長

印

研 修 希 望 調 書

三重県埋蔵文化財発掘調査市町職員研修を次のとおり希望します。

希 望 す る 講 座 名			
研 修 希 望 期 間		年 月 日 から 年 月 日まで	
研 修 希 望 職 員	ふ り が な 職 氏 名		性別 男・女
	生年月日 (年齢)	(歳)	
	現 職 年 数	年 (年 月以来)	
	最 終 学 歴	学校名 (学部 学科)	
	発掘調査経験 (参加遺跡)	(有 無)	
過去に県埋蔵文化財センターで 受けた市町職員研修	昭和 平成 有 無 年度 講座名		
そ の 他 希 望 事 項			

(3) 市町等支援

県内各市町教育委員会からの依頼・要請に応じ、当該市町教育委員会が直面する埋蔵文化財保護に関する各種の問題に関して、その調整会議等に参加したり、作業への支援・協力を実施している。平成20年度は9市町、12件に対応した。

市町名等	内容	期日	職員名
鈴鹿市	国史跡 伊勢国府発掘調査指導委員会	H20.11.17 (月)	河北 秀実
津市	多気北畠氏遺跡発掘調査・出土遺物保存処理、薬師谷古墳群ほか州土遺物保存処理に関する支援	随時	大川操ほか
	「多気北畠遺跡第30次発掘調査報告」にかかる原稿作成(鑄造関連特種遺物及び鍛冶関連資料)	随時	大川 操
	多気北畠氏遺跡発掘調査指導委員会	H20.8.28 (木) H20.12.24 (水)	河北 秀実
松阪市	国史跡 天白遺跡整備指導委員会	H20.7.14 (月)	田村 陽一
明和町	金剛坂遺跡出土金属器保存処理に関する支援	随時	大川 操
伊勢市	中ノ垣外遺跡発掘調査に関する支援	H20.6~7随時	
	石川遺跡の文化財保護に関する協議	H20.9.10 (水)	河北 秀実
度会町	森添遺跡の遺物整理に関する支援	随時	
伊賀市	史跡上野城跡保存整備指導委員会	H20.9.29 (月) H20.12.15 (月)	河北 秀実
紀北町	(仮) 網代城跡文化財保護についての協議	H20.8.6 (水)	河北 秀実
紀宝町	京城跡、羽山地遺跡の文化財保護に関する協議・工事立会支援	H21.2.27 (金) H21.3.10 (火)	河北 秀実

(4) 埋蔵文化財専門担当者会議

三重県埋蔵文化財専門担当者会議は、県及び市町の埋蔵文化財保護行政に携わる専門職員ならびに埋蔵文化財の発掘調査や考古学研究に関わる県内諸機関職員等を対象として、埋蔵文化財に関わる各種協議や研修等を行い、本県埋蔵文化財保護の推進と職員の資質向上を図ることを目的として例年開催している。また、埋蔵文化財を取り巻く社会情勢の変化にあわせて、埋蔵文化財保護に携わる県内の関連行政機関および大学等諸機関、関連するNPO団体、学校教育関係者等にも適宜参加を要請して広く情報交換を行い、埋蔵文化財の周知や公開・普及拡大にむけた方法等についても協議する場ともなっている。会議は三重県埋蔵文化財センターが主体となり、関係市町・関係機関の協力を得て開催した。

(i) 平成20年度第1回三重県埋蔵文化財専門担当者会議

開催日：平成20年5月16日(金) 10:30~16:15

場所：斎宮歴史博物館講堂

加盟機関：桑名市、いなべ市、四日市市、朝日町、鈴鹿市、亀山市、津市、松阪市、明和町、伊勢市、玉城町、鳥羽市、志摩市、伊賀市、名張市、三重大学、皇學館大学、斎宮歴史博物館、三重県社会教育・文化財保護室、三重県文化振興室県史編纂G、三重県立博物館、三重県埋蔵文化財センター

内容：①平成20年度事業予定紹介、現状と課題

②昨年度の発掘調査事例報告

「多気北畠氏遺跡第30次(上多気六田地区第4次)発掘調査の報告」 津市教育委員会 熊崎司

③近世遺跡の調査

課題提起 三重県埋蔵文化財センター 松葉和也

「鳥羽城相橋石垣調査と氏の文化財行政の現状」 鳥羽市教育委員会 豊田祥三

「史跡上野城跡保存整備に関わって」 伊賀市教育委員会 松田久司

「久居城下町遺跡の調査」 三重県埋蔵文化財センター 石井智大

「関宿について」 亀山市教育委員会 亀山隆

協議「近世遺跡を保護するために必要なこと」

- ・地域の特性に応じた保護対象の選別方法
- ・出土品の取り扱い
- ・調査における近世遺跡特有の困難

(ii) 第2回三重県埋蔵文化財専門担当者会議

開催日：平成20年11月7日（金）13:30～16:25

場所：斎宮歴史博物館講堂

加盟機関：桑名市、いなべ市、四日市市、朝日町、鈴鹿市、亀山市、津市、松阪市、明和町、伊勢市、玉城町、鳥羽市、志摩市、伊賀市、名張市、三重大学、皇學館大学、斎宮歴史博物館、三重県社会教育・文化財保護室、三重県文化振興室県史編纂G、三重県立博物館、三重県埋蔵文化財センター

内容：講演「デジタル文化財写真の現状と課題」

独立行政法人文化財研究所奈良文化財研究所平城宮発掘調査部 写真資料室 牛嶋茂氏事前のアンケートを元に、埋蔵文化財調査におけるデジタル写真の使用についての講義であった。デジタルの簡便性や安易さに簡単に流されてはいけないが、銀塩フィルムを取り巻く環境も悪化している中、情報収集をしっかりと行うこと、目的を持って撮影に臨むこと、この課題について文化財全体の中で継続して考えていく必要があることなどが確認された。

(5) 埋蔵文化財行政基礎講座

埋蔵文化財行政基礎講座は、平成12年度から実施している。平成20年度は、7月に下記のテーマで実施した。延べ7市町から8名の参加を得て、地域の状況に根ざした講義・質疑、活発な情報交換を行った。

開催日：平成20年7月30日（水）10:20～15:30

開催場所：三重県埋蔵文化財センター2階研修室ほか

- 講座Ⅰ 「埋蔵文化財保護の事前手続きと法手続」
(三重県教育委員会 社会教育・文化財保護室 穂積裕昌)
- 講座Ⅱ 「遺跡GISと埋蔵文化財包蔵地カード」
(三重県埋蔵文化財センター 東敬義)
- 講座Ⅲ 「埋蔵文化財公開活用の実例」(斎宮歴史博物館展示室)
(斎宮歴史博物館 榎村寛之)
- 講座Ⅳ 「重要遺跡の保存と発掘調査(斎宮跡第157次調査現場)」
(斎宮歴史博物館 新名強)
- 講座Ⅴ 「開発に伴う緊急発掘調査(金剛坂遺跡)」
(明和町斎宮跡課 中野敦夫)

5 各種会議・研修等への職員の参加

(1) 全国公立埋蔵文化財センター連絡協議会

同協議会が主催する各種会議・研修会に職員を派遣し、多機関との交流や技術研修を行っている。平成20年度の参加・出席実績は次のとおりである。

名称	内容	期日	場所	出席者
全国公立埋蔵文化財センター連絡協議会総会	平成19年度事業報告・収支決算 特別講演「北海道の埋蔵文化財の保護」	H20.5.29（木）～ H20.5.30（金）	札幌市中央区 ホテルラフィート札幌	吉水康夫
全国公立埋蔵文化財センター連絡協議会 東海・北陸ブロック会議	近世遺跡の発掘調査について、遺跡GIS等への発掘調査地点の落とし込みについて、史跡整備基本構想の策定事例について、史跡の維持管理及び活用に係る市民参加の事例について、発掘調査積算基準について、発掘調査報告書の取扱について、普及啓蒙講座について、保管遺物の地震対策について ほか	H20.11.13（木）～ H20.11.14（金）	福井県福井市 一乗ふるさと交流館	河北秀実
全国公立埋蔵文化財センター連絡協議会総会 第21回研修会	埋蔵文化財センターの機能と展望	H20.11.20（木）～ H20.11.21（金）	静岡県磐田市 磐田グランドホテル	中川明 西村美幸

(2) 研究会・研修会・講座など

埋蔵文化財がおかれている現状や課題についての検分を広め、発掘調査・報告書作成に際しての参考とするため、各種講座や研究会・研究会などに職員を派遣している。平成20年度は7件、延べ13名を派遣した。

名称	内容	主催者	期日	場所	出席者
「美し国おこし・三重」と「文化力」説明会	平成20年度から基本計画、実施計画の策定される「美し国おこし・三重」の説明	三重県政策部	H20.5.7 (水)	三重県津市 三重県庁舎	竹内英昭
三重県文化財保護連絡会議、三重県文化財保護指導委員会議	県内の市町職員及び文化財保護指導委員に対しての、平成20年度の取組等の説明	三重県教育委員会 社会教育・文化財保護室	H20.5.27 (火) H20.5.28 (水) H20.5.30 (金)	三重県尾鷲庁舎 三重県伊勢庁舎 三重県伊勢庁舎	河北秀実 竹内英昭 中川明 東敬義 大川操
平成20年度第1回埋蔵文化財担当職員等講習会	歴史まちづくり法と史跡の保存・活用、史跡の保存・活用と埋蔵文化財保護行政	文化庁 茨城県教育委員会	H20.9.3 (水)～ H20.9.5 (金)	茨城県水戸市 水戸市民会館	竹田憲治 松葉和也
平成20年度文化財行政講座	文化財類型ごとの保存・活用、文化財補助金事務、博物館等における収蔵品のデジタルアーカイブについて	文化庁	H20.11.12 (水)～ H20.11.14 (金)	東京都千代田区 旧文部省庁舎	石井智大
平成20年度東海・近畿地区著作権セミナー	著作権制度の概要の説明	三重県	H20.11.4 (火)	三重県津市 三重県庁	東敬義
平成20年度埋蔵文化財・史跡保護行政担当者会議	近世遺跡の取扱いについて、地域における歴史的風致の維持及び向上に関する法律（歴史まちづくり法）について	文化庁	H20.11.27 (木)～ H20.11.28 (金)	東京都港区 三田共用会議所	上村安生
平成20年度第1回埋蔵文化財担当職員等講習会	歴史まちづくり法と史跡の保存・活用、史跡の保存・活用と埋蔵文化財保護行政	文化庁 福岡県教育委員会	H21.2.4 (水)～ H21.2.6 (金)	福岡県太宰府市 九州国立博物館	長谷川哲也 水橋公恵

(3) 職員の派遣

職員の経験や知識を活かすため、職員を派遣している。平成20年度は12件、4名の依頼に応えた。

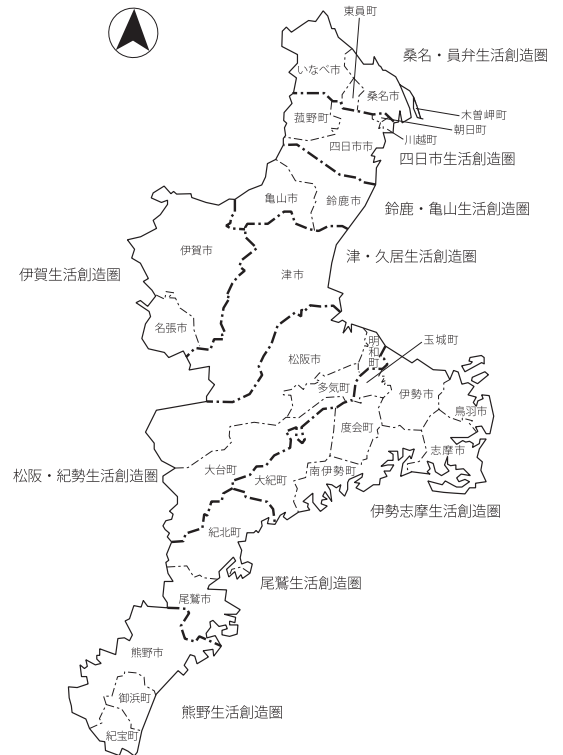
氏名	期日	内容
松葉和也	H20.4.24 (木)	松阪市文化財保護指導委員会議
田村陽一	H20.5.12 (月)	伊勢市史編集専門部会 (考古部会)
田村陽一	H20.6.10 (月)	伊勢市史編集専門部会 (考古部会)
田村陽一	H20.7.7 (月)	伊勢市史編集専門部会 (考古部会)
原田恵理子	H20.7.19 (土)	鈴鹿市考古博物館企画展関連講演会「絵画土器が語るもの」講師
田村陽一	H20.8.4 (月)	伊勢市史編集専門部会 (考古部会)
田村陽一	H20.9.8 (月)	伊勢市史編集専門部会 (考古部会)
田村陽一	H20.10.6 (月)	伊勢市史編集専門部会 (考古部会)
松葉和也	H20.10.11 (土)	松阪市 粥見の遺跡まつりでの遺跡説明等
田村陽一	H21.1.19 (月)	伊勢市史編集専門部会 (考古部会)
松葉和也	通年	松阪市文化財保護指導委員への就任
東敬義	通年	ため池希少生物等調査・専門的助言

Ⅲ 行政資料

1 県内遺跡数

それぞれの生活創造圏ビジョン推進条例に策定された9つの生活創造圏によって区分した。それぞれの生活創造圏は右のとおりである。

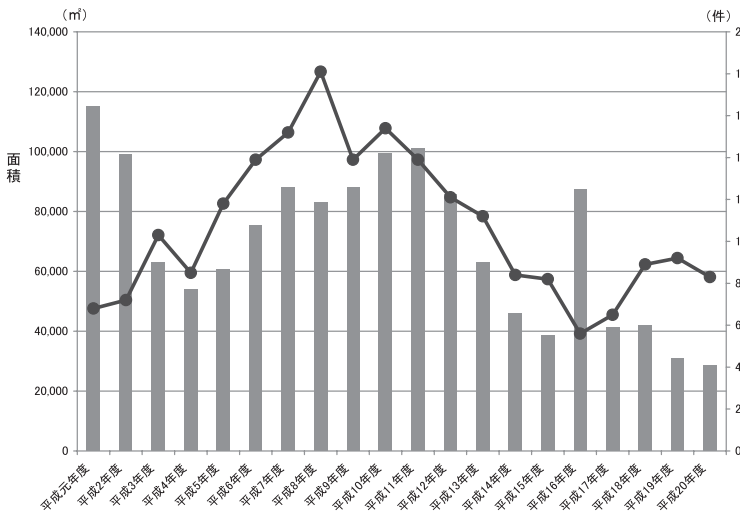
生活創造圏	散布地	貝塚	都城官衙跡	城館跡	社寺跡	生産遺跡	古墳・横穴	その他の墳墓	その他	合計
桑名・員弁	282	4	0	86	22	8	176	33	12	623
四日市	324	0	1	57	21	22	311	15	2	753
鈴鹿・亀山	642	0	2	62	19	42	964	9	24	1,764
津・久居	847	0	0	126	43	33	1,685	41	13	2,788
松阪・紀勢	1,106	0	1	96	58	46	1,563	5	5	2,880
伊勢志摩	846	31	1	102	17	28	752	35	102	1,914
尾鷲	46	0	0	19	1	4	4	0	1	75
熊野	137	0	0	66	1	0	0	1	4	209
伊賀	547	0	1	675	271	31	1,521	40	66	3,152
合計	4,777	35	6	1,289	453	214	6,976	179	229	14,158



2 県内発掘調査の経年変化

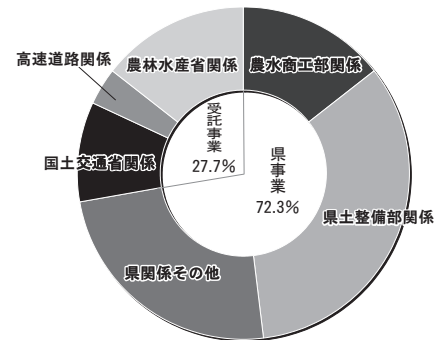
(1) 三重県埋蔵文化財センター担当の発掘調査

平成20年度に三重県埋蔵文化財センターが担当した調査は、総計83件、28,598.1㎡である。以下、これまでに三重県埋蔵文化財センターが担当した調査の総件数及び面積と、平成20年度の事業別件数、面積をグラフで示す。

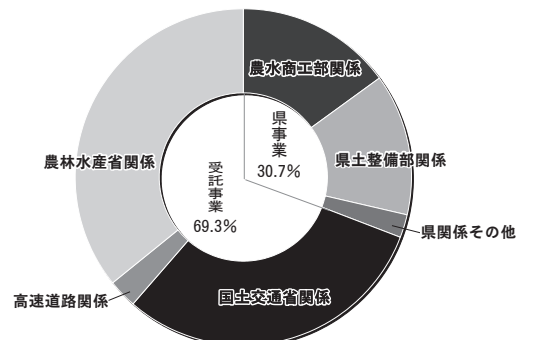


三重県埋蔵文化財センター発掘調査経年変化

平成20年度事業別 件数



平成20年度事業別 面積



(2) 平成20年度における市町の発掘調査（本発掘調査、範囲確認調査、工事立会の合計）

	土地改良		道路・河川等		ゴルフ場		団地・個人住宅		工場造成地		土取り等		その他		合計	
	件数	面積	件数	面積	件数	面積	件数	面積	件数	面積	件数	面積	件数	面積	件数	面積
木曾岬町	0件	0.0㎡	0件	0.0㎡	0件	0.0㎡	0件	0.0㎡	0件	0.0㎡	0件	0.0㎡	0件	0.0㎡	0件	0.0㎡
いなべ市	0件	0.0㎡	1件	38.0㎡	0件	0.0㎡	5件	1,813.3㎡	1件	45.0㎡	0件	0.0㎡	1件	3,443.0㎡	8件	5,339.3㎡
東員町	0件	0.0㎡	0件	0.0㎡	0件	0.0㎡	0件	0.0㎡	0件	0.0㎡	0件	0.0㎡	0件	0.0㎡	0件	0.0㎡
桑名市	0件	0.0㎡	2件	54.5㎡	0件	0.0㎡	31件	3,765.7㎡	0件	0.0㎡	0件	0.0㎡	7件	13,992.4㎡	40件	17,812.6㎡
川越町	0件	0.0㎡	0件	0.0㎡	0件	0.0㎡	0件	0.0㎡	0件	0.0㎡	0件	0.0㎡	0件	0.0㎡	0件	0.0㎡
朝日町	0件	0.0㎡	1件	373.6㎡	0件	0.0㎡	0件	0.0㎡	0件	0.0㎡	0件	0.0㎡	0件	0.0㎡	1件	373.6㎡
菰野町	0件	0.0㎡	0件	0.0㎡	0件	0.0㎡	1件	0.8㎡	0件	0.0㎡	0件	0.0㎡	0件	0.0㎡	1件	0.8㎡
四日市市	0件	0.0㎡	4件	282.0㎡	0件	0.0㎡	34件	7,470.6㎡	0件	0.0㎡	0件	0.0㎡	15件	9,540.3㎡	53件	17,292.9㎡
鈴鹿市	0件	0.0㎡	5件	824.5㎡	0件	0.0㎡	52件	3,227.8㎡	0件	0.0㎡	1件	54.0㎡	25件	10,503.6㎡	83件	14,609.9㎡
亀山市	0件	0.0㎡	0件	0.0㎡	0件	0.0㎡	0件	0.0㎡	0件	0.0㎡	0件	0.0㎡	4件	759.1㎡	4件	759.1㎡
津市	4件	160.6㎡	1件	32.4㎡	0件	0.0㎡	17件	505.2㎡	0件	0.0㎡	1件	9.0㎡	41件	4,602.7㎡	64件	5,309.9㎡
松阪市	1件	4.0㎡	0件	0.0㎡	0件	0.0㎡	43件	1,435.0㎡	5件	302.0㎡	3件	193.8㎡	20件	462.5㎡	72件	2,397.3㎡
明和町	0件	0.0㎡	0件	0.0㎡	0件	0.0㎡	1件	94.0㎡	0件	0.0㎡	0件	0.0㎡	2件	2,398.0㎡	3件	2,492.0㎡
多気町	0件	0.0㎡	0件	0.0㎡	0件	0.0㎡	0件	0.0㎡	0件	0.0㎡	1件	48.0㎡	0件	0.0㎡	1件	48.0㎡
玉城町	0件	0.0㎡	0件	0.0㎡	0件	0.0㎡	2件	82.5㎡	0件	0.0㎡	0件	0.0㎡	0件	0.0㎡	2件	82.5㎡
大台町	0件	0.0㎡	0件	0.0㎡	0件	0.0㎡	0件	0.0㎡	0件	0.0㎡	0件	0.0㎡	0件	0.0㎡	0件	0.0㎡
度会町	0件	0.0㎡	0件	0.0㎡	0件	0.0㎡	0件	0.0㎡	0件	0.0㎡	4件	488.0㎡	0件	0.0㎡	4件	488.0㎡
伊勢市	0件	0.0㎡	0件	0.0㎡	0件	0.0㎡	1件	153.0㎡	0件	0.0㎡	3件	15,671.0㎡	1件	8.0㎡	5件	15,832.0㎡
鳥羽市	0件	0.0㎡	0件	0.0㎡	0件	0.0㎡	0件	0.0㎡	0件	0.0㎡	0件	0.0㎡	1件	48.0㎡	1件	48.0㎡
志摩市	0件	0.0㎡	1件	300.0㎡	0件	0.0㎡	0件	0.0㎡	0件	0.0㎡	0件	0.0㎡	0件	0.0㎡	1件	300.0㎡
南伊勢町	0件	0.0㎡	0件	0.0㎡	0件	0.0㎡	0件	0.0㎡	0件	0.0㎡	0件	0.0㎡	0件	0.0㎡	0件	0.0㎡
大紀町	0件	0.0㎡	0件	0.0㎡	0件	0.0㎡	0件	0.0㎡	0件	0.0㎡	0件	0.0㎡	0件	0.0㎡	0件	0.0㎡
紀北町	0件	0.0㎡	0件	0.0㎡	0件	0.0㎡	0件	0.0㎡	0件	0.0㎡	0件	0.0㎡	0件	0.0㎡	0件	0.0㎡
尾鷲市	0件	0.0㎡	0件	0.0㎡	0件	0.0㎡	0件	0.0㎡	0件	0.0㎡	0件	0.0㎡	0件	0.0㎡	0件	0.0㎡
熊野市	0件	0.0㎡	0件	0.0㎡	0件	0.0㎡	0件	0.0㎡	0件	0.0㎡	0件	0.0㎡	0件	0.0㎡	0件	0.0㎡
御浜町	0件	0.0㎡	0件	0.0㎡	0件	0.0㎡	0件	0.0㎡	0件	0.0㎡	0件	0.0㎡	0件	0.0㎡	0件	0.0㎡
紀宝町	0件	0.0㎡	1件	8.6㎡	0件	0.0㎡	0件	0.0㎡	0件	0.0㎡	0件	0.0㎡	0件	0.0㎡	1件	8.6㎡
伊賀市	0件	0.0㎡	4件	880.0㎡	0件	0.0㎡	13件	202.2㎡	0件	0.0㎡	0件	0.0㎡	11件	396.7㎡	28件	1,478.9㎡
名張市	0件	0.0㎡	0件	0.0㎡	0件	0.0㎡	0件	0.0㎡	0件	0.0㎡	0件	0.0㎡	0件	0.0㎡	0件	0.0㎡
合計	5件	164.6㎡	20件	2,793.6㎡	0件	0.0㎡	200件	18,750.1㎡	6件	347.0㎡	13件	16,463.8㎡	128件	46,154.3㎡	372件	84,673.4㎡

平成20年度
三重県埋蔵文化財年報

2011（平成23）年3月
編集・発行 三重県埋蔵文化財センター
印刷 東海印刷株式会社



コボ-OK