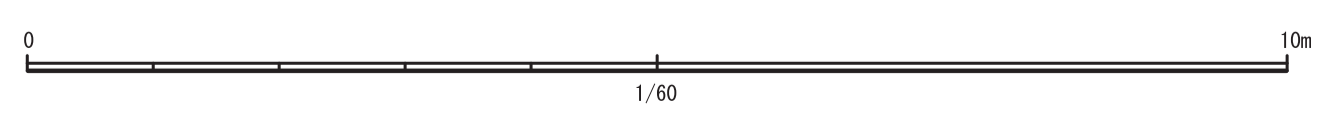
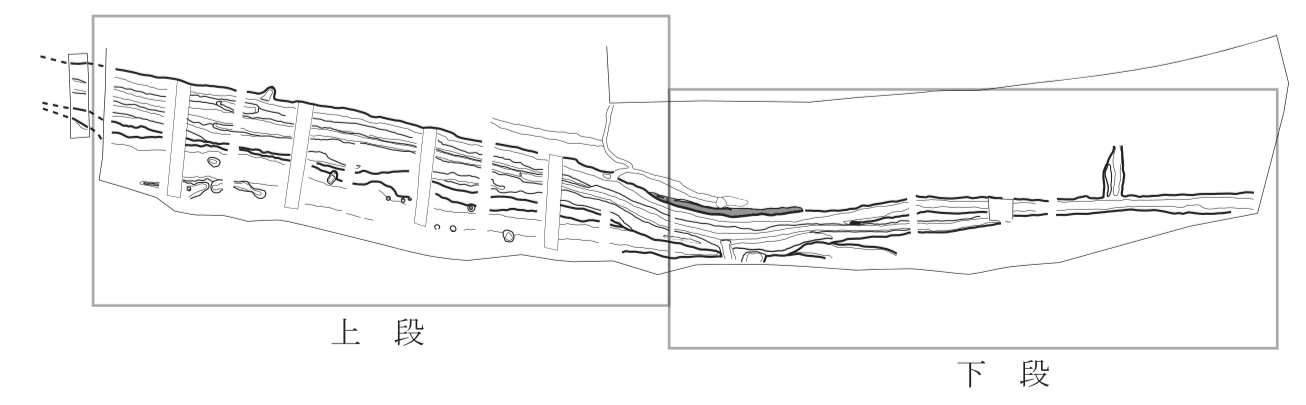
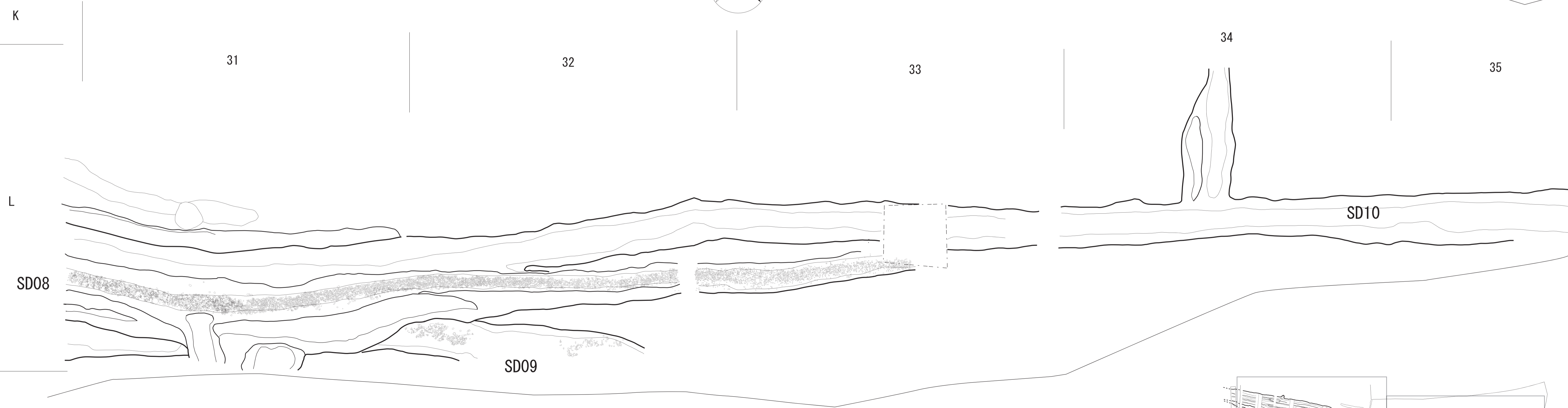


※アミかけ部分は調査の都合上未図化



付図 SD08・09 礎敷舗装面実測図 (S= 1/60)
 都城市文化財調査報告書第103集 『王子原遺跡 上安久遺跡』
 市道今町安久線道路整備計画に伴う埋蔵文化財発掘調査報告書 2011年 宮崎県都城市教育委員会

