中　村　1　号　墳

図版編（第２分冊）

2011年

出　雲　市　教　育　委　員　会

図　版　目　次

図版１　石室１

　玄室から前室をのぞむ

図版２　石室２

　前室から玄室をのぞむ

図版３　石室３

　玄室全景（西から）

図版４　石室４

　前室全景（東から）

図版５　立てかけられた大刀

　１　大刀Ｓ１出土状況（西から）

　２　大刀Ｓ３出土状況（西から）

　３　大刀Ｓ３出土状況（東から）

図版６　玄室遺物出土状況１

　１　家形石棺の前の大壺と横瓶

　２　大壺近景（西から）

図版７　玄室遺物出土状況２

　１　奥壁の大刀Ｓ２と須恵器

　２　左玄門の大壺と横瓶（南から）

図版８　遠景１

　１　空中写真（南から）

　２　空中写真（東から）

図版９　遠景２

　１　空中写真（東から）

　２　調査地遠景（東から）

図版 10　閉塞部１

　閉塞状況（西から）

図版 11　閉塞部２

　１　天井石・羨道側壁・閉塞石（西から）

　２　調査状況

　３　遺物出土状況

　４　墳丘断ち割り（西から）

　５　墳丘断ち割り（西から）

図版 12　墳丘トレンチ

　１　３トレンチ（北壁）

　２　４トレンチ（東壁）

　３　６トレンチ（北から）

　４　３トレンチ（東から）

　５　４トレンチ（北から）

図版 13　主要遺物

図版 14　鏡・装飾品１

図版 15　装飾品２・刀子

図版 16　大刀１

図版 17　大刀２

図版 18　大刀３

図版 19　大刀４

図版 20　大刀５

図版 21　馬具１

図版 22　馬具２

図版 23　馬具３

図版 24　馬具４

図版 25　馬具５

図版 26　馬具６

図版 27　馬具７

図版 28　須恵器１

図版 29　須恵器２

図版 30　須恵器３

図版 31　顕微鏡写真１

　１　耳環Ａ１（銅胎金薄板張）

　２　同左　金薄板

　３　ガラス勾玉Ａ３

　４　同左　割れ断面

　５　鏡板Ｂ 14－1　金銅張

　６　同左

　７　同前　鉄地金銅張鋲頭

　８　同前　裏面の布痕跡

図版 32　顕微鏡写真 2

1　珠文鏡M1　鏡背面

2　同左　鈕孔に残る繊維

3　同前

4　同前

5　鈕孔（反対側）に残る繊維

6　同左

7　珠文鏡M1 鏡面　金属組織

8　大刀 S 1 鞘飾金具

図版 33　玄室 1

1　調査前（西から）

2　調査前（東から）

図版 34　玄室 2

1　玄室家形石棺調査前

2　大刀 S 1 出土状況（南から）

3　玄室天井石と楣石

4　玄室調査状況（天井から）

図版 35　玄室遺物出土状況 3

1　前室から玄室をのぞむ

2　大壺と横瓶

3　大壺と横瓶（真上から）

4　大壺と横瓶取り上げ後

図版 36　玄室遺物出土状況 4

1　玄門付近

2　左玄門付近

3　大壺と横瓶取り上げ後

4　大壺と横瓶取り上げ後　拡大

図版 37　玄室遺物出土状況 5

1　奥壁付近（真上から）

2　奥壁付近（西から）

3　奥壁と石棺の間 1

4　奥壁と石棺の間 2

図版 38　玄室遺物出土状況 6

1　奥壁と石棺の間 3

2　鏡出土状況

3　前室から玄室をのぞむ

図版 39　前室 1

1　調査前流土堆積状況

2　調査中

3　楣石と流土

4　閉塞石調査途中 1

5　閉塞石調査途中 2

図版 40　前室遺物出土状況 1

1　石室内から閉塞石をのぞむ

2　前室楣石付近

3　南東部（羨道から）

4　南部（東から）

図版 41　前室遺物出土状況 2

1　北東部 1

2　北東部 2

3　北東部 3

図版 42　石室床面断ち割り状況

1　Aトレンチ（奥壁から）

2　Bトレンチ（奥壁から）

3　Bトレンチ（右側壁をのぞむ）

図版 43　墳丘 1

1　墳丘近景

2　調査用入口（閉塞部はブロック塀方向）

図版 44　墳丘 2

1　閉塞部検出状況（西北から）

2　閉塞部検出状況（西から）

図版 45　墳丘 3

1　閉塞部調査途中 1

2　閉塞部調査途中 2

3　閉塞部遺物出土状況（西から）

4　閉塞部遺物出土状況（南から）

5　閉塞部遺物出土状況（北から）

6　作業状況

図版 46　墳丘 4

1　墳丘調査前状況（南から）

2　墳丘調査前状況（南東から）

3　3トレンチ（南から）

4　3トレンチ北壁（南から）

5　3トレンチの位置（南東から）
6　3トレンチ西壁（東から）
図版47　墳丘5
1　6トレンチ（北から）
2　6トレンチ（北から）
3　6トレンチ周溝検出状況
4　6トレンチ土層堆積状況（東から）
5　6トレンチ遺物出土状況
図版48　墳丘6
1　7トレンチ（南から）
2　7トレンチ西壁
3　4トレンチ（北西から）
4　4トレンチ（北西から）
5　4トレンチ（北から）
図版49　墳丘7
1　1トレンチ（東から）
2　1トレンチ拡張（東から）
3　1トレンチ北壁
4　1トレンチ調査状況（東から）
図版50　鉄鏃1
図版51　鉄鏃2
図版52　玄室須恵器1
図版53　玄室須恵器2
図版54　玄室須恵器3
図版55　玄室須恵器4
図版56　玄室須恵器5
図版57　玄室須恵器6
図版58　玄室須恵器7
図版59　前室須恵器1
図版60　前室須恵器2
図版61　前室須恵器3
図版62　古墳発見時1
1　工事前（北から）
2　石室発見時（南から）
3　天井石破損状況（北から）
4　天井石破損状況（石室内から）
5　天井石落下状況（奥壁から）
6　天井石落下状況（前室から）
図版63　古墳発見時2
1　破損天井石撤去状況1
2　破損天井石撤去状況2
3　破損天井石撤去状況3
4　破損天井石撤去状況4
5　市民現地説明会
6　黄泉の国へ
図版64　X線写真1
図版65　X線写真2
図版66　X線写真3
図版67　X線写真4
図版68　展示模型 1
1　埋葬状況復元 1
2　埋葬状況復元 2
3　馬具セット 1
図版69　展示模型 2
1　馬具セット 2
2　馬具セット 3

玄室から前室をのぞむ

図版 2　石室 2



前室から玄室をのぞむ

玄室全景（西から）

図版 4　石室 4

前室全景（東から）

1　大刀Ｓ１出土状況（西から）

2　大刀Ｓ３出土状況（西から）



3　大刀Ｓ３出土状況（東から）

図版 6　玄室遺物出土状況 1

1　家形石棺の前の大壺と横瓶

2　大壺近景（西から）

１　奥壁の大刀Ｓ２と須恵器



２　左玄門の大壺と横瓶（南から）

図版 8　遠景 1

1　空中写真（南から）

2　空中写真（東から）

1　空中写真（東から）

2　調査地遠景（東から）

図版 10　閉塞部 1

閉塞状況（西から）

1　天井石・羨道側壁・閉塞石（西から）

2　調査状況

3　遺物出土状況

4　墳丘断ち割り（西から）

5　墳丘断ち割り（西から）

図版 12　墳丘トレンチ

1　３トレンチ（北壁）

2　４トレンチ（東壁）

3　６トレンチ（北から）

4　３トレンチ（東から）

5　４トレンチ（北から）

図版 14　鏡・装飾品 1

M 1　鏡面

M 1　鏡背

M 1　鏡面

M 1　鏡背

M 1 鏡背　鈕部分拡大

6
7
9
A 8

K 2
1
3

図版 16　大刀 1

S 2　佩表

S 2　佩裏

S1　佩表

S1　佩裏

図版 18　大刀 3

S 3　佩表

S 3　佩裏

S 1

S 3 の銀線

S 3-1

S 3-1

S 3-1

図版 20　大刀 5

S 2

S 2

図版 22　馬具 2

B 13

B 14

図版 24　馬具 4

B10
12
11

B32


B39
36
35
38
37
40
41
45
43
42
44
46
24
25
34

図版 26　馬具 6

B 30　　31

裏面　　裏面

図版 28　須恵器 1

図版 30　須恵器 3

1　耳環Ａ1（銅胎金薄板張）　14 X



2　同左　金薄板　30 X

3　ガラス勾玉Ａ3　6 X

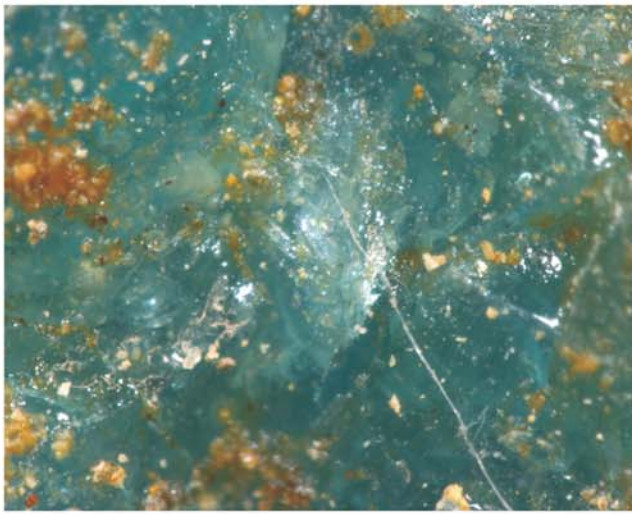

4　同左　割れ断面　30 X



5　鏡板Ｂ14―1　金銅張　6 X



6　同左　6 X

7　同前　鉄地金銅張鋲頭　6 X

8　同前　裏面の布痕跡　6 X

図版 32　顕微鏡写真 2

1　珠文鏡M1　鏡背面



2　同左　鈕孔に残る繊維　6 X

3　同前　60 X

4　同前　60 X



5　鈕孔（反対側）に残る繊維　6 X

6　同左　60 X



7　珠文鏡M1 鏡面　金属組織　60 X

8　大刀 S 1 鞘飾金具　2 X



1　調査前（西から）



2　調査前（東から）

図版 34　玄室 2

1　玄室家形石棺調査前



2　大刀 S 1 出土状況（南から）

3　玄室天井石と楣石

4　玄室調査状況（天井から）



1　前室から玄室をのぞむ



2　大壺と横瓶

3　大壺と横瓶（真上から）

4　大壺と横瓶取り上げ後

図版 36　玄室遺物出土状況 4

1　玄門付近

2　左玄門付近

3　大壺と横瓶取り上げ後

4　大壺と横瓶取り上げ後　拡大

1　奥壁付近（真上から）

2　奥壁付近（西から）

3　奥壁と石棺の間 1

4　奥壁と石棺の間 2

図版 38　玄室遺物出土状況 6

1　奥壁と石棺の間 3

2　鏡出土状況



3　前室から玄室をのぞむ



1　調査前流土堆積状況

2　調査中

3　楣石と流土

4　閉塞石調査途中 1

5　閉塞石調査途中 2

図版 40　前室遺物出土状況 1



1　石室内から閉塞石をのぞむ

2　前室梱石付近



3　南東部（羨道から）

4　南部（東から）



1　北東部 1



2　北東部 2



3　北東部 3

図版 42　石室床面断ち割り状況

1　A トレンチ（奥壁から）

2　B トレンチ（奥壁から）

3　B トレンチ（右側壁をのぞむ）



1　墳丘近景

2　調査用入口（閉塞部はブロック塀方向）

図版 44　墳丘 2

1　閉塞部検出状況（西北から）



2　閉塞部検出状況（西から）

1　閉塞部調査途中 1

2　閉塞部調査途中 2

3　閉塞部遺物出土状況（西から）

4　閉塞部遺物出土状況（南から）

5　閉塞部遺物出土状況（北から）

6　作業状況

図版 46　墳丘 4

1　墳丘調査前状況（南から）

2　墳丘調査前状況（南東から）

3　3 トレンチ（南から）

4　3 トレンチ北壁（南から）

5　3 トレンチの位置（南東から）

6　3 トレンチ西壁（東から）

1　6トレンチ（北から）

2　6トレンチ（北から）

3　6トレンチ周溝検出状況

4　6トレンチ土層堆積状況（東から）

5　6トレンチ遺物出土状況

図版 48　墳丘 6

1　7 トレンチ（南から）

2　7 トレンチ西壁

3　4 トレンチ（北西から）

4　4 トレンチ（北西から）

5　4 トレンチ（北から）

1　1 トレンチ（東から）



2　1 トレンチ拡張（東から）

3　1 トレンチ北壁



4　1 トレンチ調査状況（東から）

図版 50　鉄鏃 1

H 1

H 1


H 3
4
5
6
7
8
9
11
10
12
13
14
15
16
17
2


H 49
50
51
52
53
55
54
59
60
56
57
58

図版 52　玄室須恵器 1

P 36

P 37

P 60

P 61

P 66

P 67

P 68

P 72

P 38

P 39

P45

P47

P46

P48

P49

P51

P50

P52

図版 54　玄室須恵器 3

P 53・54

P 53

P 53
P 54

P 54

P 55・56

P 55

P 56
P 55

P 56

P 57

P 58

P 41

P 59

P 40

P 75

図版56　玄室須恵器5

P62

P62・63

P63

P64

P64・65

P65

P 43

P 70

P 42・P 43

P 69・70

P 42

P 69

図版 58　玄室須恵器 7

P 44

P 44

P 71

P 76・77

P 76

77

P 78・79

P 78

79

P 82・83

P 82

83

P 84・85

84

P 85

図版 60　前室須恵器 2

P 76

P 77

P 78

P 79

P 80

P 81

P 82

P 83

P 84

P 85

P 88

P 89

P 90

P 91

P 93

P 94

P 86

P 92

P 87・P 74

P 87

P 74

図版 62　古墳発見時 1

1　工事前（北から）

2　石室発見時（南から）

3　天井石破損状況（北から）

4　天井石破損状況（石室内から）



5　天井石落下状況（奥壁から）

6　天井石落下状況（前室から）

1　破損天井石撤去状況 1

2　破損天井石撤去状況 2

3　破損天井石撤去状況 3

4　破損天井石撤去状況 4

5　市民現地説明会

6　黄泉の国へ

図版 64　X 線写真 1

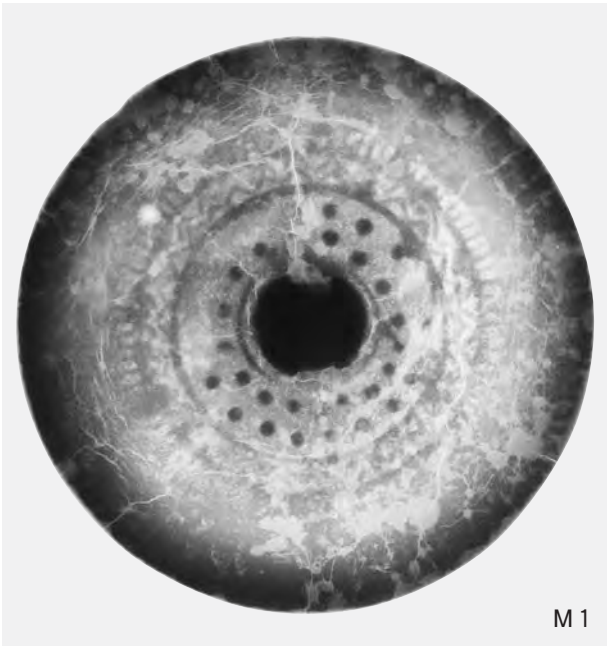
M 1

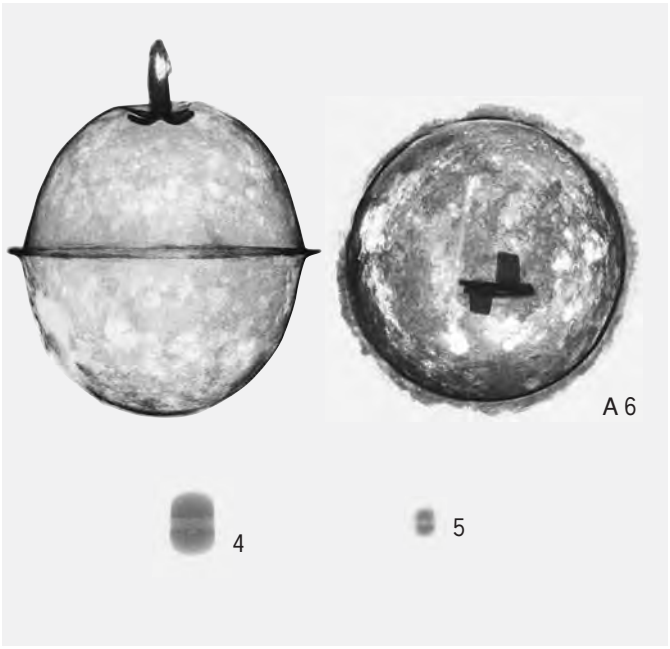
A 6

4

5


S 1

S 1-1

2

3

H 1

H 3
5
4
12
15
53
55
2

図版 66　X 線写真 3



P 87

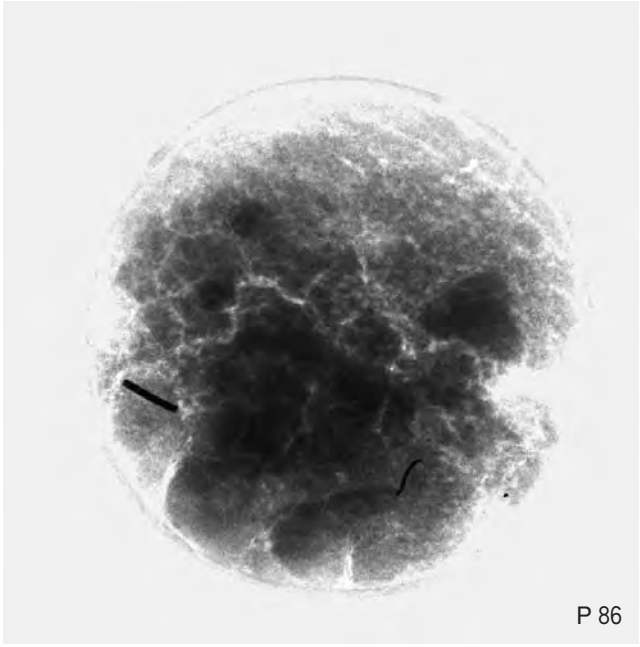

P 86

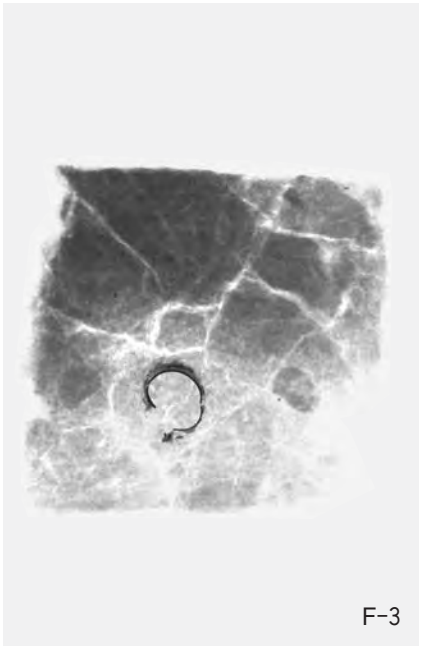

F-3

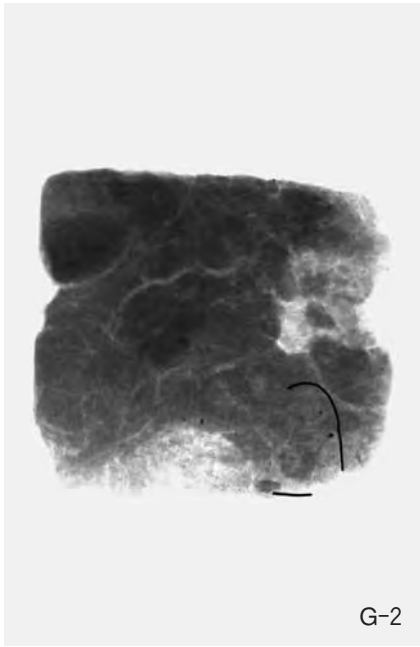

G-2

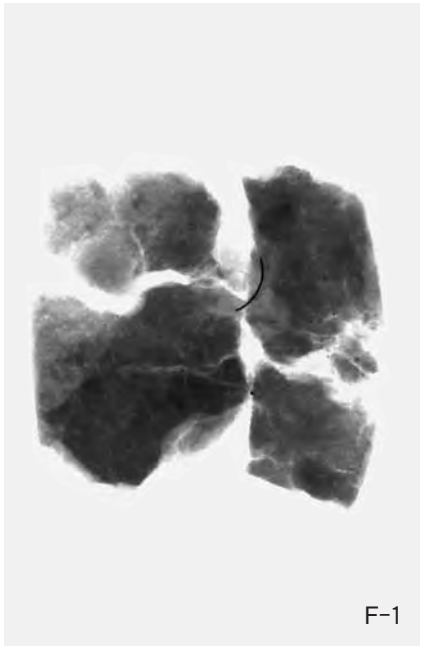

F-1

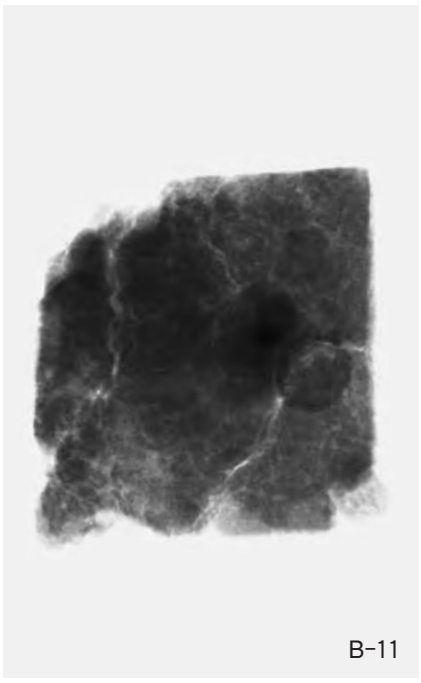

B-11



図版 68　展示模型 1

1　埋葬状況復元 1



2　埋葬状況復元 2

3　馬具セット 1

1　馬具セット 2

2　馬具セット 3

2011年３月　印刷

出雲市の文化財報告15

中村１号墳

図版編

著作権所有　〒693-8530島根県出雲市今市町70
発　行　者　ＴＥＬ（0853）21－6874（代表）
　　出雲市教育委員会

印　刷　者　有限会社　西村印刷