





河道2中流部出土遺物①



河道2中流部出土遺物②




河道2下流部〈下層：第4層〉出土遺物①



S 67・S 69・S 73：上層（1・2層）


456・458・463・473・S 75・S 76：下層（4層） 493・494・S 78・79：下層（5層）

河道2下流部出土遺物②




521・523・525・S81：河道3
 536・538：微高地1黒褐色上
 545・547・574・580・
 581：微高地2南東部斜面

河道3、遺構に伴わない遺物〈微高地1・2出土遺物〉①



遺構に伴わない遺物〈微高地 1・2 包含層石器〉②



遺構に伴わない遺物〈その他〉③

1 竪穴住居5
(南から)



2 竪穴住居5
土器出土状況
(南東から)



3 竪穴住居6
遺物出土状況
(西から)





1 竪穴住居 6
(西から)



2 竪穴住居 8
(南西から)



3 竪穴住居
7・9
(北から)

1 竪穴住居7
(北から)



2 竪穴住居9
断面
(東から)




3 竪穴住居9
(北から)





1 竪穴住居11
(南西から)



2 竪穴住居12
(北から)



3 竪穴住居13
(南から)

1 竪穴住居14
(南から)



2 竪穴住居15、
周辺遺構群
(北から)





1 竪穴住居15、
周辺遺構群
(南から)



2 竪穴住居15、
掘立柱建物
1・2
(北から)

1 竪穴住居15
(北から)



2 竪穴住居16
遺物出土状況
(東から)




3 竪穴住居16
(東から)





1 竪穴住居17
(南西から)



2 竪穴住居18
~21
(西から)




3 竪穴住居20
(南西から)


1 竪穴住居22
(東から)




2 竪穴住居23
(北西から)




3 掘立柱建物1
(南から)






1 掘立柱建物2
(南から)



2 掘立柱建物3
(北西から)




3 掘立柱建物4
(南西から)



1 掘立柱建物5
(北東から)



2 掘立柱建物6
(北から)



3 土器棺1・2
(北から)



1 袋状土壇15
(南から)



2 袋状土壇16
(南から)



3 袋状土壇17
(西から)

1 土壙65
(北東から)



2 土壙71
(南西から)




3 土壙93 a・b
(北から)





1 水田1、
溝13・14
(北から)




2 溝6・7
(南西から)




3 溝11・13・14
上流部
(北から)




1 溝13・14中流部
(北から)



2 溝13下流部
(南から)



3 土壌103・104、
溝25・26
(南から)



1 溝28、河道7
(北から)



2 溝29
(北から)



3 溝30
(北から)

1 河道6
(北西から)




2 河道7
(北から)



3 河道7
(東から)





680：竪穴住居5 S199：竪穴住居6
 698・C1・S200：竪穴住居7 702・705・
 708・709・C2～6・S201～204：竪穴住居9


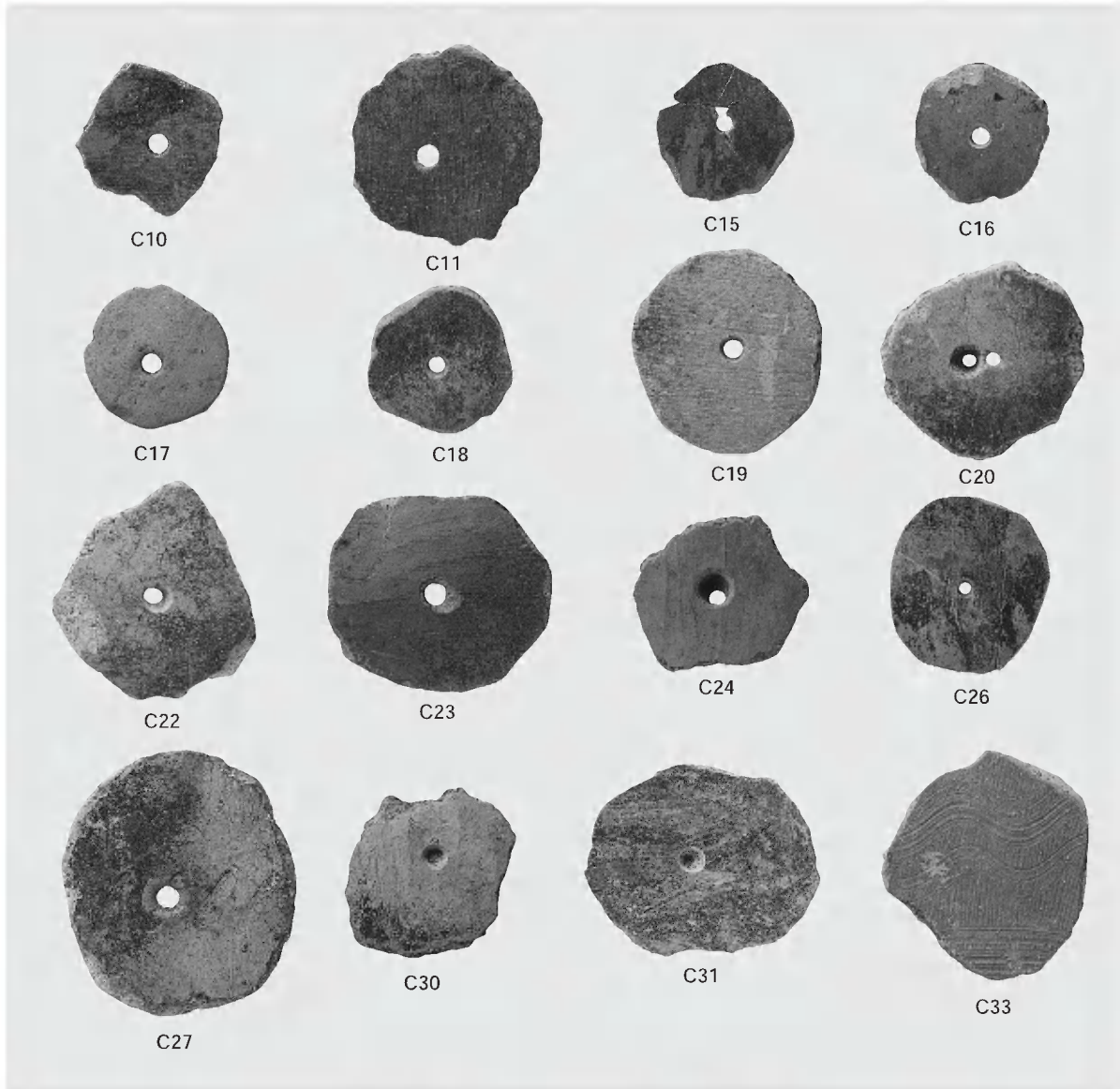
竪穴住居出土遺物①



S 205~210・212~215・M 1 : 竪穴住居 9
 719・722~724・C 8・9・S 216・217 : 竪穴住居 10




竪穴住居出土遺物③


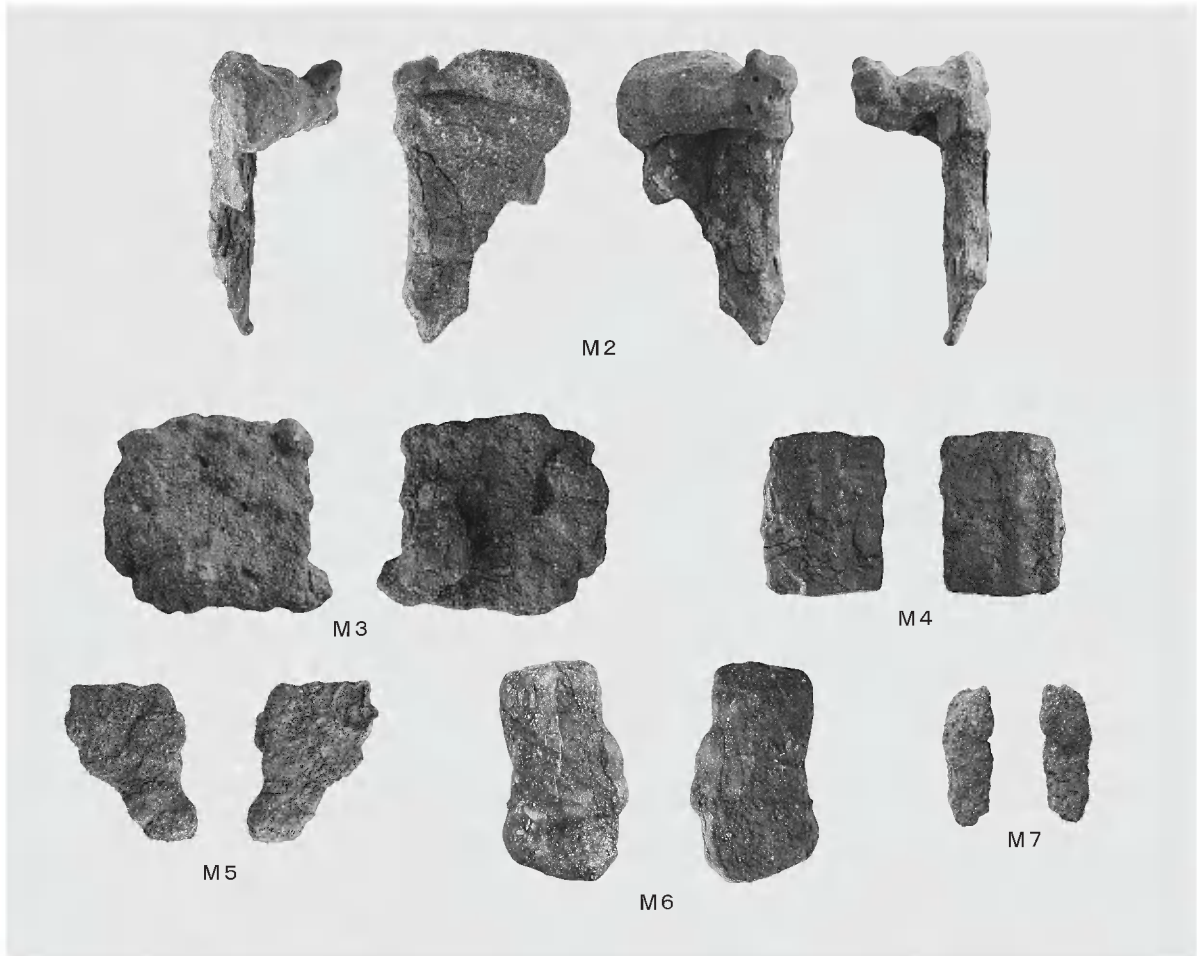


C 10・11・15～20・22～24・26・
 27・30・31・33・S 221・223～227
 ・231・232・237・241・244～246
 ・248・249・251：竪穴住居15


竪穴住居出土遺物④




竪穴住居出土遺物⑤




M 2 ~ 7 : 豎穴住居15
 749・760・S 306・307・
 311・313・314 : 豎穴住居16




豎穴住居出土遺物⑥



豎穴住居出土遺物⑦



竪穴住居出土遺物⑧



竪穴住居出土遺物⑨




801~803・806・807・C61・S378：豎穴住居20 812：豎穴住居21 816：豎穴住居23
 817・818：土器棺1 819：土器棺2


豎穴住居出土遺物⑩、土器棺出土遺物




824：土壙58 M10：土壙61
 844：土壙69 845・846：土壙71
 860・861：土壙79
 S379・380：土壙84
 867：土壙86 868：土壙87



土壇出土遺物②、水田1出土遺物、溝出土遺物①






926・927・933・935・936・C64・65・67~69・
S398・399・402・404・405・409・413：溝13




S 416・417・419・421・428：溝14・15 959：河道7 975・977～979：洪水砂関連遺物
 991・994・1001・1002・1004：遺構に伴わない遺物


溝出土遺物④、洪水砂関連遺物、遺構に伴わない遺物①




遺構に伴わない遺物②



遺構に伴わない遺物③



遺構に伴わない遺物④



遺構に伴わない遺物⑤

1 竪穴住居24
(東から)



2 竪穴住居24
鉄鎌出土状況
(北西から)




3 竪穴住居24
カマド
(東から)





1 竪穴住居25
断面
(南西から)



2 竪穴住居25
断面
(北東から)



3 竪穴住居26
断面
(南西から)

1 竪穴住居26
(北から)



2 竪穴住居27
断面
(北東から)



3 竪穴住居27
土器出土状況
(東から)





1 竪穴住居27
(東から)




2 竪穴住居28
(西から)



3 竪穴住居29
(東から)

1 竪穴住居29
カマド
(東から)




2 竪穴住居30
(東から)



3 竪穴住居30
カマド
(南西から)





1 竪穴住居31
(南東から)



2 竪穴住居32
炭化材出土状況
(東から)




3 竪穴住居33
東側土壌
(東から)

1 竪穴住居32
(東から)



2 竪穴住居33
(北東から)




3 竪穴住居35
断面
(南から)





1 竪穴住居35
遺物出土状況
(北東から)



2 竪穴住居35
カマド
(東から)




3 竪穴住居35
カマド
(南から)

1 竪穴住居39
(南から)



2 掘立柱建物7
(南から)



3 土壇119
(西から)





1 河道8
(南から)



2 河道9
(南東から)



3 窪地3
(西から)




1107・1108・1110・1111・
 1115・M13：竪穴住居24
 1121：竪穴住居27
 1129：竪穴住居28
 1131・M14・M15
 ：竪穴住居29
 1136・1140：竪穴住居30


竪穴住居出土遺物①




竪穴住居出土遺物②



竪穴住居出土遺物③、土壙出土遺物①



土壙出土遺物②、河道出土遺物①




河道出土遺物②





河道出土遺物④



窪地出土遺物①

M23：窪地 2
 1402・C78：窪地 3
 1405・1424・1438・
 M24～M36
 ：遺構に伴わない遺物



1402

M23



C78



1424



1405



1438



M24



M25



M26



M27



M28



M29



M30



M31



M32



M33



M34




M35



M36

窪地出土遺物②、遺構に伴わない遺物



1 久田原1号墳
全景
(東から)



2 久田原2号墳
主体部検出状況
(南から)



3 久田原2号墳
主体部
(南から)


1 久田原2号墳
主体部
遺物出土状況
(北から)



2 久田原2号墳
主体部
鉄鏃出土状況
(西から)



3 久田原3号墳
墳丘
(東から)





1 久田原4号墳
主体部
(南西から)




2 久田原5号墳
全景
(南西から)



3 久田原5号墳
主体部
(北西から)


1 久田原6号墳
全景
(南西から)



2 久田原6号墳
主体部
(北から)



3 久田原7号墳
全景
(南西から)





1 久田原7号墳
主体部
(南から)



2 久田原8号墳
主体部
(南西から)




3 久田原8号墳
主体部
遺物出土状況
(南西から)

1 久田原9号墳
主体部
(北から)



2 久田原10号墳
全景
(西から)



3 久田原10号墳
主体部
(南から)






1 久田原11号墳
全景
(南西から)




2 久田原11号墳
全景
(北東から)




3 久田原11号墳
周溝内
遺物出土状況①
(南西から)

1 久田原11号墳
周溝内
遺物出土状況②
(南西から)



2 久田原12号墳
主体部
(南西から)




3 土器棺 3
(北西から)





1 箱式石棺 1
(東から)



2 箱式石棺 2・3
(東から)



3 箱式石棺 2
(東から)


1 箱式石棺3
(東から)




2 箱式石棺4
検出状況
(北から)



3 箱式石棺4
(北から)





1 箱式石棺 5
(南から)



2 土壇墓 2
(南西から)



3 土壇墓 3
断面
(南から)

1 土壙墓3
作業風景
(北から)



2 土壙墓3 棺材
・土器出土状況
(北から)




3 土壙墓3
遺物出土状況
(北から)





1 土壙墓3
完掘状況
(北から)



2 土壙墓4
断面
(南から)




3 土壙墓5
(東から)


1 土壙墓6
(東から)



2 土壙墓8
(北から)




3 土壙墓9
(南東から)






1444~1449・M37~M44・M46：久田原2号墳
 1451・1452・1455・1458：久田原5号墳

久田原2号墳出土遺物、久田原5号墳出土遺物①




1453・1460・1461・1478・1479
 ・M50～M61・S487：久田原5号墳

久田原5号墳出土遺物②




1483~1485・M62~M64・M66：久田原6号墳 1486~1489・S488
 ：久田原7号墳 1491~1495：久田原8号墳

久田原6・7号墳出土遺物、久田原8号墳出土遺物①



久田原 8 号墳出土遺物②、久田原 9・11・12号墳出土遺物



1515：土器棺 3
 1516：箱式石棺 1
 1518・1519：土壙墓 2
 1520～1524・M70・M71：土壙 3
 1526：土壙墓 5
 1527：土壙墓 6
 1530：土壙墓 7

土器棺、箱式石棺、土壙墓出土遺物



1 北部中央・北東
（掘立柱建物
8～10付近）
（北東上空から）



2 中央部北東
（掘立柱建物
39～48付近）
（南上空から）



1 中央部北東
（掘立柱建物50
～55付近）
（南上空から）



2 中央部北東
（掘立柱建物58
～61付近）
（南上空から）

1 竪穴住居42
(南から)




2 竪穴住居43
(北西から)



3 竪穴住居44
(北から)






1 掘立柱建物 8、
柱穴列 1
(北東から)




2 掘立柱建物 9
(北東から)




3 掘立柱建物10
(北から)

1 掘立柱建物11
(南西から)




2 掘立柱建物12
(南西から)



3 掘立柱建物12
~17
周辺全景
(北から)






1 掘立柱建物15
(南東から)




2 掘立柱建物16・17
(北東から)




3 掘立柱建物20
(南東から)


1 掘立柱建物21
(北から)




2 掘立柱建物22
(北から)



3 掘立柱建物23
(北から)






1 掘立柱建物24
(南東から)



2 掘立柱建物25
(東から)



3 掘立柱建物26
(北東から)

1 掘立柱建物28
(北から)



2 掘立柱建物29
・30
周辺全景
(北東から)




3 掘立柱建物32
(北から)






1 掘立柱建物33
~35
周辺全景
(東から)




2 掘立柱建物33
(北西から)




3 掘立柱建物34
(北西から)


1 掘立柱建物35
・36、
製鉄炉1
(北から)



2 掘立柱建物37
(東から)




3 掘立柱建物38
(東から)






1 掘立柱建物40
・41
(南から)



2 掘立柱建物42
(南から)




3 掘立柱建物43
(南から)

1 掘立柱建物46
(南西から)



2 掘立柱建物48
(南西から)




3 掘立柱建物48
~50
周辺全景
(南東から)






1 掘立柱建物50
(南から)




2 掘立柱建物52
(北から)



3 掘立柱建物53
(北から)


1 掘立柱建物54
(北から)




2 掘立柱建物55
(北から)




3 掘立柱建物56
(南から)






1 掘立柱建物57
(西から)




2 掘立柱建物58
(北から)



3 掘立柱建物59
(北から)

1 掘立柱建物60
(北から)



2 掘立柱建物61
(北から)




3 掘立柱建物63
(南から)





1 製鉄炉1
検出状況
(東から)



2 鍛冶炉1
(北から)



3 鍛冶炉2・3、
土壌126
(南から)

1 火葬墓 1
検出状況
(南から)



2 火葬墓 1 火葬骨
収納状況
(南から)



3 火葬墓 1 完掘
(南から)





1 溝38(奥)・40
(北東から)



2 溝39(右)・40
(南東から)



3 溝40(奥)
(北から)

1 溝39(奥)
(北から)



2 溝39陶馬頭部
出土地点周辺
遺物出土状況
(南東から)



3 溝39陶馬頭部
出土地点付近
遺物出土状況
(北西から)






1 溝45断面
(南から)



2 格子溝
(南東から)



3 土器溜まり2
(北から)




1552・M72・M73：豎穴住居42 1572・C79：豎穴住居43
 1593・S490：掘立柱建物33 1595・M76：掘立柱建物40
 1600：掘立柱建物44 1601：掘立柱建物47
 1621：火葬墓1 1632：土壙131
 1633：土壙133 1637：土壙144

M76

豎穴住居、掘立柱建物、火葬墓、土壙出土遺物



溝39出土遺物




M81：溝40 1687～1693・M82・M83：土器溜まり2 M84・M85：一括出土鉄鎌

溝40、土器溜まり、一括出土鉄鎌




遺構に伴わない遺物


1 掘立柱建物64
(北東から)




2 掘立柱建物65・66
(西から)



3 掘立柱建物67
(南から)






1 掘立柱建物68
(北東から)



2 北部西
掘立柱建物群①
(南から)




3 北部西
掘立柱建物群②
(西から)


1 北部西
掘立柱建物群近景
(南から)




2 掘立柱建物69~71、
柱穴列7
(西から)




3 掘立柱建物70・71
(南から)






1 掘立柱建物70
(南から)




2 掘立柱建物71
(南から)




3 掘立柱建物72
(北西から)


1 掘立柱建物73・74
(南から)




2 掘立柱建物73
(南から)




3 掘立柱建物74
(西から)






1 掘立柱建物74~76
(西から)




2 掘立柱建物77
(南から)




3 掘立柱建物77・78
(南から)


1 掘立柱建物78、
柱穴列 8
(西から)




2 掘立柱建物79
(南から)




3 掘立柱建物80
(南から)






1 掘立柱建物81
(南から)




2 掘立柱建物82
(南から)




3 掘立柱建物84
(南西から)

1 掘立柱建物92
(東から)



2 掘立柱建物98
(南東から)



3 掘立柱建物103
(南から)





1 中央部東
掘立柱建物群①
(南上空から)

2 中央部東
掘立柱建物群②
(南上空から)






1 中央部東
掘立柱建物群③
(北上空から)




2 掘立柱建物106
・107周辺
(北上空から)



1 掘立柱建物104
(北から)




2 掘立柱建物105
(西から)





3 掘立柱建物107
(南から)

1 掘立柱建物108
周辺
(北上空から)




2 掘立柱建物110
周辺
(北上空から)






1 掘立柱建物111
周辺
(北上空から)




2 掘立柱建物113
・114周辺
(北上空から)


1 掘立柱建物108
(東から)




2 掘立柱建物109
(南から)



3 掘立柱建物110
(北から)






1 掘立柱建物111
(南から)



2 掘立柱建物114
(東から)




3 掘立柱建物115
(西から)

1 中央部南東
掘立柱建物群
(北上空から)




2 掘立柱建物116
周辺
(北上空から)





1 掘立柱建物117
(北から)




2 掘立柱建物118
(西から)



3 掘立柱建物119
(南から)


1 掘立柱建物120
・124
(北から)



2 掘立柱建物121
(南から)



3 掘立柱建物122
(北から)





1 掘立柱建物123
(北から)



2 掘立柱建物124
(北東から)



3 掘立柱建物125
(東から)

1 掘立柱建物126
(北から)




2 掘立柱建物127
・128周辺
(北東から)




3 掘立柱建物127①
(南東から)






1 掘立柱建物127②
(北西から)




2 掘立柱建物127
・132
(南東から)




3 掘立柱建物128
(北東から)


1 掘立柱建物131
(南から)



2 掘立柱建物133
(南東から)




3 掘立柱建物134
(北から)






1 掘立柱建物135
(北から)



2 掘立柱建物136
(北から)




3 掘立柱建物137
(南から)


1 掘立柱建物138
・139
(南から)




2 掘立柱建物140
(西から)



3 掘立柱建物141①
(真上から)





1 掘立柱建物141②
(南東から)



2 掘立柱建物142
・143
(南東から)




3 柱穴列10~12
(南東から)

1 南部南端
掘立柱建物群①
(南上空から)




2 南部南端
掘立柱建物群②
(真上から)






1 南部南端
掘立柱建物群③
(真上から)




2 南部南端
掘立柱建物群④
(真上から)

1 南部南端
掘立柱建物群⑤
(真上から)




2 南部南端
掘立柱建物群⑥
(北上空から)






1 掘立柱建物145
(西から)



2 掘立柱建物147
・148
(北西から)

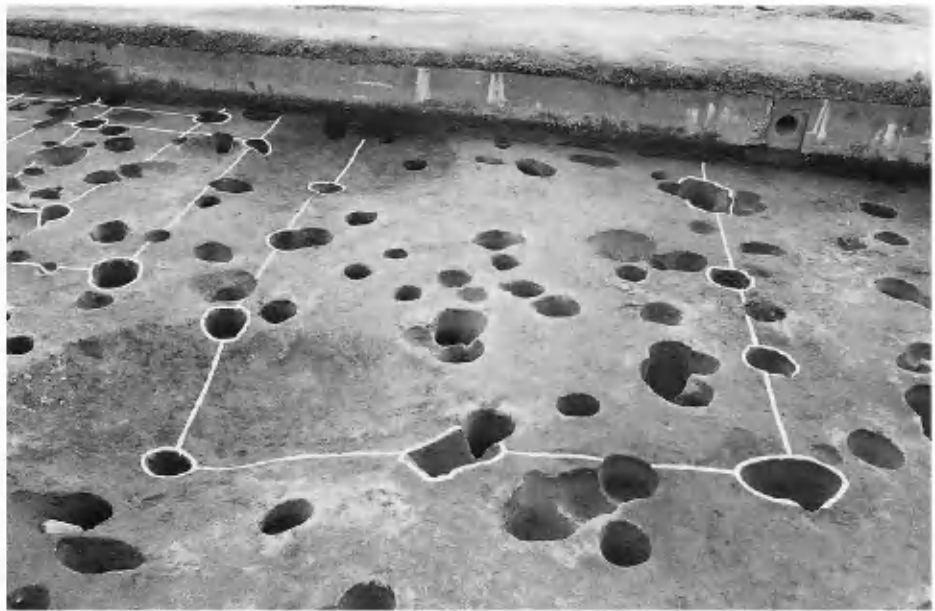


3 掘立柱建物149
(西から)

1 掘立柱建物151
・152
(北から)



2 掘立柱建物152
(北から)



3 掘立柱建物153
~155
(北東から)






1 掘立柱建物153
・154
(北から)




2 掘立柱建物155
(北東から)




3 掘立柱建物156
~158
(南西から)


1 掘立柱建物156
(南から)



2 掘立柱建物157
(南から)




3 掘立柱建物158
(南から)





1 鍛冶工房 1 周辺
(南東から)




2 鍛冶工房 1
検出状況
(北西から)



3 鍛冶工房 1
(北西から)

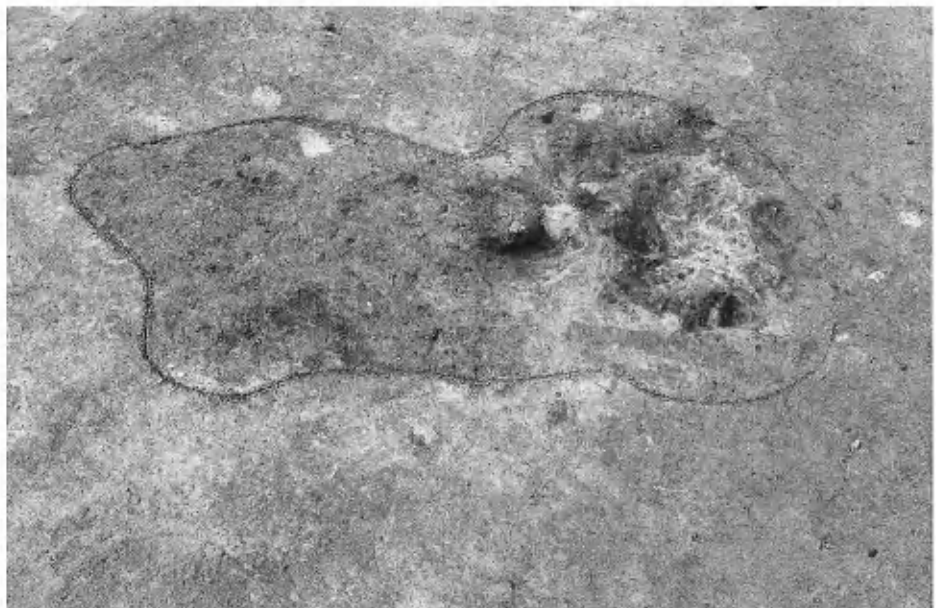
1 鍛冶炉4・5
周辺
(北から)




2 鍛冶炉6
(南から)



3 鍛冶炉8
(北西から)





1 鍛冶炉10
検出状況①
(北西から)



2 鍛冶炉10
検出状況②
(北西から)



3 鍛冶炉10
(北東から)

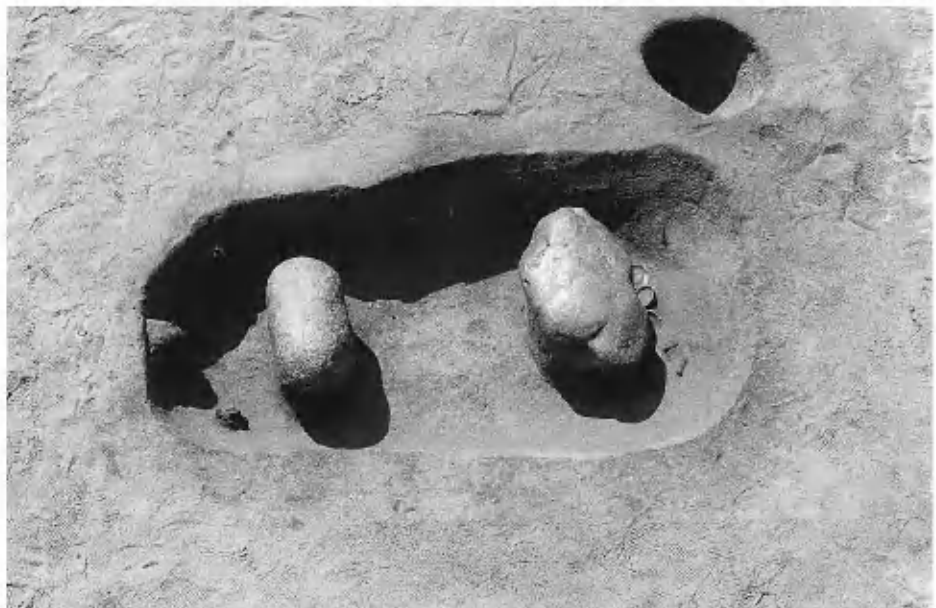
1 土壙墓10
(東から)



2 土壙墓10
腰刀出土状況
(東から)




3 土壙墓11
(東から)







1 土壌墓12
(東から)



2 土壌墓13
(西から)




3 土壌墓14周辺
(北から)



1 土壙墓14
(南から)



2 土壙墓16
(北から)



3 土壙墓17
(東から)



1 土壙墓20
検出状況
(南から)

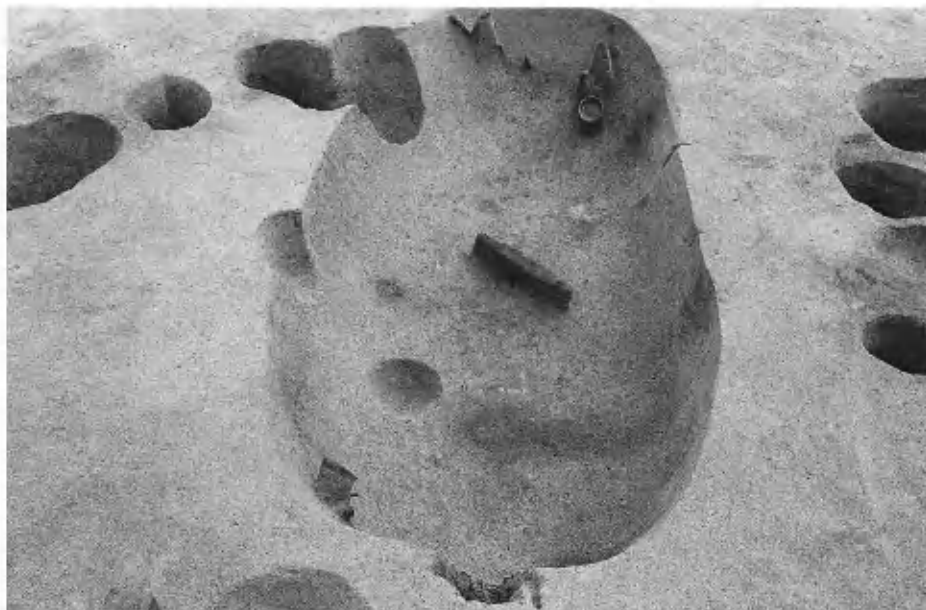


2 土壙墓20
(北から)

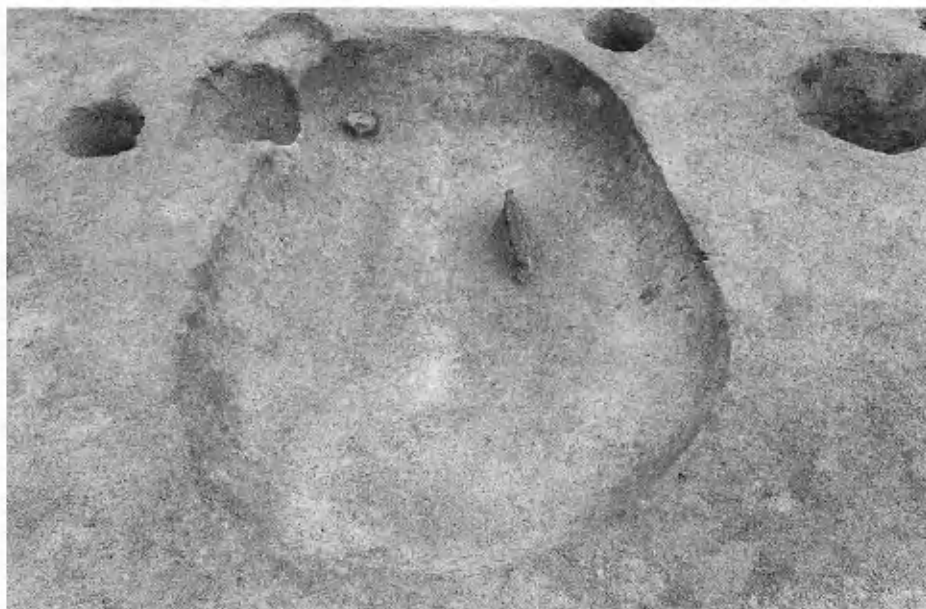


3 土壙墓21
(南から)

1 土壙墓22
(西から)




2 土壙墓23
(南から)




3 土壙墓24
(北から)





1 竪穴遺構 1
(南から)



2 竪穴遺構 2
(南から)



3 土壙180
(南から)

1 土壇187
(西から)



2 土壇192
(南から)



3 土壇200
(北から)





1 土壙218
(南から)



2 土壙233
(南から)




3 土壙235
(北から)

1 土壙254
(東から)



2 土壙255
(北から)



3 土壙263
(南から)






1 土壙264
(北から)




2 土壙264
遺物出土状況
(東から)



3 土壙266
遺物出土状況
(西から)

1 土壙269
(南から)



2 土壙274
(南から)



3 土壙275
(南から)





1 土壙283
(南から)



2 土壙288
(東から)



3 土壙290
(北東から)


1 溝52、
落ち込み1
(北から)



2 溝57周辺
(南西から)



3 溝72
(北から)






1 溝88
(南西から)



2 溝89・90
(南東から)

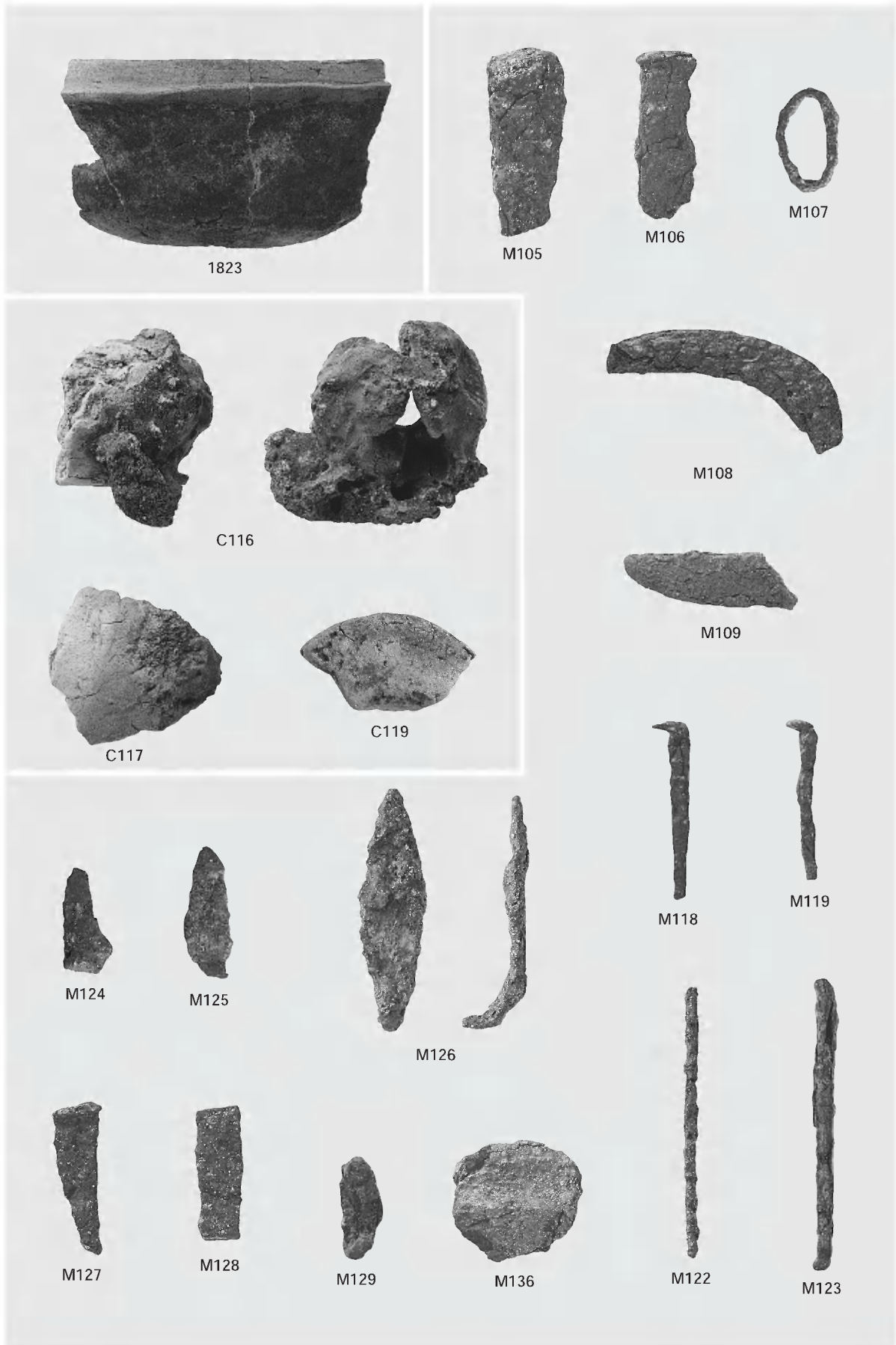


3 窪地10
(南から)




1737・1738：掘立柱建物72 1746：掘立柱建物104
 1748・M89：掘立柱建物106 M90：掘立柱建物107
 1755・M91～M95：掘立柱建物110
 1775・1777：掘立柱建物111 M96：掘立柱建物117
 1798：掘立柱建物126 1805：掘立柱建物136
 1808：掘立柱建物143 1816：掘立柱建物153
 1818：掘立柱建物158

掘立柱建物出土遺物



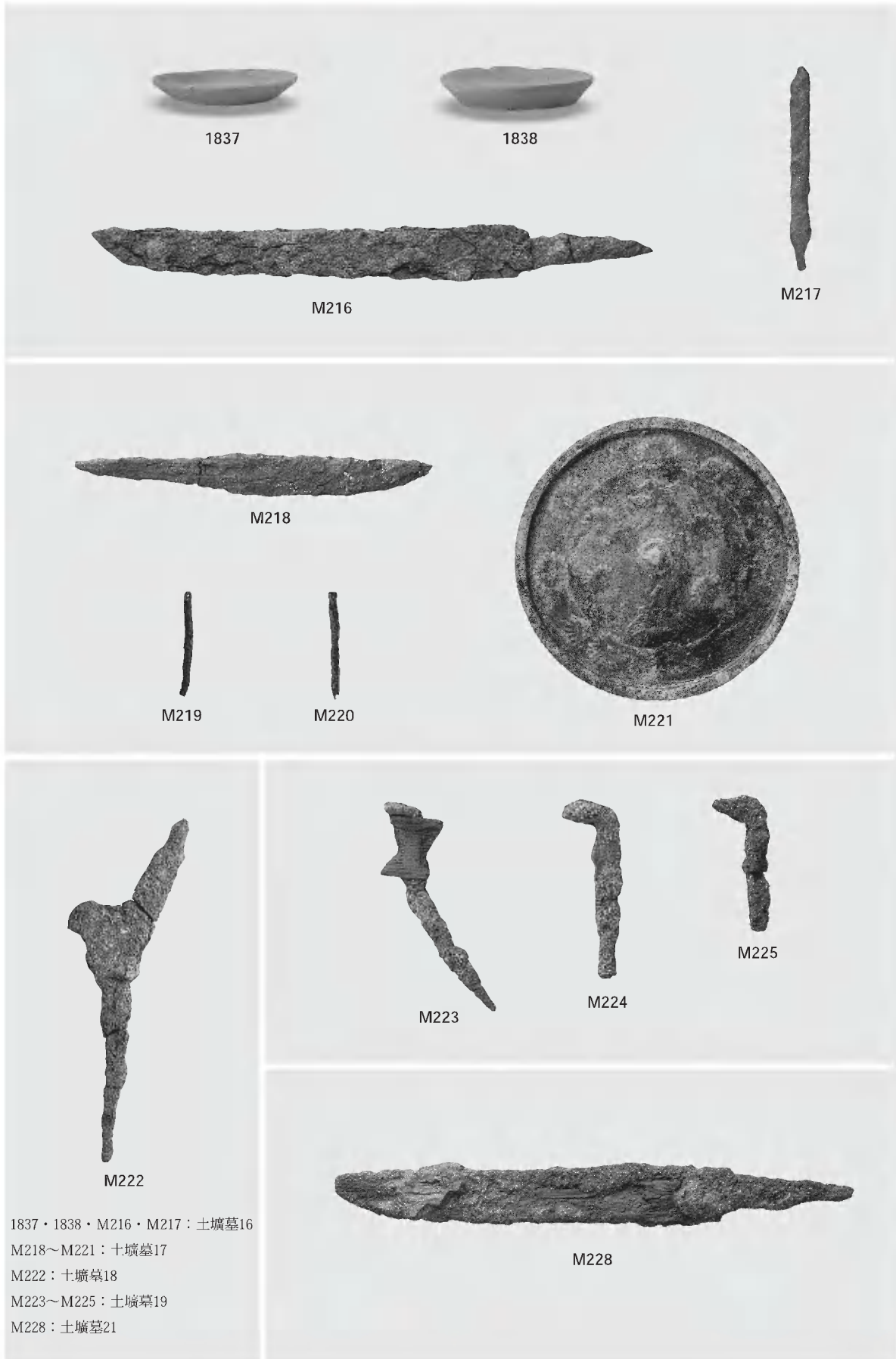
鍛冶工房 1 出土遺物



鍛冶炉出土遺物、土坑墓出土遺物①



土壙墓出土遺物②



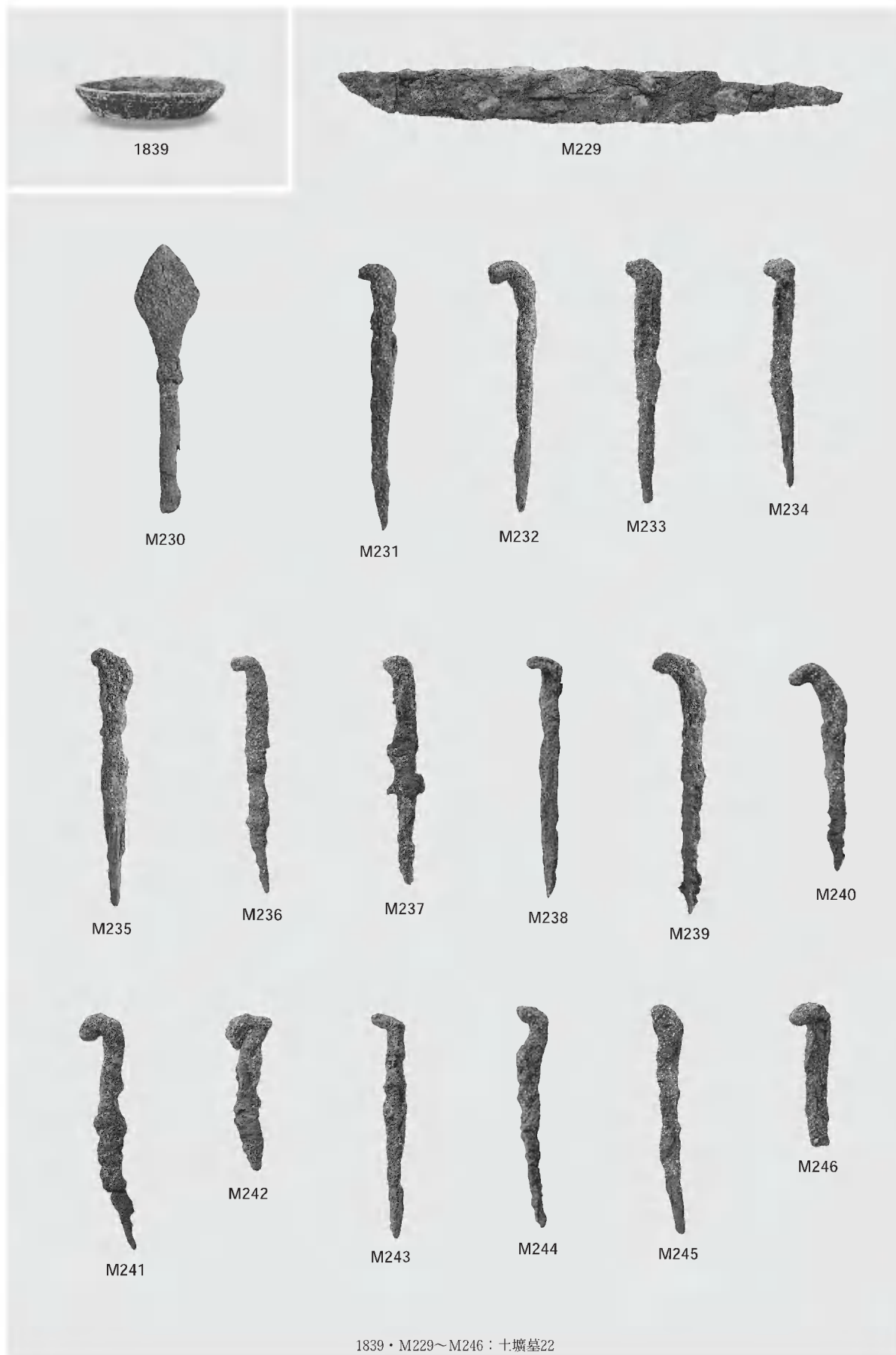
1837・1838・M216・M217：土壙墓16

M218～M221：土壙墓17

M222：土壙墓18

M223～M225：土壙墓19

M228：土壙墓21




1839・M229～M246：土壙墓22



土壙墓出土遺物④



M247：土壙墓23 1840～1843：土壙墓24
 M248～M251：土壙墓25 1849：土壙163
 1853：土壙166 1861：土壙180
 1875：土壙191 M257：土壙200
 1894・1898：土壙230

土壙墓出土遺物⑤、土壙出土遺物①





土壙出土遺物③




1979~1983：土壙264
 C127~C144：土壙
 266
 M279：土壙279
 M283：土壙284
 1999：土壙287
 2002・S499：土壙290
 2041：落ち込み2
 2051：落ち込み3
 2074：窪地8
 S503・S504：窪地9

土壙出土遺物④、落ち込み、窪地出土遺物



2081・2094・2103・2105・2106・2113～2115：柱穴
 2138・2155・2157・2162・2198・M290・M296・M297・M306～M308：遺構に伴わない遺物



柱穴出土遺物、遺構に伴わない遺物

報告書抄録

ふりがな	くたばらいせき くたばらこふんぐん							
書名	久田原遺跡 久田原古墳群							
副書名	苫田ダム建設に伴う発掘調査							
巻次	2							
シリーズ名	岡山県埋蔵文化財発掘調査報告							
シリーズ番号	184							
編著者名	江見正己 弘田和司 伊藤晃 岡本寛久 蛸原啓介 河合忍 岡田博 亀山行雄 小嶋善邦 福田止継 平井泰男 佐藤寛介 島崎東 宇垣匡雅 團 奈歩 杉山一雄 松下孝幸 松谷暁子 藁科哲男 大澤正己 白石純							
編集機関	岡山県古代古備文化財センター							
所在地	〒701-0136 岡山市西花尻1325-3 TEL 086-293-3211							
発行機関	国土交通省苫田ダム工事事務所・岡山県教育委員会							
所在地	〒708-0006 津山市小田中原南2280-1 TEL 0868-28-2544 〒700-8570 岡山市内山下2-4-6 TEL 086-224-2111							
発行年月日	2004年3月31日							
所収遺跡名	所在地	コード		北緯	東経	調査期間	調査面積 (㎡)	調査原因
		市町村	遺跡 番号					
くたばらいせき 久田原遺跡 くたばらこふんぐん 久田原古墳群	おかやまけんともたぐんおおくちよう 岡山県苫田郡奥津町	33603		35°08'00"	133°53'00"	1996.11～2001.1	78,340	苫田ダム建設に伴う埋没予定地
所収遺跡名	種別	主な時代	主な遺構		主な遺物		特記事項	
久田原遺跡 久田原古墳群	集落	縄文時代晩期	竪穴住居4、袋状土壇14、焼成土壇8、土壇57、火処8、溝2、土器溜まり1、河道2		縄文土器、石製品、菅下		後期・晩期土器多数出土	
	集落	弥生時代中期	竪穴住居19、掘立柱建物6、土器棺2、袋状土壇3、土壇49、火処7、水田1、溝30、窪地1、河道3		弥生土器、土製品、石製品、玉製品、鉄製品		鍛造・鑄造鉄斧の再加工品、製作工程の窺える玉原材料	
	集落・古墳群	古墳時代	竪穴住居16、掘立柱建物1、土壇13、溝5、河道2、窪地2、古墳12、土器棺1、箱式石棺5、土壇墓9		土師器、須恵器、鉄製品		12基の埋没古墳 石組みのカマドをもつ竪穴住居	
	集落	古代	竪穴住居5、掘立柱建物56、柱穴列6、製鉄炉1、鍛冶炉3、火葬墓1、土壇34、溝11、格子溝1、土器溜まり1		土師器、須恵器、土製品、鉄製品		掘立柱建物群、鉄鉢形土器埋納の火葬墓、土馬を伴う祭祀、製鉄および鍛冶関連遺構	
	集落	中世	掘立柱建物95、柱穴列7、鍛冶工房1、鍛冶炉9、土壇墓16、土壇137、溝50、河道1、落ち込み3、窪地7		土師器、勝岡川焼、備前焼、瀬戸焼、輸入陶磁器、和鏡、鉄製工具類、腰刀、銭貨		鍛冶工房および鍛冶関連遺構、掘立柱建物群、土壇墓群	

岡山県埋蔵文化財発掘調査報告184

久田原遺跡
久田原古墳群

苫田ダム建設に伴う発掘調査

2

(第3分冊)

平成16年3月25日 印刷

平成16年3月31日 発行

編集 岡山県古代吉備文化財センター

岡山市西花尻1325-3

発行 国土交通省苫田ダム工事事務所

津山市小田中原南2280-1

岡山県教育委員会

岡山市内山下2-4-6

印刷 旭総合印刷株式会社