三重県斎宮跡調査事務所年報1984

# 史跡　斎宮跡

## 発掘調査概報

昭和60年3月

三重県教育委員会
三重県斎宮跡調査事務所

第54次調査全景　　（東から）

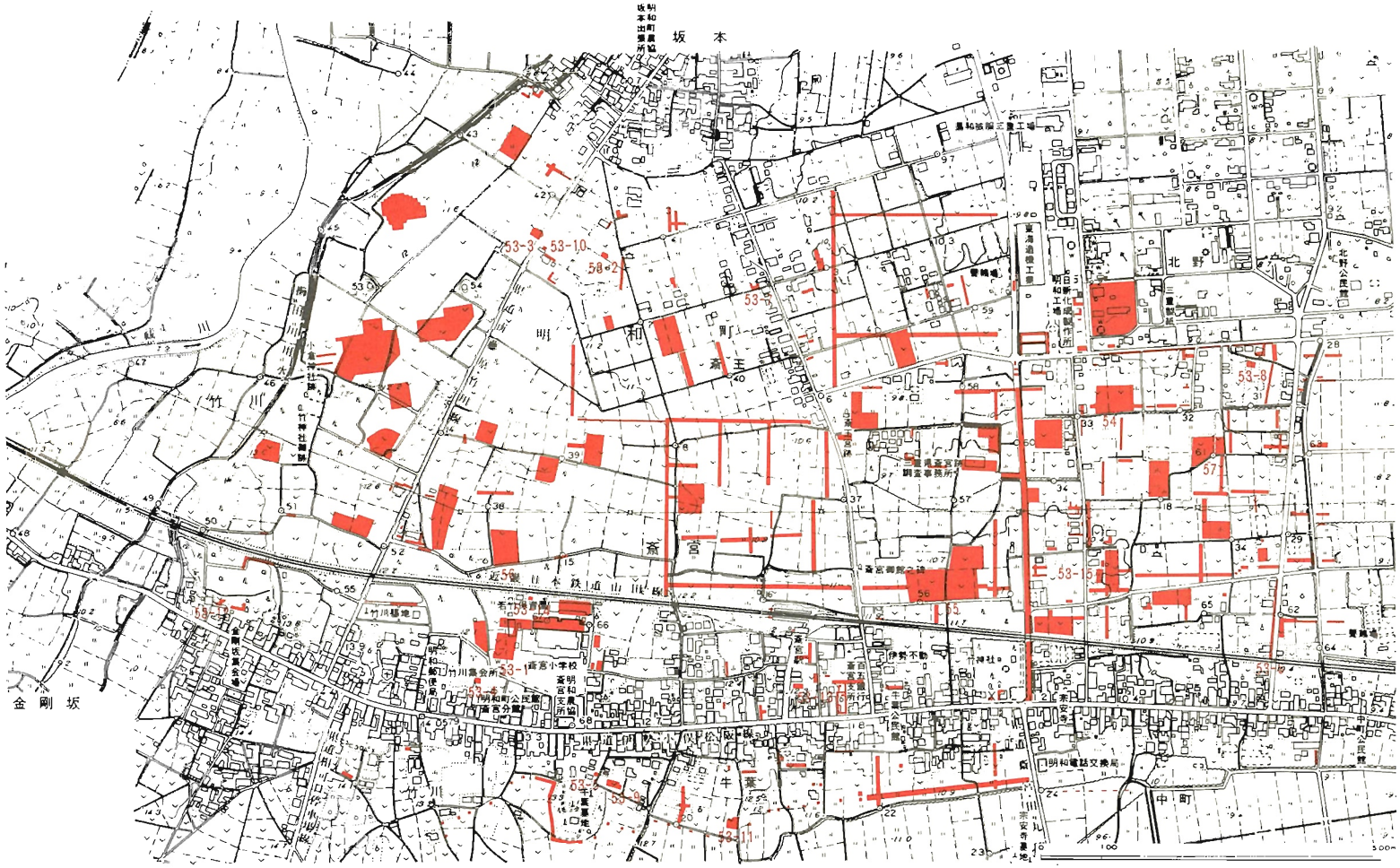
坂本
明和町農協
坂本出張所
明和
斎王
斎宮
竹川
金剛坂
北野
中町
牛葉
明和電話交換局
明和町公民館
斎宮分館
斎宮小学校
竹川墓地
伊勢不動
神社
53-3
53-10
58-2
53-8
54
57
53-15
53-1
53-11
53-9
58-5
58-6
58-7
58-8
58-9
58-10
58-11
58-12
58-13
58-14
58-15
58-16
58-17
58-18
58-19
58-20
58-21
58-22
58-23
58-24
58-25
58-26
58-27
58-28
58-29
58-30
58-31
58-32
58-33
58-34
58-35
58-36
58-37
58-38
58-39
58-40
58-41
58-42
58-43
58-44
58-45
58-46
58-47
58-48
58-49
58-50
58-51
58-52
58-53
58-54
58-55
58-56
58-57
58-58
58-59
58-60
58-61
58-62
58-63
58-64
58-65
58-66
58-67
58-68
58-69
58-70
58-71
58-72
58-73
58-74
58-75
58-76
58-77
58-78
58-79
58-80
58-81
58-82
58-83
58-84
58-85
58-86
58-87
58-88
58-89
58-90
58-91
58-92
58-93
58-94
58-95
58-96
58-97
58-98
58-99
58-100
58-101
58-102
58-103
58-104
58-105
58-106
58-107
58-108
58-109
58-110
58-111
58-112
58-113
58-114
58-115
58-116
58-117
58-118
58-119
58-120
58-121
58-122
58-123
58-124
58-125
58-126
58-127
58-128
58-129
58-130
58-131
58-132
58-133
58-134
58-135
58-136
58-137
58-138
58-139
58-140
58-141
58-142
58-143
58-144
58-145
58-146
58-147
58-148
58-149
58-150
58-151
58-152
58-153
58-154
58-155
58-156
58-157
58-158
58-159
58-160
58-161
58-162
58-163
58-164
58-165
58-166
58-167
58-168
58-169
58-170
58-171
58-172
58-173
58-174
58-175
58-176
58-177
58-178
58-179
58-180
58-181
58-182
58-183
58-184
58-185
58-186
58-187
58-188
58-189
58-190
58-191
58-192
58-193
58-194
58-195
58-196
58-197
58-198
58-199
58-200
58-201
58-202
58-203
58-204
58-205
58-206
58-207
58-208
58-209
58-210
58-211
58-212
58-213
58-214
58-215
58-216
58-217
58-218
58-219
58-220
58-221
58-222
58-223
58-224
58-225
58-226
58-227
58-228
58-229
58-230
58-231
58-232
58-233
58-234
58-235
58-236
58-237
58-238
58-239
58-240
58-241
58-242
58-243
58-244
58-245
58-246
58-247
58-248
58-249
58-250
58-251
58-252
58-253
58-254
58-255
58-256
58-257
58-258
58-259
58-260
58-261
58-262
58-263
58-264
58-265
58-266
58-267
58-268
58-269
58-270
58-271
58-272
58-273
58-274
58-275
58-276
58-277
58-278
58-279
58-280
58-281
58-282
58-283
58-284
58-285
58-286
58-287
58-288
58-289
58-290
58-291
58-292
58-293
58-294
58-295
58-296
58-297
58-298
58-299
58-300
58-301
58-302
58-303
58-304
58-305
58-306
58-307
58-308
58-309
58-310
58-311
58-312
58-313
58-314
58-315
58-316
58-317
58-318
58-319
58-320
58-321
58-322
58-323
58-324
58-325
58-326
58-327
58-328
58-329
58-330
58-331
58-332
58-333
58-334
58-335
58-336
58-337
58-338
58-339
58-340
58-341
58-342
58-343
58-344
58-345
58-346
58-347
58-348
58-349
58-350
58-351
58-352
58-353
58-354
58-355
58-356
58-357
58-358
58-359
58-360
58-361
58-362
58-363
58-364
58-365
58-366
58-367
58-368
58-369
58-370
58-371
58-372
58-373
58-374
58-375
58-376
58-377
58-378
58-379
58-380
58-381
58-382
58-383
58-384
58-385
58-386
58-387
58-388
58-389
58-390
58-391
58-392
58-393
58-394
58-395
58-396
58-397
58-398
58-399
58-400
58-401
58-402
58-403
58-404
58-405
58-406
58-407
58-408
58-409
58-410
58-411
58-412
58-413
58-414
58-415
58-416
58-417
58-418
58-419
58-420
58-421
58-422
58-423
58-424
58-425
58-426
58-427
58-428
58-429
58-430
58-431
58-432
58-433
58-434
58-435
58-436
58-437
58-438
58-439
58-440
58-441
58-442
58-443
58-444
58-445
58-446
58-447
58-448
58-449
58-450
58-451
58-452
58-453
58-454
58-455
58-456
58-457
58-458
58-459
58-460
58-461
58-462
58-463
58-464
58-465
58-466
58-467
58-468
58-469
58-470
58-471
58-472
58-473
58-474
58-475
58-476
58-477
58-478
58-479
58-480
58-481
58-482
58-483
58-484
58-485
58-486
58-487
58-488
58-489
58-490
58-491
58-492
58-493
58-494
58-495
58-496
58-497
58-498
58-499
58-500
58-501
58-502
58-503
58-504
58-505
58-506
58-507
58-508
58-509
58-510
58-511
58-512
58-513
58-514
58-515
58-516
58-517
58-518
58-519
58-520
58-521
58-522
58-523
58-524
58-525
58-526
58-527
58-528
58-529
58-530
58-531
58-532
58-533
58-534
58-535
58-536
58-537
58-538
58-539
58-540
58-541
58-542
58-543
58-544
58-545
58-546
58-547
58-548
58-549
58-550
58-551
58-552
58-553
58-554
58-555
58-556
58-557
58-558
58-559
58-560
58-561
58-562
58-563
58-564
58-565
58-566
58-567
58-568
58-569
58-570
58-571
58-572
58-573
58-574
58-575
58-576
58-577
58-578
58-579
58-580
58-581
58-582
58-583
58-584
58-585
58-586
58-587
58-588
58-589
58-590
58-591
58-592
58-593
58-594
58-595
58-596
58-597
58-598
58-599
58-600
58-601
58-602
58-603
58-604
58-605
58-606
58-607
58-608
58-609
58-610
58-611
58-612
58-613
58-614
58-615
58-616
58-617
58-618
58-619
58-620
58-621
58-622
58-623
58-624
58-625
58-626
58-627
58-628
58-629
58-630
58-631
58-632
58-633
58-634
58-635
58-636
58-637
58-638
58-639
58-640
58-641
58-642
58-643
58-644
58-645
58-646
58-647
58-648
58-649
58-650
58-651
58-652
58-653
58-654
58-655
58-656
58-657
58-658
58-659
58-660
58-661
58-662
58-663
58-664
58-665
58-666
58-667
58-668
58-669
58-670
58-671
58-672
58-673
58-674
58-675
58-676
58-677
58-678
58-679
58-680
58-681
58-682
58-683
58-684
58-685
58-686
58-687
58-688
58-689
58-690
58-691
58-692
58-693
58-694
58-695
58-696
58-697
58-698
58-699
58-700
58-701
58-702
58-703
58-704
58-705
58-706
58-707
58-708
58-709
58-710
58-711
58-712
58-713
58-714
58-715
58-716
58-717
58-718
58-719
58-720
58-721
58-722
58-723
58-724
58-725
58-726
58-727
58-728
58-729
58-730
58-731
58-732
58-733
58-734
58-735
58-736
58-737
58-738
58-739
58-740
58-741
58-742
58-743
58-744
58-745
58-746
58-747
58-748
58-749
58-750
58-751
58-752
58-753
58-754
58-755
58-756
58-757
58-758
58-759
58-760
58-761
58-762
58-763
58-764
58-765
58-766
58-767
58-768
58-769
58-770
58-771
58-772
58-773
58-774
58-775
58-776
58-777
58-778
58-779
58-780
58-781
58-782
58-783
58-784
58-785
58-786
58-787
58-788
58-789
58-790
58-791
58-792
58-793
58-794
58-795
58-796
58-797
58-798
58-799
58-800
58-801
58-802
58-803
58-804
58-805
58-806
58-807
58-808
58-809
58-810
58-811
58-812
58-813
58-814
58-815
58-816
58-817
58-818
58-819
58-820
58-821
58-822
58-823
58-824
58-825
58-826
58-827
58-828
58-829
58-830
58-831
58-832
58-833
58-834
58-835
58-836
58-837
58-838
58-839
58-840
58-841
58-842
58-843
58-844
58-845
58-846
58-847
58-848
58-849
58-850
58-851
58-852
58-853
58-854
58-855
58-856
58-857
58-858
58-859
58-860
58-861
58-862
58-863
58-864
58-865
58-866
58-867
58-868
58-869
58-870
58-871
58-872
58-873
58-874
58-875
58-876
58-877
58-878
58-879
58-880
58-881
58-882
58-883
58-884
58-885
58-886
58-887
58-888
58-889
58-890
58-891
58-892
58-893
58-894
58-895
58-896
58-897
58-898
58-899
58-900
58-901
58-902
58-903
58-904
58-905
58-906
58-907
58-908
58-909
58-910
58-911
58-912
58-913
58-914
58-915
58-916
58-917
58-918
58-919
58-920
58-921
58-922
58-923
58-924
58-925
58-926
58-927
58-928
58-929
58-930
58-931
58-932
58-933
58-934
58-935
58-936
58-937
58-938
58-939
58-940
58-941
58-942
58-943
58-944
58-945
58-946
58-947
58-948
58-949
58-950
58-951
58-952
58-953
58-954
58-955
58-956
58-957
58-958
58-959
58-960
58-961
58-962
58-963
58-964
58-965
58-966
58-967
58-968
58-969
58-970
58-971
58-972
58-973
58-974
58-975
58-976
58-977
58-978
58-979
58-980
58-981
58-982
58-983
58-984
58-985
58-986
58-987
58-988
58-989
58-990
58-991
58-992
58-993
58-994
58-995
58-996
58-997
58-998
58-999
58-1000

# はじめに

『創業と守成（維持）とのいずれが難しいか』　これは、唐の太宗が左右の名臣にたずねた有名な問答の一節であり、世に「貞観の治」とたたえられ、その平和と繁栄を築いた秘密を今日に伝える「貞観政要」に収められているものです。

昭和45年宅地開発の事前調査として古里地区で開始された斎宮跡の発掘調査は、本年度で、早15年となり、地元住民の方々の理解と協力のもとに、その調査総面積も約96,500㎡に達しました。また、昭和54年史跡指定後はじまった史跡地の公有化も、本年度の先行取得分を含めて14haに及ぶに至りました。

確かに、これを140haという広大な史跡の保存と活用の全体からみれば、その進捗率は、発掘調査で7％、土地公有化で10％にすぎないのですが、しかし斎宮跡は、無人の原野ではなく、現に 2,000人以上もの人々の日常生活の場であり、生産活動の場であります。従って、史跡の保存と住民生活との調和をはかりながら、この掛け替えのない重要な史跡をいかに現代に活用するのかが、今後の最大の課題となっております。

このため、県といたしましては、既に昭和57年度には、古伝承地「斎王の森」周辺にモデル的に一部史跡整備を実施するとともに、引き続き昨年度と本年度の2ヶ年にわたって、“史跡保存と町づくり”をテーマにした斎宮跡環境整備基本構想（試案）の策定事業を鋭意進めてきたところであります。

幸い試案策定をお願いした「地域環境計画研究会」は、都市工学研究グループで斬新なアイディアのもとに、ユニークな新しい史跡整備の在り方を検討いただくことができました。

ここにご報告申しあげます昭和59年度の発掘調査は、こうした斎宮跡の保存と活用の科学的基礎となるためのものであり、特に64年3月に土地公有化の線引きを明確化しなければならない第2種保存地区に主眼をおいて実施したものであります。

調査にあたり、種々の有益なご指導を賜った斎宮跡調査指導委員の諸先生をはじめ、文化庁、明和町の関係機関、さらに調査に保存にと惜しみなくご協力をいただいた地元関係各位に心から感謝の意を表する次第であります。

最後に、『今は守成の時期にさしかかっている。だから、君達と一緒に心をひきしめてよく考え、守成の困難に処していこう』と結んだ太宗の心を旨として、今後一層のご指導とご協力を念願して発刊のご挨拶といたします。

昭和60年3月

三重県斎宮跡調査事務所

所長　佐々木　宣　明

# 目　　次

Ⅰ　調査の経過…… 1
Ⅱ　第54次調査…… 4
Ⅲ　第55次調査……16
Ⅳ　第56次調査……28
Ⅴ　第57次調査……39
Ⅵ　第53次調査（個人住宅新築等の現状変更緊急調査）……55
Ⅶ　調査事務所要覧……63
（付篇）　斎宮跡の土師器

# 例　　言

1．本書は、三重県斎宮跡調査事務所が、国庫補助金を受けて昭和59年度に実施した史跡斎宮跡の発掘調査の概要と事務所要覧である。

2．第Ⅵ章は、明和町斎宮跡保存対策室が国庫補助金を受け調査主体となって行なった現状変更緊急調査と、原因者負担による現状変更緊急調査である。発掘調査は斎宮跡調査事務所及び明和町教育委員会が担当した。報告書については、別に明和町が発行している。

3．遺構実測図作成にあたっては、国土調査法による第6座標系を基準としている。方位の標示は座標北を用いた。

4．遺構標示記号は次の通りである。

ＳＢ；建物　ＳＫ；土坑　ＳＤ；溝　ＳＥ；井戸　ＳＡ；柵　ＳＦ；道路

5．斎宮跡の調査全般については、元京都大学教授福山敏男氏、三重大学名誉教授服部貞蔵氏、椙山女学園大学教授久徳高文氏、奈良国立文化財研究所所長坪井清足氏、京都府立大学教授門脇禎二氏、名古屋大学教授楢崎彰一氏、名古屋大学教授早川庄八氏、皇学館大学助教授渡辺寛氏の指導を得た。

6．本概報の執筆・編集は、三重県斎宮跡調査事務所の、佐々木宣明、山沢義貴、谷本鋭次、福村直人、倉田直純があたり、刀根やよい、坂真弓美、豊田敏子、皇学館大学生若林真登、松田早苗がこれに協力した。

7．遺構の時期区分については、昭和60年3月作成の付篇「斎宮跡の土師器」による。

# Ⅰ 調査の経過

昭和59年度の調査は、面的な計画調査を4ヶ所で実施した。このうちの2ヵ所は、昨年度の見直しで昭和64年3月31日までに保存の方向付けを明示することになった中町北部の第2種保存地区であり、当面調査の重点は、当地区に置かれることとなった。一方、明和町が主体の現状変更緊急調査も例年通り、調査事務所が担当して実施した。調査面積は計画調査6,700㎡、緊急調査2,884㎡、合計9,584㎡におよび、今年度の調査を合わせると調査総面積は約96,000㎡で史跡の7％に達した。

第54次調査は中町北部の西前沖地区で、5月から7月にかけて1,630㎡にわたり実施した。平安時代前期の掘立柱建物のほか、平安時代後期から鎌倉時代後期にかけての掘立柱建物、土坑、井戸およびこれらを取り囲む溝を多数検出した。特に総柱建物が多く見つかり、古代から中世にかけての建物の変遷や集落構造を考えるうえで貴重な成果が得られた。また11,571枚におよぶ差銭状備蓄銭の出土は、世間の注目を集めた。

7月から9月にかけて実施した第55次調査は、将来の史跡整備に備え、その基礎資料を得るため、第19次調査と第20次調査の間を調査した。これにより、御館・柳原地区における調査は第28次調査も含め、約6,000㎡が面的に確保されたことになる。検出された遺構の多くは、前次の調査で確認されており、新たに検出したものは少ない。また第20次調査の西側は土取りのため、遺構はほとんど残っていないことが確認された。

第56次調査は、宮域中西部の状況を解明するため、東裏地区で9月から11月にかけ 1,870㎡にわたり実施した。奈良時代の竪穴住居、掘立柱建物、土坑と平安時代後期～末期の掘立柱建物、土坑等を検出した。遺構はこの2時期に限られ、宮域中西部に共通する状況であることを確認した。しかし掘立柱建物の柱通りの方向は、東裏地区北部の古道沿いで実施した第50次調査では、奈良時代の溝ＳＤ170や鎌倉時代の古道の方向に揃うものが多かったが、今回の調査では、むしろ宮域中央部や東部で検出される建物の方向に近い。

第57次調査は中町北部の東加座地区で、区画溝ＳＤ1935の北側延長部分の確認と掘立柱建物の関連を追求するため、12月から翌年2月にかけて実施した。溝の集中する箇所及びその近辺を調査対象としたため、掘立柱建物の検出は20棟あまりである。建物の時期は、奈良時代末期～平安時代前期のものが大半を占め、3間×2間の小規模な建物が多く、中心的な官衙建物に対する付属的な官衙建物と考えられる。建物の柱通りの方向は、区画溝の方向に一致するものが多く、建物配置が溝と密接な関連をもっていることが当地区でも確認された。また出土遺物

に円面硯や「殿司」と墨書された土器があり、当調査区が斎宮寮13司の１つである殿部司の有力な推定地と考えられる。

現状変更に伴う緊急調査は、宮域各所で15件、約2,900㎡にわたり実施した。特に第53－２次調査では、ほぼ方位にのる奈良時代の南面廂付東西棟建物が検出されており、すぐ近くで実施した第43－１次調査で出土の「美濃」施印須恵器とともに奈良時代斎宮の所在を考えるうえで貴重な資料が得られた。また、牛葉集落南西部の畑地一帯にも奈良時代の遺構が広く分布していることが確認された。

一方、昨年度からの継続事業である斎宮跡基本整備構想が、三重大学工学部建築学科北原理雄助教授を中心とする地域環境研究会により策定され、その具体化が待たれることとなった。また保存啓発事業の一環として本年度も「体験発掘」を計画し、第55次発掘現場で７月30・31日の両日にわたり、地元斎宮小学校高学年の児童、父兄を対象に実施し、約30名の参加があった。

**昭和59年度発掘調査地区一覧表**

| 調査次数 | 調査地区 | 調査面積（㎡） | 調査期間 | 地　籍・地　番 | 所有者 | 備　　考 |
|---|---|---|---|---|---|---|
| 53－１ | 6ACM－P | 1,250 | 59.３.27～59.５.９ | 明和町竹川字東裏284 | 明和町 | 体育館新設<br>第４種保存地区 |
| 53－２ | 6ACA－M | 112 | 59.５.17～59.５.29 | 明和町斎宮字古里3280－２ | 中西　敬 | 個人住宅新築<br>第３種保存地区 |
| 53－３ | 6ABE | 180 | 59.８.13～59.８.23 | 明和町竹川字古里 573－２ | 永納一義 | 個人住宅新築<br>第３種保存地区 |
| 53－４ | 6ACL－S | 70 | 59.８.22～59.８.30 | 明和町竹川字東裏 271－１ | 田所　繁 | 収納小屋新築<br>第３種保存地区 |
| 53－５ | 6ACR | 27 | 59.８.24～59.８.29 | 明和町斎宮字木葉山97－５ | 田中昭三 | 倉庫新築<br>第４種保存地区 |
| 53－６ | 6AGO | | 59.９.３～59.９.４ | 明和町斎宮字鍛冶山 | 明 和 町 | 町道側溝新設<br>第４種保存地区 |
| 53－７ | 6ADD－U | 64 | 59.９.６～59.９.19 | 明和町斎宮字篠林3147－３ | 野呂　照 | 資材置場造成<br>第３種保存地区 |
| 53－８ | 6AGE－O | 58 | 59.９.21～59.９.29 | 明和町斎宮字東前沖2470－２ | 上田義勝 | 個人住宅新築<br>第３種保存地区 |
| 53－９ | 6ACS－O | 305 | 59.11.22～59.11.30 | 明和町斎宮字木葉山95－２ | 浅尾眞吾 | 農業用倉庫新築<br>第３種保存地区 |

| 調査次数 | 調査地区 | 調査面積（m²） | 調査期間 | 地　籍・地　帯 | 所有者 | 備　　考 |
|---|---|---|---|---|---|---|
| 53－10 | 6ACA －R | 33 | 59.11.22～60.11.28 | 明和町斎宮字古里3267－1 | 西川　春雄 | 農業用倉庫新築 第3種保存地区 |
| 53－11 | 6ADR －W | 363 | 59.12.19～60.1.8 | 明和町斎宮字木葉山131－7 | 西村　帝 | 個人住宅新築 第3種保存地区 |
| 53－12 | 6ABL －K | 70 | 60.1.26～60.1.28 | 明和町竹川字中垣内464－2 | 沢　恒一 | 既設納屋の曳家 第3種保存地区 |
| 53－13 | 6ADQ －L | 103 | 60.2.4～60.2.12 | 明和町斎宮字牛葉3022 | 辻　彰 | 個人住宅新築 第3種保存地区 |
| 53－14 | 6ACM －O | 45 | 60.2.22～60.3.5 | 明和町竹川字東裏287－3 | 明和町 | 体育庫移築 第4種保存地区 |
| 53－15 | 6AFK －C・D | 204 | 60.2.27～60.3.20 | 明和町斎宮字西加座2721－1 | 鈴木　常夫 | 盛土 第2種保存地区 |
| 54 | 6AFE －N | 1,630 | 59.5.7～59.7.31 | 明和町斎宮字西前沖2630　他 | 林　重子他 | 計画的面調査第2・3種保存地区 |
| 55 | 6AEN －P | 1,500 | 59.7.21～59.10.3 | 明和町斎宮字柳原・御館2785－1　他 | 森下秋三他 | 計画的面調査 第1種保存地区 |
| 56 | 6ACH －S | 1,870 | 59.9.17～59.11.22 | 明和町竹川字東裏289－1　他 | 澄野泰久他 | 計画的面調査 第3種保存地区 |
| 57 | 6AGF －H・I | 1,700 | 59.12.17～60.2.27 | 明和町斎宮字東加座2441　他 | 佐々木茂他 | 計画的面調査 第2種保存地区 |

# II　第54次調査

## 6AFE－N（西前沖地区）

今回の調査地は、西前沖地区の南端部に位置し、調査区の南側を流れる現代溝が、西前沖地区と西加座地区との字界をなしている。

これまで付近で行っている発掘調査には、当調査区より60mほど北に隔った所で実施した第37－4次調査（昭和56年）や、同じく50mほど西での第51次調査（昭和59年）などの面調査がある。またトレンチ調査には、調査区南側部分を東西に走る第35次調査（昭和55年）、および調査区南端部分より約5m南へ隔てて南北に走る第41次調査（昭和56年）がある。これらの調査結果などより、当地区一帯には、120m前後の間隔をおいて、碁盤目状に区画溝が走ることが、次第に明らかになってきている。

第51次調査では、東西に走る区画溝ＳＤ 291を検出し、この区画溝および溝の南方部分の状況を明らかにすることができた。今回の調査は、第51次調査で検出された区画溝ＳＤ 291の北方部分の状況把握等を主な目的として、約1,630m²にわたって実施することになった。遺構の検出される地山面までは30cm～40cm前後であり、全地区にわたってあまり高低の差は認められなかった。

調査の結果、第35次のトレンチ調査で確認された分を含めて、掘立柱建物44、井戸5、柵列1をはじめ、多数の溝、土坑などを検出した。これらの大半が平安時代前期から鎌倉時代にかけてのものであり、それ以前のものは、遺構、遺物ともに皆無に近い状態であった。

**（Ｉ）平安時代前期の遺構**

掘立柱建物12、土坑14、溝1がある。

掘立柱建物は、調査区の北西部と北東部に集中する。北東部に位置するＳＢ3440・ＳＢ3448・ＳＢ3455は、いずれも南北棟建物で、柱掘形は径60cm～70cmの方形を呈する。東端のＳＢ3506は調査区外へ延び、規模は不明だが東西棟建物である。北西部に位置する8棟は、3間×2間の南北棟建物であるＳＢ3426を除き、他はすべて東西棟建物である。各掘立柱建物の柱通りの方向は、北に対し西へ3°～4°偏る建物が多いが、柱通りを揃える建物は少ない。

掘立柱建物の建てられた順序については、切り合い関係により、ＳＢ3402→ＳＢ3409→ＳＢ3407が確認された。また、出土遺物より大別すると、ＳＢ3402・ＳＢ3404・ＳＢ3506・ＳＢ3423が最も古く、次にＳＢ3403・ＳＢ3409が、最後にＳＢ3407・ＳＢ3426の順となる。ＳＢ3404とＳＢ3423は、建物自体が重複していることから考えて、この時期には少なくとも4回の建物の建て替えがあったことが考えられる。

第１図　第54次遺構実測図（１：200）

溝は発掘区の東部で、南北に走るＳＤ3507が検出された。北端部で、幅約１ｍ、深さ70cmの逆台形を呈し、南へ行くほど狭く浅くなる。埋土は黒褐色を呈し、土師器杯・甕、灰釉陶器椀などが出土しているが、その量は極めて少ない。

土坑には、発掘区中央部やや南よりのＳＫ3520・ＳＫ3522、北東部のＳＫ3446・ＳＫ3451、北西部の掘立柱建物近辺にＳＫ3410・ＳＫ3411・ＳＫ3413・ＳＫ3416・ＳＫ3417・ＳＫ3433・ＳＫ3435・ＳＫ3458・ＳＫ3461・ＳＫ3465がある。このうち、ＳＫ3411・ＳＫ3413・ＳＫ3416・ＳＫ3433は掘立柱建物に先行するものである。ＳＫ3458は1.6ｍ×1.3ｍ、深さ約20cmの楕円形を呈する小規模なものだが、完形品約20点を含む土師器杯が重なり合って出土しており、意識的に捨てたことを窺わせるものである。ＳＫ3411やＳＫ3520などは比較的規模の大きなものであるが、いずれも遺物の出土量は少なかった。

**（II）平安時代中期の遺構**

この時期の遺構は少なく、掘立柱建物１、土坑３のみを検出した。

発掘区の北東部に位置する掘立柱建物ＳＢ3494は、４間×２間の南北棟の建物で、柱掘形は径30cm～40cmと小さい。

土坑ＳＫ3449・ＳＫ3537は、共に発掘区東部で検出された小規模なものである。発掘区中央部やや北寄りで検出された土坑ＳＫ3424は、径 1.6ｍのほぼ円形を呈し、深さも60cm前後とやや大きい。出土遺物には灰釉陶器椀、土師器小皿・杯・甑、須恵器甕等があるが、全体に量は少ない。

**（III）平安時代後期の遺構**

掘立柱建物９、土坑16、溝４を検出した。

この時期の掘立柱建物は、そのほとんどが平安時代前期の建物が建っていた場所を避けて建てられており、柱通りの方向により４つのグループに分けられる。このうちほぼ方位にのる建物が半数を占め、調査区中央部のＳＢ3470・ＳＢ3475・ＳＢ3484・ＳＢ3523、調査区南西部のＳＢ1886がある。他は、北で西に3°～4°偏る建物（ＳＢ3471・ＳＢ3505）、北で西に8°偏る建物（ＳＢ3500）、北で東に偏る建物（ＳＢ3453）が各１、２棟あるのみである。建物の規模は、３間×２間のものが多く、床束柱をもつ建物（ＳＢ1886・ＳＢ3475・ＳＢ3500・ＳＢ3523）もある。この時期の建物で、床束柱をもつ例は斎宮では珍しく、こうした建物が、平安時代末期に出現してくる大形で方形プランを呈する、所謂総柱建物と呼ばれる建物につながっていくものであろうか。後期の中でも比較的古い時期に位置付けられるＳＢ3484は、北面、東面に廂をもつ２面廂付の南北棟建物で、北面廂柱間2.4ｍ、東面廂柱間2.2ｍ。柱掘形は全体に浅い。

土坑は、大半が中央部より北半分に集中しており、ＳＫ3405・ＳＫ3421・ＳＫ3438・ＳＫ3439・ＳＫ3443・ＳＫ3445・ＳＫ3463・ＳＫ3473・ＳＫ3477・ＳＫ3479・ＳＫ3485・ＳＫ3487・

ＳＫ3488・ＳＫ3489・ＳＫ3508・ＳＫ3528が検出された。ほぼ方形を呈するＳＫ3445・ＳＫ3473の他は、すべて不整円形あるいは不整形を呈するもので、深さ20cm前後の浅いものが多い。出土遺物には、土師器杯・皿・椀類があるが、いずれも微量である。

溝は、調査区西端でＳＤ3415、中央部でＳＤ3486の南北溝が検出され、また、南東隅では東西溝ＳＤ3540が検出された。いずれも浅いものばかりである。ＳＤ3486は、幅40cm～50cm、深さ20cmの逆台形を呈し、南へ行くほど浅くなり、途中で切れる。埋土中より、主に土師器杯が出土しているが、量はわずかである。他に、小さな溝ＳＤ3517がある。

**（Ⅳ）平安時代末期の遺構**

第35次調査で検出したものも含めて、掘立柱建物17、柵列１、土坑23、溝10、井戸２がある。

掘立柱建物は、発掘区中央部やや東寄りを南北に走る溝の東側部分で８棟、西側部分で９棟検出した。南北溝の東側には、３間×３間の総柱建物と考えられるＳＢ3441・ＳＢ3541のほか、３間×２間の東西棟建物ＳＢ3495、３間×２間の南北棟建物ＳＢ3442・ＳＢ3496・ＳＢ3502・ＳＢ3504・ＳＢ3545がある。このうちＳＢ3442・ＳＢ3496・ＳＢ3504・ＳＢ3545は床束柱をもつ。柱通りの方向は北に対し6°前後西へ偏る建物が多く、柵列ＳＡ3437や南北溝ＳＤ1902などの方向とほぼ一致する。東側中央部ではかなりの重複が認められ、短期間のうちに何度も建て替えが行われたものと思われる。このうちＳＢ3496→ＳＢ3504→ＳＢ3502の順を確認している。

南北溝の西側には、主要な建物とみられる５間×４間の総柱建物ＳＢ1885をはじめ、３間×３間の総柱建物ＳＢ1890、東西棟建物ＳＢ3420・ＳＢ3432・ＳＢ3468、南北棟建物ＳＢ3429・ＳＢ3469・ＳＢ3483・ＳＢ3518がある。このうちＳＢ3420には北側に柱間 1.2ｍの廂が付き、ＳＢ3429は床束柱をもつ建物と考えられる。またＳＢ3483・ＳＢ3518は南北溝にほぼ並行して建つ。ＳＢ1885は南東隅に２間×２間の方形土坑ＳＫ3511が伴う。土坑の深さは30cm～40cmで、中央部には径60cm、高さ15cmの地山の高まりが認められる。おそらくこの場所にも柱が建てられたと考えられ、建物を建てたあとに土坑が掘られたものと解釈できる。土坑からは、土師器皿・甕、山茶椀、ふいご羽口などが出土している。またこの建物の柱掘形のいくつかには、径15cm前後の扁平な川原石を柱を支えるための根石として使用していることが認められた。

土坑は、23ヶ所（ＳＫ1879・ＳＫ1888・ＳＫ1893・ＳＫ3412・ＳＫ3419・ＳＫ3422・ＳＫ3425・ＳＫ3430・ＳＫ3444・ＳＫ3454・ＳＫ3460・ＳＫ3462・ＳＫ3472・ＳＫ3492・ＳＫ3493・ＳＫ3497・ＳＫ3498・ＳＫ3499・ＳＫ3511・ＳＫ3516・ＳＫ3533・ＳＫ3534・ＳＫ3536）で確認した。発掘区全域に散在し、形状・規模とも様々である。ＳＫ3511に次いで比較的大規模な土坑ＳＫ3472は、４ｍ×３ｍ、深さ約20cmの不整円形を呈するものであり、土師器皿・小皿・甕、須恵器杯、山茶椀、山皿などが出土しているが、いずれも少量である。その他の土坑は、小規模なものが多く、特別な性格を窺わせるようなものは認められなかった。

溝は、南北溝ＳＤ1883・ＳＤ1898・ＳＤ1900・ＳＤ1902・ＳＤ3434・ＳＤ3481・ＳＤ3490、東西溝ＳＤ1878・ＳＤ1910、調査区南東部を斜めに走るＳＤ3548がある。このうち、ＳＤ1878・ＳＤ1883・ＳＤ1898・ＳＤ3481およびＳＤ3548は、幅が40cm～50cm前後、深さ10cm～20cm前後と小規模なものである。南北に走るＳＤ1900・ＳＤ1902・ＳＤ3434・ＳＤ3490のうち、切り合い関係により、ＳＤ3434→ＳＤ1902→ＳＤ3490の順が確認されたが、ＳＤ1900についてはわからなかった。中でも、ＳＤ1902は、北端部で溝幅約1.2ｍ、深さ50cm、南端部で幅1.2ｍ、深さ80cmを測り、逆台形を呈する主要な溝の一つと考えられる。埋土中からは、山茶椀、山皿を中心に、土師器皿・小皿・甕、須恵器甕・鉢などの遺物が整理箱に12箱分と、北辺部を中心に多量に出土している。東西溝ＳＤ1910は、ほとんどの部分を鎌倉時代に入ってから新たに掘り直されてしまい、その規模等については明らかではないが、これら主要南北溝に続くものと思われる。

柵列ＳＡ3437は、南北溝に沿って11間分確認できた。溝と柵列との前後関係は不明であるが、溝と同一方向を示しており、４本の南北溝のいずれかと同時期に存在したものと考えられる。

井戸２基（ＳＥ1880・ＳＥ1904）は共に第35次調査で検出しているが、トレンチが狭く、完掘できなかったものである。ＳＥ1880は、検出面で５ｍ×６ｍの楕円形を呈する大形の掘り形を、ＳＥ1904は、２ｍ× 3.5ｍの不整形な掘り形をもつものである。いずれも完掘はできなかったが、ＳＥ1904の埋土中からは、整理箱にして約30箱分という多量の土器が出土している。土師器皿・小皿の完形品が大半を占め、炭や焼土も若干認められた。一括して捨てられたものであろう。

**（Ｖ）鎌倉時代前期の遺構**

掘立柱建物５、土坑21、溝13、井戸１を検出した。発掘区西部の掘立柱建物ＳＢ3464は、３間×３間の総柱建物で、大半の柱掘形には径15cm前後の根石を伴う。その東側のＳＢ3474は、２間×２間の身舎に東側に１間の廂が付く。廂柱間は1.6ｍで、ＳＢ3464と同じく大半の柱掘形に根石を伴う。これら近接する２棟の掘立柱建物は、柱通りの方向をほぼ同じくし、南側柱通りを揃える建物である。ここでは一応別個の建物と考えたが、一連のものとも思われる。調査区東部のＳＢ3501・ＳＢ3457は、同一場所でほとんど重複しており、両者は建て替え関係にあると見られる。柱掘形の出土土器から、３間×３間の総柱建物で柱掘形内に根石のないＳＢ3501が古く、４間×３間の総柱建物で、大半の柱掘形内に根石をもつＳＢ3457が新しい。ＳＢ3457の南東隅にちょうどおさまる一辺３ｍ×３ｍの方形土坑ＳＫ3503は、長軸方向が柱通りの方向と一致しており、建物に伴う施設と考えられる。土坑からの出土遺物には、山茶椀、土師器鍋・甕・皿などがあるが、いずれも細片で、量も少ない。南東部にある南北棟建物ＳＢ3546は、３間×２間の総柱建物である。

土坑は調査区中央部および北東部で主に検出された。比較的大きなものに、ＳＫ3452・ＳＫ3476・ＳＫ3503・ＳＫ3524などの方形を呈するもの、ＳＫ3427・ＳＫ3447・ＳＫ3456・ＳＫ3466・ＳＫ3519のように円形または楕円形を呈するもの等がある。他に、ＳＫ3467・ＳＫ3431・ＳＫ3450・ＳＫ3482・ＳＫ3491・ＳＫ3510・ＳＫ3515・ＳＫ3512・ＳＫ3525・ＳＫ3530・ＳＫ3531・ＳＫ3532などがあるが、全体に小形で浅い。北東隅にあるＳＫ3447は、径約２ｍ、深さ約40cmと、小形ながら土師器皿・小皿の完形品を中心に、整理箱で10箱分と多量の土器が出土した。一括して捨てられたものであろう。ＳＫ3476からも山茶椀、山皿を中心にかなりのまとまった土器が出土しているが、他の土坑からはわずかである。中央部に位置するＳＫ3524の北東隅には焼土が残る。また、調査区中央部やや西寄りのピット状土坑ＳＫ3515からは、多量の古銭が一括して出土した。古銭が埋めてあった穴は、現在の地表から60cm下、遺構面からは深さ約30cmで、長径70cm、短径45cmである。97枚前後を１単位としたいわゆる差銭の状態で約119連確認され、総数11,571枚を数えた。各単位には、細い縄が通してあり、観察結果からすればさらに３連ごとにひもの結び目をつくり、連結されていたことが窺われる。底部の差銭には、布目圧痕が付着しており、おそらく袋状のものに納められていたものと考えられる。埋蔵された時期については、鎌倉時代の土器片が同じ土坑から出土していることや、判明した古銭のうち、景定元宝（1260年初鋳）が時代的に最も新しいことから、鎌倉時代中期以後と推定される。現在判読されたものは、五銖銭、開元通宝、元祐通宝、政和通宝、嘉定通宝など49種類であるが、今後精細な検討によりさらに増えるものと思われる。斎宮での発掘調査で今回のような古銭の大量出土は初めてであるが、現在のところ、斎王制度との関連は明らかではない。

溝は、第35次調査で検出された分を含めて13条検出された。発掘区西部のＳＤ3406・ＳＤ3509・ＳＤ1884、発掘区東部のＳＤ1903の南北溝のほかは全て東西溝である。ＳＤ1903は、平安時代末期に埋没するいくつかの南北溝のすぐ東側につくられており、南部で直角に曲がり東に向かうが、浅くなり途切れてしまう。ＳＤ3406・ＳＤ3509・ＳＤ1884は、いずれも途中で切れたりする小規模なものである。調査区南端部には、幅約４ｍの間に東西溝がいくつか掘られている。幅約0.5ｍ～1.5ｍ前後、深さは0.5ｍ～1.5ｍとその規模はさまざまであるが、何度か掘り返されながら、一つの区画溝としての機能を果していたものであろう。溝の前後関係については、セクションによる埋土の切り合い関係によって、ＳＤ3514→ＳＤ1911およびＳＤ3544→ＳＤ3543→ＳＤ1911の順序が確認された。このうち溝ＳＤ3514は、幅約１ｍ、深さ約 1.2ｍで逆台形を呈する。この時期の中では規模の大きいものであるが、発掘区中央部で途切れてしまう。これに重複あるいはわずか南を並走する形でＳＤ3544が掘られているが、その前後関係はわからない。この時期で最も新しいＳＤ1911はこれらの溝のすぐ北側を東西に貫くものである。最大幅 1.4ｍで、地山面からの深さは40cmである。この他に、ＳＤ3526・ＳＤ3527・ＳＤ1896・

ＳＤ3513・ＳＤ3512などの東西溝があるが、いずれも小規模なものである。

井戸ＳＥ3436は、調査区中央部やや北寄りで検出された。径 2.2ｍの円形を呈し、上部はすり鉢状に掘られているが、上面より50cmの所からは、径 1.4ｍの円形で真すぐ下方に掘られる素掘りの井戸である。出土遺物は、須恵器、土師器の細片など微量であった。

**（Ⅵ）鎌倉時代後期の遺構**

第35次調査で検出されたものを含めて、土坑８、井戸２、中世墓１、溝１を検出した。

８つの土坑のうち、調査区中央部で検出したＳＫ3478は、大小いくつかの土坑群からなり、３ｍ×６ｍの不整楕円形を呈する大形の土坑であるが、土器の出土量はわずかであった。北西部に位置するＳＫ3408と、それに近接するＳＫ3414は、共に一辺約80cm、深さ約30cmの方形を呈する小土坑である。ＳＫ3414からは、通称ペラと呼ばれる土師器皿が、完形品にして約 100点ほど一括して出土した。ＳＫ3408からも、土師器皿が10点ほどほぼ完形のまま出土している。この他の土坑ＳＫ1897・ＳＫ1899・ＳＫ1905・ＳＫ3480・ＳＫ3549からは、いずれも遺物の出土量は少ない。

調査区中央部南寄りにある南北溝ＳＤ1892は、途中で切れてしまう小規模なものである。

調査区東端の井戸ＳＥ3539は、径 1.2ｍの円形素掘り井戸である。調査区の西端にある井戸ＳＥ3459は、上部が径４ｍ×３ｍで、すり鉢状に掘られているが、上面より20cm前後からは、３ｍ×３ｍで真すぐ下方に掘られたほぼ円形を呈する素掘りの井戸である。地表面より約４ｍ掘り下げたが、完掘できなかった。

調査区中央部北寄りにある土坑墓ＳＸ3428は、東西2.2ｍ×南北1.2ｍの長方形を呈し、深さ70cmを測る。土師器皿・甕・鍋などの細片とともに、棺に使用したと思われる鉄釘がわずかに出土している。

**（Ⅶ）遺　　物**

出土遺物は遺構に対応して、平安時代前期と、平安時代末期～鎌倉時代のものが大半を占めている。整理箱にして約 200箱と、その量も多い。比較的良好な土器の一括資料が得られたものに、平安時代前期に位置づけられるＳＫ3458、同じく末期に位置づけられるＳＫ1904・ＳＤ1902があり、鎌倉時代にはＳＫ3414・ＳＫ3447がある。

平安時代前期のＳＫ3458からは、黒笹90号窯期の灰釉陶器椀２点と共に、土師器杯・甕などが出土している。大半が土師器杯で、完形品にして約20点にのぼる。口径13cm前後、器高３cm前後で、赤褐色または黄褐色を呈し、口縁部がゆるく外反し、比較的薄手である。口縁部はヨコナデ、底部は指による押さえで、表面は凹凸がある。

平安時代末期に位置づけられる良好な一括資料としては、井戸ＳＥ1904、溝ＳＤ1902出土のものがある。ＳＥ1904出土のおもな器種には、土師器皿・小皿・高杯・鉢・台付小皿・甕・鍋

・ロクロ製皿・同小皿、山茶椀、山皿、須恵器鉢、砥石、石臼、暗緑色の碁石などがある。大半が口径9㎝前後、器高1㎝～1.5㎝の土師器小皿で、口縁部はヨコナデ、底部は指による押さえで、表面には凹凸がある。完形品も多く含まれる。溝ＳＤ1902からは、山茶椀を中心に山皿、土師器小皿・皿・台付椀・甕・高杯、須恵器鉢・甕、青磁椀などが出土している。山茶椀は、瀬戸窯山茶椀編年におけるⅢの５の段階に相当するものであり、12世紀末頃を考えている。

鎌倉時代前期の土坑ＳＫ3447からは、土師器皿・小皿・鍋・高杯、山茶椀などが出土している。中でも土師器皿と小皿が大半を占める。土師器皿は、口径約15㎝前後、器高3㎝程で、比較的底部に比べ口縁部が厚手で、口縁部はわずかに内弯する。淡茶褐色を呈し、口縁端部をわずかにヨコナデする。底部は指による押さえで、凹凸がある。土師器小皿は、7㎝～8㎝、器高1.5㎝前後で、すべててずくねのものである。

山茶椀は、厚い底部、腰の張った体部、わずかに外反する口縁部から成り、底部には扁平で粗雑な高台が付く。底部が糸切りのままで高台の付かない山茶椀もあり、この中には口縁端部を上方にわずかに折り曲げ、口縁端部外側に面をつくるものが見られる。

鎌倉時代後期の土坑ＳＫ3414からは、土師器皿・小皿が約100点ほど出土している。皿は口径11㎝前後で、口縁部は大きく内弯する。小皿は口径7.5㎝前後。いずれも器壁は非常に薄く、色調は白っぽい。

緑釉陶器は、包含層も含めて445点確認された。大部分が椀、皿類の破片であるが、中には段皿や壺などもあり、陰刻花文を施したものや二彩陶器も混じる。また火災をうけ、色の変色しているものもある。

墨書土器は30点出土している。山茶椀底部外面に書かれたものが19点、同じく山皿5点、土師器皿6点である。

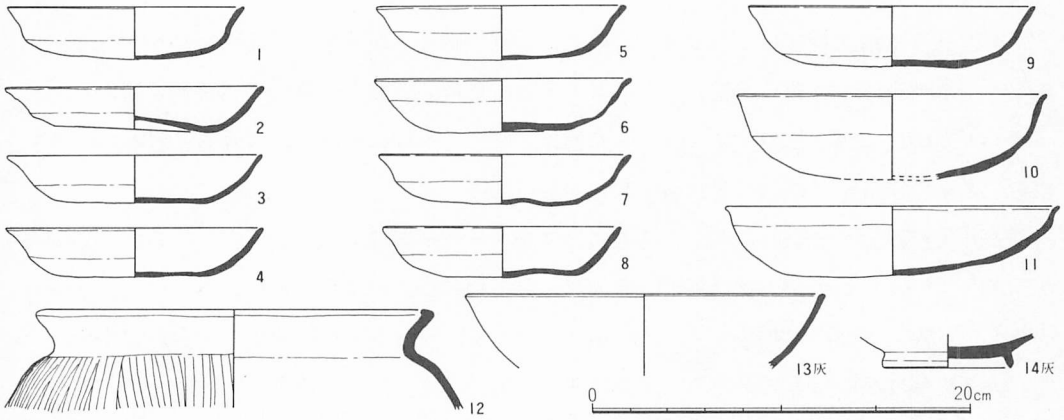


**第2図　第54次出土遺物ＳＫ3458；1～14**

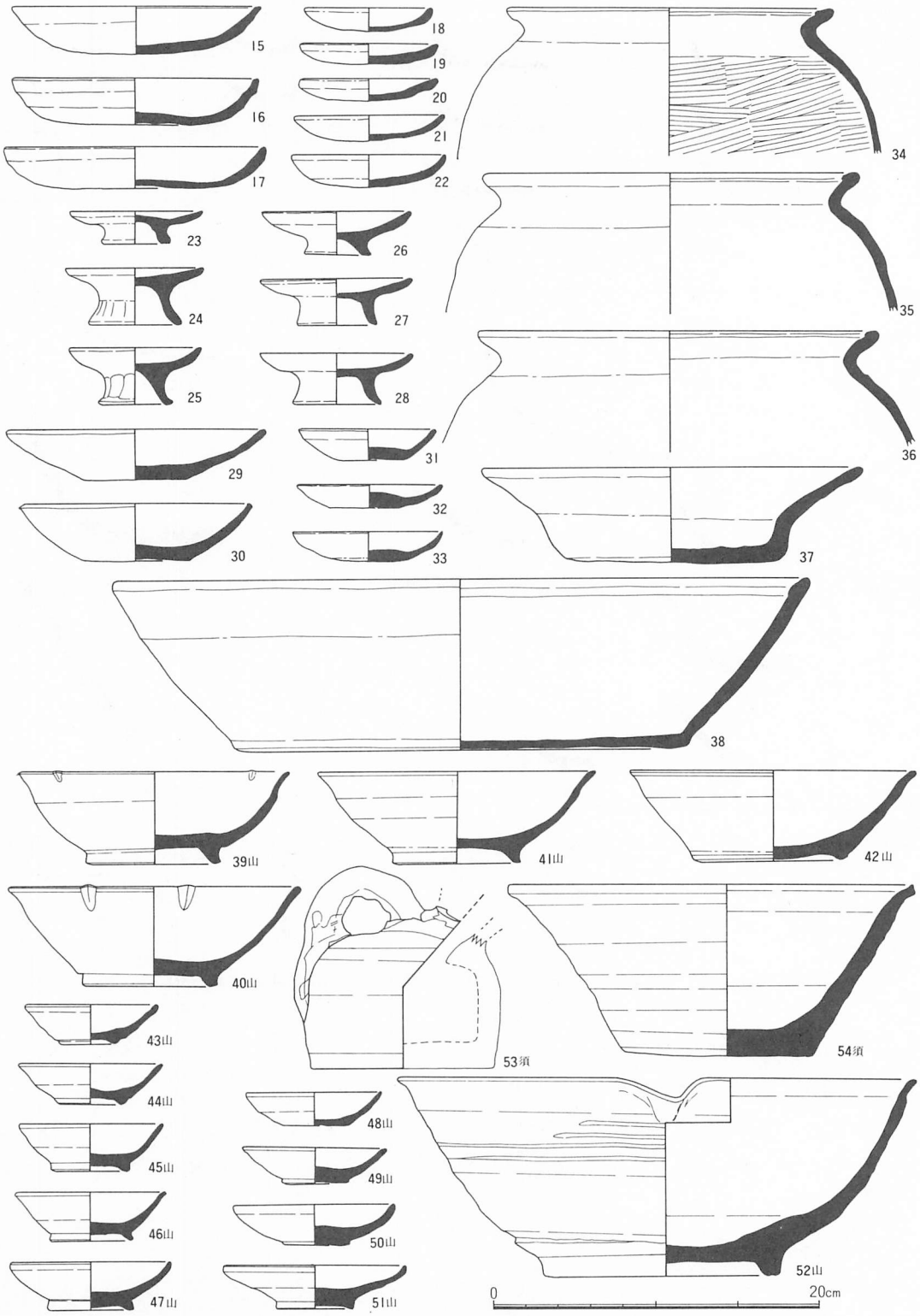


第３図　第54次出土遺物ＳＥ1904；15～54

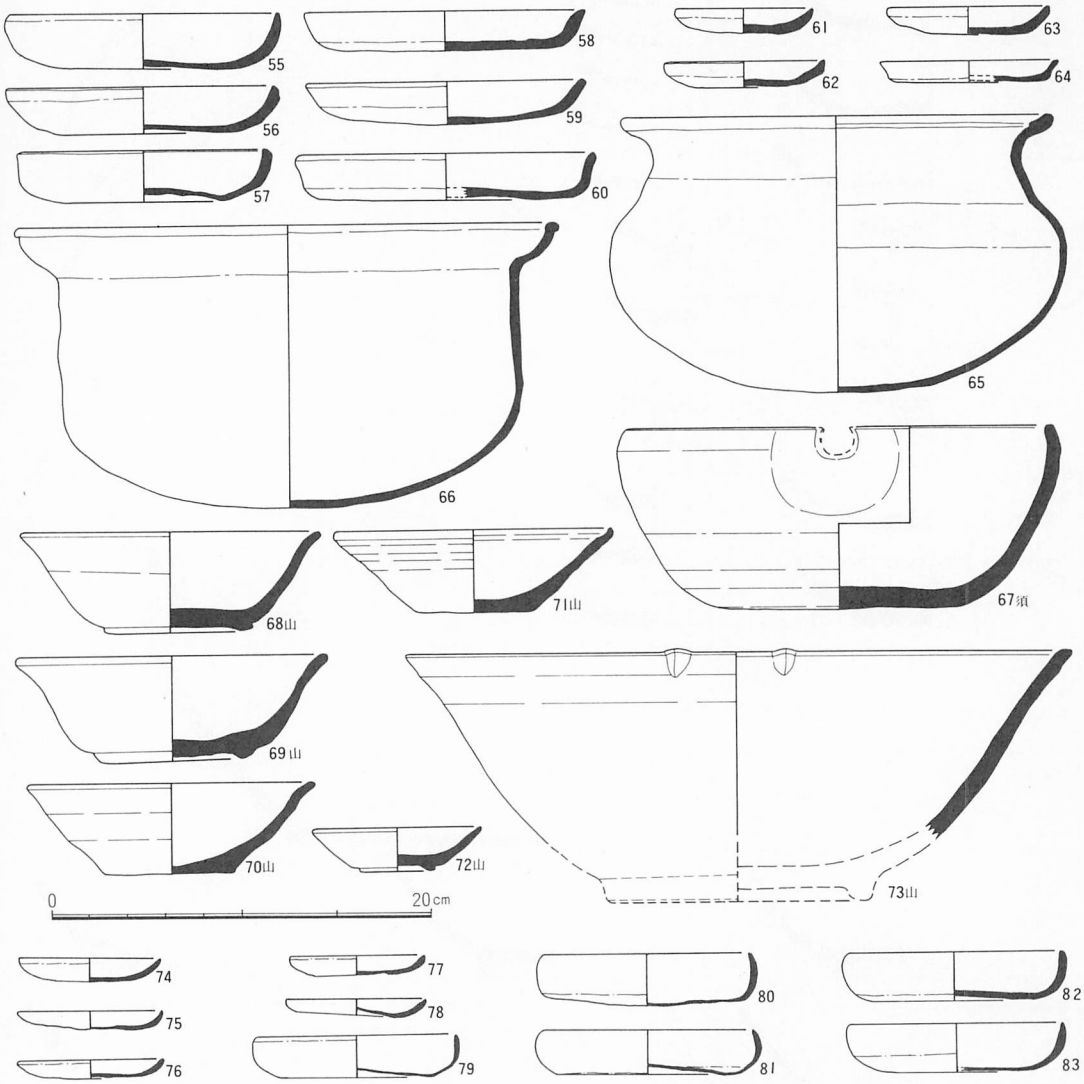


**第４図　第54次出土遺物ＳＫ3447；55～73、ＳＫ3414；74～83**

このほか特殊な遺物では、平安時代後期の灰釉陶器椀の底部内面を硯として利用した転用硯２点や、斎宮ではあまり出土しない布目瓦などがある。転用硯のうち１点は朱をすったものである。また、調査区ほぼ中央部の平安時代のピットからは、銅製の鈴が真半分に割れた状態で出土している。その他包含層や小穴からは、濃緑色の石銙（丸鞆）１点、濃紺色の碁石２点、ミニチュア羽釜２点が出土している。

**（Ⅷ）ま と め**

第51次調査で検出された区画溝ＳＤ 291の北方部分の状況把握を目的とした今回の調査では、区画溝ＳＤ 291の北方部分の状況およびこれと直交する南北方向の区画溝に区画された一画の

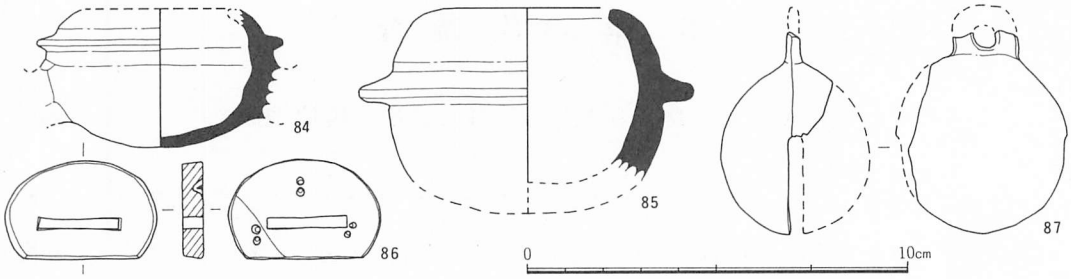


**第５図　第54次出土遺物ミニチュア羽釜；84・85、石錘；86、銅鈴；87（１：２）**

状況を把握することができた。遺構、遺物ともに平安時代初期およびそれ以前のものは皆無に近く、平安時代前期から鎌倉時代にかけてのものが多く、大半を平安時代末期のものが占めることが確認された。

平安時代前期には、比較的大形の柱掘形をもつ掘立柱建物群が、調査区北西部に出現する。これらは、何度か建て替えられていることが窺えるものの、建物間の配置に明確な規則性は認められなかった。しかし、柱掘形などから考えて、平安時代前期の斎宮寮に相当することが考えられ、さらに北及び西に整然とした配置を示す大形建物群の所在が考えられる。

平安時代中期では、土坑数基を検出したにすぎない。

平安時代後期には、１条の南北溝の他に、数棟の掘立柱建物が散在するが、規画的な配置や溝との関連を明らかにするまでには到らなかった。

平安時代末期の遺構、遺物は多い。幾条かの溝が掘られ、十数棟の掘立柱建物が建てられるのもこの時期である。建物の約半数は、南北溝や柵列の方向と柱通りを揃えており、ある程度の地割りの意識が存在していたと思われる。また従来より、梁行が３間以上で平面プランが方形に近い大形の総柱建物が出現するのは、この時期からと考えてきたが今回もこれを裏付けることができた。

鎌倉時代に入ると、調査区南端部を東西に走る溝がいくつか出現するが、掘立柱建物の数は減り、４棟検出されただけである。建物は総柱で、中には柱掘形内に根石を入れるものが認められた。この時期の遺物のうち、発掘区中央部付近で出土した古銭塊は、周辺に関連するような遺構もみられず、性格は不明であるが、斎王制度と直接関連するものか否か、今後の研究をすすめていきたい。

以上のように、当地区は各時期を通じて建物の計画的な配置や個々の建物間の関係を見い出すまでには至らなかったが、出土遺物に食器としての杯、皿類の出土が目立ち、煮焚き具としての鍋、甕の類が少ないこと、墨書土器の出土が多く、緑釉陶器も 445点とかなりの量が出土していることなど、非常に官衙的な性格が強い地区であろうと指摘できよう。

# Ⅲ　第55次調査

## 6AEN－P、6AEO－H（御館・柳原地区）

昭和48年に始まった宮域範囲確認調査における第8－9・10次調査の御館・柳原地区の調査結果はこの地区が斎宮跡の中心部分であろうと充分に予想させるものであった。それは平安時代の大形掘立柱建物をはじめ多数の緑釉陶器、墨書・朱書土器、石製銙帯などの検出からうかがわれる。史跡指定による保存管理計画ではＡＢ地区（公有化地区）として区分された所である。

その後、昭和53年度の第19・20次調査、54年度の第28次調査と３回の調査を実施している。その際、それぞれ63棟、32棟、29棟の掘立柱建物を検出した。それらは平安時代前半より末期にいたる各時期のものがある。前半のものは５間×２間を基本とする大形の建物が多く、時期が下がるにつれ少なくなり、後半から末期にかけては３間×２間の小形の建物が主体となり、調査区の南部分では建物が重複して密集する個所が一定の幅で東西方向に並ぶことなどが確認されている。

今回の調査は第19次と20次調査区の間をつなぐ状態で調査区 1,500㎡を設定した。小字御館・柳原の境界を挾んだ所で、境界部分には南北に走る区画溝の存在が予想された。これで、この地区では約 6,000㎡の広範囲にわたって面的発掘調査をすることになった。調査は７月16日より始めた。この夏もまた、保存啓発事業の一環として、斎宮小学校の児童および父兄による体験発掘を当地区において、７月30・31日の両日にわたり実施した。

調査の結果、掘立柱建物21をはじめ多数の土坑、溝を検出した。しかし、東側の柳原地区では既に土取りによる遺構面の削平で西側より地山が約40㎝程度低くなっており、遺構はほとんど確認出来なかった。西側の御館地区では、検出した建物の多くが第19次調査地区に続くものであり、新たにみつかった建物は７棟のみである。一方、御館・柳原両地区の境界部分に存在すると予想していた区画溝は、明瞭にし得なかった。鎌倉時代以降の遺物を出土する幅60㎝程度の溝が何条も重複しており、第46次や第51次調査で検出したような幅２ｍ以上の逆台形を呈する溝は存在しないようである。しかし、溝のすぐそばには建物が建たない状況である点は他の区画溝の存在する地区同様である。

### （Ⅰ）平安時代初期の遺構

掘立柱建物６、土坑４がある。掘立柱建物の多くは第19次で検出した建物の東側部分である。ＳＢ 999・ＳＢ1001・ＳＢ1004・ＳＢ 315はいずれも５間×２間の東西棟の建物である。桁行 11.6ｍ～12ｍ、梁行 4.8ｍと大形である。今回検出した２棟はやや小形で、ＳＢ3551とＳＢ35

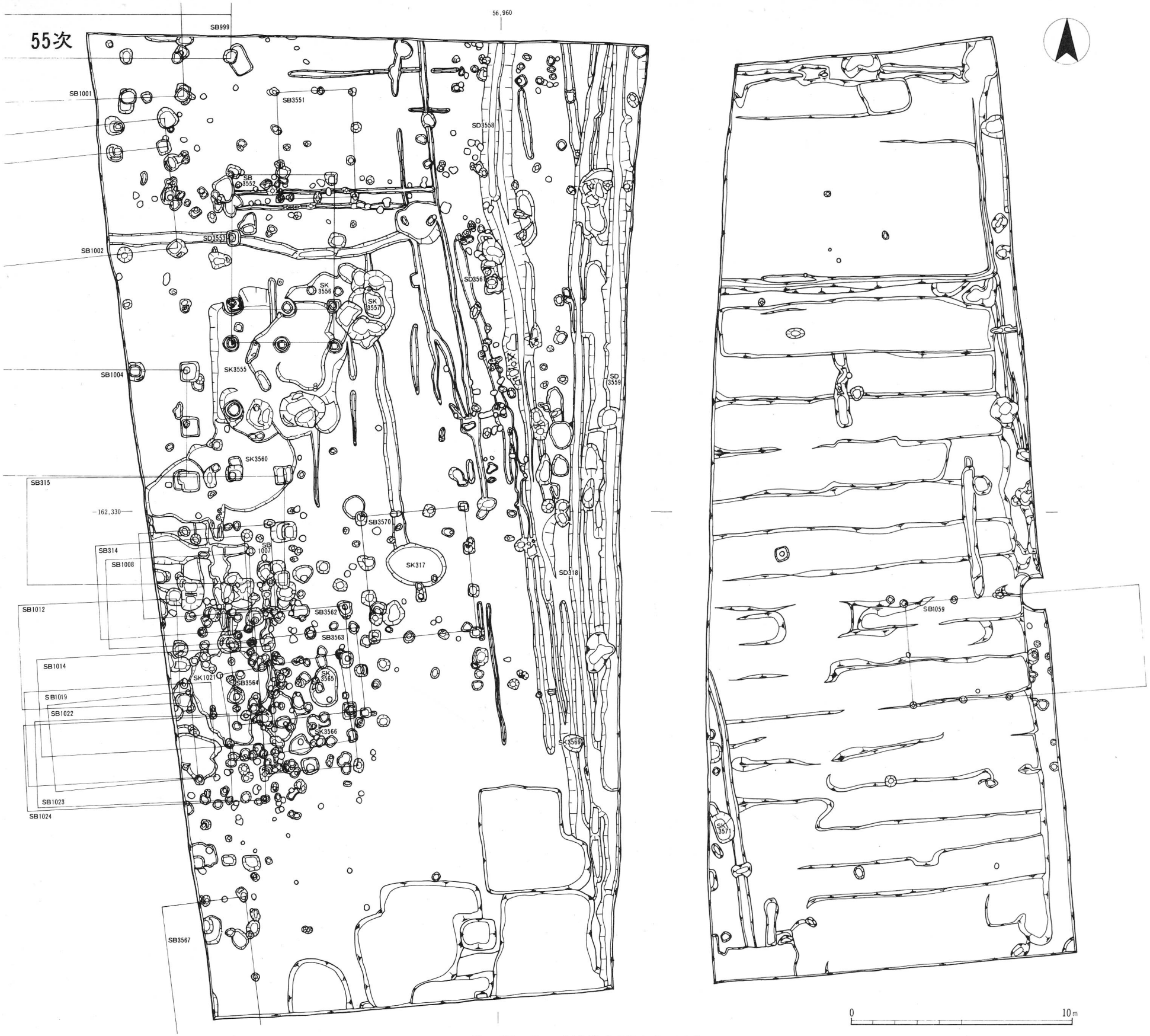


第６図　第55次遺構実測図（1:200）

52は３間×２間の南北棟である。これら６棟の掘立柱建物は柱通りの方向により２者に区分し得る。ほぼ方位にのるＳＢ999・ＳＢ1004・ＳＢ3552と北に対し、1°～2°程西へふれるＳＢ315・ＳＢ1001・ＳＢ3551の二者である。ＳＢ1004とＳＢ 315は柱穴の切り合いよりＳＢ1004の前者の方が新しいと思われる。この期の建物の柱掘形は径70㎝～90㎝の方形に近く、ＳＢ3551のみが径40㎝の小形の円形を呈している。また、ＳＢ3552は２間×２間の身舎に南側に廂をもつもので、ＳＫ3555の埋土中で検出しており、この土坑より新しい。

土坑はＳＫ 317・ＳＫ3555～ＳＫ3557・ＳＫ3560がある。ＳＫ 317は第８－９次で検出したもので、径2.7ｍ×1.8ｍ、深さ30㎝の楕円形の土坑である。土師器杯・甕の破片が少量出土している。ＳＫ3555は5.6ｍ×5.4ｍのほぼ正方形を呈する土坑で、深さ25㎝で、当初竪穴住居かとも考えられたものである。西および北側は直線的につづくが、東、南側は整然としない。坑底も南側、北東側には不規則な土坑が重複した状態で、一段深くなる箇所がある。東北隅にはＳＫ3556・ＳＫ3557が重複している。ＳＫ3557も多くの土坑が重複した状態で底は一定でない。ＳＫ3560はＳＫ3555の東南側に接するようにある径4.2ｍ×4.0ｍの楕円形の土坑で、僅か20㎝足らずの深さである。これらの土坑の埋土は黒褐色土で、多数の土器が出土している。その上、これらの土坑出土の土器が互いに接合する場合もあり、ほぼ同時にあったと考えられる。ＳＫ3557からは円面硯も出土している。ＳＫ3555はＳＢ3552より古く、ＳＫ3560はＳＢ 315より古いものである。

**（II）平安時代前期の遺構**

掘立柱建物ＳＢ1002と土坑ＳＫ1021があるのみである。ＳＢ1002は東側柱のみを検出したもので、５間×３間の東西棟で、北側に廂をもつ。柱通りは平安時代初期のものに比べ、北に対し西へのふれは大きくなる。

土坑ＳＫ1021も第19次で一部検出したものである。径4.3ｍ×3.6ｍの楕円形を呈するが、東側に円形の土坑が重複しているものかもしれない。土師器杯・甕、灰釉陶器椀・皿・段皿など数百点の土器片が出土している。

**（III）平安時代後期の遺構**

この時期の遺構は２期に区分し得る。前者に属するものに掘立柱建物ＳＢ3562・ＳＢ3563・ＳＢ3564・ＳＢ3567・ＳＢ1007・ＳＢ1059がある。ＳＢ3563・ＳＢ3564は共に３間×２間の東西棟で、ほぼ同じ規模であり、建て替えかとも考えられる。柱通りの方向はＳＢ3563がＥ8°Ｎ、ＳＢ3564がＥ10°Ｎとややふれが大きい。ＳＢ3562 は３間×２間の南北棟建物で、他の２棟に比べ柱掘形が一回り大きく一辺60㎝～80㎝の方形を呈し、比較的大形である。これら柱掘形からは少量の土器片が出土している。ＳＢ3563からは斎宮跡土師器編年ＳＥ2000相当の土器片が出土している。ＳＢ3564からはそれよりやや古い土器片が見られる。

後者に属するものとして掘立柱建物ＳＢ1019・ＳＢ1014・ＳＢ1022・ＳＢ1023・ＳＢ3570がある。ＳＢ3570は今回新しく検出したもので、３間×３間とめずらしく、調査区の最も東に位置している。この期の建物はすぐ西側の第19次調査の際にも相当数見つかっている。その多くは径40cm程度の小形の柱掘形で、何度も同じ場所で建て替えられたように重複している。

一方、東側の柳原地区で、ただ一棟のみ検出したＳＢ1059は第20次調査で検出した建物の西側部分で、５間×２間の東西棟で、柱掘形からＳＥ2000相当の土師器が出土している。

**（Ⅳ）平安時代末期の遺構**

新しく検出した掘立柱建物はないが、第19次調査で検出のＳＢ 314・ＳＢ1008・ＳＢ1024の全体の規模を確認した。土坑には、調査区西部のＳＫ3565・ＳＫ3566、東部のＳＫ3571がある。いずれも長径１ｍ～２ｍの楕円形土坑で、土師器皿類がまとまって出土している。

**（Ⅴ）遺　　物**

調査区の東側、柳原地区および御館地区の南部分の道路寄りの部分は、既に土取りにより削平されており、その上、第８－10次調査のＭトレンチと重複しているため、調査面積のわりに遺物の出土量は少なく、整理箱50箱足らずである。また、耕作土、遺物包含層は浅く、この部分からの出土は見られず、ほとんどが遺構からである。なかでも、ＳＫ3555からＳＫ3557にかけての土坑が最も多い。その他遺物も土坑からの出土で、溝からは少ない。ＳＫ3555～ＳＫ3557は数個の土坑が重複した状況で、遺構の検出状況からは新旧関係を明瞭にし得なかった。次いでＳＫ3560があるが、土器の多くは細片となっていた。ＳＫ3565・ＳＫ3566・ＳＫ3571はいずれも小さく浅い土坑であるが、土器の出土は比較的多い。

ＳＫ3555・ＳＫ3557はともに平安時代初期に属するものである。土師器甕・鉢・杯・高杯、須恵器甕・杯・蓋・鉢・硯と豊富な器種を出土している。土師器甕は大、小２種あり、奈良時代の甕と比べると、小形品は大差ないが、大形の長甕は奈良時代のものほど長くなく、やや球形に近く、刷毛目も粗いようである。杯は口縁部が屈曲して立つ、この時期特有のものが多くなる。皿も浅い薄手のもので、奈良時代的な厚手の大形品は少ない。杯・皿のほとんどが、口縁部をヨコナデ、杯下半部は指のなでつけによるｅ手法の調整である。５・９のみは底部をヘラケズリするｂ手法であり、30の内面には斜行および螺線の暗文が施されている。ＳＫ3557からは黒色土器、製塩土器も出土している。円面硯（60）は海部と脚上部の破片である。口径16cmで、脚部はあまり開かず直立気味である。器壁５mmの薄手で、脚部には透しは無くヘラ描沈線が縦方向に１cm間隔で施されている。これらのＳＫ3555とＳＫ3557の土器は、第34次ＳＫ1445出土の土器群に似ており、平安時代初期と考えられる。しかし、ＳＫ3557は浅い皿が多いこと、口縁部が屈曲する杯が少ないことなどから、この範疇の中でも新しいものと思われる。

ＳＫ1021出土土器には土師器杯・皿、須恵器杯・蓋、灰釉陶器椀・段皿がある。土師器杯は

ＳＫ3555やＳＫ3557に比べ薄手で、口縁の外反が大きくなる。皿も口径が縮小し、口縁部外面のヨコナデの範囲も狭くなり、底部と口縁部との境に明瞭な稜が見られなくなる。伴出する灰釉陶器は、流し掛け、体部内面のみハケ塗り、体部内外面ハケ塗りのものが見られ、その形態から黒笹14号窯期と黒笹90号窯期との中間的な様相を見せている。これらから、ＳＫ1021出土土器は、斎宮跡土師器編年のＳＫ3127に相当し、平安時代前Ｉ期の中でも新しい段階に属するものと考えられる。

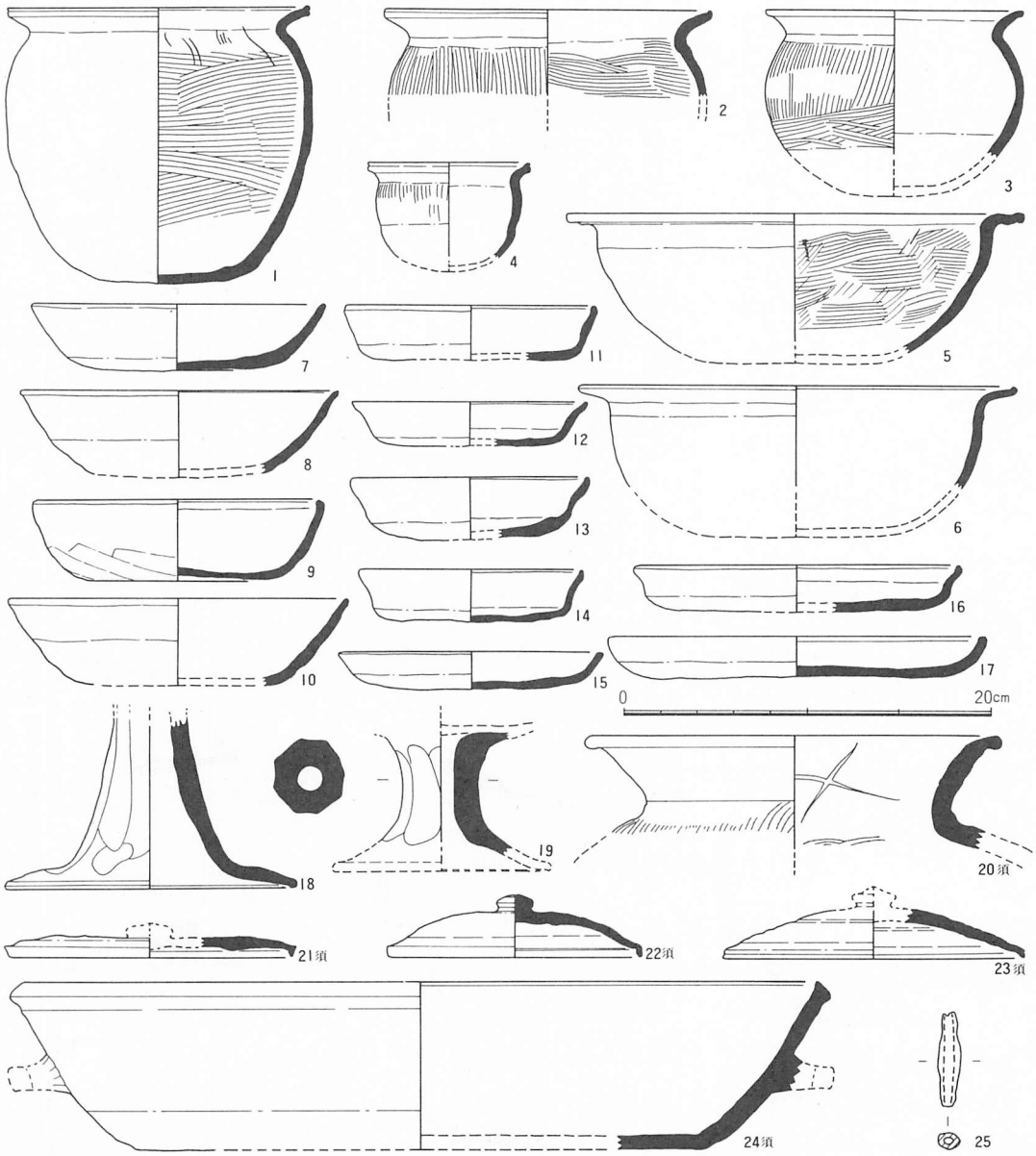


**第７図　第55次出土遺物ＳＫ3555；１～25**

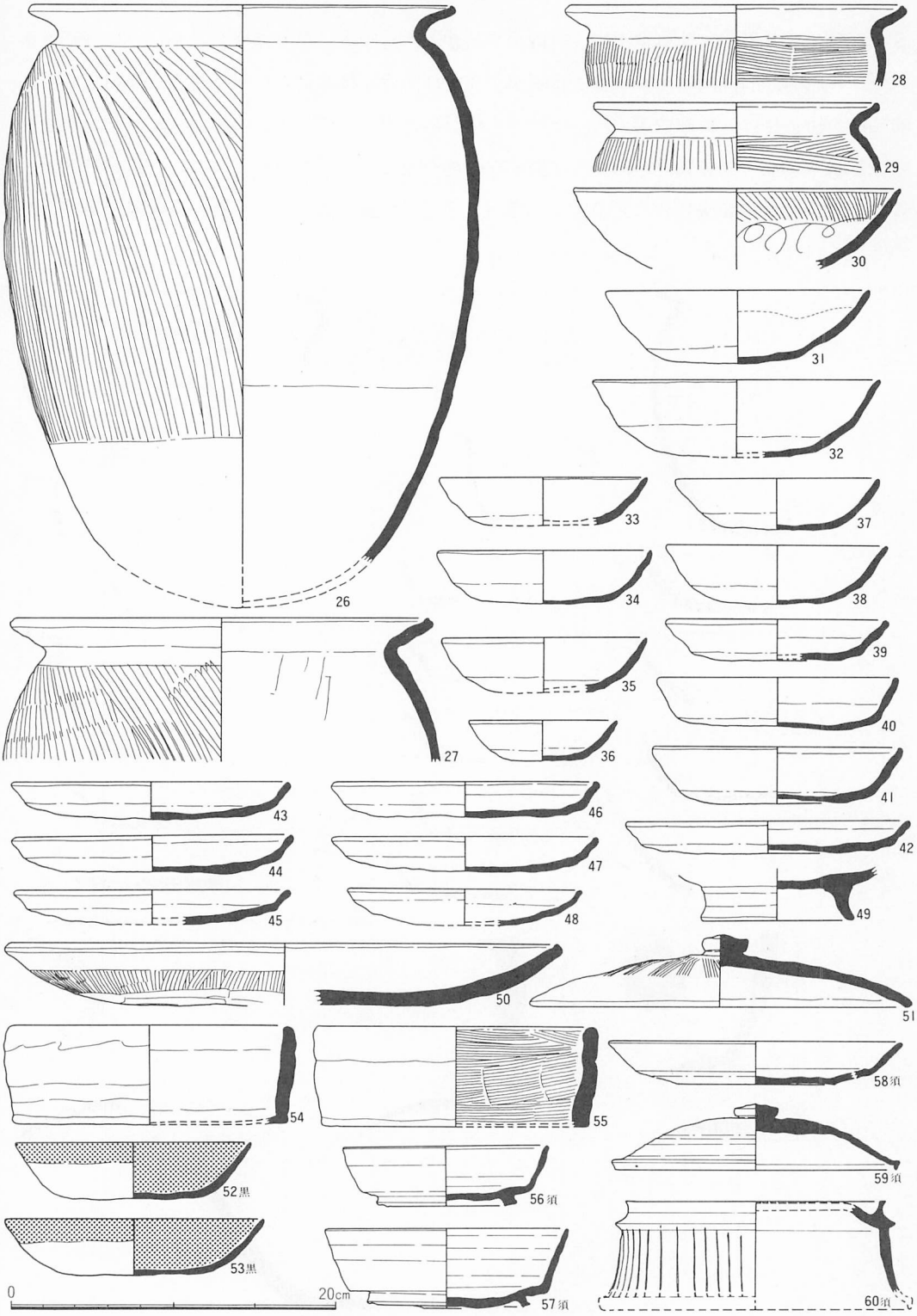


**第８図　第55次出土遺物ＳＫ3557；26～60**

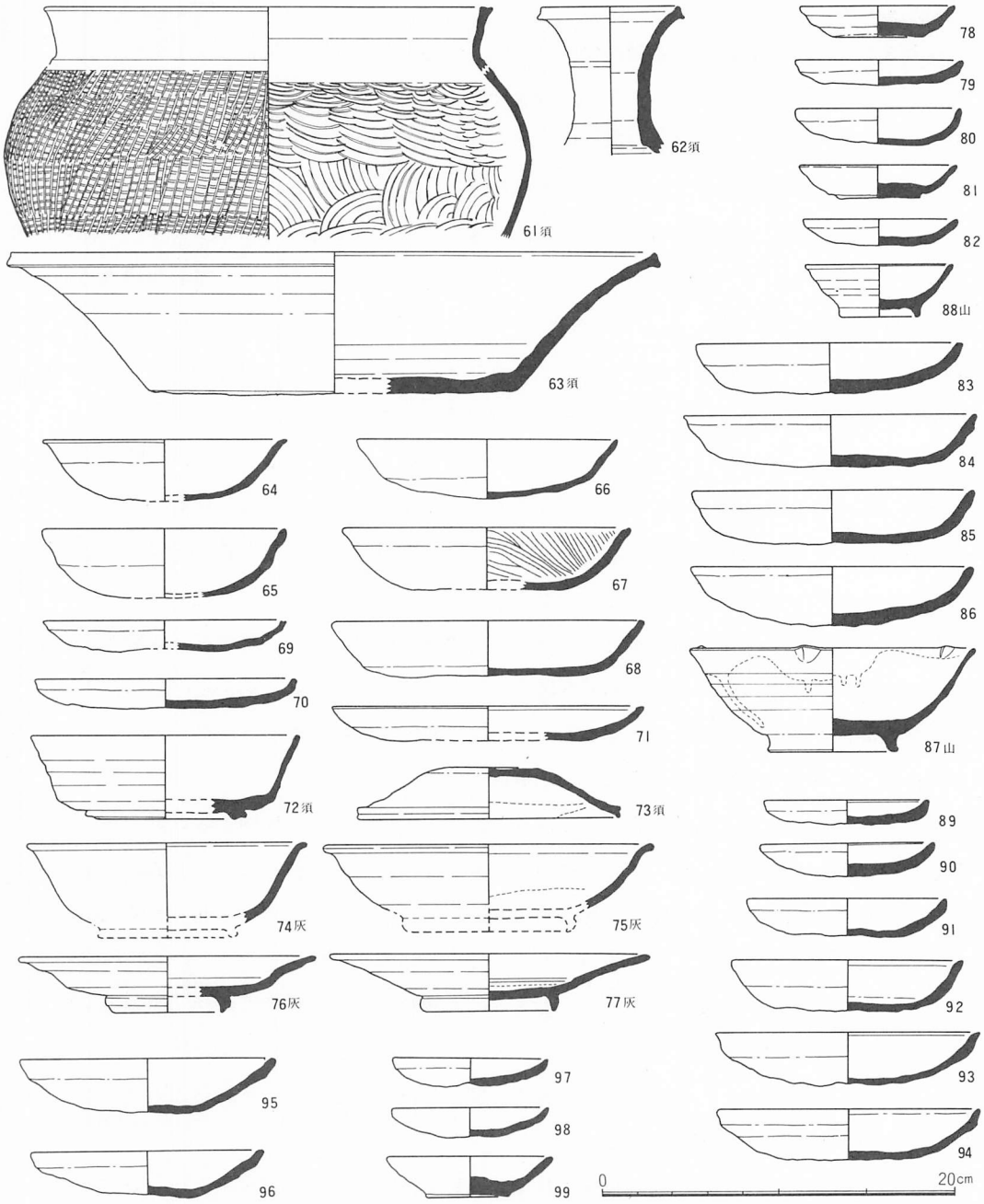


**第９図　第55次出土遺物ＳＫ3557；61～63、ＳＫ1021；64～77、ＳＫ3566；78～88**
**ＳＫ3565；89～94、ＳＫ3571；95～99**

ＳＫ3565、ＳＫ3566、ＳＫ3571出土土器は全て平安時代末期に属する。土師器小皿の形態や法量は大差ないが、杯の口縁部の形状や法量の違いによりＳＫ3566が最も古く、あるいは後Ⅱ期まで遡る可能性もある。他の二つは、第50次調査で検出のＳＤ3052出土土器によく似ている。

## (Ⅵ) まとめ

今回の調査は、西側の第19次調査地区と東側の第20次調査地区の間をつなぎ、単に面的に調査地区を増やすという意図のみでなく、南北の農道を伴う字御館と字柳原の間に、宮域東部にみられた区画が及ぶかを検討する目的を持っていた。この点に関しては、すでに述べたように、鎌倉時代以降の土器を包含する幅約60cmの溝が何条も重複していることを確認するにとどまり、宮域東部の比較的整った区画溝とは規模と、時期からも一致するところが少なく、今回の調査地点では区画溝として、明確にすることはできなかった。しかしながら、第44次調査で検出された道路西側溝(ＳＤ2660)から、この溝(ＳＤ318・ＳＤ3559)が西へ約 130ｍの地点にあり、溝の東と西とも一定の建物の建たない空地が存在することから、不十分ながらここでは一応、字御館と字柳原の境が斎宮跡官衙を地割する線と考えておきたい。

一方南北の間の地割については、今次調査ではまったく不明であるが、一応宮域東部での１区画約 120ｍを西方におよぼすと、すでに調査済みの19次・20次・28次と合わせて、西側の字御館部分は、１区画約15,600㎡の南東部分の約５分の１弱にあたり、東側の字柳原部分では、南西部約５分の１強が調査されたことになる。

今回、あらためて過去３回の調査で検出された建物の規模・時期を検討し、時期別に図示したものが第10図と第11図である。御館地区では、平安時代初期から、中期を除き末期まで、６期、総数68棟、柳原地区では、中期が入って７期、57棟の建物が検出されたことになる。ここでは御館地区の建物の時期的変遷について概観してみたい。

平安時代初期の建物は15棟ある。南北棟５棟に対して、東西棟が10棟と倍を数える。また大形建物に限れば、南北棟１棟に対して東西棟が９棟にのぼり、この傾向が圧倒的となる。大形建物の面積は、二面廂付南北棟ＳＢ1000の 120㎡を除くと、大半が桁行５間×２間の平面をもち50㎡～60㎡あり、３間×２間が多い小形建物は、20㎡前後の面積をもっている。柱掘形をみても、大形建物では一辺90cm～１ｍと大形方形であるが、小形建物では50cm～60cmの小形方形である。このような平安時代初期の建物は、大形の主要建物、小形の付属建物ともに１時期に２～３棟が同時に存在し、建物柱通りの方位、配置状況、柱掘形の切り合いから４～５回の建て替えが行われたものと推定される。

平安時代前期では、Ⅰ期の建物11棟、Ⅱ期の建物７棟と減少の傾向がみられ、南北棟建物も４棟から１棟へと少なくなる。主要建物の平面規模をみても、Ⅰ期では廂付建物が１棟あって、その面積も60㎡～70㎡と平安時代初期に近いが、Ⅱ期では、５間×２間の建物であってもその面積は33㎡～40㎡と小さくなる。小形の付属建物は、初期同様３間×２間で20㎡前後の面積と変化はない。柱掘形についてみても、大形の主要建物では一辺80cm～90cm、小形の付属建物では40cm～50cmといずれも小形化をたどる。前期の建物のあり方から、Ⅰ期については大形主要建

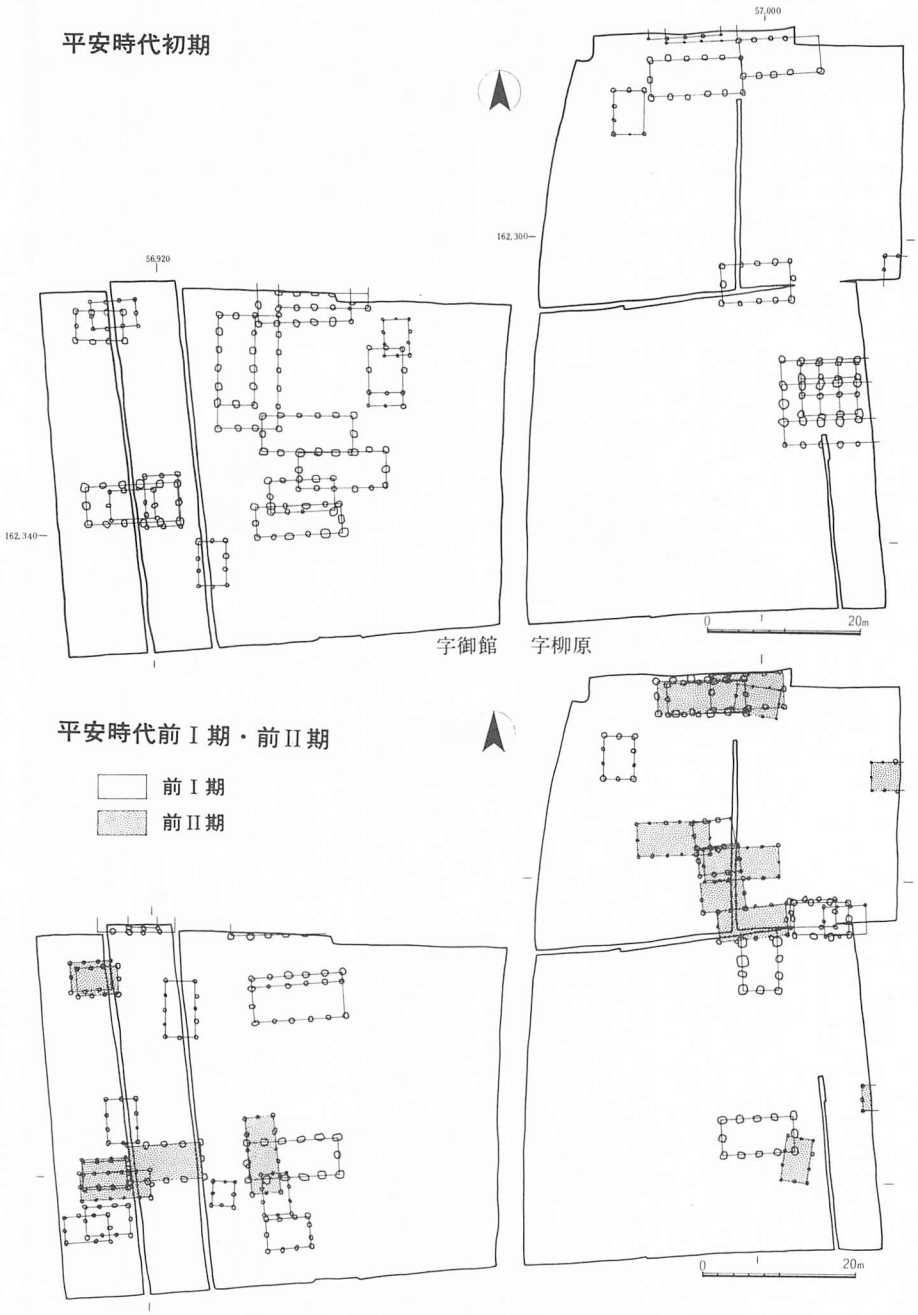


**第10図　第19・20・28・55次調査掘立柱建物時期別変遷図（1：1000）**

物1～2棟と小形の付属建物3棟ぐらいが同時にあって2度建て替えが行われ、Ⅱ期については、主要建物1棟と付属建物2棟のうち後者が2～3度建て替えられたものと推定されよう。

平安時代中期の建物は激減し、御館地区では皆無になり、わずかに柳原地区で2棟の小形建物が確認されたにとどまる。

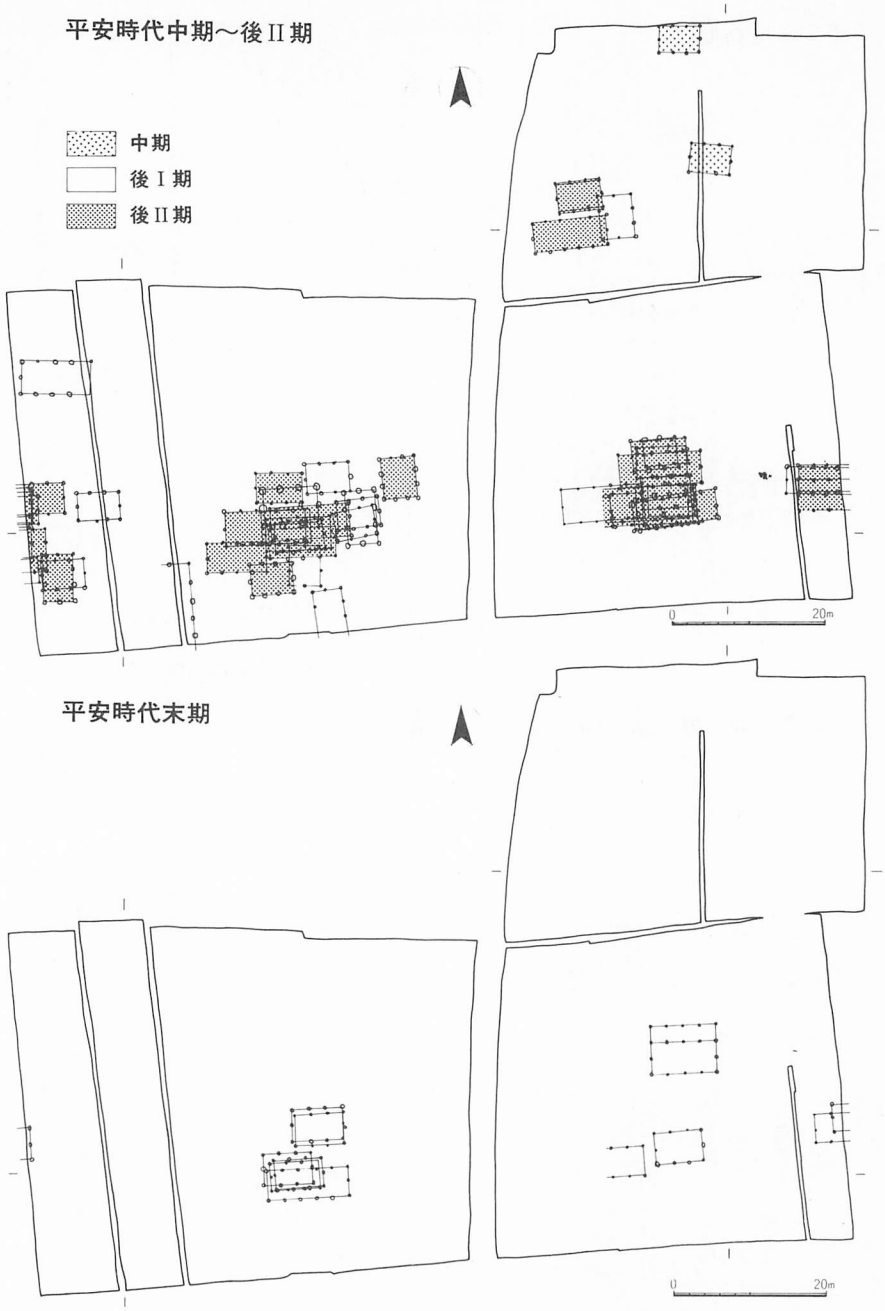


**第11図　第19・20・28・55次調査掘立柱建物時期別変遷図（1：1000）**

平安時代後期はI期とII期にわけられ、I期では12棟、II期では16棟確認される。建物の棟方向では前の時期同様東西棟が大半を占める。主要建物として区別できる5間×2間の建物は、I期についてはなくなり、II期では2棟認められるが、面積約40m²で柱掘形も小形建物（面積25m²前後）と同様40cmで円形に近い。建物の位置が約20mの間をおいて南方の2ヶ所に限定さ

れる傾向がみられ、2棟組の建物が4～5回建て替えられたと考えられる。

平安時代末期の建物は、すべての建物が面積25㎡前後で径40㎝前後の小形の柱掘形をもつ東西棟である。建物の位置も後期と同様の場所に限られ、1～2棟が3～4回建て替えられたものだろう。

以上のように西側の御館地区が、1つの官衙の区画のなかにあって南東部の約5分の1弱を占める場所にあたることを前提として、その部分の建物の変遷についてみてきたのであるが、この1区画については、建物規模の変遷はあるものの平安時代全体を通して（猿投窯編年の折戸53号窯式と併行する平安時代中期を除いて）15回～20回にわたり継続的に建物が建て替えられている状況が明らかになった。東部の柳原地区についても、建物の配置は当然異なるものの、平安時代初期から前II期までの大形主要建物と小形の付属建物が組になる状況から、後期から末期にわたり次第に小型化していく同様の過程を見い出すことができる。4次の調査を重ねた現段階で概観できるのは以上のとおりであるが、今後字御館・字柳原地区の調査が進み、1つの区画全体を見通すことのできる時期を待ちたい。

# Ⅳ 第56次調査

## 6ＡＣＨ－Ｓ（東裏地区）

宮域西部の東裏地区で実施する計画的な面調査は今回で3回目である。第1回目は東裏地区の中でも西部に位置する場所で第27次調査を実施し、奈良時代の竪穴住居、掘立柱建物、土坑土師器焼成坑などを検出している。第2回目は東裏地区の北端部にあたる場所で、古里地区から東へ延びる古道南部の状況を明らかにする目的で第50次調査を実施し、奈良時代から平安時代初期にかけての竪穴住居、掘立柱建物のほか、平安時代末期の大形の総柱建物を確認し、各時期の掘立柱建物が奈良時代の大溝ＳＤ 170や古道の方向に規制された地割りによるものか、ほぼ柱通りの方向をこれに揃え、比較的整然と配置されていることが確認されている。また東裏地区南部では、約 4,300㎡にも及ぶ斎宮小学校関連の現状変更に伴う事前調査を実施し、奈良時代の竪穴住居、掘立柱建物をはじめ、平安時代後期の掘立柱建物、四脚門、築地などを検出している。

以上のように、東裏地区における遺構状況は、奈良時代及び平安時代後・末期の遺構が主体で、両時期の間を埋める遺構はほとんど皆無に等しいという状況である。今回の調査はこうした状況をふまえ、東裏地区の東部の状況を明らかにすることを目的とした。調査地は竹川字東裏289－1番地である。

調査の結果遺構面までは地表から30cm～40cmと浅く、また後世に開墾されたためであろう、重機による幾条もの小溝が全面を走っていたが、幸い遺構への影響は少なく、飛鳥時代の竪穴住居1、奈良時代の竪穴住居14、掘立柱建物7、平安時代後期～末期の掘立柱建物11、井戸1のほか各時期の土坑を多数検出した。

**（Ｉ）飛鳥時代の遺構**

調査区南東部の竪穴住居ＳＢ3644、北東部の土坑ＳＫ3601がある。

竪穴住居ＳＢ3644は一辺 4.8ｍの方形プランを呈し、東壁中央部にカマドとしての焼土面の高まりがあり、西壁寄りに貯蔵穴とは考えられないが1.8ｍ×1.1ｍの浅い土坑をもつ。周溝は北壁及び南西コーナーで一部が確認された。四隅の主柱穴は明確でない。このように奈良時代の竪穴住居に比べて一回り規模が大きく、周溝を有する点で古い様相を示しており、出土土器でも淡褐色を呈する粗製の椀が主体的で、共伴する須恵器杯蓋が猿投窯編年の岩崎41号窯式に相当するものと考えられるところからこの時期のものとした。

土坑ＳＫ3601は、遺構面では径 2.2ｍの円形土坑として確認されたが、遺構を掘りあげた段階で5つの小土坑の集合体であることが確認された。土師器杯・椀・甕が少量出土している。

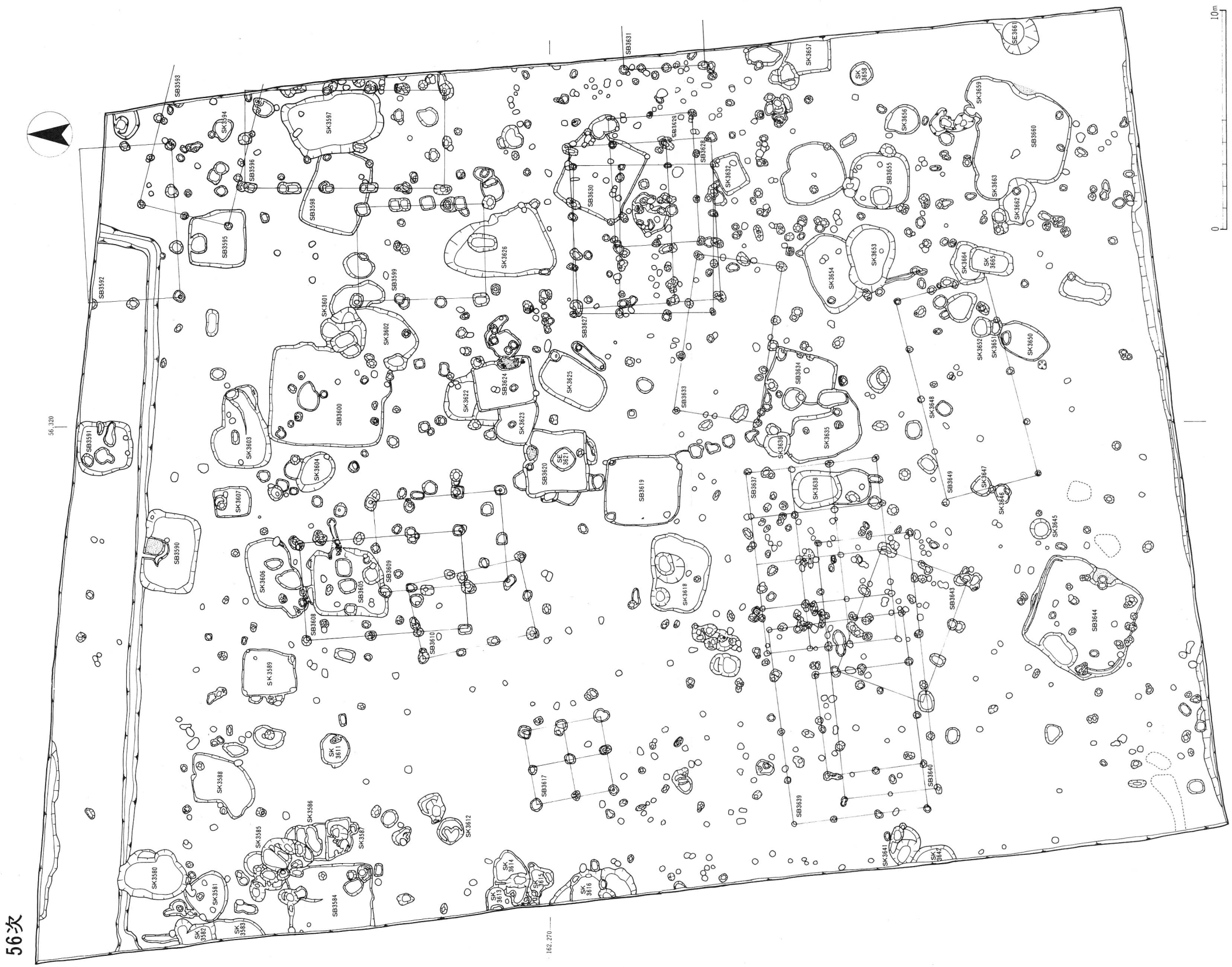


第12図　第56次遺構実測図（1：200）

**（II）奈良時代前期の遺構**

調査区の東半部で検出した竪穴住居４、土坑３がある。

竪穴住居は北から順にＳＢ3600・ＳＢ3619・ＳＢ3634・ＳＢ3660があり、いずれも主柱穴や周溝は認められず、規模や平面プランも統一されていないようである。このうちＳＢ3600が最も規模が大きく東西 4.5m、南北 5.2mを測る。他は一辺３ｍ～４ｍの小規模なものである。カマドはＳＢ3660の東壁中央部に痕跡として認められたが、他は明確にし得なかった。

土坑は楕円形を呈するＳＫ3602と、底辺3.2m、長さ4.9m、深さ40cmの二等辺三角形を呈する大形土坑ＳＫ3626と1.7m×1.3mの長方形を呈するＳＫ3632がある。ＳＫ3602は竪穴住居ＳＢ3600に西肩が切られており、これより古い。またＳＫ3626の南半部は全体の大きさを確認し得なかったが平安時代末期の浅い土坑に切られている。いずれの土坑も土師器杯・皿・椀・甕、須恵器杯・蓋等が出土しているが、出土量は多くない。共伴する須恵器は猿投窯編年の高蔵寺２号窯式に相当する。

**（III）奈良時代中期の遺構**

この時期の竪穴住居が最も多く９戸を検出したほか、この竪穴住居から生じる日常の生活廃棄物を捨てたと考えられる土坑９がある。

竪穴住居は、最大のものでＳＢ3584の一辺 3.9m、最小のものではＳＢ3624の2.8m×2.2mで、平均床面積は約８㎡であり、奈良時代前期の竪穴住居に比べて全体的に規模が小さくなっている。竪穴住居の長軸線が東に対して大きく南へ傾くもの（ＳＢ3598・ＳＢ3630）と、これ以外のほぼ方位にのるもの（ＳＢ3584・ＳＢ3591・ＳＢ3595・ＳＢ3605・ＳＢ3620・ＳＢ3624・ＳＢ3655）がある。カマドは比較的壁面の深いＳＢ3605・ＳＢ3620・ＳＢ3624で顕著に認められた。特にＳＢ3605は東壁中央部に設けられたカマドから東へ延びる幅25cm、長さ 1.4mの煙道が確認された。煙道の方向は竪穴住居の軸線に直交せず、北へややずれる。煙道の先端、煙出し部分は丸く膨れ、底は少し低い。煙道の入口部分で土圧により押しつぶされた状況で底部を打ち欠いた胴の長い長甕が１個体検出されたほか、先端部でも甕胴部片を確認しているところから、少なくとも３個体の長甕を使用して煙道を築いていたものと思われる。またカマドの焚き口の右側には、長甕が直立した状態で検出されたところから、破損した長甕をカマドを構築する際、その一部として再利用したものと考えられる。

土坑は各竪穴住居の近辺で検出されている。径１ｍ～２ｍの円形土坑（ＳＫ3581・ＳＫ3656・ＳＫ3658・ＳＫ3663）と、長辺が３ｍ～3.5m の隅丸長方形土坑（ＳＫ3580・ＳＫ3603・ＳＫ3606・ＳＫ3625・ＳＫ3654）がある。

**（IV）奈良時代後期の遺構**

竪穴住居１、掘立柱建物７、土坑29がある。

調査区北部で検出した竪穴住居ＳＢ3590は唯一この時期のもので、3.6ｍ×2.5ｍの小規模なものである。北壁中央部にはカマドがあり、カマドを構築する際、床面に白っぽい粘土を貼りつけていることが確認された。

掘立柱建物はすべて調査区北半部で検出されている。柱掘形内出土土器だけでは時期の決め難いものもあるが、掘立柱建物ＳＢ3609・ＳＢ3599がそれぞれ奈良時代中期とした竪穴住居ＳＢ3605・ＳＢ3598の埋土を切っており、また掘立柱建物ＳＢ3596は同時期と考えている土坑ＳＫ3597の埋土を切っている点などから、およそ掘立柱建物は、この時期のものであると考えた。調査区北東部にある３間×２間の東西棟建物ＳＢ3592以外はすべて南北棟建物で、倉庫と考えられるＳＢ3617、５間×２間のＳＢ3596を除くと、他は桁行・梁行柱間こそ違え３間×２間の小規模な建物である。柱掘形はいずれも径50㎝前後の円形ないしは隅丸方形である。ＳＢ3617とこの東側にあるＳＢ3610は、柱通りの方向や柱間が似ているところから同時期に建っていた可能性が強い。またＳＢ3610は、柱掘形の切り合い関係からＳＢ3610→ＳＢ3608→ＳＢ3609の順が確認されており、順次ほぼ同一場所で建て替えられたことが想定される。以上の点から奈良時代後期の中でも掘立柱建物は少なくとも３時期ないし４時期の変遷が考えられる。

土坑は不整円形を呈する大小様々のものが、調査区各所で検出されている。特に調査区北西部と南東部に集中しており、北西部でＳＫ3582・ＳＫ3583・ＳＫ3585～ＳＫ3588・ＳＫ3611～ＳＫ3616、南東部でＳＫ3647・ＳＫ3648・ＳＫ3650・ＳＫ3653・ＳＫ3659・ＳＫ3662・ＳＫ3664を検出した。このほか北部のＳＫ3604、方形土坑ＳＫ3607、北東部のＳＫ3594、東西 2.7ｍ、南北 4.5ｍと最も規模の大きいＳＫ3597、中央部のＳＫ3622・ＳＫ3633・ＳＫ3618、南西部のＳＫ3641・ＳＫ3642がある。いずれの土坑も、その大きさにかかわらず、出土土器は土師器甕・鍋類が主体的で、土師器杯・皿・椀と共に細片が少量出土しているに過ぎない。

**（Ⅴ）平安時代中期の遺構**

この時期の土器は遺物包含層から少量出土はしているものの、遺構として検出できたのは土坑ＳＫ3589のみである。この土坑から出土した土師器杯・皿は、斎宮跡土師器編年の中期の標式遺構としているＳＥ3134よりは新しく、後Ⅰ期のＳＥ2000よりは若干遡るものと思われ、平安時代中期の中でも新しい時期のもの、猿投窯編年では折戸53号窯式の新しい段階の時期に相当するものと考えられる。

**（Ⅵ）平安時代後期の遺構**

掘立柱建物６、土坑１がある。

掘立柱建物は、奈良時代の遺物が北半分に多かったのに対し、南半分で多く検出されている。柱通りの方向から北に対し東へ10°～20°偏る群（ＳＢ3593・ＳＢ3633・ＳＢ3643）と北に対し西へ4°～7°偏る群（ＳＢ3628・ＳＢ3639・ＳＢ3640）とに大きく分かれる。柱掘形は調査区南

西部の３間×２間の東西棟建物ＳＢ3643、東部の３間×３間の南面廂付東西棟建物ＳＢ3628が径50㎝～70㎝の楕円形を呈し、後期の建物の中にあっては比較的大きいが、他は径30㎝～40㎝の円形を呈する。柱間は、梁行が７尺前後、桁行が７尺～８尺のものが多く、総じて桁行柱間がやや長い。建物の規模では５間×２間の東西棟建物ＳＢ3640が最も大きく、これは宮域中・東部で検出されるこの時期の官衙の建物に匹敵するものである。ところでＳＢ3639は２間×２間の身舎に北面、西面、東面の３方に廂の付く三面廂付建物と考えられる。桁行柱間 2.3ｍ、梁行柱間2.15ｍで北面・西面廂柱間が 1.9ｍ、東面廂柱間が 2.3ｍを測る。こうした建物は宮域北東部で実施した第37－４次調査で３棟確認しており、斎宮では今回で４例目となった。なお後者の３棟は南東隅に２間×１間分の土坑をもち、時期的には平安時代末期に位置付けられているが、今回のＳＢ3639には土坑を伴っておらず、これに先行するものと考えられる。

土坑は調査区東端で浅い方形土坑ＳＫ3657のみ検出した。

なお、本時期の遺構は斎宮跡土師器編年の後Ⅱ期とした標式遺構ＳＫ1730・ＳＫ1074に相当するものと考えている。

**（Ⅶ）平安時代末期の遺構**

掘立柱建物５、土坑８、井戸２がある。

掘立柱建物は、前代（後期）の建物とほぼ同一場所か、その近辺で検出されている。北側に廂をもつ３間×３間の東西棟建物ＳＢ3627は、前代のＳＢ3628とほぼ同一規模でほとんど重複しており、両者は廂を南面から北面へ移してはいるものの、柱位置を少し西へ移動しただけの建て替え関係にあるものとみられる。これは柱掘形の切り合いからも明白である。ＳＢ3637は４間×３間の総柱建物で南東隅に２間×１間分の浅い土坑（ＳＫ3638）が伴う。ＳＫ3638は北半分が一段低くなっており、土坑内からは、土師器甕・小皿・台付小皿、山茶椀、山皿、青磁椀などの細片が出土している。これに類する総柱建物は宮域北東部の第54次調査で数多く検出されており、近くでは斎宮小学校関連の事前調査（第53－１次）でも一棟見つかっている。なお、第54次調査では柱掘形内に扁平な根石をもっているが、今回のＳＢ3637や第53－１次調査のＳＢ3778は、根石をもっていない。このほかこの時期の掘立柱建物にＳＢ3629・ＳＢ3631・ＳＢ3649がある。いずれも東西棟建物である。

土坑は径１ｍ前後の円形小土坑（ＳＫ3636・ＳＫ3645・ＳＫ3646・ＳＫ3651・ＳＫ3652）とＳＫ3635のように径 2.0ｍ× 3.5ｍの大形で浅い土坑がある。また一辺 2.0ｍ×1.1ｍ、深さ40㎝を測る南北に長い方形土坑ＳＫ3665は、土坑内から土師器皿６、小皿15、ロクロ製土師器小皿１、山茶椀２が出土しており、土坑墓の可能性がある。

井戸は調査区中央部でＳＥ3621、調査区南東端でＳＥ3661を検出している。ＳＥ3621は径1.1ｍ、ＳＥ3661は径 1.7ｍの円形素掘り井戸で、藤澤編年のⅡ－４型式の山茶椀や斎宮跡ＳＤ30

52に相当する土師器皿などが出土している。いずれも完掘はできなかった。

（Ⅷ）遺　物

調査面積 1,870㎡と広く発掘調査した割には、出土遺物は整理箱で約90箱と比較的少ない。遺物の多くは、奈良時代前・中・後期の各竪穴住居や土坑から出土した土師器甕・杯・皿・粗製の椀などで、これに少量の須恵器杯・杯蓋・甕などが伴う。

竪穴住居ＳＢ3644出土土器は、これより一時期古く、伴出する須恵器は猿投窯編年の岩崎41号窯式に相当するものと思われ、７世紀後半に比定し得る。土師器杯・杯蓋・椀・甕・長甕・甑・カマド、須恵器杯・杯蓋・鉢などがある。供膳土器では、口径11.3cm～12cm、器高 3.6cm～ 4.5cmで胎土がややあらい粗製の椀（１～５）が多い。杯６は口径17.0cm、器高 5.8cmを測る大形品である。鉢11は、須恵器の焼成不良品である。ロクロで水挽き成形され、体部にはカキ目を施し、体部下半から底部をヘラケズリする。

竪穴住居ＳＢ3605出土土器は、奈良時代中期、８世紀中頃に比定し得る。土師器杯は、口径23cm、器高 5.2cmの大形のもの（16）と口径13cm～16cm、器高３cm前後の小形のもの（12～15）がある。大形の杯は口縁端部を丸く肥厚させ、内側に段をつくるものが多いが、小形のものは、肥厚せず細く、丸く終わるものが多い。土師器皿（17・18）は口径20cm～21cm、器高 2.0cm～2.9cmで器壁は全体的に厚く、口縁端部を丸く肥厚させるものが多い。器面の調整は、杯・皿とも口縁部をヨコナデし底部をヘラケズリするｂ手法が主流である。土師器杯蓋19は口径18cmで天井部をていねいにヘラミガキしている。長甕26は煙道に使用したもの、長甕25はカマド焚き口部の壁面として再利用したものである。

ＳＢ3590出土土器は、斎宮跡土師器編年の標式遺構であるＳＫ1291に相当し、奈良時代後期、８世紀後半頃と考えられる。土師器杯は口径13cm～15cmのもの（28～36）と口径17cm～19cmのもの（37～39）があり、杯31・36・38のように口縁部が外反し、端部がやや内弯する平安時代

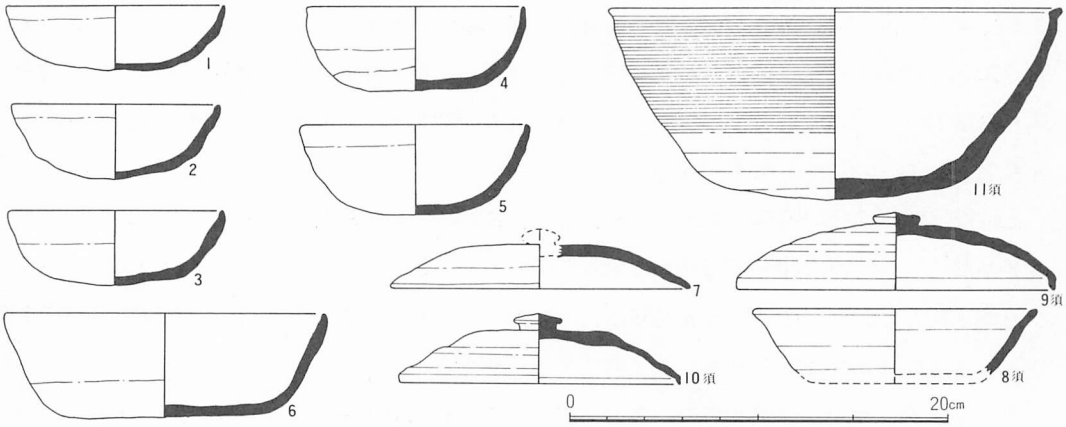


第13図　第56次出土遺物ＳＢ3644；１～11

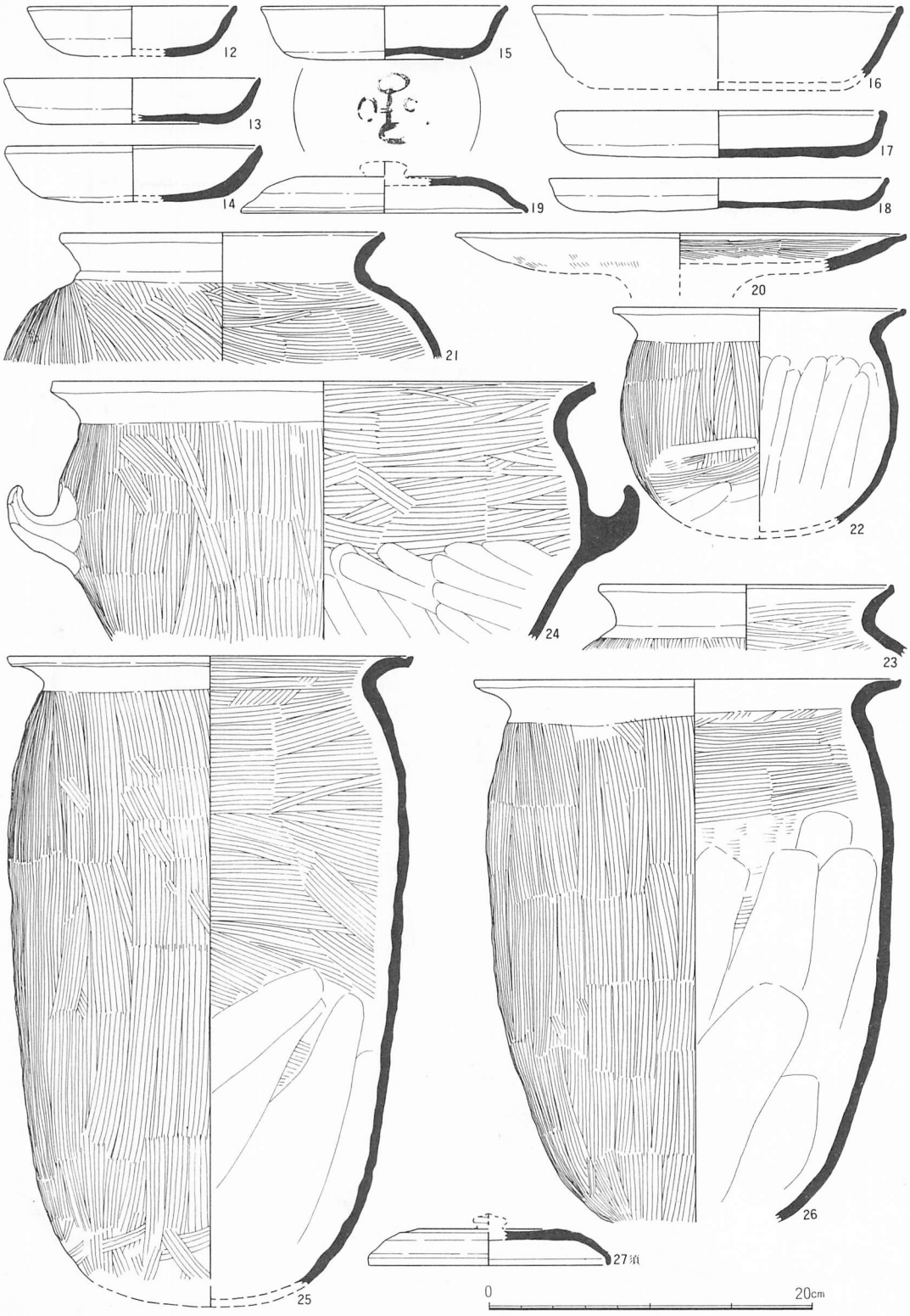


第14図　第56次出土遺物ＳＢ3605；12～27

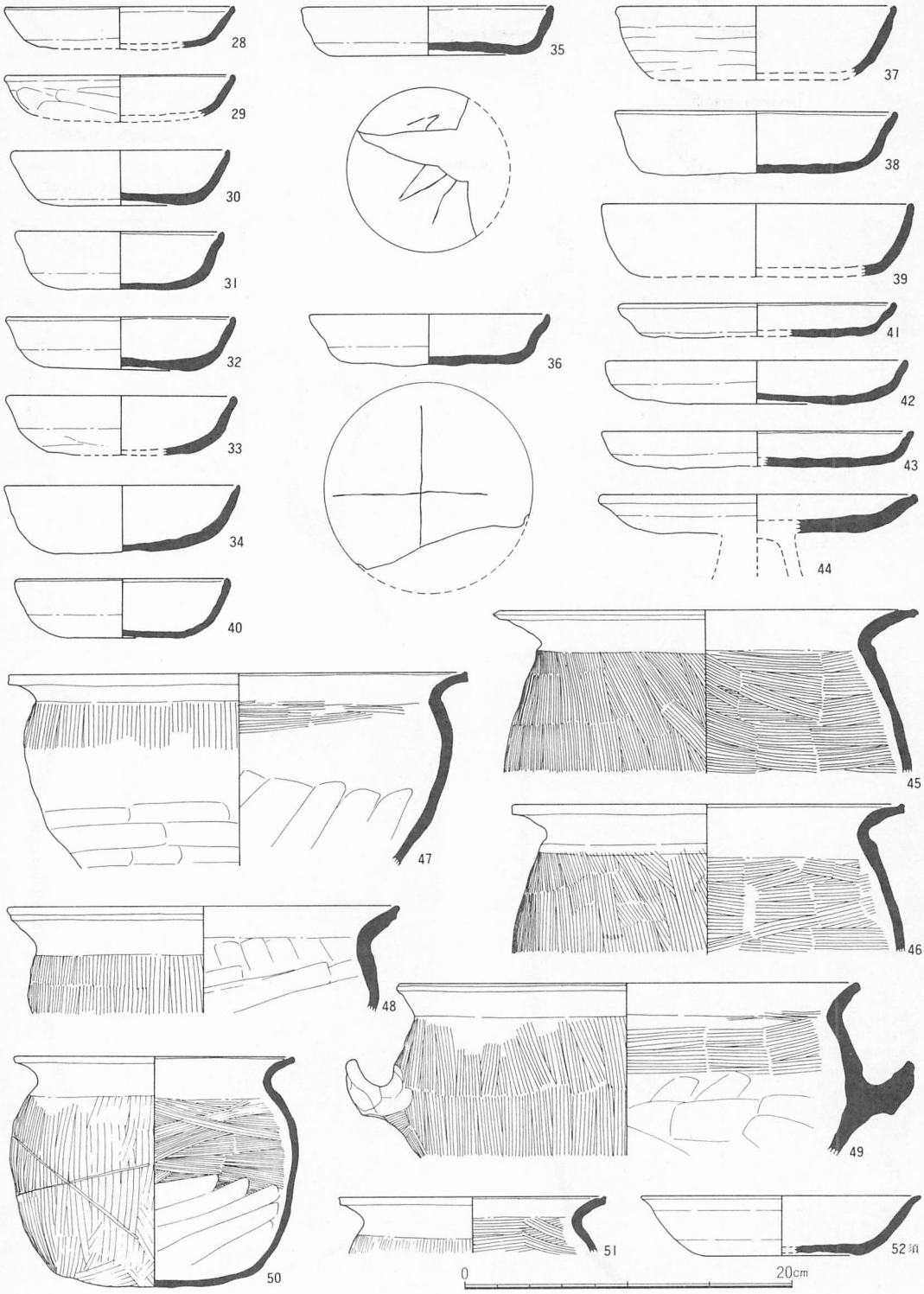


第15図　第56次出土遺物ＳＢ3590；28～52

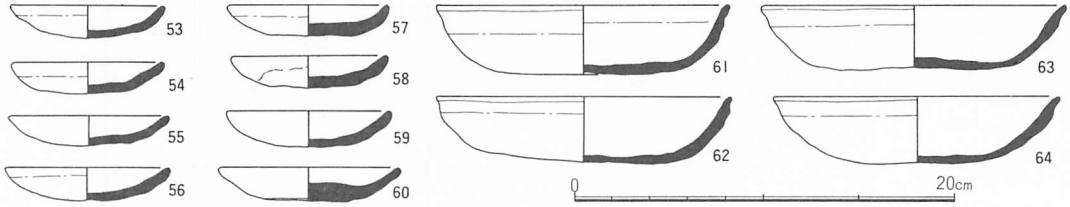


第16図　第56次出土遺物ＳＫ3665；53～64

に主流を占めるタイプの杯も若干認められる。器面の調整はほとんどがｂ手法であるが、杯29・37のように口縁端部近くまでヘラケズリするものや、口縁部を横なでし、底部をなでつけるｅ手法のものも少量認められる。杯36には「＋」、杯35にはジグザグ模様のヘラ記号が底部外面に記される。皿は口径17cm～19cmで前代のものに比べやや小ぶりとなる。器面の調整はｂ手法で、皿41のように口縁部が外反し、端部が内弯するものも見られる。粗製椀40は口径12.2cm器高 3.4cmを測り、底部が比較的平担で、以前のものに比べ底径が大きい。甕は、胴の長いもの（45・46）、口径に対し器高の低い鍋形のもの（47～49）、小形で体部が球形に近いもの(50・51）の３者がある。須恵器は非常に少なく、実測し得たのは１点のみである。杯52の底部はヘラ切りのままで調整を行っていないようである。

平安時代末期の土器はこれらに次いで多く、土坑や、掘立柱建物が検出された調査区南部の遺物包含層から土師器皿・小皿、ロクロ製土師器小皿、藤澤編年のⅡ段階第４型式の山茶椀や小皿などが出土している。土坑ＳＫ3665出土の土器は、土坑墓に伴う副葬品とも考えられる。口径 8.5cm前後の土師器小皿（53～59）、口径15cm前後の皿（61～64）、口径 9.4cmのロクロ製小皿（60）と２個体分の山茶椀底部片がある。ロクロ製でない皿は白っぽい色調で、胎土に比較的砂粒を多く含み、器壁はやや厚手である。12世紀中頃に比定しているＳＤ3052出土土師器に相当するものと思われる。

このほか平安時代中期の土器も少量出土しているが、その数は微々たるものである。また平安時代前期～中期の遺構が皆無に等しいということから、緑釉陶器は小片がわずか２点出土しているのみで、灰釉陶器の量も少ない。特殊なものでは、調査区南西部の遺物包含層から淡い青灰色をした石製丸鞆が１点出土している。

## （Ⅸ）ま　と　め

当初の予想通り、当地区は奈良時代と平安時代後・末期の遺構が主体を占めることが確認された。

奈良時代の遺構では、竪穴住居、掘立柱建物、土坑が数多く検出された。竪穴住居は奈良時代前期を遡るものから奈良時代後期に至る各期のものが認められ、今回の調査で期を追うごと

に規模が縮小する傾向が把握できた。そして奈良時代後期では、竪穴住居はＳＢ3590を残すのみとなり、ほとんどの建物が掘立柱建物である。東裏地区南部で実施した斎宮小学校関連の事前調査や古道沿いの第50次調査でも奈良時代前・中期は竪穴住居が主体的で、掘立柱建物は後・末期に出現しているところから、この頃東裏地区では竪穴住居から掘立柱建物へ移行したものと思われる。掘立柱建物は３間×２間の小規模な南北棟建物が多く、各建物間の配置に計画性が明確に認められないところから、こうした建物は、竪穴住居と同様、官衙に組みこまれた建物とは考え難く、斎宮寮に携わる雑役人達の住居ではないかと考えられる。

平安時代後・末期の遺構では、掘立柱建物、土坑、井戸が検出された。掘立柱建物のうち後Ⅱ期に位置付けたＳＢ3639は、３面廂付建物と考えられるものであるが、宮域北東部西前沖地区で実施した第37－４次調査で検出した末期の３面廂付建物には、南東隅に土坑を伴っており、土坑を伴わないものが先行するようである。こうした建物がやがて12世紀代の中頃以降すべての柱通りに柱をもつ総柱建物へと変化していったものと思われる。

掘立柱建物の柱通りの方向は、第50次調査や第27次調査では地割りが奈良時代の溝ＳＤ 170やこれに沿う鎌倉時代の古道の方向に規制されたものか、北に対し東へ偏る建物が多いのに対し、当調査区では奈良時代、平安時代の掘立柱建物とも北に対し西へ偏る建物が多く、地割りの規制あるいは意識が当調査区までは及ばなかったものと思われる。

# V　第57次調査

## 6ＡＧＦ－Ｈ・Ｉ（東加座地区）

広域圏道路より東側の通称中町地区と呼んでいる第２種保存地区は、昭和64年３月31日までにその保存の方向付けを明確化することになっている。当調査事務所ではこれに対応するため、特にこの地区の調査に重点を置いており、本年度も既に第１回目の計画調査として第54次調査を当地区北西部の西前沖地区で実施し、平安時代前期の掘立柱建物のほか、平安時代末期～鎌倉時代の総柱建物や溝を多数検出している。またこれまでの調査から中町地区一帯には、一辺120ｍ前後の間隔を置いて区画溝が碁盤目状に走ることが次第に明らかになってきている。そこで今回は、これまでに面的な調査の及んでいない区画の中で東から第２列目の最も北の区画を調査対象とし、第35次調査で確認されている区画溝ＳＤ1935の北側延長部分の確認と、この溝の西側にあたる区画内の遺構状況を把握することをおもな調査目的とした。

調査の結果、西側の６ＡＧＦ－Ｈ区は、近代の畑作に伴うものか、幅25cm、深さ40cmの小溝がほぼ一定の間隔で東西に何条も掘られ、また南北方向にもこれより新しく、浅い溝が調査区東部で検出されたが、幸い遺構への影響は少なく、奈良時代末期から平安時代前期にかけての掘立柱建物、土坑、溝などを多数検出したほか、東側の６ＡＧＦ－Ｉ区では予想通り、奈良時代末期から平安時代末期に至る数条の区画溝を検出した。

**（Ｉ）奈良時代後期の遺構**

調査区北西隅の掘立柱建物ＳＢ3671、調査区南部の土坑ＳＫ3707・ＳＫ3708、溝ＳＤ3687がある。

掘立柱建物ＳＢ3671は梁行、桁行とも調査区外へ延び、全体の規模は不明であるが南北棟建物と考えられる。柱掘形は一辺70cm前後で掘形の形状は不揃いである。

土坑ＳＫ3707は2.6ｍ×2.1ｍ、深さ15cmの隅丸方形土坑。このすぐ南にあるＳＫ3708は径3.2ｍ、深さ25cmの円形土坑である。出土遺物は、いずれも土師器杯・皿・甕・把手付壺、須恵器杯・杯蓋・甕等が少量出土したにとどまる。

溝ＳＤ3687は、幅50cm～70cm、深さ10cmでほぼ半周ほど円形に巡る溝である。本来、溝が一周する内径９ｍの円形周溝と考えられるが、北半分の溝の掘形が浅かったため、遺構面では検出できなかったものと思われる。出土土器は、少量で細片のため、時期は決め難いが、重複する奈良時代末期～平安時代初期の掘立柱建物や土坑より古く、一応この時期のものと考えた。

**（II）奈良時代末期～平安時代初期の遺構**

この時期の遺構が最も多く、掘立柱建物13、竪穴住居１、土坑28、溝４がある。

掘立柱建物は、そのほとんどが調査区西寄りで検出されている。これは、建物が区画溝から10数m隔てて建てられるというこれまでの調査例と照合するためと考えられる。時期的には、猿投窯編年の折戸10号窯式から井ヶ谷78号窯式に相当する時期のものであるが、この間の土師器の編年が今一つ、明瞭でないため、掘立柱建物を各小期に細分することは避けた。しかし、掘立柱建物のうち、柱掘形内の土師器杯・皿の形態のみで判断すれば北部のSB3672・SB3688・SB3689、南部のSB3714・SB3716は次の平安時代前I期に近い時期に位置付けられそうである。掘立柱建物の柱通りの方向は北に対し西へ3°～4°偏る建物が13棟中8棟を数え、区画溝による中町地区一帯の地割りの方向によく一致し、殿舎の造営が計画的であったことが窺われる。特に柱掘形が90cm～100cmで方形を呈する北西隅のSB3670、東妻柱通りを揃え、北と南に位置する北面廂付東西棟建物SB3685・SB3715はいずれも西の調査区外へ延び全体の規模は不明であるが、当区画内における官衙を構成する主要な殿舎に相当するものと考えられる。その他の建物は柱掘形が一回り小さく、柱間も6尺前後で3間×2間の小規模な建物が主体的であるところから、これらの建物は、前記の建物に対する付属的な建物と思われる。なお柱掘形の切り合いから新旧関係の明らかなものでは、SB3691→SB3692、SB3688→SB3689の順を確認している。SB3691・SB3692はほぼ同一場所における建て替え関係とみられる。SB3688は柱掘形の大きさ、柱通りが不揃いで、妻柱の位置も中心をややはずれており、柱掘形の大きさの割に柱痕跡は20cm前後と小さい。

竪穴住居SB3711は、南北4.3m、東西3.3mの長方形プランを呈する。カマドはなく、四隅で小さな柱穴を検出したが不揃いで主柱穴とは考えられない。出土遺物は、土師器杯・皿・甕、須恵器杯蓋等でごく少量出土しているに過ぎない。長軸方向は、N4°Wでこの時期の掘立柱建物の柱通りの方向に合致している。

土坑は、掘立柱建物の周辺で大小様々のものが多数検出された。特に調査区南西部の土坑SK3718～SK3723および東部の土坑SK3724・SK3726～SK3733は、そのほとんどが互いに切り合って土坑群を形成しており、土器をはじめとする生活廃棄物の捨て場が一定の場所に限定されていたものと思われる。切り合い関係の明らかなものでは、SK3721→SK3719→SK3718、SK3721→SK3720、SK3728→SK3730、SK3695→SK3694の順を確認している。土坑の形状は円形、楕円形、不整円形があり、SK3712のように径1.1mの小さなものから、SK3720のように径5.6m×3.2mの大形のものまである。

また土坑のなかには、SK3726のように小穴の集合体から成るものもある。それぞれの小穴からは土師器の細片が少量出土しているのみである。こうした土坑は、西前沖地区で実施した第37－4次調査のSK2413、東加座地区で実施した第40次調査のSK2310などに類例が求められるが、その性格については不明である。このほか、この時期の土坑にSK3676～SK3679・

第17図　第57次遺構実測図（1：200）

ＳＫ3681・ＳＫ3682・ＳＫ3684・ＳＫ3686・ＳＫ3696・ＳＫ3725がある。なお、以上の土坑のうち、調査区東部のＳＫ3731、北部のＳＫ3677・ＳＫ3681などは、時期的に平安時代前Ｉ期に近いと考えられるものである。

出土遺物は、各土坑とも土師器杯・皿・甕のほか、少量の製塩土器、須恵器杯・蓋・甕を伴うものが多い。

溝は調査区東部に集中しており、所謂、従来から区画溝と呼ばれてきたものである。このうちＳＤ1935は第35次トレンチ調査で検出した溝の北側延長部分に相当し、平安時代末期の溝ＳＤ1936に大部分が切られ溝の底部分しか検出できなかったが、切り合い関係や出土土器から判断して最初に掘られた溝と考えられ、溝の埋没年代は、奈良時代末期あるいはこれを遡るものと思われる。遺構面で幅 1.2ｍを測るが、元は逆台形状を呈する整然とした溝であったものと思われる。溝方向はＮ4°Ｗを示し、今回検出の多くの掘立柱建物の柱通りの方向と同じである。この溝の東側には、これより浅い溝ＳＤ3736があり、第35次調査の報告で、ＳＤ1935の東半は浅い段状を呈すると記されたものがこの溝に相当するものと考えられる。今回の調査ではＳＤ1935とＳＤ3736の切り合う部分が平安時代前II期の溝ＳＤ3735により切られているため、ＳＤ3736がＳＤ1935に伴う溝の段なのか、別に掘られた溝かは結論が出なかった。６ＡＧＦ－Ｈ区東端で検出した南北溝ＳＤ3705は、幅 1.3ｍ、深さ40㎝、溝方向Ｎ4°Ｗを示し、出土土器から少なくとも奈良時代後期まで遡ると考えられる溝であるが、仮りにこの溝と規模、形状、溝方向ともよく似ているＳＤ1935とが同時期に存在していたとすれば、建築遺構の確認されていない両溝に挟まれた部分は道路遺構とも考えられる。なおＳＤ3705の北側はＳＫ3678と重複する所で一端途切れ、すぐ南の区画で実施した第40次調査では確認されていない。ＳＤ1935の西側の溝ＳＤ3734は、この時期の溝の中では最も新しく平安時代前Ｉ期に近い。幅 1.0ｍ、深さ40㎝。南端で２つに分かれており、あるいはもう一条別の溝が重なっている可能性もある。

**（III）平安時代前Ｉ期の遺構**

猿投窯編年の黒笹14号窯期に相当する時期の遺構をこの時期のものとした。掘立柱建物２、土坑５がある。

掘立柱建物ＳＢ3673は３間×２間の東西棟建物で北側柱列は調査区外である。

土坑には調査区中央部のＳＫ3698・ＳＫ3702・ＳＫ3703、南西部のＳＫ3717、北東部のＳＫ3725がある。出土遺物では土師器杯・皿類が多く、ＳＫ3703・ＳＫ3717が整理箱で１箱分、ＳＫ3725が２箱分の出土量があった。

**（IV）平安時代前II期の遺構**

猿投窯編年の黒笹90号窯期に相当する時期の遺構をこの時期のものとした。掘立柱建物２、土坑３、井戸１、溝１がある。

掘立柱建物ＳＢ3674、ＳＢ3701はいずれも３間×２間でほぼ同一規模の東西棟建物である。両棟は、柱通りの方向に若干ずれがあるものの、ほぼ東西の妻柱通りが揃う。

土坑には、多量の土師器杯・皿が出土した北部の不整形土坑ＳＫ3680、径70cmと小土坑ながら大形の灰釉陰刻花文陶器鉢が出土したＳＫ3700、前Ⅱ期の中でも古い段階に相当する土器が出土しているＳＫ3710がある。

井戸ＳＥ3690は径4.4m～4.7mで比較的大形の井戸である。井戸の壁面は遺構面から１mほど下がった所から大きく崩壊していたが、ほぼ底まで完掘することができた。井戸の深さ約4.1m、井戸底の絶対高は 5.1mを測る。井戸枠や木簡等の木製品を検出することができなかったが、板切れの残片や、箸状の木製品が出土した。土器類では、井戸底近くで黒笹90号窯期の灰釉陶器椀・皿、土師器杯・皿・甕・高杯等が出土し、埋土上層では、折戸53号窯期の古い段階に相当する灰釉陶器椀、土師器杯・皿等が出土しており、平安時代前Ⅱ期に廃棄され、平安時代中期の前半には、ほとんど埋没したものと考えられる。

調査区東端で検出した南北溝ＳＤ3735は、幅70cm、深さ45cmで、この時期の区画溝として機能していたものと思われる。

**（Ⅴ）平安時代中期の遺構**

平安時代前Ⅱ期より新しく、ＳＥ2000（東山72号窯式相当）より古い時期のものをこの時期の遺構とした。

検出し得たのは掘立柱建物ＳＢ3699、ＳＢ3709の２棟のみである。柱掘形は30cm～40cmと小さく、両者の柱通りの方向も大きく異なる。

**（Ⅵ）平安時代末期の遺構**

掘立柱建物や土坑はなく、溝２条のみ検出した。

６ＡＧＦ－Ｈ区の東端で検出した南北溝ＳＤ3704は幅１m前後の浅い溝で、全長10.8mを測る。遺物はほとんど出土していないがこの時期のものとした。

溝ＳＤ1936は奈良時代末期～平安時代前期の区画溝を切り、これらとほとんど重複する。幅2.6m、深さ40cmで、溝の法面の傾斜は緩やかである。溝以外同時期の遺構が認められないところから、ＳＤ1936は官衙を区画する溝とは考え難く、むしろ区画の意識がこの時期まで何らかの形で残ってきたものとみられる。

**（Ⅶ）鎌倉時代の遺構**

東西溝ＳＤ3706のみを検出した。幅 1.4m、深さ30cm～50cmで、溝底のレベルは西で高く、東で低く、第35次トレンチ調査区の北端部をかすめ、さらに東へ延びるものと思われる。溝の方向は、概ねＥ7°Ｓを示しており、この時点で完全に従来からの地割りの方向性が失われてしまったものと思われる。

（Ⅷ）遺物

奈良時代後期から鎌倉時代に至る各時期の遺物が平箱で約 110箱ほど出土している。とりわけ奈良時代末期～平安時代前期の遺構が集中しているので、この時期のものが大半を占める。以下、比較的まとまった土器が出土している遺構を取りあげ、時期別に略述することにする。

ＳＤ3705出土の土器には、土師器杯・皿・甕・高杯、須恵器杯・環状把手付甕・壺等がある。土師器の器面の保存状態は全体的に悪く、調整の不明瞭なものがあるが、杯・皿とも口縁部をヨコナデし、底部をヘラケズリするｂ手法と思われる。これらはその形態や法量から、概ね斎宮跡土師器編年の奈良時代後期の標式遺構であるＳＫ1291出土土器に相当するものと考えられるが、須恵器杯（11・12）の底部はヘラ切りのあとなでており、三段構成で口頸部を接合する壺（14）は、口縁端部に面をつくっていない点など、より古い要素を含んでいる。

ＳＫ3720・ＳＫ3730出土土器は、共伴する須恵器が猿投窯の折戸10号窯式から井ヶ谷78号窯式の範疇で把握でき、土師器杯・皿の形態は第34次調査のＳＫ1445出土土器に相当する。従って奈良時代末期～平安時代初期に位置付けられよう。

ＳＫ3720出土土器は、全体に器面の保存状態が悪いが、多くの器種が揃っており、主なものに土師器杯・皿・甕・鉢・甑・カマド・ミニチュア甕、須恵器杯・杯蓋・高盤・皿・壺・鉢・円面硯、製塩土器、土錘などがある。土師器杯には、口径12㎝前後のもの（16～18）、13㎝～14㎝のもの(20～24)、16㎝～17㎝のもの（25～27）があり、およそ大中小の３つに分かれる。大形の杯、小形の杯は比較的器高が低く、口縁部は緩やかに内弯しながら立ち上がるが、中形の杯には、器高が低く、口縁部が外反し、さらに口縁端部がやや内弯するもの（20・21・23）が多く見られる。杯（19）は小形の杯に高台が付くものである。土師器皿には、口径17㎝前後のもの（28～30）と14㎝前後のもの（31）がある。底部が平坦で口縁部が外反するものと、底部は緩やかな弧を描き、口縁部の屈曲が弱く、口縁端部外側のヨコナデの範囲が狭いもの(28)がある。器面の調整は杯・皿とも、口縁部をヨコナデし、底部は指先でなでつけ、器面がでこぼこしている。

須恵器は非常に出土量が少なく、完形品が１点もない。把手の付く杯(45)、壺(56)、鉢(59)は斎宮ではかつて例を見ないものである。焼成不良品である鉢（59）は、胎土が白く、底部下面には木の葉の圧痕が認められた。円面硯（60）は、約半分ほど残存している。陸部と海部の境は明瞭でなく、硯面部は緩やかな弧状をなす。脚部には、不整形な透孔が４ヶ所にあり、縦位のヘラ描き沈線が巡る。

ＳＫ3730出土土器には、土師器杯・皿・甕・高杯・鉢・壺、黒色土器椀、須恵器杯・杯蓋・皿・高盤・甕などがある。ほかに釘と思われる鉄製品１点、有舌尖頭器１点が出土している。

有舌尖頭器（90）は先端部を欠くが、ほぼ原形をとどめている。現存長7.8㎝、最大幅2.0㎝

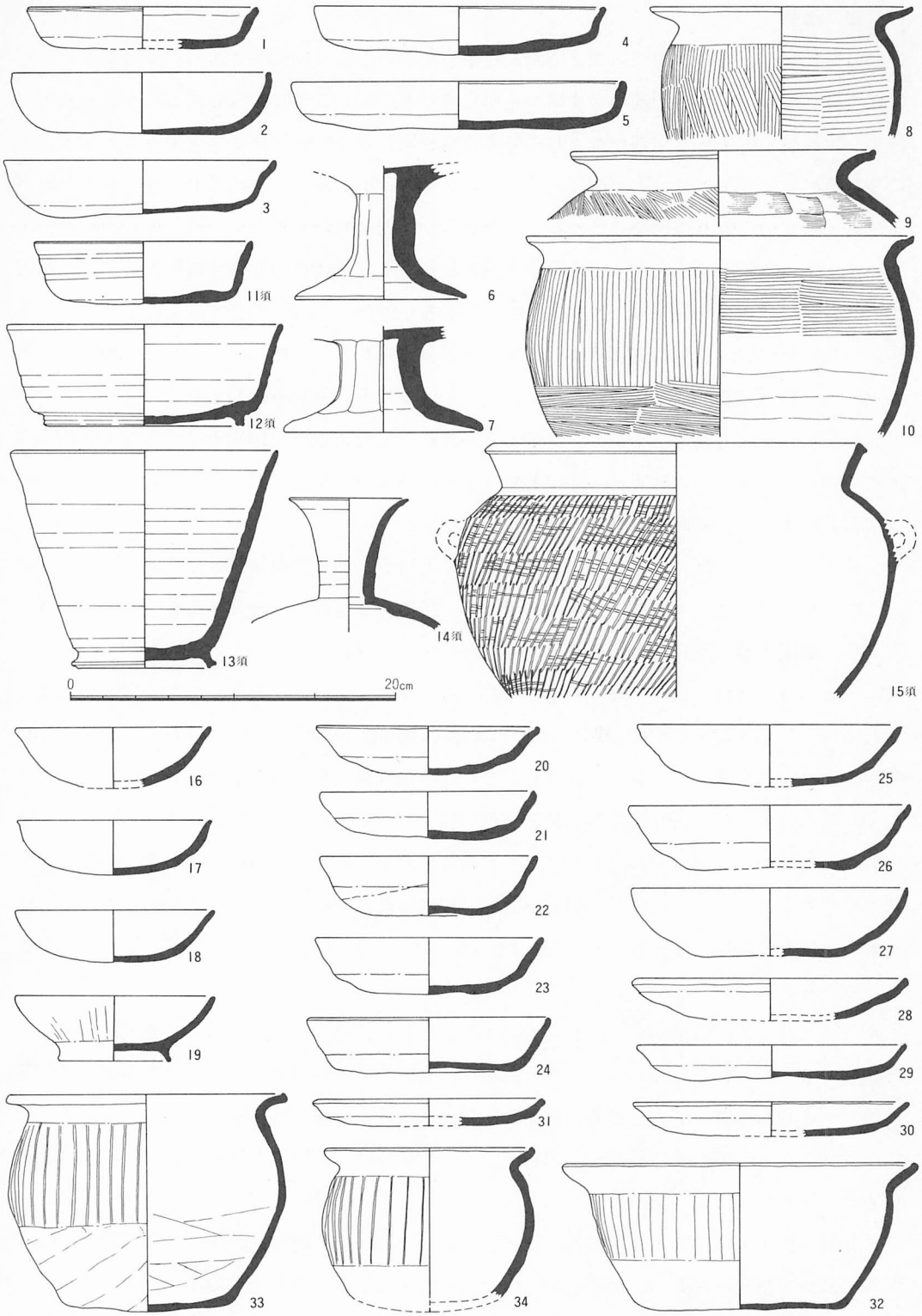


第18図　第57次出土遺物　ＳＤ3705；１～15、ＳＫ3720；16～34　（15のみ１：６）

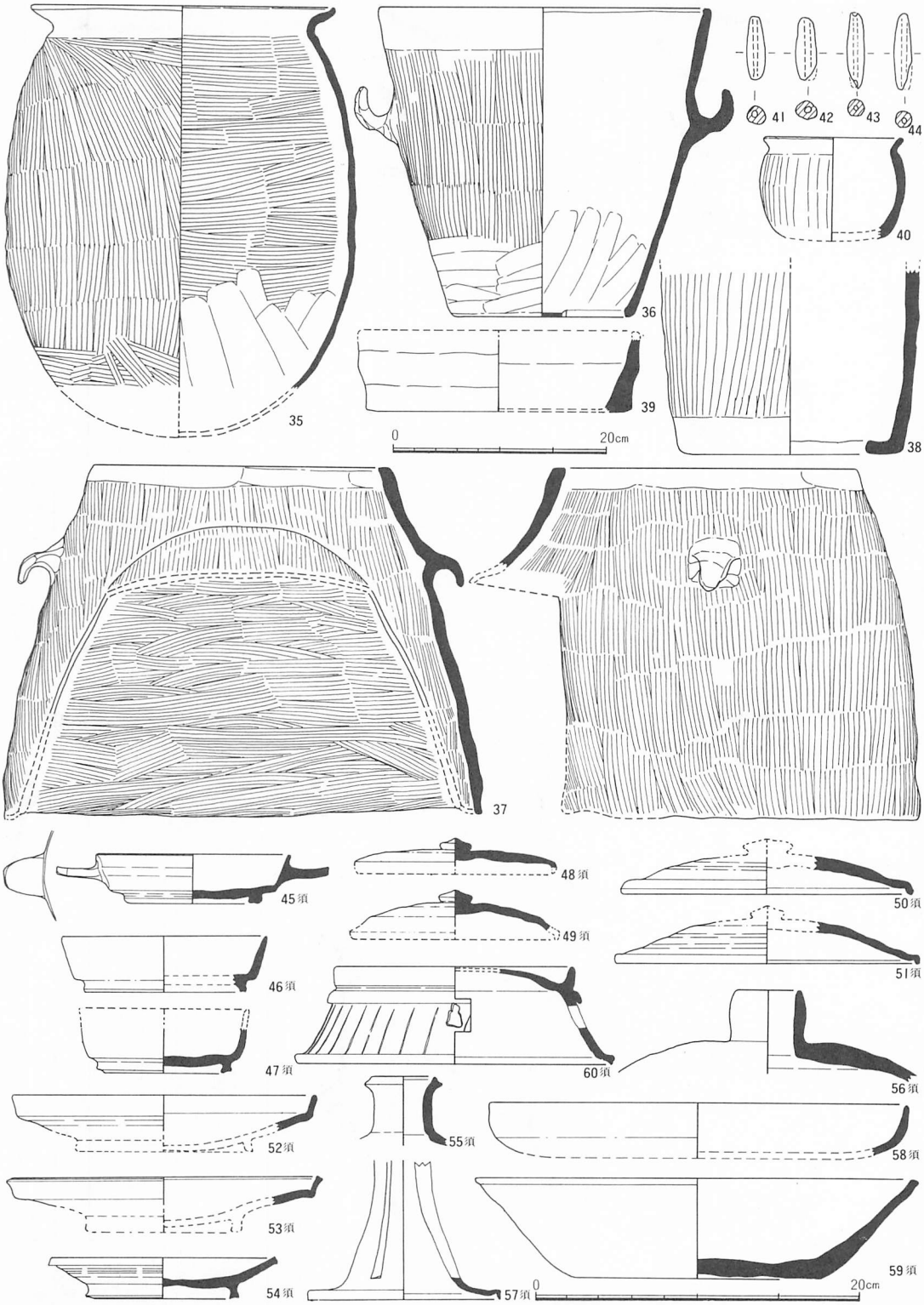


第19図　第57次出土遺物　ＳＫ3720；35～60（35・36・37のみ１：６）

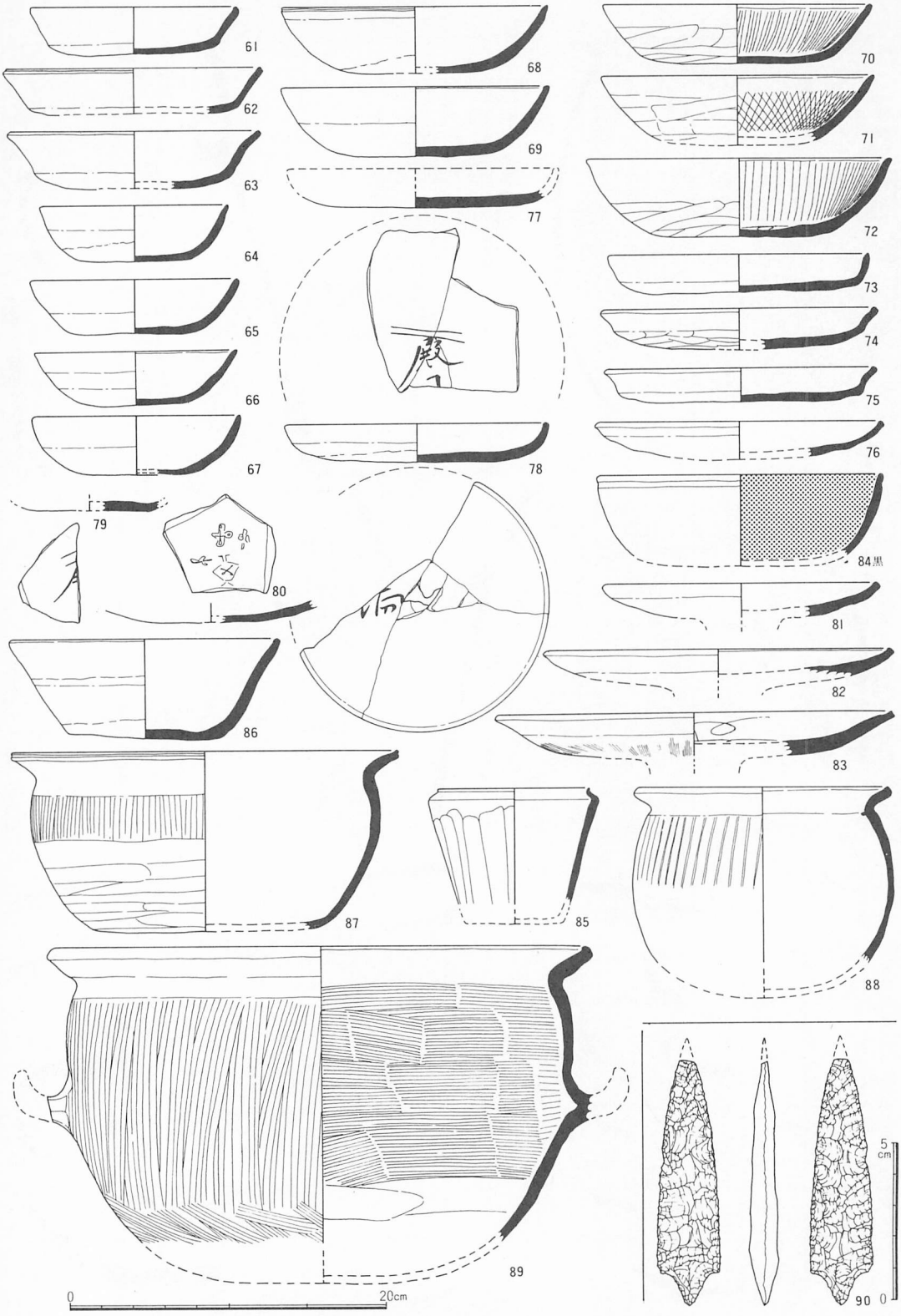


第20図　第57次出土遺物　ＳＫ3730；61～90　（90のみ１：２）

で、両面ともていねいに押圧剝離される。石材はチャート製。櫛田川下流域に位置する斎宮跡での発見はもちろん、こうした下流域での発見例は珍しく、いかなる理由でＳＫ3730に混入したのか現時点では不明である。

土師器杯はＳＫ3720出土のものと同様、大中小の３種類の杯が見られるが、口径17㎝を超える大形品の中には口縁端部近くまでヘラケズリし、内面には放射状暗文や格子目暗文、底部に螺線暗文を施すもの（70～72）があり、また土師器皿は口径16㎝～17㎝のものが多く、SK3720と同様の２種類の皿のほか、底部が平坦で口縁部がやや内弯しながら立ち上がる奈良時代的な皿（73・77・78）や、数は少ないが、口縁部が外反する皿のうち底部をヘラケズリするもの(74)が見られるなどの点で、ＳＫ3730出土の土師器は、ＳＫ3720出土のものよりやや古い様相を見せている。

墨書土器は４点確認された。皿（77）の底部外面には、２本線のヘラ記号の下に「殿司」と書かれており、杯（79）の文字も「殿」であろう。このほか皿と考えられる（80）の内面には、焼成後に陰刻された鳥や花の模様が描かれている。

ＳＫ3725出土の土器は、黒笹14号窯式の灰釉陶器が共伴し、斎宮跡土師器編年の平安時代前Ⅰ期の標式遺構であるＳＫ1045・ＳＫ1424に相当する。土師器杯・皿の法量、形態・調整は、前代のものとほとんど大差はない。

ＳＫ3700・ＳＫ3580出土の土器は、黒笹90号窯式の灰釉陶器を共伴し、土師器は平安時代前Ⅱ期の標式遺構であるＳＫ2650に相当する。

ＳＫ3680出土の土師器杯には、器高３㎝前後で、口縁部がつよく外反するもの(125～132)と、これより器高が高く、口縁部の外反が弱いもの（133～136）があり、前者には口径14㎝前後と16㎝前後のもの、後者には口径15㎝前後のものと17㎝を超える大形のものがある。大形の杯には、内面に暗文を施すもの（137～139）が少量見られる。土師器皿は口縁部が外反するもの(140～142)が口径16㎝前後で、前代のＳＫ3720・ＳＫ3725に比べ法量が縮小傾向にある。また杯・皿の器壁も全体的に薄くなっている。

灰釉陶器は椀・皿・段皿などがあり、体部内面のみハケ塗りするもの(156～159)、体部内外面ハケ塗りするもの（155)、体部内外面と底部見込み部分をハケ塗りするもの(154・160)がみとめられる。ＳＫ3700出土の灰釉陶器鉢(124）は、底部を欠くが、口径33.4㎝の大形品である。外面のヘラケズリは、体部上半までおよび、内外面に淡黄緑色の灰釉がハケ塗りされる。内面には大小の花文と渦巻文の３つを一単位とする文様を４ヶ所に陰刻している。

井戸ＳＥ3690出土土器は、埋土が上層、下層と明瞭に分かれていたわけではないが、埋土の上の方から出土の土器と、埋土の下の方から出土の土器とは、様子が多少異なっており、２時期に大別できそうである。

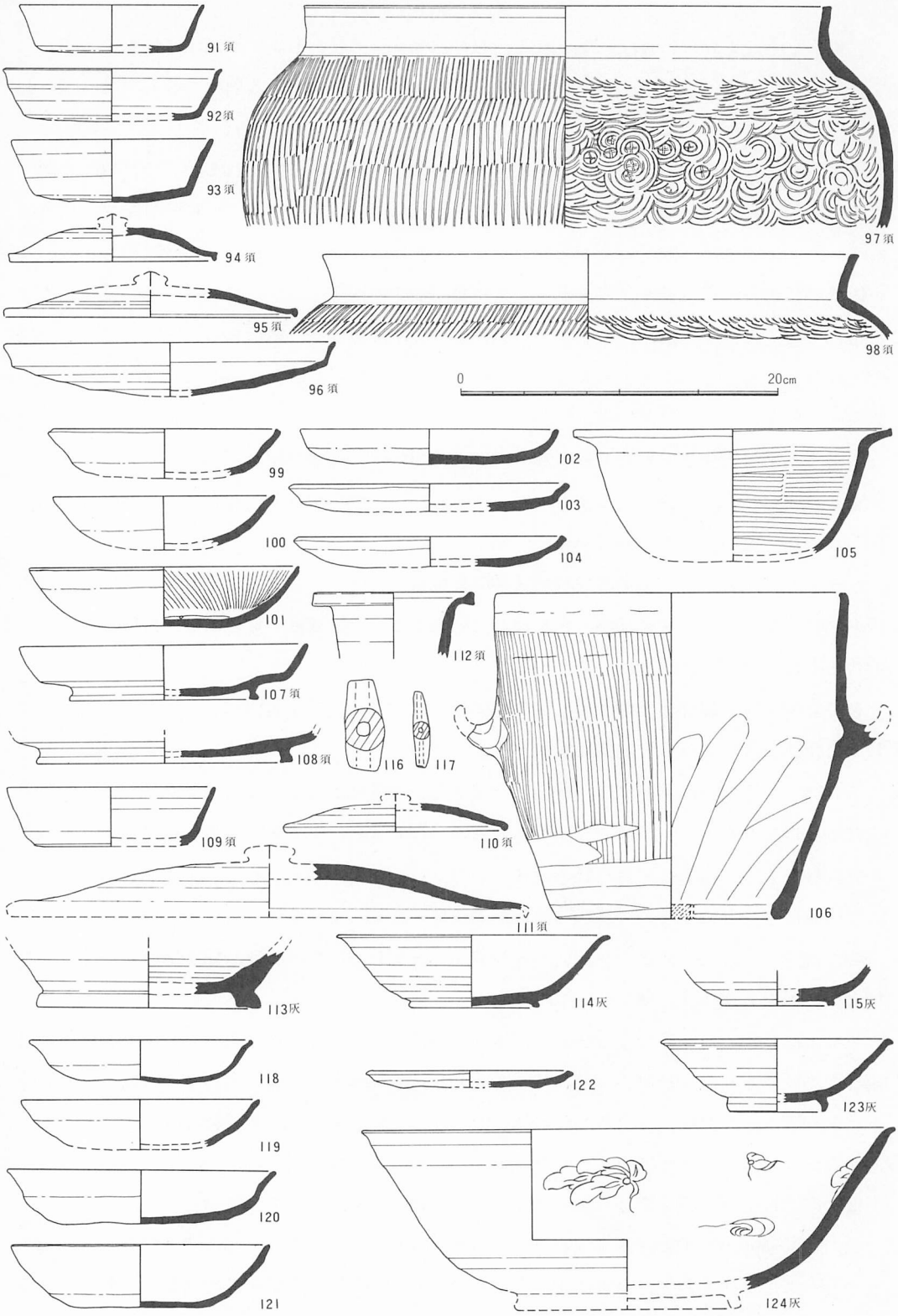


第21図　第57次出土遺物　ＳＫ3730；91～98、ＳＫ3725；99～117、ＳＫ3700；118～124
（97・98のみ１：６）

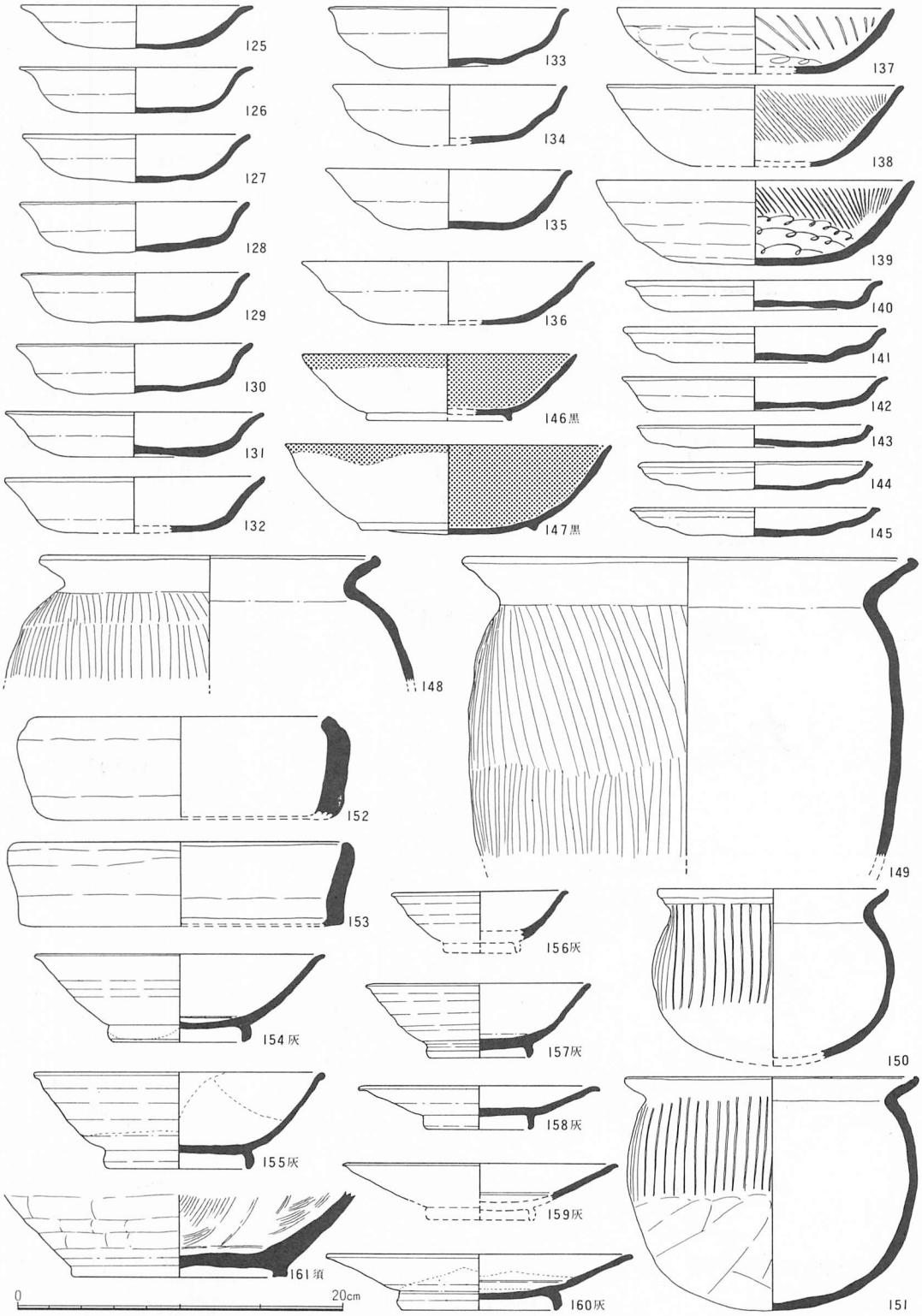


第22図　第57次出土遺物　ＳＫ3680；125～161

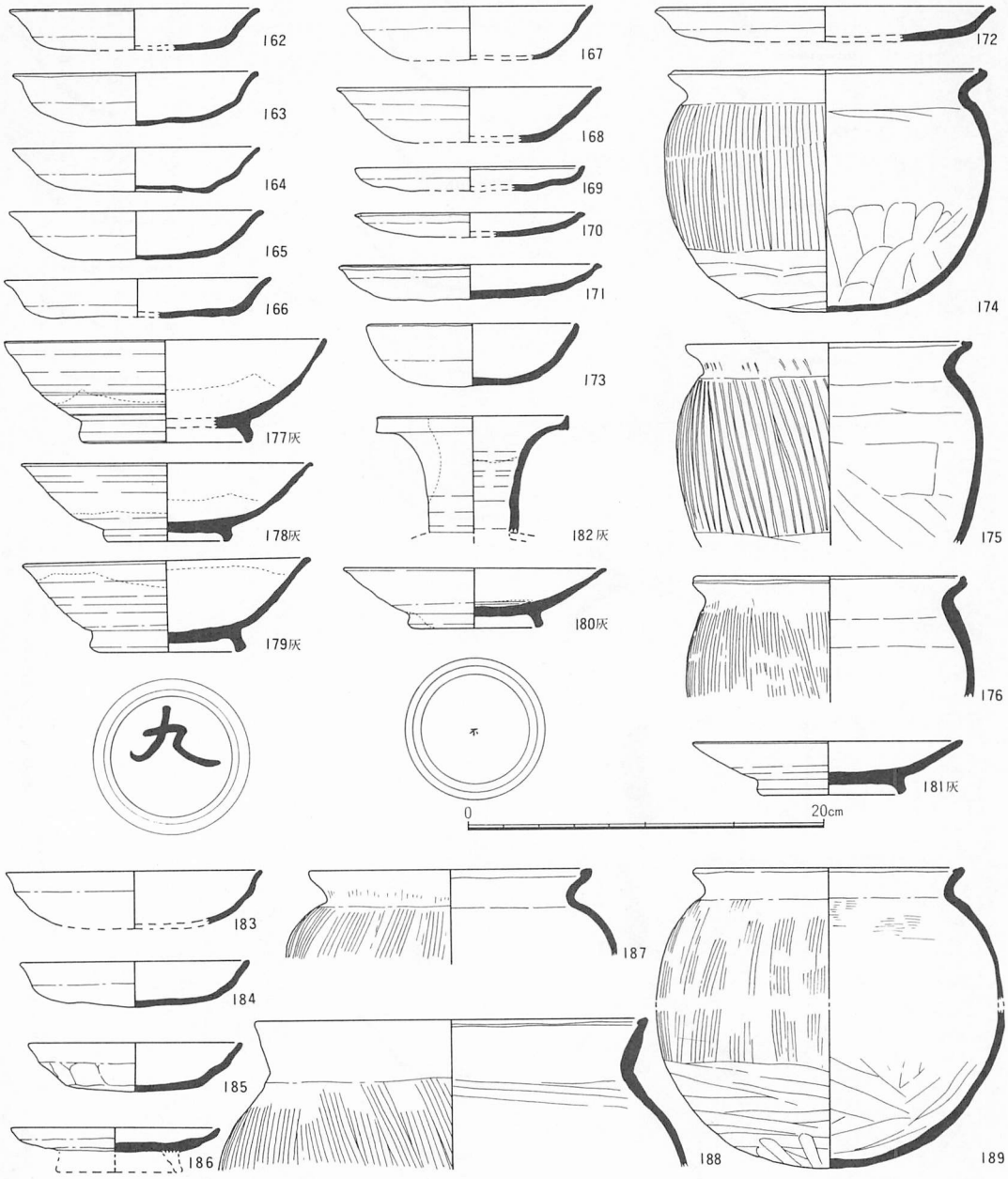


**第23図　第57次出土遺物　ＳＥ3690下層；162～182、上層；183～189**

下層出土の土師器杯・皿は前II期のものに比べ法量が縮小してはいるものの、形態的にはその名残りをとどめており、甕の体部最大径は口径よりやや大きい。灰釉陶器には、体部内外面と底部見込みをハケ塗りし、底部はヘラケズリする皿（180）、ツケ掛けで底部をヘラケズリす

る椀(177・179)、ツケ掛けで底部は糸切りのままの椀（178)、無釉の皿(181）などがある。椀(179）の底部下面には「九」という墨書、皿(180）には、「不」という小さなヘラ描きが見られる。

一方、上層出土の土師器杯は、下層のものより法量が小さくて口縁部のヨコナデの範囲も狭く、形態的にはむしろ後Ⅰ期の標式遺構であるＳＥ2000出土の杯に近い。甕の体部最大径は口径を大きくまさり、体部は球形に近い。また体部外面のハケ目は間隔を置いて施されるもの(189)もある。

以上の点でＳＥ3690下層出土の土器は、黒笹90号窯式の新しい段階から折戸53号窯式の古い段階にかけての過渡的な段階に位置付けられ、上層出土の土器は、これより新しく、ＳＥ2000出土の土器よりは古いと考えられる。

このほか、当調査区からは、緑釉陶器15点、ふいご羽口４点、須恵器杯の転用硯１点、円面硯脚部片１点などが出土している。

**（Ⅸ）まとめ**

今回の調査では、溝の集中する箇所及びその近辺を調査対象としたため、掘立柱建物の検出は20棟あまりである。建物の時期は大半が奈良時代末期～平安時代初期のものに限られ、平安時代前期～中期の建物はわずかに５棟検出し得たのみである。建物の規模は３間×２間の小規模な東西棟建物が多く、その多くは１つの区画内における中心的な官衙の建物に対する付属的な建物と思われる。ただ調査区西端部で検出した大形の柱掘形をもつＳＢ3685、ＳＢ3715は、調査区外へ延び全体の規模は不明であるが、官衙を構成する主要な建物として位置付けられよう。掘立柱建物の柱通りの方向は北で西へ3°～4°偏るものが多く、区画溝の方向とよく揃い、殿舎の造営が溝と共に計画的であったことが窺われる。

一方、区画溝は予想された場所で、奈良時代末期から平安時代末期に至る間に少なくとも５回掘り直されていることを確認した。平安時代中期～後期の溝を遺構として明確にし得なかったが、間断なく溝は存続していたものと思われる。しかし平安時代末期の溝ＳＤ1936に至っては、官衙を区画する区画溝としての機能をもった溝とは考え難く、むしろ建物がないのにこの時期まで溝のみが地割りの溝として残っていたということが注目される。区画溝の１つＳＤ1935は、この溝の西側を一定の間隔で並走するＳＤ3705と規模・方向・形状が似ているところから、これらを東西の側溝と考えるならば、道幅13ｍと、斎宮の中ではかなり幅の広い道路遺構が想定できる。なお西側溝ＳＤ3705が埋没後は、東側の溝だけが平安時代を通じ区画溝として生き、一時、平安時代初期に道路部分にもいくつか土坑が掘られ、道路としての機能を果たしていたか否か定かではないが、平安時代前期以降、この部分は建物の空白地帯となっているので、道路であった可能性が強いと考えられる。

遺物では、特に注目されるものにＳＫ3730出土の「殿司」と墨書された土器がある。これまでに斎宮寮官制にみえる主神司以下13司の存在を裏付け、あるいはその場所を比定し得る資料として第37－４次調査（西前沖地区）で出土の「水司鴨□」ヘラ描き土器、第34次調査（西加座地区）で出土の「寮□」、第46次調査（鍛冶山地区）出土の「膳」などがあったが、今回の発見はこれらに継ぐものであり、奈良時代末期～平安時代初期の殿司の場所を本調査区（本区画）に比定する際、有力な資料となろう。また出土遺物の中で土師器杯・皿類が多く、甕類が少ない点、円面硯、転用硯などの硯類が見られる点などからも、当地区を官衙地区として位置付けられよう。

以上のように調査次数を重ねるごとに中町地区の実態が次第に明らかになってきている。そして今回の調査により、従来宮域西部にあった奈良時代の斎宮が平安時代になり、宮域中・東部へ移動したという考え方がより明確になり、しかもそれは奈良時代末期まで遡ることが明らかとなってきた。また今回検出した大半の掘立柱建物は時期的にみて、多気の斎宮を度会の離宮に移す（類聚国史 824年）以前の建物とみられ、斎宮が再び多気にもどされた時点（続日本後紀 839年）では、当調査区では官衙としての明確な遺構は少なく、その中心は、平安時代全期間を通じ、遺構が間断なく存続する宮域中央部の御館・柳原地区や西加座地区西部に移り、むしろ当地区はその周辺部に相当していたのではないかと思われる。今後各区画ごとに対比しながら検討を加えてゆきたいと考えている。

# Ⅵ　第 53 次 調 査

（個人住宅新築等の現状変更緊急調査）

**第53-1次調査　６ＡＣＭ－Ｐ（体育館新設）**

斎宮小学校体育館新設にあたり、1250㎡の面的調査を実施した。検出した遺構には、奈良時代の竪穴住居７（ＳＢ3770～ＳＢ3776）、土坑５（ＳＫ3787・ＳＫ3789～ＳＫ3792）、溝１（ＳＤ3788）と平安時代前期の土坑２（ＳＫ3781・ＳＫ3786）、後期の溝２（ＳＤ3782・ＳＤ3783）、末期の掘立柱建物２（ＳＢ3778・ＳＢ3779）、土坑３（ＳＫ3777・ＳＫ3780・ＳＫ3785）、溝１（ＳＤ3784）がある。ＳＢ3778は南東隅に土坑ＳＫ3777を伴う４間×４間の総柱建物で、Ｌ字形に曲がるＳＤ3784はこれを区画する溝と考えられる。このほか、室町時代の遺構として南北溝ＳＤ3369・ＳＤ3372・ＳＤ3375がある。奈良時代の遺物は、土師器杯・皿・甕・甑がほとんどで、わずかに須恵器杯・蓋等がある。平安時代の遺物は末期のものが多く、土師器皿・小皿・甕、山茶椀等がある。

**第53-2次調査　６ＡＣＡ－Ｍ（中西宅地）**

宮域北部の坂本集落南部の畑地で、１１２㎡にわたり調査を実施した。検出した遺構は、奈良時代に限られ、前期の竪穴住居２（ＳＢ3809・ＳＢ3810）、後期の掘立柱建物３（ＳＢ3811～ＳＢ3813）、土坑1(ＳＫ3815)、溝1(ＳＤ3814）がある。ＳＢ3811・ＳＢ3812は南に廂をもち、ＳＢ3811・ＳＢ3813は柱通りの方向を揃え、ほぼ方位にのる建物である。すぐ近くで実施した第43－１次調査で出土の「美濃」刻印須恵器と共に、奈良時代斎宮の存在を考えるうえで貴重な調査成果があった。遺物は、奈良時代土師器、須恵器のほか、遺物包含層からは飛鳥時代の須恵器杯蓋も出土している。

**第53-3次調査　６ＡＢＥ（永納宅地）**

坂本集落南部の県道に面する西側の畑地で、東西16ｍ、南北11ｍの調査区を設定し、１８０㎡にわたり調査を実施した。検出した遺構には、奈良時代後期の土坑ＳＫ3818・ＳＫ3819と鎌倉時代前期～中期の東西溝ＳＤ3816・ＳＤ3817を検出し得たのみである。奈良時代の土坑からは土師器杯・甕・甑など、鎌倉時代の溝からは土師器甕・皿・小皿・三足鍋脚部、山茶椀、片口鉢などが少量出土している。

**第53-4次調査　６ＡＣＬ－Ｓ（田所収納小屋）**

斎宮小学校の南西部にあたる畑地で、東西10ｍ×南北７ｍの調査区を設定し、70㎡にわたり調査をした。検出した遺構は、奈良時代の土坑ＳＫ3822と平安時代末期の溝ＳＤ3823のみである。出土遺物は、奈良時代の土師器杯・甕、須恵器杯、平安時代の土師器杯、灰釉陶器、近世

陶磁などがあるが、いずれも少量である。なお、特殊なものに土馬頭部片が出土している。

**第53-5次調査　6ＡＣＲ（田中倉庫）**

宮域南端部、牛葉墓地の北側で、東西 5.5m×南北５ｍの範囲で調査を実施した。遺構・遺物とも少なく、わずかに調査区北西隅で柱掘形と考えられる小穴を１つ検出し得たのみである。

**第53-6次調査　6ＡＧＯ（町道側溝）**

宮域東部の通称役場道と呼ばれている町道側溝新設個所に、幅 1.2m、長さ117m、深さ60cmをあらかじめ重機で排土した後、部分的に遺構面を確かめた。その結果、掘削面から旧地表まで40cmあり、さらに遺構面までは数10cmあるため、調査不可能と判断し、また遺構への影響は軽微と考えられたので、工事立会いにとどめた。出土遺物はない。

**第53-7次調査　6ＡＤＤ－Ｕ（野呂資材置場）**

宮域北部、住宅の密集する篠林地区のあき地で、幅４ｍと１ｍのトレンチをコの字形に設定し、調査を実施した。調査区南西部は近世の攪乱をうけていたが、奈良時代の溝３（ＳＤ3826～ＳＤ3828）を検出した。ＳＤ3828は幅50cm、深さ35cmで、ほぼ東西軸線にのる。土師器甕・皿・鍋、須恵器平瓶などの細片が出土している。

**第53-8次調査　6ＡＧＥ－Ｏ（上田宅地）**

宮域の北東隅部分にあたり、これまでの近辺の調査から調査区北側の小道に相当する部分を、宮域北部を迂回する鎌倉時代の大溝ＳＤ５が走るものと予想されてきた。調査の結果、道際でこの大溝の南肩部分と考えられる遺構を検出した。溝からは、平安時代末期から鎌倉時代にかけての土師器皿・甕・鍋、山茶椀などが出土している。

**第53-9次調査　6ＡＣＳ－Ｏ（浅尾倉庫）**

牛葉墓地の北東、第53－５次調査の東側にあたる畑地で、305m²にわたり面的調査を実施した。検出した溝には、奈良時代と鎌倉時代のものがあり、奈良時代では、溝ＳＤ3833、円形周溝ＳＸ3830、鎌倉時代では、溝ＳＤ3831、ＳＤ3832がある。ＳＸ3830は、溝幅50cm、周溝の内径７ｍで、底は各所に10cm～20cmの凹部が認められた。土器の出土はほとんどなく、わずかに土師器杯が１点出土している。ＳＤ3831は幅80cm、深さ20cm～35cmで、ほぼ南北に走る。溝から土師器皿、山茶椀、白磁椀、古瀬戸壺などが出土している。

**第53－10次調査　6ＡＣＡ－Ｒ（西川倉庫）**

坂本集落南部の県道に面した東側の畑地で、東西６ｍ×南北5.5ｍの調査区を設定し、調査を実施した。検出した遺構には、奈良時代末期の土坑ＳＫ3835、ピット3837、鎌倉時代の浅い溝ＳＤ3836がある。ピット3837からは土師器長甕１個体分が直立した状況で出土した。

**第53－11次調査　6ＡＤＲ－Ｗ（西村宅地）**

宮域南端部にあたる牛葉集落南部の畑地で、東西21ｍ×南北17ｍの調査区を設定し、363m²

にわたり面的調査を実施した。検出した遺構には、竪穴住居1(ＳＢ3847)、掘立柱建物2(ＳＢ3838・ＳＢ3839)、溝２（ＳＤ3841・ＳＤ3850）、土坑６（ＳＫ3842～ＳＫ3844・ＳＫ3846・ＳＫ3848・ＳＫ3849）などがある。２棟の掘立柱建物は柱掘形の規模は異なるが、南側の柱通りをほぼ揃えている。ＳＢ3838の南東隅の柱掘形からは、土師器甕が１個体直立した状態で出土した。現在の道路に並行し、建物の方向とも合う溝ＳＤ3845は、幅1.2ｍ、深さ40cmで、埋土には平安時代前期と鎌倉時代の土器が混在している。遺物は奈良時代のものが多く、土師器杯・皿・椀・甕・鉢などがある。

**第53－12次調査　６ＡＢＬ－Ｋ（沢納屋曳家）**

宮域西部の台地縁辺部にあたる竹川集落北部の畑地で、幅４ｍのトレンチをＬ字形に設定し、70m²にわたり調査を実施した。検出した遺構は室町時代のものばかりで、土坑（ＳＫ3857）や溝（ＳＤ3854～ＳＤ3856・ＳＤ3858・ＳＤ3859）のみである。遺物は弥生土器２点、土師器皿の細片が少量出土したにすぎない。

**第53－13次調査　６ＡＤＱ－Ｌ（辻宅地）**

斎宮駅南部の畑地で、東西 7.3ｍ×南北14ｍにわたり調査を実施した。検出した遺構は、中・近世のものばかりで、鎌倉時代前期の掘立柱建物ＳＢ3870のほか、溝5(ＳＤ3862～ＳＤ3866)、小穴等がある。ＳＢ3870は、全体の規模は不明であるが、すべての柱掘形内に扁平な石を根石として入れる総柱建物である。桁行柱間1.8ｍ、梁行柱間1.7ｍを測る。このほか調査区北端では、南側の２ヶ所に階段状の入口をもつ防空壕の跡（東西 3.8ｍ）も見つかっている。遺物は、土師器皿・甕・鍋、天目茶椀、陶磁器などが出土している。

**第53－14次調査　６ＡＣＭ－Ｏ（体育庫移築）**

斎宮小学校の北西隅に東西８ｍ×南北 6.2ｍの調査区を設定し、調査を実施した。検出した遺構には、奈良時代の土坑３（ＳＫ3804・ＳＫ3807・ＳＫ3808）、溝１（ＳＤ3802）、平安時代末期の土坑３（ＳＫ3803・ＳＫ3805・ＳＫ3806）、溝１（ＳＤ3801）がある。ＳＫ3803からは、平安時代末期～鎌倉時代初期の土師器皿・小皿、山茶椀、山皿などがまとまって出土した。

**第53－15次調査　６ＡＦＫ－Ｃ・Ｄ（鈴木盛土）**

一辺１ｍ前後の大形柱掘形をもつ掘立柱建物をはじめ、柵、土坑、溝など平安時代前期～末期に至る各時期の遺構や、多量の緑釉陶器、墨書土器等の遺物が検出された第34次調査の西隣にあたり、本年度は申請地の東側半分を204m²にわたり調査した。検出した遺構には、第34次調査で検出している掘立柱建物５棟を含め、整然と配置された平安時代の掘立柱建物10棟を確認した。ＳＢ1865は初期、ＳＢ3871～ＳＢ3873・ＳＢ1440～ＳＢ1442・ＳＢ1446は前期、ＳＢ3874は後期、ＳＢ3875は末期の建物である。遺物では、平安時代初期～末期に至る各期の土師器杯・皿をはじめ、灰釉陶器、緑釉陶器の出土も多く、墨書土器「萬」も確認された。

53-1次

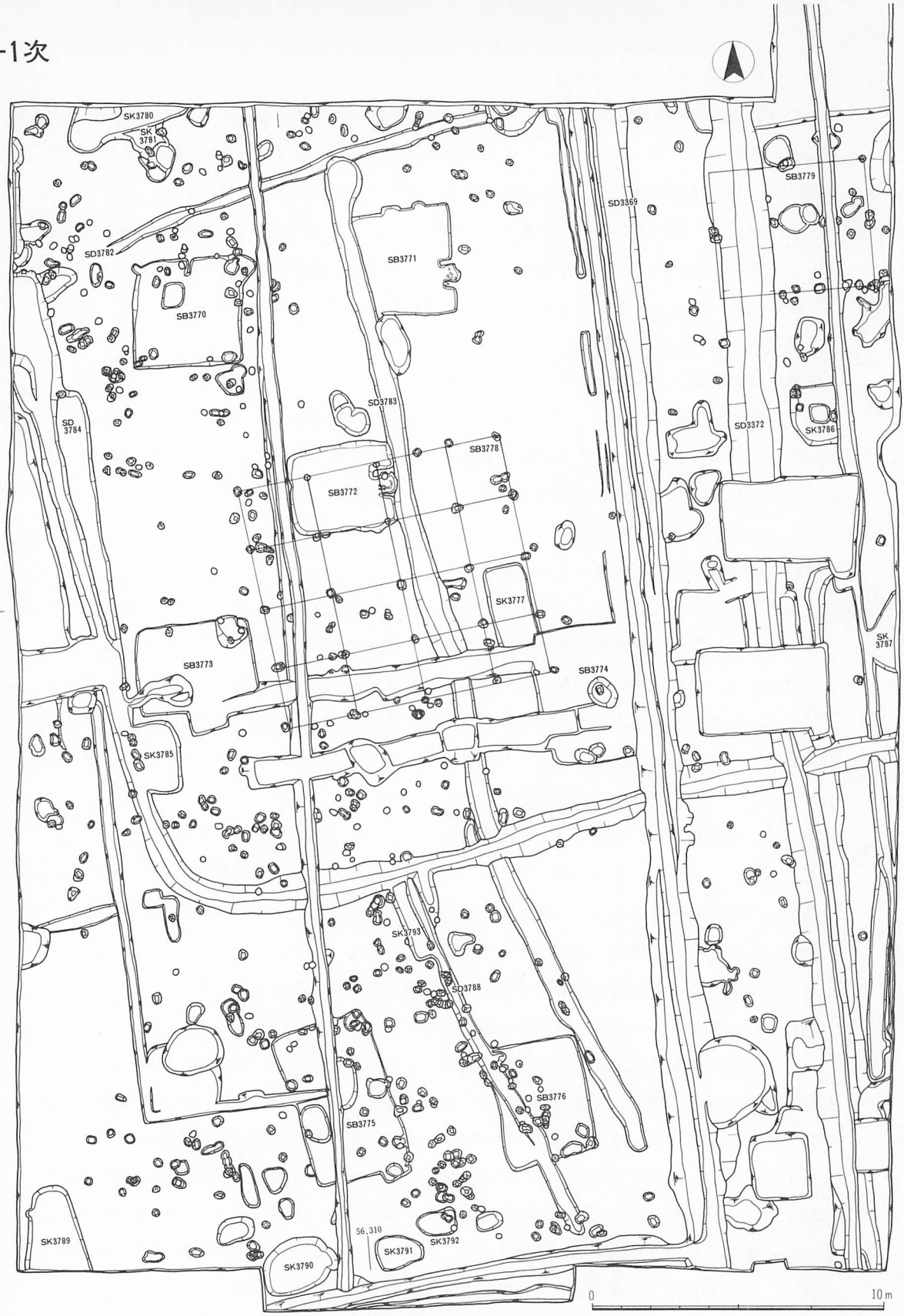


第24図　第53次遺構実測図（1:200）

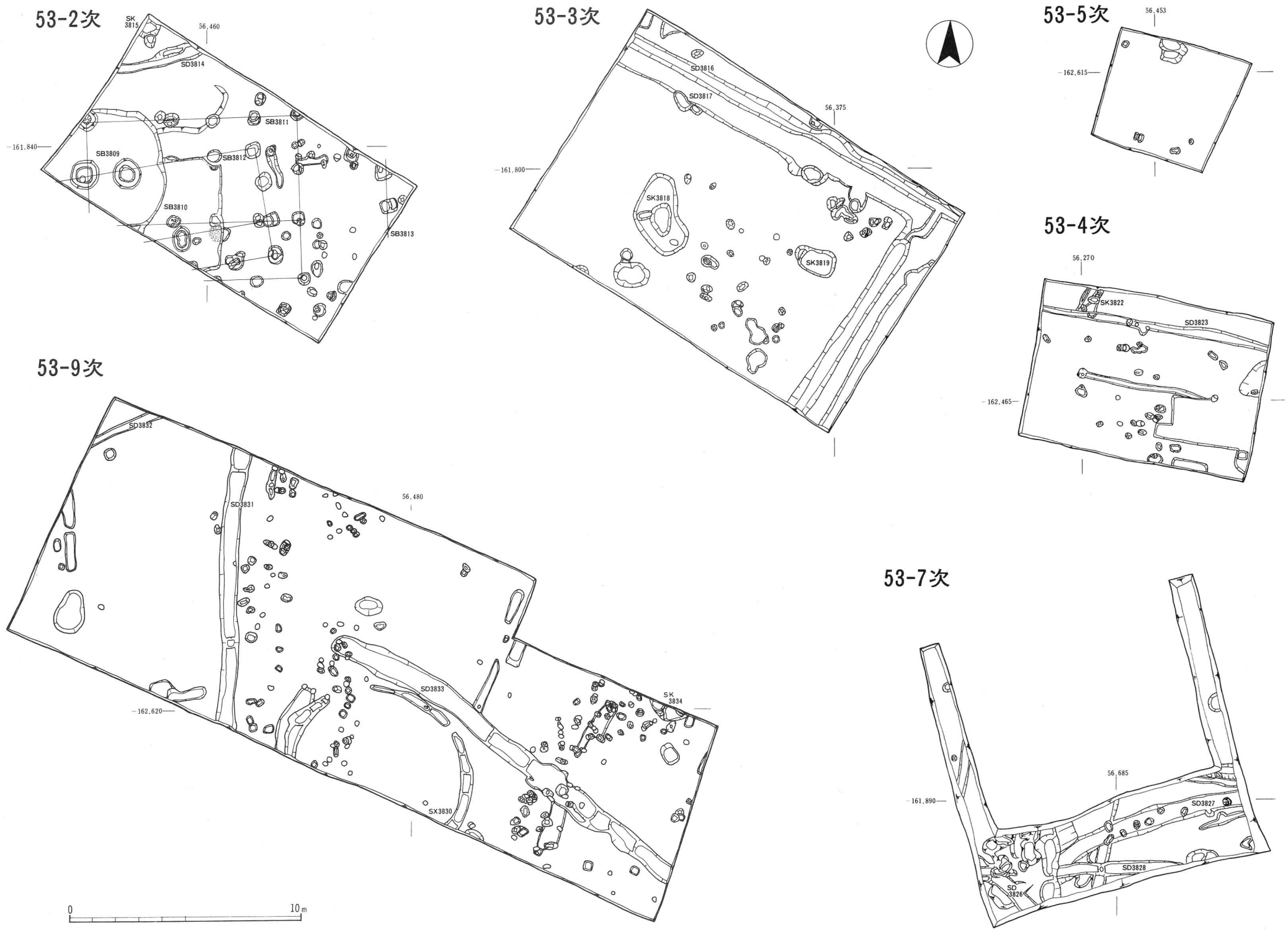


第25図　第53次遺構実測図（1:200）

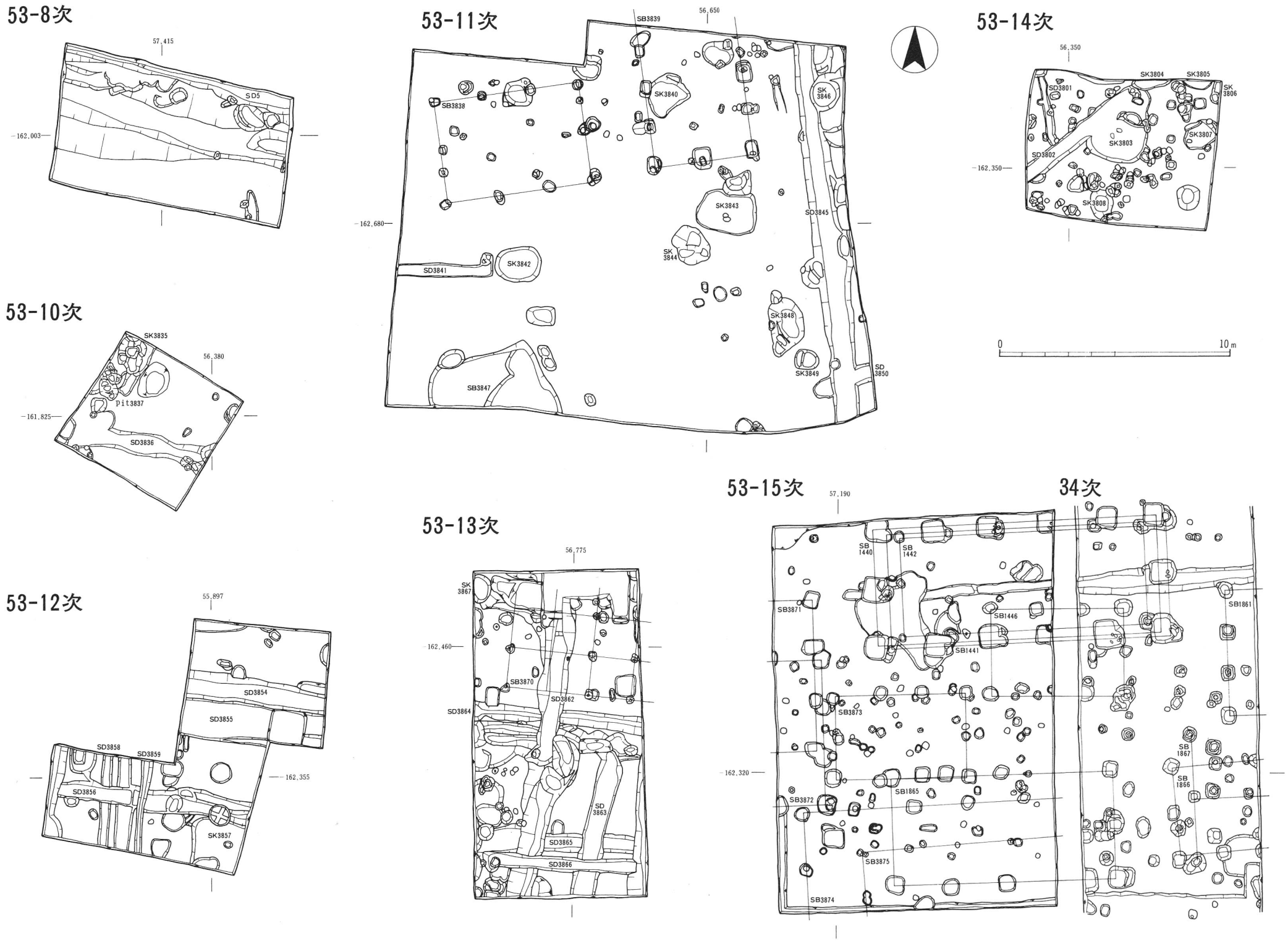


第26図　第53次遺構実測図（1:200）

# Ⅶ　調査事務所要覧

## Ⅰ　調査概要

(1)　調査事業　19地区　　9,584㎡

ア　計画発掘調査　4地区

第54次調査　西前沖地区　　1,630㎡

第55次調査　御館・柳原地区　1,500㎡

第56次調査　東裏地区　　1,870㎡

第57次調査　東加座地区　　1,700㎡

イ　緊急発掘調査（個人住宅新築等）

第53－1次～15次調査　　2,884㎡

(2)　普及事業

ア　現地説明会の開催

(ア)　第48－13次・第53－1次発掘調査現地説明会

日時　昭和59年4月28日　午後1時30分

場所　明和町竹川字東裏地内

調査面積　2,090㎡

調査期間　2月20日～5月9日

報　　告　山沢義貴主査

明和町教育委員会技師中野敦夫

参加人員　約 120名

(イ)　第54次発掘調査現地説明会

日時　昭和59年7月1日　10時30分

場所　明和町斎宮字西前沖地内

調査面積　1,630㎡

調査期間　5月7日～7月31日

報　　告　福村直人主事

参加人員　約 150名

(ウ)　第56次発掘調査現地説明会

日時　昭和59年11月3日　11時

場所　明和町竹川字東裏地内

調査面積　1,870㎡

調査期間　9月17日～11月22日

報　　告　倉田直純主事

参加人員　約 170名

(エ)　第57次発掘調査現地説明会

日時　昭和60年2月3日　10時30分

場所　明和町斎宮字東加座地内

調査面積　1,700㎡

調査期間　12月17日～2月27日

報　　告　倉田直純主事

参加人員　約 200名

イ　調査報告講演

(ア)　6月2日　第4回中世遺跡研究集会　谷本鋭次主査

(イ)　6月26日　松阪市立中央公民館郷土史講座　倉田直純主事

(ウ)　8月25日　三重県埋蔵文化財発掘調査報告会　倉田直純主事

(エ)　9月7日　朝日カルチャーセンター　山沢義貴主査

(オ)　10月30日　津市ロータリークラブ　佐々木宣明所長

ウ　資料展示室見学者数

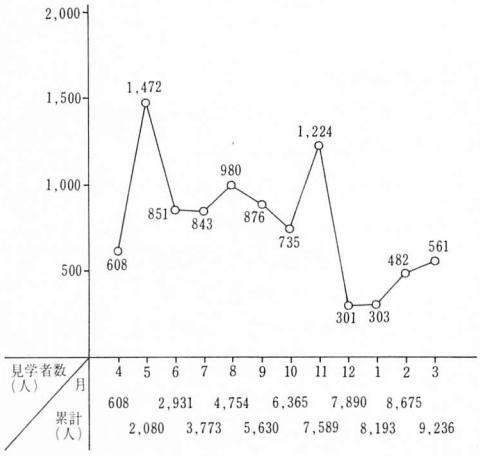


エ　その他

斎宮跡講演会

日時　昭和59年11月3日　午後1時30分

場所　明和町中央公民館講堂

演題　「斎宮跡とまちづくり」

講師　三重大学助教授　北原理雄

## II 予　算

斎宮跡保存対策費　73,402千円

（単位：千円）

| 区分 / 事業名 | 歳　出 | 財源内訳 | | 備　考 |
|---|---|---|---|---|
| | | 県　費 | 国　費 | |
| 発掘調査費 | 32,842 | 16,842 | 16,000 | 発掘面積 約 6,700㎡ |
| 史跡公有化補助金 | — | — | — | 公有化面積 約 5.4ha |
| 管理施設設置補助 | 100 | 100 | — | |
| 保存啓発事業 | 500 | 500 | — | |
| 維持管理 | 2,860 | 2,860 | — | |
| 整備計画策定 | 2,200 | 2,200 | — | |
| 計 | 38,502 | 22,502 | 16,000 | |

## III 組織規定

三重県教育委員会事務局組織規則抜粋

（昭和43年4月1日
教育委員会規則　第6号）

最終改正　昭和54年3月31日
教育委員会規則第6号

第三章　出先機関の組織

（教育事務所及び斎宮跡調査事務所の設置等）

第12条　事務局の事務（県立学校関係事務を除く。）を分掌させるため、出先機関として教育事務所及び斎宮跡調査事務所を置く。

3．斎宮跡調査事務所の名称及び位置は次のとおりとする。

| 名　　称 | 位　　置 |
|---|---|
| 三重県斎宮跡調査事務所 | 多気郡明和町 |

（分掌事務）

第14条　3．斎宮跡調査事務所においては次に掲げる事務をつかさどる。

一、斎宮跡の発掘並びに遺構及び出土品の調査研究に関すること。

二、斎宮跡に関する各種資料の収集調査及び研究並びに公開展示に関すること。

三、その他斎宮跡に関すること。

附則（昭和54年3月21日、教育委員会規則第6号抄）

この規則は、昭和54年4月1日から施行する。

## IV 職　員

| 職 | 氏　　名 |
|---|---|
| 所　長 | 佐々木　宣　明 |
| 主　査 | 山　沢　義　貴 |
| 主　査 | 谷　本　鋭　次 |
| 主　事 | 福　村　直　人 |
| 主　事 | 倉　田　直　純 |
| 事務補助員 | 森　本　敦　子 |
| 〃 | 刀　根　やよい |
| 〃 | 坂　　真弓美 |
| 〃 | 豊　田　敏　子 |

## V その他

(1) 斎宮跡調査指導委員

○設置要綱

1．設　　置

国史跡斎宮跡の調査と保存のための整備にかかる事業の円滑な推進を期するため、三重県教育委員会事務局に斎宮跡調査指導委員（以下「委員」という。）を置く。

2．所掌事務

委員は、国史跡斎宮跡の調査、保存のための整備について、三重県教育委員会教育長の求めに応じて次の事項を指導・助言する。

(1) 当史跡の遺構の調査、検討に関すること。

(2) 当史跡の遺物の調査、検討に関すること。

(3) 当史跡の文献の調査、検討に関すること。

(4) 当史跡の環境整備の計画、検討に関すること。

(5) その他、当史跡の調査、保存のための必要事項に関すること。

3．定 数 等

(1) 委員の定数は 、10人以内とする。

(2) 委員は、考古学、歴史学、建築史学などに関し専門的知識を有する者のうちから三重県教育委員会教育長が委嘱する。

4．任　　期

任務が完了するまでの間とする。

5．会　　議

会議は、必要に応じ三重県教育委員会教育長が招集する。

6．庶　　務

会議の庶務は、三重県教育委員会事務局文化課において処理する。

7．そ の 他

この要綱に定めるもののほか、委員に関し必要な事項は、三重県教育委員会教育長が定める。

附　　則

この要項は、昭和54年10月19日から施行する。

○調査指導委員

| 氏　　名 | 専　攻 | 現　　職 |
|---|---|---|
| 福山敏男 | 建築史 | (国)文化財保護審議会専門委員 |
| 服部貞蔵 | 考古学 | (県)文化財保護審議会委員 |
| 久徳高文 | 国文学 | 椙山女学園大学教授 |
| 坪井清足 | 考古学 | 奈良国立文化財研究所長 |
| 門脇禎二 | 古代史 | 京都府立大学教授 |
| 楢崎彰一 | 考古学<br>陶磁史 | 名古屋大学教授 |
| 早川庄八 | 古代史 | 名古屋大学教授 |
| 渡辺　寛 | 古代史 | 皇学館大学助教授 |

# 昭和59年度所内日誌

自　昭和59年４月１日
至　昭和60年３月31日

| 月　日 | 内　　容 |
|---|---|
| ４月５日 | 昭和59年度史跡地先行取得事業の文化庁ヒアリング（三重県・明和町説明） |
| 11日 | 斎宮跡地権者の会……明和町役場 |
| 13日 | 斎宮跡環境整備基本構想（試案）について協議（59年度事業計画）……三重大学工学部 |
| 16日 | 斎宮小学校校舎・体育館の整備について協議……（文化庁・三重県・明和町） |
| 26日 | 斎宮小学校校舎・体育館の整備について協議（三重大学北原助教授から技術指導）……三重大学工学部 |
| 27日 | 斎宮跡地権者の会（役員会）……明和町中央公民館 |
| 28日 | 第48－13次、第53－１次発掘調査　現地説明会（山沢主査・明和町中野技師報告） |
| ５月７日 | 中勢南部県民局地方連絡会議で調査報告（佐々木所長） |
| ７日 | 第54次発掘調査開始（西前沖地区） |
| ９日 | 第53－１次発掘調査完了 |
| ９日 | 斎宮小学校校舎・体育館の整備について協議……明和町役場 |
| 14日 | 斎宮小学校校舎・体育館の整備について協議……明和町役場 |
| 16日 | 斎宮小学校校舎・体育館の整備について協議……三重大学工学部 |
| 17日 | 斎宮小学校校舎・体育館の整備について協議……三重大学工学部 |
| 17日 | 第53－２次発掘調査開始（住宅新築） |
| 19日 | 斎宮跡地権者の会（役員会）……明和町中央公民館 |
| 19日 | 松阪市郷土会で講演（佐々木所長） |
| 22日 | 「斎王まつり」実行委員会 |
| 29日 | 第53－２次発掘調査完了 |
| ６月２日 | 第４回中世遺跡研究集会において報告（谷本主査） |
| ３日 | 斎宮跡環境整備基本構想(試案)について協議(地権者の会役員の参画)……明和町中央公民館 |
| 11日 | 斎宮小学校校舎・体育館の整備について協議……三重大学工学部 |
| 15日 | 三重県議会議員「昇和会」斎宮跡現地視察（12名） |
| 17日 | 斎王まつり |
| 24日 | 斎宮跡保存啓発事業（福井県朝倉氏遺跡見学・明和町各界代表） |
| 26日 | 松阪市立中央公民館において講演（倉田主事） |
| ７月１日 | 第54次発掘調査　現地説明会（福村主事報告） |
| 10日 | 斎宮跡史跡整備に関する庁内検討会……県庁 |
| 19日 | 斎宮跡環境整備基本構想(試案)について協議……(三重県・明和町・地域環境計画研究会) |
| 21日 | 第55次発掘調査開始（御館・柳原地区） |

| 月　日 | 内　　容 |
|---|---|
| 7月30日 | 斎宮跡保存啓発事業（体験発掘　30～31日） |
| 31日 | 第54次発掘調査完了 |
| | |
| 8月4日 | 斎宮跡史跡内の生活環境整備について協議（三重県・明和町）……中勢南部県民局 |
| 9日 | 斎宮跡史跡内の生活環境整備について協議（文化庁・三重県・明和町） |
| 13日 | 第53－3次発掘調査開始（住宅新築） |
| 21日 | 中部地区文化振興会議斎宮跡現地視察（47名） |
| 22日 | 第53－4次発掘調査開始（収納小屋新築） |
| 23日 | 第53－3次発掘調査完了 |
| 24日 | 第53－5次発掘調査開始（倉庫新築） |
| 25日 | 三重県埋蔵文化財発掘調査報告会で報告（倉田主事） |
| 29日 | 第53－5次発掘調査完了 |
| 30日 | 第53－4次発掘調査完了 |
| | |
| 9月3日 | 第53－6次発掘調査開始（町道側溝） |
| 4日 | 第53－6次発掘調査完了 |
| 6日 | 第53－7次発掘調査開始（資材置場造成） |
| 7日 | 朝日カルチャーセンターにおいて講演（山沢主査） |
| 10日 | 斎宮跡生活環境整備について協議（三重県・明和町）……中勢南部県民局 |
| 17日 | 第56次発掘調査開始（東裏地区） |
| 18日 | 三重県議会（第3回定例会）で斎宮跡の歴史資料館について一般質問 |
| 19日 | 第53－7次発掘調査完了 |
| 20日 | 知事・県議会議長・県教育長へ陳情（斎宮跡に県立博物館の設置要望）……明和町 |
| 21日 | 第53－8次発掘調査開始（住宅新築） |
| 27日 | 斎宮跡調査指導委員会……吉田山会館 |
| 29日 | 第53－8次発掘調査完了 |
| | |
| 10月3日 | 第55次発掘調査完了 |
| 5日 | 斎宮跡調査・保存に係る事務連絡協議（三重県・明和町） |
| 16日 | 中勢地区高等学校教育事務研究会において講演（佐々木所長） |
| 18日 | 大規模遺跡調査五県会議……広島県草戸千軒町遺跡調査研究所 |
| 25日 | 県総務部長斎宮跡現地視察 |
| 26日 | 東海三県自治研究所長斎宮跡現地視察 |
| 30日 | 津ロータリークラブにおいて講演（佐々木所長） |
| | |
| 11月3日 | 第56次発掘調査　現地説明会（倉田主事報告） |
| 3日 | 斎宮跡保存啓発事業……斎宮跡講演会「斎宮跡とまちづくり」講師　三重大学助教授北原理雄氏……明和町中央公民館 |

| 月　日 | 内　　容 |
|---|---|
| 11月10日 | 文化振興斎宮跡保存促進三重県議員連盟の視察（平城宮・同史跡庭園等） |
| 14日 | 斎宮跡地権者の会（役員会）……明和町中央公民館 |
| 15日 | 斎宮跡への旅紹介（朝日新聞〔夕刊〕） |
| 18日 | 金剛坂遺跡　現地説明会（県営圃場整備事業） |
| 19日 | 東京都富士高校修学旅行（斎宮跡現地見学） |
| 22日 | 第56次発掘調査完了 |
| 22日 | 第53－９次発掘調査開始（農業用倉庫新築） |
| 22日 | 第53－10次発掘調査開始（農業用倉庫新築） |
| 28日 | 第53－10次発掘調査完了 |
| 30日 | 第53－９次発掘調査完了 |
| 12月17日 | 第57次発掘調査開始（東加座地区） |
| 19日 | 第53－11次発掘調査開始（住宅新築） |
| １月８日 | 第53－11次発掘調査完了 |
| 18日 | 知事・県教育長へ陳情（斎宮跡に県立博物館の設置要望）……明和町 |
| 26日 | 第53－12次発掘調査開始（既設納屋の曳家） |
| 28日 | 第53－12次発掘調査完了 |
| 29日 | 会計検査院副長斎宮跡現地視察 |
| 30日 | 斎宮跡調査指導委員会（30～31日）……三重厚生年金休暇センター |
| ２月３日 | 第57次発掘調査　現地説明会（倉田主事報告） |
| ４日 | 第53－13次発掘調査開始（住宅新築） |
| 12日 | 第53－13次発掘調査完了 |
| 15日 | 中町地区対策委員会……中町公民館 |
| 18日 | 県立博物館整備に係る庁内検討会……県庁会議室 |
| 22日 | 第53－14次発掘調査開始（斎宮小学校体育庫移築） |
| 22日 | 斎宮跡地権者の会（役員会）……明和町中央公民館 |
| 23日 | 竹川・牛葉地区合同役員会……竹川地区公民館 |
| 26日 | 斎宮跡地権者の会（役員会）……明和町中央公民館 |
| 27日 | 第57次発掘調査完了 |
| 27日 | 第53－15次発掘調査開始（盛土） |
| ３月５日 | 第53－14次発掘調査完了 |
| ６日 | 作業員見学旅行（大阪） |
| 14日 | 斎宮跡環境整備基本構想（試案）について協議（文化庁・三重県・明和町・地域環境計画研究会） |
| 20日 | 第53－15次発掘調査完了 |
| 22日 | 文化審議会……吉田山会館 |
| 27日 | 遺跡環境整備担当者会議……福井県立朝倉氏資料館 |

# 掘立柱建物・柵列一覧表

| ＳＢ | 規　模 | 棟方向 | 桁行(m) | 梁行(m) | 柱間寸法(m) 桁　行 | 柱間寸法(m) 梁　行 | 時　期 | 備　　考 |
|---|---|---|---|---|---|---|---|---|
| **第54次調査（６ＡＦＥ－Ｎ）** | | | | | | | | |
| 3402 | －×２ | Ｅ5°Ｎ | － | 4.0 | － | 2.0 | 平安前 | ＳＢ3409より古い |
| 3403 | ３×－ | Ｅ3°Ｎ | 6.0 | － | 2.0 | － | 〃 | |
| 3404 | ５×２ | Ｅ1°Ｓ | 10.0 | 4.0 | 2.0 | 2.0 | 〃 | ＳＫ3411より新しい |
| 3407 | ３×２ | Ｅ1°Ｎ | 6.3 | 4.5 | 2.1 | 2.25 | 〃 | ＳＢ3409より新しい |
| 3409 | ３×２ | Ｅ6°Ｎ | 6.0 | 3.4 | 2.0 | 1.7 | 〃 | ＳＢ3402より新しい |
| 3418 | ３×－ | Ｅ4°Ｎ | 6.0 | － | 2.0 | － | 〃 | |
| 3423 | ３×２ | Ｅ3°Ｎ | 7.2 | 4.2 | 2.4 | 2.1 | 〃 | |
| 3426 | ３×２ | Ｎ3°Ｗ | 5.4 | 4.1 | 1.8 | 2.05 | 〃 | |
| 3440 | ４×２ | Ｎ2°Ｗ | 9.2 | 4.0 | 2.3 | 2.0 | 〃 | |
| 3448 | (4)×２ | Ｎ3°Ｗ | － | 5.0 | 2.4 | 2.5 | 〃 | |
| 3455 | (4)×２ | Ｎ4°Ｗ | － | 5.0 | 2.3 | 2.5 | 〃 | |
| 3506 | －×２ | Ｅ4°Ｎ | － | 4.4 | － | 2.2 | 〃 | |
| 3494 | ４×２ | Ｎ10°Ｗ | 6.6 | 3.2 | 1.65 | 1.6 | 平安中 | |
| 1886 | ３×２ | Ｅ0° | 6.3 | 4.3 | 2.1 | 2.15 | 平安後 | 総柱建物、第35次調査で確認、建物方向・規模変更 |
| 3453 | (2)×２ | Ｎ2°Ｅ | － | 4.4 | 2.1 | 2.2 | 〃 | |
| 3470 | ３×２ | Ｅ0° | 6.9 | 4.0 | 2.3 | 2.0 | 〃 | |
| 3471 | ３×２ | Ｅ4°Ｗ | 4.8 | 4.2 | 1.6 | 2.1 | 〃 | |
| 3475 | ４×２ | Ｎ1°Ｅ | 7.4 | 4.4 | 1.85 | 2.2 | 〃 | 総柱建物 |
| 3484 | ４×３ | Ｎ0° | 9.6 | 6.6 | 2.4 | 2.2 | 〃 | 北面、東面廂、北面廂柱間2.4ｍ、東面廂柱間2.2ｍ |
| 3500 | ３×２ | Ｎ8°Ｗ | 6.0 | 4.0 | 2.0 | 2.0 | 〃 | 総柱建物 |
| 3505 | －×２ | Ｅ3°Ｎ | 4.2 | － | 2.1 | 2.1 | 〃 | |
| 3523 | ３×２ | Ｎ0° | 4.0 | 6.3 | 2.1 | 2.0 | 〃 | 総柱建物 |
| 1885 | ５×４ | Ｅ2°Ｎ | 10.5 | 6.8 | 2.1 | 1.7 | 平安末 | 総柱建物、第35次調査で確認、建物方向・規模変更 |
| 1890 | ３×３ | Ｅ4°Ｎ | 6.3 | 5.7 | 2.1 | 1.9 | 〃 | 総柱建物、第35次調査で確認、建物方向・規模変更 |
| 3420 | ２×３ | Ｅ4°Ｎ | 4.2 | 5.0 | 2.1 | 1.9 | 〃 | 北面廂柱間 1.2ｍ |
| 3429 | ３×２ | Ｎ4°Ｗ | 5.7 | 4.2 | 1.9 | 2.1 | 〃 | 総柱建物 |
| 3432 | ３×２ | Ｅ0° | 6.9 | 3.8 | 2.3 | 1.9 | 〃 | |
| 3437 | | Ｎ6°Ｗ | 25.3 | | 2.3 | | 〃 | 柵列 |
| 3441 | ３×(3) | Ｅ5°Ｎ | 6.0 | － | 2.0 | 2.0 | 〃 | 総柱建物 |
| 3442 | ３×２ | Ｎ9°Ｗ | 5.4 | 4.0 | 1.8 | 2.0 | 〃 | 総柱建物 |
| 3468 | ４×２ | Ｅ2°Ｎ | 8.2 | 3.8 | 2.05 | 1.9 | 〃 | |
| 3469 | ３×２ | Ｎ1°Ｗ | 6.6 | 4.6 | 2.2 | 2.3 | 〃 | |
| 3483 | ４×２ | Ｎ6°Ｗ | 8.4 | 5.0 | 2.1 | 2.5 | 〃 | |
| 3495 | ３×２ | Ｅ0° | 6.3 | 4.2 | 2.1 | 2.1 | 〃 | |
| 3496 | ３×２ | Ｎ6°Ｗ | 6.0 | 4.0 | 2.0 | 2.0 | 〃 | 総柱建物 |
| 3502 | ３×２ | Ｎ6°Ｗ | 6.2 | 4.0 | 2.07 | 2.0 | 〃 | |

| ＳＢ | 規　模 | 棟方向 | 桁行(m) | 梁行(m) | 柱間寸法(m) 桁　行 | 柱間寸法(m) 梁　行 | 時　期 | 備　　考 |
|---|---|---|---|---|---|---|---|---|
| 3504 | 3×2 | N6°W | 6.2 | 3.8 | 2.07 | 1.9 | 平安末 | 総柱建物 |
| 3518 | 3×2 | N5°W | 6.3 | 4.6 | 2.1 | 2.3 | 〃 | |
| 3541 | (3)×3 | N6°W | 6.3 | — | 2.1 | 2.0 | 〃 | 総柱建物 |
| 3545 | (2)×2 | N4°W | — | 4.0 | 2.1 | 2.0 | 〃 | 総柱建物 |
| 3457 | 4×3 | N11°W | 7.2 | 6.3 | 1.8 | 2.1 | 鎌倉前 | 総柱建物、根石をもつ |
| 3464 | 3×3 | N4°W | 6.0 | 5.4 | 2.0 | 1.8 | 〃 | 総柱建物、根石をもつ |
| 3474 | 3×2 | E5°N | 5.6 | 3.6 | 2.0 | 1.8 | 〃 | 総柱建物、根石をもつ<br>東面廂、廂柱間 1.6m |
| 3501 | 3×3 | E7°N | 6.0 | 5.5 | 2.0 | 1.83 | 〃 | 総柱建物 |
| 3546 | 3×2 | N5°W | 5.7 | 3.8 | 1.9 | 1.9 | 〃 | 総柱建物 |

**第55次調査（６ＡＥＮ－Ｐ）**

| | | | | | | | | |
|---|---|---|---|---|---|---|---|---|
| 315 | 5×2 | E1°N | 11.7 | 4.8 | 2.34 | 2.4 | 平安初 | 第19次調査で確認<br>ＳＢ1004と重複 |
| 999 | 5×(2) | E0° | 11.6 | — | 2.32 | — | 〃 | 第19次調査で確認<br>南面廂、廂柱間1.95m |
| 1001 | 5×(2) | E2°N | 12.2 | — | 2.44 | 2.4 | 〃 | 第19次調査で確認 |
| 1004 | 5×2 | E0° | 12.0 | 4.8 | 2.4 | 2.4 | 〃 | 〃 |
| 3551 | 3×2 | N1°W | 4.8 | 3.4 | 1.6 | 1.7 | 〃 | |
| 3552 | 3×2 | N0° | 7.5 | 4.6 | 3.0 | 2.3 | 〃 | 南面廂、廂柱間 1.5m |
| 1002 | 5×3 | E6°N | 12.1 | 5.85 | 2.42 | 2.35 | 平安前 | 第19次調査で確認<br>北面廂(?)、廂柱間1.2m |
| 1007 | 3×2 | E4°N | 5.9 | 3.9 | 1.97 | 1.95 | 平安後Ⅰ | 第19次調査で確認<br>ＳＢ1010より新しい |
| 1059 | 5×2 | E4°N | 10.5 | 4.4 | 2.1 | 2.2 | 〃 | 第20次調査で確認<br>ＳＢ1068より古い |
| 3562 | 3×2 | N5°W | 7.2 | 4.2 | 2.4 | 2.1 | 〃 | |
| 3563 | 3×2 | E8°N | 5.7 | 3.8 | 1.9 | 1.9 | 〃 | |
| 3564 | 3×2 | E10°N | 5.4 | 3.8 | 1.8 | 1.9 | 〃 | |
| 3567 | (3)×2 | N7°W | — | 3.8 | 1.9 | 1.9 | 〃 | |
| 1014 | 5×2 | E4°N | 10.5 | 4.4 | 2.1 | 2.2 | 平安後Ⅱ | 第19次調査で確認 |
| 1019 | 4×2 | E3°N | 8.4 | 4.3 | 2.1 | 2.15 | 〃 | 第19次調査で確認<br>建物規模変更 |
| 1022 | 3×2 | E6°N | 6.4 | 3.9 | 2.13 | 1.95 | 〃 | 第19次調査で確認 |
| 1023 | 4×2 | E3°N | 8.8 | 3.9 | 2.2 | 1.95 | 〃 | 第19次調査で確認<br>建物規模変更 |
| 3570 | 3×3 | N6°W | 5.6 | 4.7 | 1.86 | 1.56 | 〃 | |
| 314 | 3×2 | E4°N | 6.8 | 4.25 | 2.27 | 2.13 | 平安末 | 第19次調査で確認<br>ＳＢ1009より新しい |
| 1008 | 3×2 | E3°N | 6.3 | 4.0 | 2.1 | 2.0 | 〃 | 第19次調査で確認<br>建物規模変更 |
| 1024 | 5×2 | E3°N | 10.5 | 3.9 | 2.1 | 1.95 | 〃 | 〃 |

**第56次調査（６ＡＣＨ－Ｓ）**

| | | | | | | | | |
|---|---|---|---|---|---|---|---|---|
| 3592 | 3×2 | E4°N | 6.9 | 4.2 | 2.3 | 2.1 | 奈良後 | |
| 3596 | 5×2 | N0° | 9.1 | 4.4 | 1.82 | 2.2 | 〃 | |
| 3599 | 3×2 | N2°W | 5.8 | 4.3 | 1.93 | 2.15 | 〃 | 東西側柱の柱通りが若干ずれる |
| 3608 | 3×2 | N4°W | 7.4 | 4.4 | 2.47 | 2.2 | 〃 | ＳＢ3610より新しい |
| 3609 | 3×2 | N5°W | 5.8 | 4.1 | 1.93 | 2.05 | 〃 | ＳＢ3608より新しい |
| 3610 | 3×2 | N12°W | 5.3 | 3.4 | 1.77 | 1.7 | 〃 | |
| 3617 | 2×2 | N10°W | 3.5 | 3.3 | 1.75 | 1.65 | 〃 | |

| ＳＢ | 規　模 | 棟方向 | 桁行(m) | 梁行(m) | 柱間寸法(m) 桁　行 | 柱間寸法(m) 梁　行 | 時　期 | 備　　考 |
|---|---|---|---|---|---|---|---|---|
| 3593 | (3)×２ | Ｅ14°Ｓ | － | 4.2 | 2.1 | 2.1 | 平安後Ⅱ | ＳＢ3596より新しい |
| 3628 | ３×３ | Ｅ4°Ｎ | 7.2 | 6.6 | 2.4 | 2.2 | 〃 | 南面廂、廂柱間 2.1m |
| 3633 | ３×２ | Ｅ10°Ｓ | 7.2 | 3.9 | 2.4 | 1.95 | 〃 | |
| 3639 | ４×３ | Ｅ7°Ｎ | 8.8 | 6.2 | 2.3 | 2.15 | 〃 | 三面廂建物、北・西面廂、柱間1.9m、東面廂柱間2.3m |
| 3640 | ５×２ | Ｅ6°Ｎ | 11.6 | 4.2 | 2.32 | 2.1 | 〃 | |
| 3643 | ３×２ | Ｅ20°Ｓ | 5.9 | 4.2 | 1.97 | 2.1 | 〃 | |
| 3627 | ３×３ | Ｅ0° | 6.7 | 6.5 | 2.23 | 2.15 | 平安末 | 北面廂、廂柱間 2.2m |
| 3629 | ３×２ | Ｅ4°Ｎ | 5.8 | 3.9 | 1.93 | 1.95 | 〃 | |
| 3631 | －×２ | Ｅ3°Ｎ | － | 3.8 | － | 1.9 | 〃 | |
| 3637 | ４×３ | Ｅ6°Ｎ | 8.2 | 5.9 | 2.05 | 1.97 | 〃 | 総柱建物、南東隅に土坑 |
| 3649 | ４×２ | Ｅ15°Ｎ | 9.4 | 4.2 | 2.35 | 2.1 | 〃 | |

**第57次調査（６ＡＧＦ－Ｈ・Ｉ）**

| | | | | | | | | |
|---|---|---|---|---|---|---|---|---|
| 3671 | (3)×(2) | Ｎ2°Ｗ | － | － | 2.0 | 2.0 | 奈良後 | |
| 3670 | (2)×－ | Ｅ4°Ｎ | － | － | 2.4 | － | 奈良末～平安初 | |
| 3672 | ４×(2) | Ｅ4°Ｎ | 7.7 | － | 1.93 | 2.5 | 〃 | |
| 3675 | ３×－ | Ｅ6°Ｎ | 5.4 | － | 1.8 | － | 〃 | ＳＢ3673より新しい |
| 3683 | ５×２ | Ｎ2°Ｗ | 7.9 | 3.6 | 1.58 | 1.8 | 〃 | |
| 3685 | －×(3) | Ｅ3°Ｎ | － | 8.1 | － | 2.7 | 〃 | 北面廂、廂柱間 2.7m |
| 3688 | ３×２ | Ｅ0° | 6.0 | 3.6 | 2.0 | 1.8 | 〃 | 梁行柱間不揃い |
| 3689 | ３×２ | Ｅ6°Ｎ | 5.7 | 3.7 | 1.9 | 1.85 | 〃 | ＳＢ3688より新しい |
| 3691 | ３×２ | Ｎ3°Ｗ | 5.5 | 3.5 | 1.83 | 1.75 | 〃 | |
| 3692 | ３×２ | Ｎ3°Ｗ | 5.8 | 3.3 | 1.93 | 1.65 | 〃 | ＳＢ3691より新しい |
| 3693 | ２×２ | Ｅ3°Ｎ | 4.4 | 3.3 | 2.2 | 1.65 | 〃 | |
| 3714 | －×２ | Ｅ0° | － | 5.3 | － | 2.65 | 〃 | |
| 3715 | (2)×３ | Ｅ3°Ｎ | － | 7.7 | 2.4 | 2.65 | 〃 | 北面廂、廂柱間 2.4m |
| 3716 | ３×２ | Ｅ3°Ｎ | 5.8 | 4.0 | 1.93 | 2.0 | 〃 | |
| 3673 | (3)×２ | Ｅ4°Ｎ | 5.6 | － | 1.87 | 1.8 | 平安前Ⅰ | ＳＢ3672より新しい |
| 3713 | (2)×２ | Ｅ6°Ｎ | － | 5.9 | 2.4 | 2.95 | 〃 | |
| 3674 | ３×(2) | Ｅ4°Ｎ | 5.7 | － | 1.9 | 2.0 | 平安前Ⅱ | ＳＢ3673より新しい |
| 3701 | ３×２ | Ｅ2°Ｎ | 5.6 | 4.2 | 1.87 | 2.1 | 〃 | |
| 3699 | ３×２ | Ｅ2°Ｎ | 5.4 | 3.6 | 1.8 | 1.8 | 平安中 | |
| 3709 | ５×２ | Ｅ3°Ｓ | 8.1 | 3.8 | 1.62 | 1.9 | 〃 | |

**第53－１次調査（６ＡＣＭ－Ｐ）**

| | | | | | | | | |
|---|---|---|---|---|---|---|---|---|
| 3778 | ４×４ | Ｅ8°Ｎ | 9.3 | 8.4 | 2.4 | 2.1 | 平安末 | 東側桁行柱間 2.1m 南東隅にＳＫ3777を伴う |
| 3779 | ２×２ | Ｅ1°Ｎ | 5.2 | 4.2 | 2.6 | 2.1 | 〃 | |

**第53－２次調査（６ＡＣＡ－Ｍ）**

| | | | | | | | | |
|---|---|---|---|---|---|---|---|---|
| 3811 | ５×３ | Ｅ2°Ｎ | 9.0 | 6.9 | 1.8 | 2.25 | 奈良後 | 南面廂、廂柱間 2.4m |
| 3812 | (5)×３ | Ｅ10°Ｎ | － | 4.65 | 1.85 | 1.55 | 〃 | 南面廂、廂柱間 1.5m |
| 3813 | －×(2) | Ｎ10°Ｗ | － | － | 1.55 | － | 〃 | |

| ＳＢ | 規　模 | 棟方向 | 桁行(m) | 梁行(m) | 柱間寸法(m) | | 時　期 | 備　　考 |
|---|---|---|---|---|---|---|---|---|
| | | | | | 桁　行 | 梁　行 | | |
| **第53－11次調査（６ＡＤＲ－Ｗ）** | | | | | | | | |
| 3838 | ３×２ | E7°N | 6.3 | 4.4 | 2.1 | 2.2 | 奈　良 | |
| 3839 | (4)×２ | N7°W | － | 4.3 | 1.6 | 2.15 | 〃 | |
| **第53－13次調査（６ＡＤＱ－Ｌ）** | | | | | | | | |
| 3870 | (4)×(3) | E6°S | － | － | 1.8 | 1.7 | 鎌倉前 | 総柱建物 |
| **第53－15次調査（６ＡＦＫ－Ｃ・Ｄ）** | | | | | | | | |
| 1865 | ４×２ | E2°N | 9.5 | 4.6 | 2.375 | 2.3 | 平安初 | 第34次調査で確認 |
| 1440 | ５×２ | E3°N | 12.2 | 5.0 | 2.44 | 2.5 | 平安前Ⅰ | 第34次調査で確認 |
| 3871 | ３×(2) | N2°W | 6.5 | － | 2.17 | － | 〃 | |
| 3872 | ３×(2) | N2°W | 6.2 | － | 2.07 | 2.1 | 〃 | |
| 3873 | ３×２ | E2°N | 5.6 | 3.6 | 1.87 | 1.8 | 〃 | |
| 1441 | ５×２ | E3°N | 12.0 | 4.9 | 2.4 | 2.45 | 平安前Ⅱ | 第34次調査で確認 |
| 1442 | ５×２ | E3°N | 10.5 | 4.2 | 2.1 | 2.1 | 〃 | 〃 |
| 1446 | ３×２ | E1°N | 5.7 | 3.7 | 1.9 | 1.85 | 〃 | 〃 |
| 3874 | ５×２ | E3°N | 12.0 | 4.7 | 2.4 | 2.35 | 平安後Ⅱ | |
| 3875 | (4)×(2) | E5°N | － | － | 2.1 | 2.1 | 平安末 | |

# 竪穴住居一覧表

| ＳＢ | 規模(m) | 長軸方向 | 深さ(cm) | 柱　穴 | カマド | 時　期 | 備　　考 |
|---|---|---|---|---|---|---|---|
| **第56次調査（６ＡＣＨ－Ｓ）** | | | | | | | |
| 3644 | 4.8×4.8 | N22°E | | | 東　壁 | 飛　鳥 | 一部周溝残る |
| 3600 | 5.2×4.5 | N 3°E | | | | 奈良前 | |
| 3619 | 3.5×3.2 | N 0° | | | | 〃 | |
| 3634 | － ×3.0 | E14°S | | | | 〃 | |
| 3660 | 4.1×4.1 | N12°E | | | 東　壁 | 〃 | |
| 3584 | 3.9× － | N 3°W | | | | 奈良中 | |
| 3591 | 2.6×2.4 | N 2°W | | | | 〃 | |
| 3595 | 2.7×2.6 | N 0° | | | | 〃 | |
| 3598 | 3.7×2.8 | E20°S | | | | 〃 | |
| 3605 | 3.4×3.0 | N 0° | | | 東　壁 | 〃 | 東壁に長さ1.4mの煙道が付く |
| 3620 | 2.9×2.8 | N 2°W | | | 北　壁 | 〃 | |
| 3624 | 2.8×2.2 | N10°W | | | 東　壁 | 〃 | |
| 3630 | 3.6×3.2 | E28°S | | | | 〃 | |
| 3655 | 2.8×2.6 | N 0° | | | | 〃 | |
| 3590 | 3.6×2.5 | E 8°S | | | 北　壁 | 奈良後 | |
| **第57次調査（６ＡＧＦ－Ｈ・Ｉ）** | | | | | | | |
| 3711 | 4.3×3.3 | N 4°W | | | | 奈良末～平安初 | |
| **第53－１次調査（６ＡＣＭ－Ｐ）** | | | | | | | |
| 3771 | 3.7× － | N2 °W | 21 | | 東　壁 | 奈良前 | |
| 3774 | 4.8× － | N 6°W | 16 | | | 〃 | |
| 3770 | 3.8×3.7 | E 2°N | 15 | | 北　壁 | 奈良中 | |
| 3772 | 3.8×3.0 | E 3°N | 22 | | 東　壁 | 〃 | |
| 3773 | 4.1×3.2 | E 3°N | 20 | | 北　壁 | 〃 | |
| 3775 | 5.6×3.5 | N15°W | 12 | | 東　壁 | 〃 | |
| 3776 | 4.2×3.1 | N 8°W | 10 | | | 〃 | |
| **第53－２次調査（６ＡＣＡ－Ｍ）** | | | | | | | |
| 3809 | 5.0× － | N 0° | 50 | | | 奈良前 | |
| 3810 | 4.8× － | N 0° | 25 | | 東　壁 | 〃 | ＳＢ3809より古い |
| **第53－11次調査（６ＡＤＲ－Ｗ）** | | | | | | | |
| 3847 | 5.0× － | E19°N | 12 | | | 奈　良 | |

# 斎宮跡発掘次数一覧表

| 次 | 年度 | 調査地区 | 次 | 年度 | 調査地区 |
|---|---|---|---|---|---|
| 1 | 45 | 試掘 | 13－4 | 51 | 楽　殿2916～2917（松井） |
| 2 | 46 | 古里A地区 | 13－5 | 〃 | 御　館2974－1（川本） |
| 3 | 〃 | 〃　B地区 | 13－6 | 〃 | 中垣内 375－1（南） |
| 4 | 47 | 〃　C地区 | 13－7 | 〃 | 東裏 328（小川） |
| 5 | 48 | 〃　D地区 | 13－8 | 〃 | 西加座2771－1（細井繁久） |
| 6－1 | 〃 | Aトレンチ | 13－9 | 〃 | 〃　2773（細井国太郎） |
| 6－2 | 〃 | Bトレンチ | 13－10 | 〃 | 東裏362－1（児島） |
| 6－3 | 〃 | Cトレンチ | 13－11 | 〃 | 西加座2681－1（浮田） |
| 6－4 | 〃 | Dトレンチ | 13－12 | 〃 | 〃　2721－3、2724－2（森川） |
| 6－5 | 〃 | Eトレンチ | 13－13 | 〃 | 東前沖2506－2（宮下） |
| 7 | 49 | 古里E地区 | 14－1 | 52 | 2Eトレンチ |
| 8－1 | 〃 | Fトレンチ | 14－2 | 〃 | 2Fトレンチ |
| 8－2 | 〃 | Gトレンチ | 14－3 | 〃 | 2Gトレンチ |
| 8－3 | 〃 | Hトレンチ | 14－4 | 〃 | 2Hトレンチ |
| 8－4 | 〃 | Iトレンチ | 14－5 | 〃 | 2Iトレンチ |
| 8－5 | 〃 | Jトレンチ | 15 | 〃 | 斎宮小学校 |
| 8－6 | 〃 | Kトレンチ | 16－1 | 〃 | 竹川町道A |
| 8－7 | 〃 | Lトレンチ | 16－2 | 〃 | 〃　B |
| 8－8 | 〃 | Mトレンチ | 16－3 | 〃 | 〃　C |
| 8－9 | 〃 | Nトレンチ | 16－4 | 〃 | 〃　D |
| 8－10 | 〃 | Oトレンチ | 16－5 | 〃 | 〃　E |
| 8－11 | 〃 | Pトレンチ | 16－6 | 〃 | 〃　F |
| 9－1 | 50 | Qトレンチ | 17－1 | 〃 | 竹神社社務所 |
| 9－2 | 〃 | Rトレンチ | 17－2 | 〃 | 竹神社防火用水 |
| 9－3 | 〃 | Sトレンチ | 17－3 | 〃 | 西加座2721－6（西沢） |
| 9－4 | 〃 | Tトレンチ | 17－4 | 〃 | 楽　殿2894－1（中川） |
| 9－5 | 〃 | Uトレンチ | 17－5 | 〃 | 〃　2895－1（西口） |
| 9－6 | 〃 | Vトレンチ | 17－6 | 〃 | 出在家3237－3（吉川） |
| 9－7 | 〃 | Wトレンチ | 17－7 | 〃 | 〃　3237－1（里中） |
| 9－8 | 〃 | Xトレンシ | 17－8 | 〃 | 楽　殿2894－1（西村） |
| 9－9 | 〃 | Yトレンチ | 17－9 | 〃 | 東海造機 |
| 9－10 | 〃 | Zトレンチ | 18 | 53 | 6AEL－E・I（下園） |
| 10 | 〃 | 広域圏道路 | 19 | 〃 | 6AEN－M・N・O（御館） |
| 11－1 | 〃 | 西加座2661－1（山中） | 20 | 〃 | 6AEO－I・J（柳原） |
| 11－2 | 〃 | 〃　2681－1（山名） | 21－1 | 〃 | 6AGN－B（鍛治山、中山） |
| 11－3 | 〃 | 東前沖2483－2（前田） | 21－2 | 〃 | 6AFI－D（西加座2711-2、2717-4他山路） |
| 11－4 | 〃 | 下　園2926－9（吉木） | 21－3 | 〃 | 6AFD－D（西前沖2649－1大西） |
| 12－1 | 51 | 2Aトレンチ | 21－4 | 〃 | 6AFH－F（西加座2678、2679-3森下） |
| 12－2 | 〃 | 2Bトレンチ | 21－5 | 〃 | 6AGD－K（東前沖、渡部） |
| 12－3 | 〃 | 2Cトレンチ | 21－6 | 〃 | 6ACA－T（古里3269－2、中西） |
| 12－4 | 〃 | 2Dトレンチ | 21－7 | 〃 | 6AFE－F（東前沖2631－1鈴木） |
| 13－1 | 〃 | 東加座2436－7（浜口） | 21－8 | 〃 | 6AEG－A（楽殿2909－3大西） |
| 13－2 | 〃 | 〃　2436－4（中村） | 21－9 | 〃 | 6AED－R（篠林3218－3宇田） |
| 13－3 | 〃 | 古　里3283　（村上） | 22－1 | 〃 | 6AGU |

| 次 | 年度 | 調　査　地　区 |
|---|---|---|
| 22－2 | 53 | 6AGU |
| 22－3 | 〃 | 6AGW |
| 23 | 54 | 6AEL－B（下園） |
| 24 | 〃 | 6AGF－D（西加座） |
| 25－1 | 〃 | 6ADP－K(牛葉3029－1、三重土地ホーム) |
| 25－2 | 〃 | 6ACA－Y(古里3270、脇田) |
| 25－3 | 〃 | 6ADD－F(篠林3139－3、池田) |
| 25－4 | 〃 | 6AER－H(牛葉3014、牛場公民館) |
| 25－5 | 〃 | 6AGN－H(鍛治山2392、丸山) |
| 25－6 | 〃 | 6AFH－A(西加座2675－5、谷口) |
| 25－7 | 〃 | 6AEK－V(下園2926－10、奥田) |
| 25－8 | 〃 | 6AFC－D(西前沖2064－5、山本) |
| 25－9 | 〃 | 6ACN－C(広頭3387－1、北出) |
| 25－10 | 〃 | 6AEV－A(鈴池339－1、永島) |
| 25－11 | 〃 | 6ACF－B(東裏364－1、沢) |
| 25－12 | 〃 | 6AEE－Y(楽殿2892－3、山本) |
| 25－13 | 〃 | 6AFJ－E(西加座2766－1、山内) |
| 26－1 | 〃 | 6AFR（中西） |
| 26－2 | 〃 | 6AEX～6ACQ(鈴池、木葉山、南裏) |
| 26－3 | 〃 | 6AEV・W・X（鈴池） |
| 26－4 | 〃 | 6ACR（木葉山・南裏） |
| 27 | 〃 | 6ACG－S・T（東裏） |
| 28 | 〃 | 6AEO－D（柳原） |
| 29 | 〃 | 6AFI、6AFL、6AFK、6AFM、6AGJ |
| 30 | 55 | 6ABJ－M・X・W（中垣内） |
| 31－1 | 〃 | 6ADO－M（内山3038－13、岩見） |
| 31－2 | 〃 | 6ACP－I（南裏227－2、鈴木） |
| 31－3 | 〃 | 6ABD－A（古里588－4、北藪） |
| 31－4 | 〃 | 6ADQ－T（牛葉3018－2、百五銀行） |
| 31－5 | 〃 | 6ACC－G（塚山3338－3、水谷） |
| 31－6 | 〃 | 6ABO－X（古里576－1、池田） |
| 31－7 | 〃 | 6AGI－L（東加座2427－1、竹内） |
| 31－8 | 〃 | 6ACN－G（広頭3388－1、5、8、9、森） |
| 31－9 | 〃 | 6AGD－L（北野2487－1、中川） |
| 31－10 | 〃 | 6ADM－O（内山3043－3、斎宮駅） |
| 31－11 | 〃 | 6ADT－I（木葉山304－2、澄野） |
| 31－12 | 〃 | 6ADT－J（木葉山304－7、宇田） |
| 32 | 〃 | 6ACE－D・E・F（塚山） |
| 33 | 〃 | 6ADE－C・D他（篠林） |
| 34 | 〃 | 6AFK－F・G・H(西加座) |
| 35 | 〃 | 6APE他（西前沖） |
| 36 | 56 | 6ABI－F（中垣内） |
| 37－1 | 〃 | 6AFC－M（前沖2604、日本経木） |
| 37－2 | 〃 | 6ADQ－R（牛葉3021－2、野田） |
| 37－3 | 〃 | 6AFC－F（西前沖2604－6、押田） |
| 37－4 | 〃 | 6AFC－M（西前沖2604、日本経木） |
| 37－5 | 56 | 6AFC－G（西前沖2604－7、中村） |
| 37－6 | 〃 | 6ABD－A（古里588－2、北藪） |
| 37－7 | 〃 | 6AEC－M（苅干2861－2、斎王公民館） |
| 37－8 | 〃 | 6ADR－P（木葉山128－8、13、14、富山） |
| 37－9 | 〃 | 6AGK－E（東加座2355－1、竹内） |
| 37－10 | 〃 | 6AED－O（楽殿3217－1、渡辺） |
| 37－11 | 〃 | 6ADN－O（内山3043－3、斎宮駅） |
| 37－12 | 〃 | 6AFH－J（西加座2681－1、3、4、渋谷） |
| 37－13 | 〃 | 6AGK－F(東加座2385－3、2386－3、竹内) |
| 38 | 〃 | 6ACD－S（塚山） |
| 39 | 〃 | 6ABD－R・S・T（古里） |
| 40 | 〃 | 6AGH－L・M（東加座） |
| 41 | 〃 | 6AGJ－J他（斎宮地内） |
| 42－1 | 57 | 6AEI－D・F（楽殿） |
| 42－2 | 〃 | 6AEK－A・B（楽殿） |
| 43－1 | 〃 | 6ADC－C（出在家3235－2、永田） |
| 43－2 | 〃 | 6ADT－B（木葉山308－1、山本） |
| 43－3 | 〃 | 6ACP－T（南裏241－1、辻） |
| 43－4 | 〃 | 6ADS－D（牛葉123－3、西山） |
| 43－5 | 〃 | 6ADE－D（篠林3220－3、澄野） |
| 43－6 | 〃 | 6AGE（東前沖、町道測溝） |
| 43－7 | 〃 | 6ABD－F（古里588－6、今西） |
| 43－8 | 〃 | 6ADQ－H（牛葉3025－2、大西） |
| 44 | 〃 | 6ADP－A・B（鍛治山2759－1、他） |
| 45 | 〃 | 6AEG－P・Q（楽殿2904－2、他） |
| 46 | 〃 | 6AGN－C・D（鍛治山2737－1、他） |
| 47 | 〃 | 6ADJ－D・G他(西加座、御館、宮之前、上園) |
| 48－1 | 58 | 6ACM－M（広頭3385） |
| 48－2 | 〃 | 6ADP－Q（牛葉3033－1・2、吉田） |
| 48－3 | 〃 | 6ABL－M（中垣内434－6、西川） |
| 48－4 | 〃 | 6AGL－B（東前沖2480、倉田） |
| 48－5 | 〃 | 6AGD～6AFE（東前沖、町道側溝） |
| 48－6 | 〃 | 6AGC－A（西前沖3550－1、今西） |
| 48－7 | 〃 | 6ADT－H（木葉山307、森西） |
| 48－8 | 〃 | 6ACL－E・F・G（東裏334－15、他） |
| 48－9 | 〃 | 6AEV－J（鈴池341－1、乾） |
| 48－10 | 〃 | 6ADT（牛葉、町道側溝） |
| 48－11 | 〃 | 6AGP－E(鍛治山2351－1、2352－1、榊原) |
| 48－12 | 〃 | 6AFC－H（西前沖2604－8・9、清水） |
| 48－13 | 〃 | 6ACM－O（東裏） |
| 48－14 | 〃 | 6AET（牛葉、町道側溝） |
| 49 | 〃 | 6ADI－D・U・V・W・X（上園3083、他） |
| 50 | 〃 | 6ACH－H（東裏294、297、山本） |
| 51 | 〃 | 6AFF－D(西加座2663－1・4、2664、森下) |
| 52 | 〃 | 6AGF－D（西加座2703、他） |
| 53－1 | 59 | 6ACM－P（東裏284、体育館） |

| 次 | 年度 | 調査地区 | 次 | 年度 | 調査地区 |
|---|---|---|---|---|---|
| 53－2 | 59 | 6ACA－M（古里3280－2、中西） | 53－11 | 59 | 6ADR－W（木葉山131－7、西村） |
| 53－3 | 〃 | 6ABE（古里573－2、永納） | 53－12 | 〃 | 6ABL－K（中垣内464－2、沢） |
| 53－4 | 〃 | 6ACL－S（東裏271－1、田所） | 53－13 | 〃 | 6ADQ－L（牛葉3022、辻） |
| 53－5 | 〃 | 6ACR（木葉山97－5、田中） | 53－14 | 〃 | 6ACM－O（東裏287－3、体育庫） |
| 53－6 | 〃 | 6AGO（鍛冶山、町道側溝） | 53－15 | 〃 | 6AFK－C・D（西加座2721－1、鈴木） |
| 53－7 | 〃 | 6ADD－U（篠林3147－3、野呂） | 54 | 〃 | 6AFE－N（西前沖2630、他） |
| 53－8 | 〃 | 6AGE－O（東前沖2470－2、上田） | 55 | 〃 | 6AEN－P（柳原;御館2785－1、他） |
| 53－9 | 〃 | 6ACS－O（木葉山95－2、浅尾） | 56 | 〃 | 6ACH－S（東裏289－1、他） |
| 53－10 | 〃 | 6ACA－R（古里3267－1、西川） | 57 | 〃 | 6AGF－H・I（東加座2441、他） |

# 三重県遺跡標示一覧表

| 時代 | | 種別と地区 | | | | | |
|---|---|---|---|---|---|---|---|
| 0 | | A 国郡衙 | | K 北勢 | | T 伊勢 | 城 |
| 1 | 先縄文 | B 伊勢 | 寺 | L 中勢 | 墳 | U 志摩熊野 | 砦 |
| 2 | 縄文 | C 志摩熊野 | | M 南勢 | | V 伊賀 | 館 |
| 3 | 弥生 | D 伊賀 | 院 | N 志摩 | | W 記念物 | |
| 4 | 古墳 | E 北勢 | 集 | O 熊野 | 墓 | X 交通 | |
| 5 | 飛鳥 | F 中勢 | | P 伊賀 | | Y | |
| 6 | 奈良 | G 南勢 | 落 | Q 伊勢 | 製 | Z その他 | |
| 7 | 平安 | H 志摩 | | R 志摩熊野 | 造 | | |
| 8 | 鎌倉 | I 熊野 | 址 | S 伊賀 | 所 | | |
| 9 | 室町以降 | J 伊賀 | | | | | |

（付　　篇）

# 斎宮跡の土師器

昭和60年3月20日

三重県斎宮跡調査事務所

斎宮で出土する飛鳥～平安時代の土器は、90%以上が土師器で、おもな器種には、杯、皿、椀、高杯、鉢、盤、壺、鍋、甕、甑、カマドなどがある。ここでは、これらのうち、最も出土量が多く、しかも比較的保存状態の良好な杯・皿類の形態、調整法、色調、胎土の変化に注目し、これをメルクマールとして、良好な一括資料とみなし得る各遺構出土土器の編年を試みたい。

なお、その実年代については、目下、斎宮では、木簡の出土は1点もなく、また、墨書土器や文献上の記事から例証でき得るようなものも数少ないため、共伴する猿投窯、美濃窯などの須恵器、灰釉陶器、緑釉陶器や、瀬戸窯、常滑窯、渥美窯などの山茶椀の年代観を参考とする一方、平城京や平安京など先進地域における研究成果との対比によるところが大きい。

土師器の時期区分については、従来奈良時代を前半、後半の2時期に、平安時代を初頭、前半、中葉、後半、末葉の5時期に分類してきたが、今回新たに奈良時代中期を設け、平安時代前半と後半をそれぞれ前Ⅰ期、前Ⅱ期、後Ⅰ期、後Ⅱ期の2時期に細分した。また、後半、末葉といったあいまいな語句をやめ、すべて期という呼称を用いることにした。従って奈良時代は、前期、中期、後期の3期に、平安時代は初期、前Ⅰ期、前Ⅱ期、中期、後Ⅰ期、後Ⅱ期、末期の7期に分かれる。以下各期の土師器の様相について述べることにする。

## (1) 飛鳥時代の土師器

奈良時代以前に遡る土器が宮域西部の古里、中垣内、東裏地区などで検出される竪穴住

居や土坑からわずかではあるが出土している。おもな器種には、土師器杯・皿・椀・甕・台付杯・台付皿・蓋・高杯・把手付壺、須恵器杯蓋・無台杯身などがある。しかし出土土器の大半は、土師器甕類であり、他のものは量的に少なく、保存状態も悪いため、この時期の明確な土師器杯・皿類の特徴を把握するまでには至っていない。むしろ供膳土器では、杯よりも径12cm前後で暗褐色や茶褐色を呈する粗製の椀が主体的である。これは、比較的胎土の良い明茶褐色や赤褐色を呈する杯・皿に比べ、胎土に砂粒を多く含み、しばしば粘土ひも巻き上げ痕跡をとどめる通称“いなか風椀”と呼んでいる一群である。甕は、胴の長い長甕と、体部がずんぐりとした球形の小形甕、口径の割に器高の低く、体部が扁平な鍋に近い甕がある。器面の調整は、外面を細かいハケメ調整し、内面は体部上半を横方向のハケメ、下半を縦にヘラケズリするものが一般的である。また口縁端部に面をつくるものもみられる。

この時期の標式土器として、ＳＢ1615（第30次調査）・ＳＸ2735(第45次調査)・ＳＫ1255（第27次調査）・ＳＫ2120（第36次調査）出土のものがある。共伴する須恵器では、杯蓋に返りのあるものが見られる点、無台杯身が２種類に分化していない点などから猿投窯編年の岩崎41号窯式に相当するものと考えられ、ＳＢ1615出土土器はこの中でも一番古手に属するものと考えられる。

### (2) 奈良時代の土師器

**○前期の土師器**　古里地区から宮域中央部まで確認されている大溝ＳＤ170 出土土器、第33次調査で検出の井戸ＳＥ1800埋土最上層出土土器、第49次調査で検出の土坑ＳＫ3000出土土器を標式とする。共伴する須恵器は猿投窯編年の高蔵寺２号窯式に相当するものと思われる。

土師器杯・皿とも平らな底部にやや内弯気味に立ち上がる口縁部から成り、口縁端部は丸く終わるものと、内側に丸く肥厚するものがある。いずれも明茶褐色や赤褐色を呈する。なおＳＥ1800とＳＫ3000出土の土師器杯・皿の法量を比較してみると大形の皿は、口径19.5cm～22.5cm、深さ2.4cm～3.1cmの間におさまり、底部をヘラケズリし口縁部を横なでするｂ手法で調整されるなど両者ともほぼ共通しているが、杯では、ＳＥ1800出土のものがほとんど口縁部内面に放射状暗文、底部に螺線暗文を施し、ｂ手法で調整され、中には外面をヘラミガキするものが見られるのに対し、ＳＫ3000出土の杯は、暗文を施すものは少なく底部のヘラケズリが口縁部下半まで及ぶものが多い。また法量においてもＳＥ1800出土の杯は口径12.4cm～16.6cm、器高3.0cm～5.2cm、ＳＫ3000出土の杯は、口径15.2cm～18.6cm、器高3.0cm～4.2cmと、ＳＫ3000の杯の方が全体的に口径が大きく、その割に器高は低い。この傾向は、粗製の椀についてもあてはまる。このほかＳＫ3000出土の皿の中に口径14.6cm～15.8cm、器高２cm前後の小形の皿が認められる点、ＳＥ1800出土の須恵器杯蓋に返りの名残りが認められるものがあるなど、奈良時代前期の中でもＳＥ1800出土土器の方が古く、ＳＫ3000出土土器の方が新しい要素をもっているものと思われる。甕は前代に引

き続き、法量、器面の調整とも大きな差は認められない。

**○中期の土師器**　第21－1次調査で検出の土坑ＳＫ1098、第35次調査で検出の土坑ＳＫ1970出土土器を標式とする。いずれもトレンチ調査であったため、完掘できなかったが、多量の土師器、須恵器が出土している。特にＳＫ1098からは、整理箱で25箱分の出土量があり、須恵器杯・盤・椀・蓋・高杯・甕、土師器杯・皿・盤・椀・蓋・高杯・甕等、比較的豊富な器種が揃っている。共伴する須恵器は、猿投窯編年の岩崎25号窯式に相当するものと思われる。また、須恵器杯蓋の中に紐部が頂部平坦で断面逆台形状を呈するものがあり、これは平城宮第Ⅲ段階に見られる特徴的な蓋とされているものである。

土師器杯は、前代同様口径13.6㎝～19.8㎝、器高2.3㎝～4.5㎝の様々の法量のものが認められるが、口径に対する器高の割合が前代の杯に比べ全体的にやや減じるようである。器面の調整は底部から口縁部下半にかけヘラケズリするもののほか、外面全面をヘラケズリするｃ手法調整のものも若干みられる。土師器皿は、前代同様ｂ手法が主体的で、法量における大きな差はない。中には、底部内面に螺線暗文を施すものや、外面をヘラミガキするものが認められるが量的に少ない。

**○後期の土師器**　第28次調査で検出の土坑ＳＫ1291出土土器を標式とする。共伴する須恵器は鳴海32号窯式から折戸10号窯式の古い段階に相当するものと思われる。

土師器杯は、この時期から底部と口縁部の境が明瞭になり、口縁部が直線的に外へ開くものや、口縁部が外反し、端部はやや内弯気味となるものが現われる。また、法量では口径14㎝前後のものと18㎝前後のものに大小の区別が明確化してくる。器面の調整は口縁部を横なでし、底部のみヘラケズリするｂ手法である。ちょうど平安時代に盛行する杯に型式的につながるその崩芽段階のものであると考えられる。

土師器皿は口径17㎝～18㎝、器高2.0㎝～2.5㎝のものが多く、前代までのように口径20㎝を超えるものは、ほとんど見られなくなる。口縁部の形態は、前代までの皿のように内弯気味に立ち上がるものと、新たに、杯の口縁部形態に対応して、外反しさらに端部がやや内弯するものが現われる。器面の調整は口縁部を横なでし、底部は指先でなでつけるｅ手法である。以上のように、杯の調整法や皿の形態に奈良時代的なものを残しながらも、杯の形態や杯・皿の法量ではむしろ平安時代的であり、ちょうど杯・皿が大きく変化するその過渡的な段階のものであろうと思われる。

### (3)　平安時代の土師器

**○初期の土師器**　第34次調査の土坑ＳＫ1445出土土器を標式とする。出土土器の大半は土師器杯・皿類であり、少量の土師器高杯・甕・鍋・鉢・甑、須恵器杯・高盤・蓋が伴う。このほか小形円面硯や「大」「万」「萬」「寮□」「年平」「秋」など10点の墨書土器もある。

共伴する須恵器は猿投窯編年の折戸10号窯式（井ヶ谷78号窯式も含める）の範疇でとらえられる。

土師器杯は、前代のＳＫ1291にその萌芽が見られたように口縁部が外反する平安時代的なタイプの杯（Ａタイプ）と、底径が小さく長めの口縁部が外方へほぼまっすぐに開く椀に近いタイプのもの（Ｂタイプ）と、口縁部が内弯気味に立ち上がる奈良時代的なタイプ（Ｃタイプ）の３者がある。杯の大部分は前の２者で、両者はほぼ同数である。Ａタイプ、Ｂタイプの杯とも口径が12.4㎝～12.8㎝、13.0㎝～13.4㎝、15㎝以上の３つに分類でき法量の規格化が進んだものと思われる。Ｂタイプの杯には、口径11㎝以下のものもある。Ｃタイプの杯は口径16.0㎝～18.6㎝と大形で、内面に間隔の粗い放射状暗文や螺線暗文を施すものが多い。暗文はＢタイプ杯にもごく稀ではあるが、口縁部に放射状暗文や格子目暗文が認められるものがある。器面の調整は、Ａタイプ、Ｂタイプはすべて底部外面を指先でなでつけ、口縁部を横なでするｅ手法で、Ｃタイプはｅ手法のほか、ｂ手法やｃ手法も若干見られる。台付杯はこのＣタイプの杯にのみ高台が付けられる。

土師器皿も杯と同様にＡタイプの杯と同形態の口縁部を有する皿（Ａタイプ）、底部と口縁部との境が明瞭でなく断面弓状となり、口縁端部の上方に平坦な面をつくるもの（Ｂタイプ）、平坦な底部に内弯気味に立ちあがる口縁部からなる奈良時代的な皿（Ｃタイプ）の３者がある。Ａタイプの皿は口径16㎝～17㎝、器高 2.0㎝～2.4㎝、Ｂタイプの皿は口径15.6㎝～17.6㎝、器高2.2㎝～2.4㎝と両者の法量は似かよっており、器面の調整も、ｂ手法で調整される口径24㎝のＡタイプの大形皿１点を除き、他はすべてｅ手法である。Ｃタイプの皿は、口径16.2㎝～17.6㎝、器高2.4㎝～2.8㎝のものと口径21㎝前後のものがあり、前者はｅ手法で調整され、後者はｂ手法で調整される。間隔の粗い放射状暗文や螺線暗文の認められるものも多い。奈良時代の名残りをとどめているものと思われる。

土師器甕・鍋・鉢の外面の器面調整はこの時期には、確実に体部上半を縦方向にハケメを施し、体部下半から底部をヘラケズリするものが認められ、以後この調整の仕方が主流を占めるようになる。

このほか高杯脚部が最も長大化するのもこの時期のようである。

**○前Ｉ期の土師器**　第20次調査で検出の土坑ＳＫ1045出土土器、第44次調査で検出の土坑ＳＫ1424出土土器を標式とする。いずれも多量の土師器杯・皿のほか、様々な器種の須恵器、灰釉陶器、緑釉陶器、黒色土器などの供膳土器が伴っており、その出土状況は、祭祀に関係した土器の一括廃棄と見なし得るものである。共伴する灰釉陶器は、猿投窯編年の黒笹14号窯式に相当する。

土師器杯・皿はこの時期から形態、調整法において奈良時代的な要素をもつＣタイプのものが消え、それぞれ前代のＳＫ1445で見られたＡタイプ、Ｂタイプのもので構成されるようになる。また器面の調整もｂ手法やｃ手法は見られなくなり、すべてｅ手法に統一される。杯の法量は前代のものとほぼ変わらず、Ａタイプ、Ｂタイプの杯とも口径の大きさにより少なくとも４つに分類可能である。また比較的大形品であったＣタイプの杯はＢタイプの杯に同化されたものと考えられるのでＢタイプの杯の中に量的に多くはないが口径17㎝前後の大形品も見られる。一方皿の法量はＡタイプの皿が口径16㎝～17㎝と前代のもの

と変化はないが、Bタイプの皿は口径14cm前後のものが主流で、前代に比べやや縮少傾向にある。また皿の中に口径20cmを超える大形品は、この時期から見られなくなる。

**○前II期の土師器**　第51次調査で検出の土坑SK3127出土土器、第44次調査で検出の土坑SK2650出土土器を標式とする。共伴する灰釉陶器は猿投窯編年の黒笹90号窯式に相当する。なおSK3127出土の灰釉陶器は黒笹90号窯式と黒笹14号窯式の新しい段階のものが混在しており、土師器杯・皿も前I期に近いものである。従って本時期はさらに少なくとも2時期には、細分可能である。SK2650出土土器は、祭祀に伴う一括廃棄の土器と考えられ、下表のごとく多量の土師器杯・皿のほかあらゆる種類の土器が網羅されており、この時期の基本資料となっている。

土師器杯・皿は前代同様AタイプとBタイプがあるが、器壁は4mm前後と全体的にやや薄く仕上げられ色調は淡褐色や橙褐色を呈するものが多い。またAタイプの杯は、口縁部が大きく外反するのみとなり、口縁端部の内弯は見られない。調整の省略化が進んだものと思われる。Bタイプの杯も前代のものに比べ外傾度が大きい。

器面の調整は、Aタイプ、Bタイプの杯・皿ともすべてe手法である。口縁部外面の横なでの範囲は、SK3127出土のものでは器高の$\frac{2}{3}$ほどまで及んでいるのに対し、SK2650出土のものは、器高の約$\frac{1}{2}$までしか及んでおらず、SK3127出土の杯の方が明らかに古い要素をもっている。杯の口径はAタイプのもので14cm前後、16cm前後の2つに、Bタイプのものでは13.5cm前後、15cm前後、17cmを超えるものの3つに大別され、口径12cm～13cmの小形品はなくなり、これまで細分傾向にあった法量がこの時期を境として次第にまとまる傾向にある。この点について詳しくは論じ得ないが、黒笹90号窯式の灰釉陶器が普及するにおよんで、土師器・須恵器を主体とした食膳形態から新しい食膳形態に変化したことと対応するのではないかと考えられる。

土師器皿も同様にAタイプのもので口径15.5cm前後、Bタイプのもので口径14cm～15cmにまとまりつつあり、前I期のものに比べて全体に法量が縮小傾向にある。暗文は、ごくわずかではあるがBタイプの杯やこれに高台をつけた台付杯と大部分の黒色土器椀に認められる。

土師器甕は球形の体部と小さく外反する短い口縁部から成り、口縁端部は上方につまみ

**SK2650出土土器の構成**

| 土師器 | | | | | 須恵器 | | | | | 黒色土器 | | | 灰釉陶器 | | 緑釉陶器 | | |
|---|---|---|---|---|---|---|---|---|---|---|---|---|---|---|---|---|---|
| 杯・皿 | | 約15,000 | 15,056個 (98.8%) | | 杯 | 高台無 8 | 23 | 41個 (0.3%) | | 椀 A 14 | 26個 (0.2%) | | 椀 32 | 62個 (0.4%) | 椀 21 | 53個 (0.3%) |
| 高杯 | | 9 | | | | 高台有 15 | | | | 椀 B 1 | | | 皿 12 | | 稜椀 6 | |
| 壺 | 胴長 6 | 23 | | | 皿 | | 3 | | | 皿 1 | | | 段皿 8 | | 二彩椀 6 | |
| | 胴丸 22 | | | | 杯蓋 | 紐無 4 | 5 | | | 小瓶 1 | | | 耳皿 1 | | 皿 11 | |
| 鉢 | 高台無 13 | 18 | | | | 紐有 1 | | | | 壺 3 | | | 長頸壺 5 | | 段皿 4 | |
| | 高台有 5 | | | | 壺蓋 | | 1 | | | 壺蓋 1 | | | 短頸壺 1 | | 稜皿 2 | |
| 盤 | | 1 | | | 高杯 | | 1 | | | 風字硯 1 | | | 小瓶 2 | | 耳皿 1 | |
| | | | | | 甕 | | 5 | | | 甕 4 | | | 壺蓋 1 | | 唾壺 1 | |
| | | | | | 鉢 | | 3 | | | | | | | | 浄瓶 1 | |

総数 15,238個

あげられ、やや肥厚する。器高22.4cmを測るやや胴の長い甕は、奈良時代から続く長甕の最末形式と考えられる。

**○中期の土師器**　折戸53号窯式に相当する灰釉陶器が共伴する土師器をこの時期のものと考えているが、斎宮では、この時期に相当する遺構・遺物が極端に少なく、標式となり得る良好な一括資料は今のところ見つかっていない。敢えてあげるならば第51次調査の井戸ＳＥ3134出土土器がこの時期に相当する。土師器杯は口径13.0cm～14.4cm、器高 2.2cm～3.6cmで、前代のものに比べさらに縮小化は進み、大形のＢタイプの杯を除くとＡ、Ｂ両タイプの区別が不明瞭となる。また口縁部の外反も弱く横なでの範囲もせまくなり、白っぽい色調を呈する杯・皿も見られる。

なお斎宮外ではあるがＳＫ2650出土土器に直接続くと考えられる良好な一括資料が多気郡多気町カウジデン遺跡の溝ＳＤ14から出土している。ここでは口径13.0cm～14.8cmの明褐色を呈する土師器杯、口径19.8cm、器高 4.5cmの大形で深いＢタイプの杯、口径14cm～15cmのＡタイプの皿がある。また１点ではあるが、杯に放射状暗文と螺線暗文を施すものがみられ、暗文の下限を一応この時期ぐらいに考えている。灰釉陶器杯・皿は、体部下半から底部をヘラケズリしたのち高台を貼りつけ、灰釉をツケガケするものであるが、皿にはハケヌリするものも若干認められている。従って灰釉陶器は折戸53号窯式の中でも古い段階に属するものと思われる。ＳＥ3134出土の美濃窯産と思われる灰釉陶器椀・皿も体部下半から底部をヘラケズリし高台を貼りつけ、灰釉をツケガケするものであるところから、ＳＥ3134出土土器は、ＳＤ14出土土器とほぼ同時期に位置付けられよう。

**○後Ｉ期の土師器**　第31－４次調査で検出の井戸ＳＥ2000出土土器を標式とする。共伴する灰釉陶器の中に大形の深椀があり、猿投窯編年の東山72号窯式に相当するものと思われる。

土師器杯は、法量の縮小化が増々進み、口径13cm～14cmとこれより一回り小さい口径10cm～12cmのものがあり、杯・皿の区別が不明瞭となる。口径10cm～12cmの杯はむしろ小皿と呼ぶべきものであろう。またＳＥ3134まで系統のたどれた皿は、この時点で完全に姿を消している。胎土は、まだ比較的良好で、黄褐色や白味がかった褐色を呈するものが多い。一方、この時期から新しくロクロ製土師器が登場する。おもな器種に底部に糸切り痕をとどめる椀（口径14cm前後）、小皿（口径9.4cm～11.4cm）、そしてこの小皿に高台をつけた台付小皿があり、非ロクロ製のものに比べ胎土は緻密で、作りはていねいである。このほか非ロクロ製の台付椀（口径14cm～16cm）や浅い皿部に高い高台のつく台付皿、台付小皿も前代にはほとんど見られなかったものである。なお台付椀は、カウジデン遺跡のＳＤ14出土土器の中に大形で深い椀部に低い高台のつくものがあり、台付椀の上限はここまで遡るものと考えている。

土師器甕は、球形の体部にくの字形に曲がる口縁部がつき、口縁端部は内側へ折り曲げられてやや肥厚する。体部外面の調整は、上半部を縦方向に全面ハケメを施すもの、間隔を置いてハケメを施すもの、ハケメを施さないものがあり、調整が簡略化されつつある。

体部下半はヘラケズリされるのが通例である。なお、体部上半部を間隔を置いてハケメを施す例は、既に前代のＳＤ14出土土器の中に見られる。

**○後Ⅱ期の土師器**　第32次調査の土坑ＳＫ1730出土土器、第20次調査の土坑ＳＫ1074出土土器を標式とする。共伴する灰釉陶器は、猿投窯編年の百代寺窯式に相当するものと考えている。

土師器杯・皿にはロクロ製と非ロクロ製があり、ロクロ製の占める割合が前代に比べ増加している。ロクロ製の土師器には、小皿・台付小皿・台付大皿のほか擬高台風に底部が糸切りされた大小の皿、最末型式の灰釉椀を模倣したと考えられる椀があり、非ロクロ製の土師器には、杯・小皿・台付皿・台付小皿・大形で深い杯がある。胎土は、ロクロ製のものに比べ、砂粒が多く、器壁も４㎜～６㎜と前代のものに比べやや厚手である。色調は両者とも白味を帯びた淡茶褐色を呈するものが多い。

この時期におよんで、口縁部が外反するＡタイプの杯は完全に姿を消し、従来の杯の系統をひくと考えられるものでも、器高が減じて浅いものは皿と見なされ、杯・皿の区別がいよいよ困難な状況である。なお杯（皿）の中には、底部の厚さに比べて口縁部が若干肥厚し、口縁端部のみ横なでされる新しいタイプの杯（皿）も見られ、このタイプが次のＳＤ3052出土の皿につながっていくものである。土師器甕は、全体をうかがえるものは出土していないが体部外面のハケメはこの時期には施されないものと思われる。

**○末期の土師器**　第50次調査で検出の溝ＳＤ3052出土土器を標式とする。共伴する山茶椀は瀬戸窯山茶椀編年のⅡ段階第４型式に相当するものと思われる。

ロクロ製土師器には、皿・小皿・台付小皿があり、非ロクロ製の皿・小皿と法量がほぼ一致する。皿は口径15㎝前後、器高２㎝～４㎝、小皿は口径９㎝前後、器高 1.5㎝前後である。台付小皿は口径９㎝、器高４㎝で、皿の部分は小皿に比べて浅く、高台部分は、口径の割に高い。ロクロ製の土師器は、淡い茶褐色を呈するものが多く、胎土には細砂を含む。一方、非ロクロ製の土師器杯・皿は全て口縁部のみを横なでするもので、横なでの下端部分が突出するように肥厚するのがこの時期の皿の特徴である。白っぽい褐色ないしは茶褐色を呈し、胎土に細砂を含む。またしばしば粘土紐巻上げ痕跡の見られるものもある。

### (4)　まとめ

以上のように斎宮で出土する飛鳥時代から平安時代にかけての土師器の様相、特に杯・皿の変遷について11期に区分し概観してきた。そこで各期の年代観について各地で想定されている土器編年の年代観と対比しながら、私案を示しまとめとしたい。

まず奈良時代以前のＳＢ1615・ＳＸ2735・ＳＫ1255・ＳＫ2120出土土器は７世紀後半に奈良時代では前期としたＳＤ170・ＳＥ1800・ＳＫ3000を８世紀前半、中期のＳＫ1098・ＳＫ1970を８世紀中頃に、後期のＳＫ1291は８世紀後半頃を考えている。そして平安時代では、初期としたＳＫ1445を８世紀末～９世紀初頭に、前Ⅰ期としたＳＫ1045・ＳＫ1424は、黒笹14号窯式の灰釉陶器を共伴し猿投窯編年ではこれを９世紀後半に位置付けているが、

土師器杯・皿は、ＳＫ1445のものと形式的に連続するものと考えられ、またＳＫ1445とＳＫ1045・ＳＫ1424の間を埋める土器も見つかっていないところから、時期は若干遡り９世紀前半～９世紀中頃を考えている。前Ⅱ期としたＳＫ3127・ＳＫ2650は、いずれも黒笹90号窯式の灰釉陶器を共伴するが、先述のように灰釉陶器や土師器杯・皿の形態からＳＫ3127→ＳＫ2650の順が考えられ、２時期に細分が可能である。時期的には、９世紀後半～10世紀初頭頃を考えている。これに続く中期のＳＥ3134は、10世紀前半～10世紀中頃に、東山72号窯式の灰釉陶器を共伴する平安時代後Ⅰ期としたＳＥ2000は、猿投窯編年から11世紀前半に位置付けられる。このように考えてくると折戸53号窯式の新しい段階に相当する10世紀後半が斎宮では空白となる。斎王制度そのものは断絶はないのに、この時期を埋める遺物がほとんどないというのは、いかに考えればよいのであろう。ＳＥ2000とほぼ同時期と考えられる第８－４次調査（Ⅰトレンチ）で検出の土坑ＳＫ190出土土器はすべて火災にあった一括土器であるところから、仮りにこれが天元４年(981）に斎宮寮雑舎13宇焼けるという日本紀略の記事に対応するならば、ＳＥ2000は11世紀を遡る可能性も十分あり得ると考えられる。次の平安時代後Ⅱ期としたＳＥ1730・ＳＫ1074は百代寺窯式に相当する灰釉陶器を共伴しており、11世紀後半に、平安時代末期としたＳＤ3052は12世紀中頃を考えている。

## 参考文献


「斎宮跡発掘調査概報Ⅰ」1979
　ＳＫ1045・ＳＫ1074・ＳＫ1098
「三重県斎宮跡調査事務所年報1979」　1980
　ＳＢ1255・ＳＫ1291・ＳＫ1424・ＳＫ1445・ＳＫ1452・ＳＢ1615
「三重県斎宮跡調査事務所年報1980」　1981
　ＳＫ1445・ＳＢ1615・ＳＫ1730・ＳＥ1800・ＳＫ1970・ＳＥ2000
「三重県斎宮跡調査事務所年報1981」　1982
　ＳＫ2120
「三重県斎宮跡調査事務所年報1982」　1983
　ＳＫ1424・ＳＫ2650・ＳＫ2735
「三重県斎宮跡調査事務所年報1983」　1984
　ＳＤ170・ＳＫ3000・ＳＤ3052・ＳＫ3127・ＳＫ3134
『愛知県猿投山西南麓古窯跡群分布調査報告(Ⅲ)』　愛知県教育委員会1983
藤澤良祐『瀬戸市歴史民俗資料館研究紀要Ⅱ』　瀬戸市歴史民俗資料館1983

年代
標式遺構
土　師　器
(1/4)
SB1615
SX2735
SK1255
SK2120
700
SD170
SE1800
SK3000
SK1098
SK1970
750
SK1291
800
SK1445
SK1045
SK1424
850
SK3127
SK2650
900
SE3134
1000
SE2000
ロクロ製
SK1730
SK1074
1150
SD3052
0
20cm


年代
標式遺構
土師器
須恵器
(1/8)
SB1615
SX2735
SK1255
SK2120
SD170
SE1800
SK3000
SK1098
SK1970
SK1291
SK1445
SK1045
SK1424
SK3127
SK2650
SE3134
SE2000
SK1730
SK1074
SD3052
700
750
800
850
900
1000
1150
黒色土器
灰釉陶器
緑釉陶器
山茶椀
0
40cm

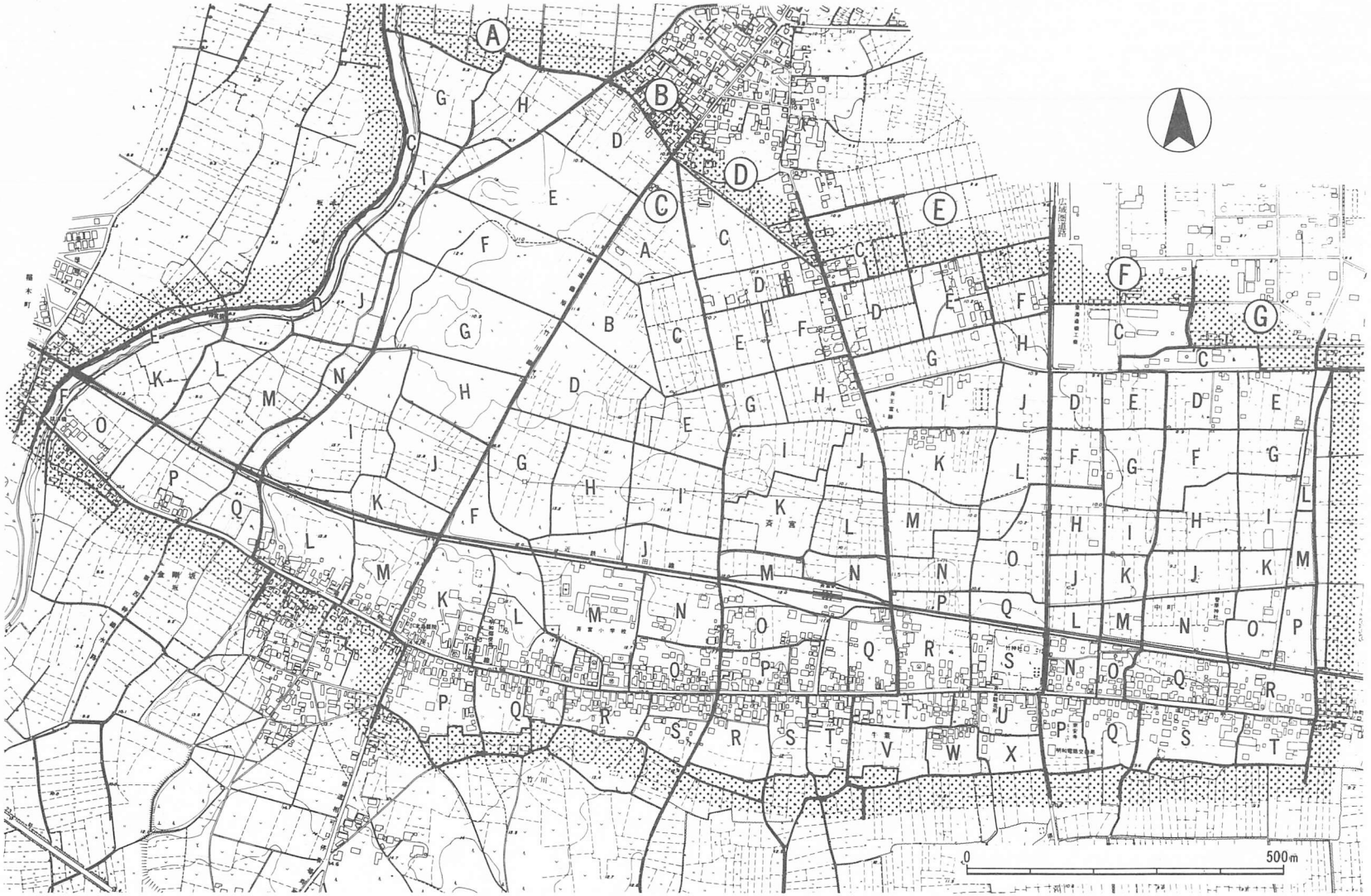


斎宮跡地区表示

# 図　　版

第55次調査全景（南西から）



第56次調査全景（東から）

第57次調査全景（上空から）



第57次調査全景（東から）

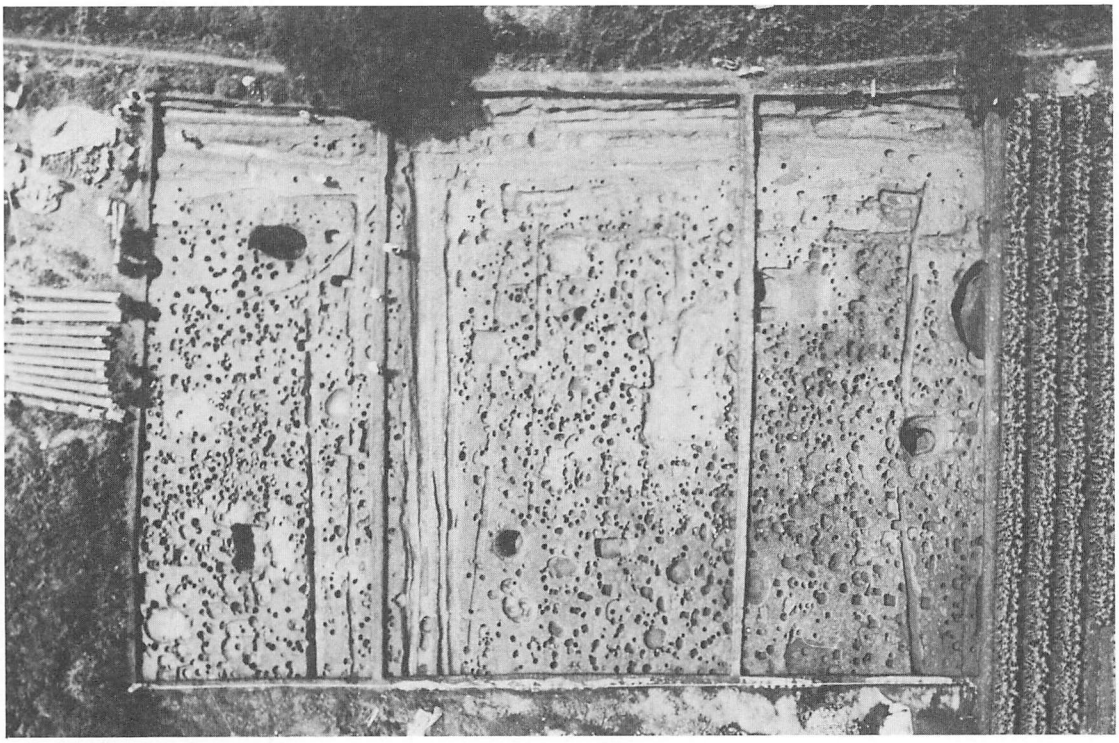

全　　景（上空から）



東部全景（北から）



南部全景（東から）

南西部全景（北から）



ＳＢ3423・ＳＢ3426・ＳＢ3420・ＳＸ3428（東から）

ＳＢ3440・ＳＢ3494・ＳＤ3507・ＳＤ1903・ＳＫ3497（南から）

ＳＢ3457・ＳＫ3503（南から）

ＳＥ1904（西から）

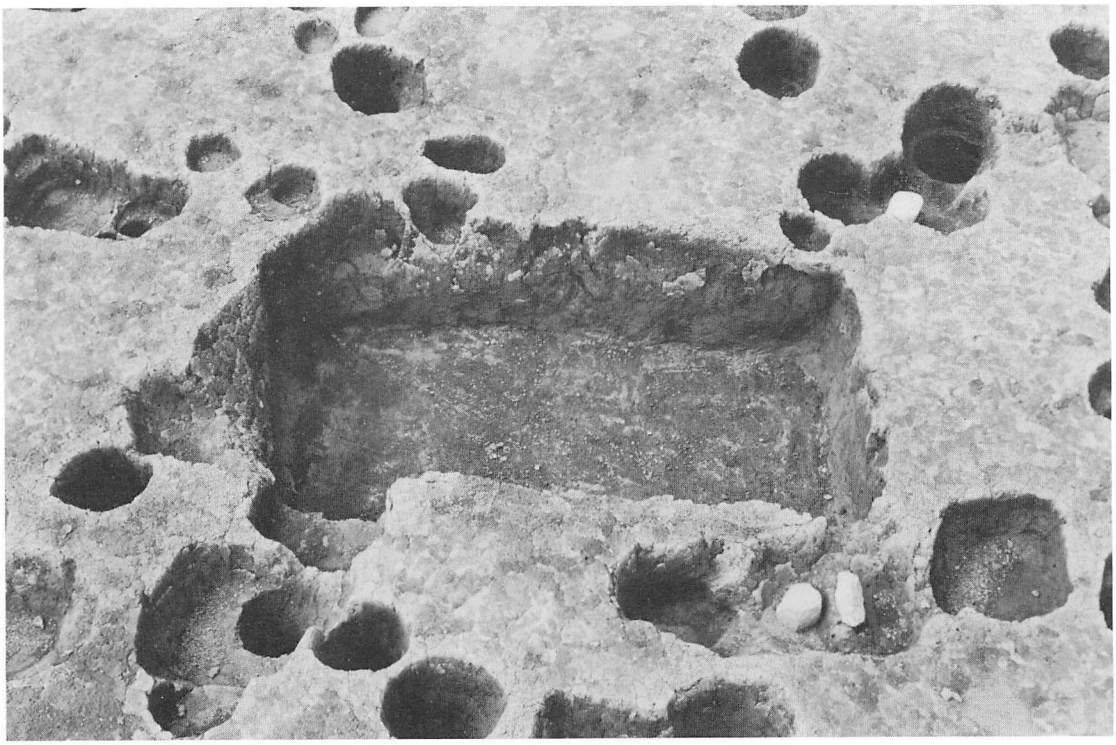

ＳＸ3428（南から）

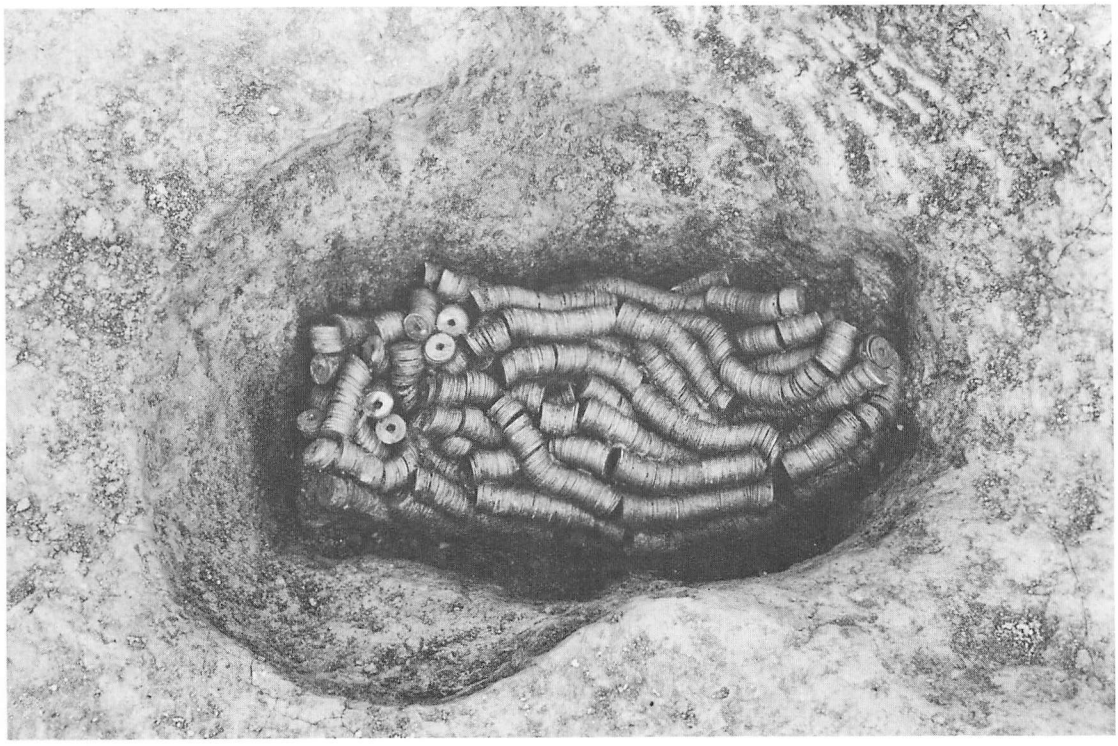

ＳＫ3515　差銭出土状況（西から）



西部全景（上空から）



西部全景（北から）

ＳＤ3559・ＳＤ318・ＳＤ3558（北から）



ＳＢ3552・ＳＤ3553・ＳＫ3555～ＳＫ3557（北から）



ＳＢ3562（北から）



ＳＢ3563・ＳＢ3564・ＳＫ3565（東から）

ＳＢ3570・ＳＫ317（北から）



ＳＢ1059（東から）

全　　景（上空から）

ＳＢ3644（西から）

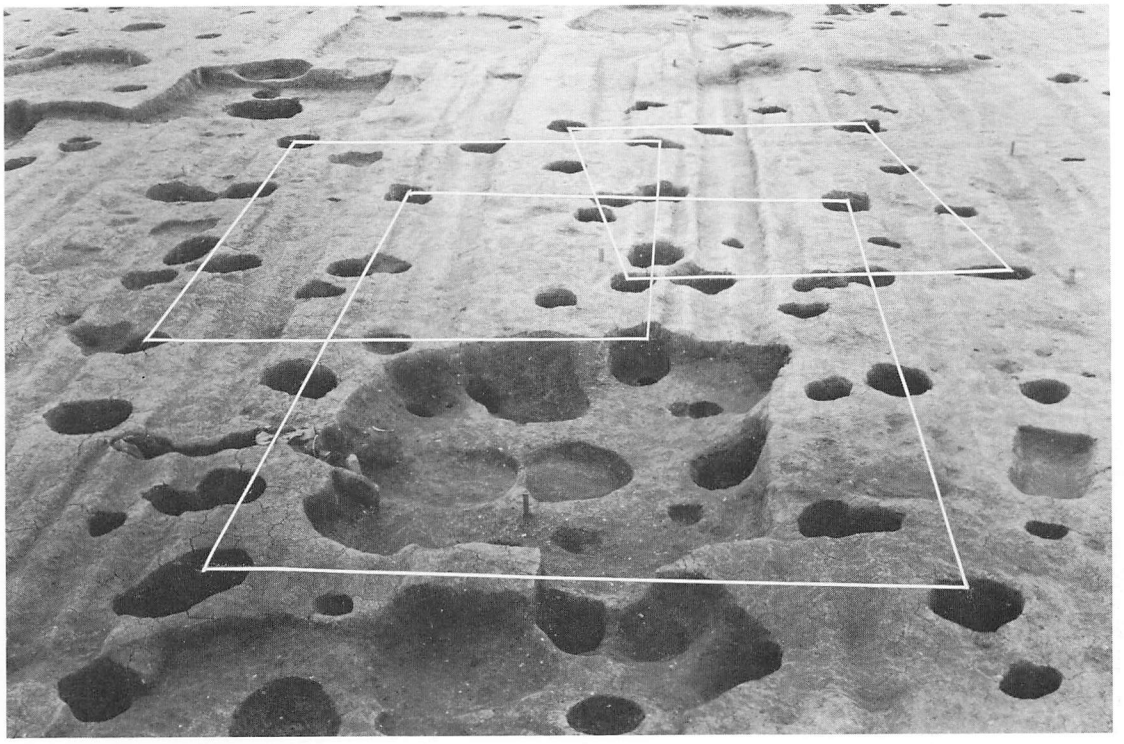

ＳＢ3605・ＳＢ3608・ＳＢ3609・ＳＢ3610（北から）



ＳＢ3605（西から）



ＳＢ3617（北から）



ＳＫ3597・ＳＢ3598・ＳＢ3596（北から）

ＳＢ3592（西から）



ＳＢ3630・ＳＢ3628・ＳＢ3629（東から）

ＳＢ3639（北から）

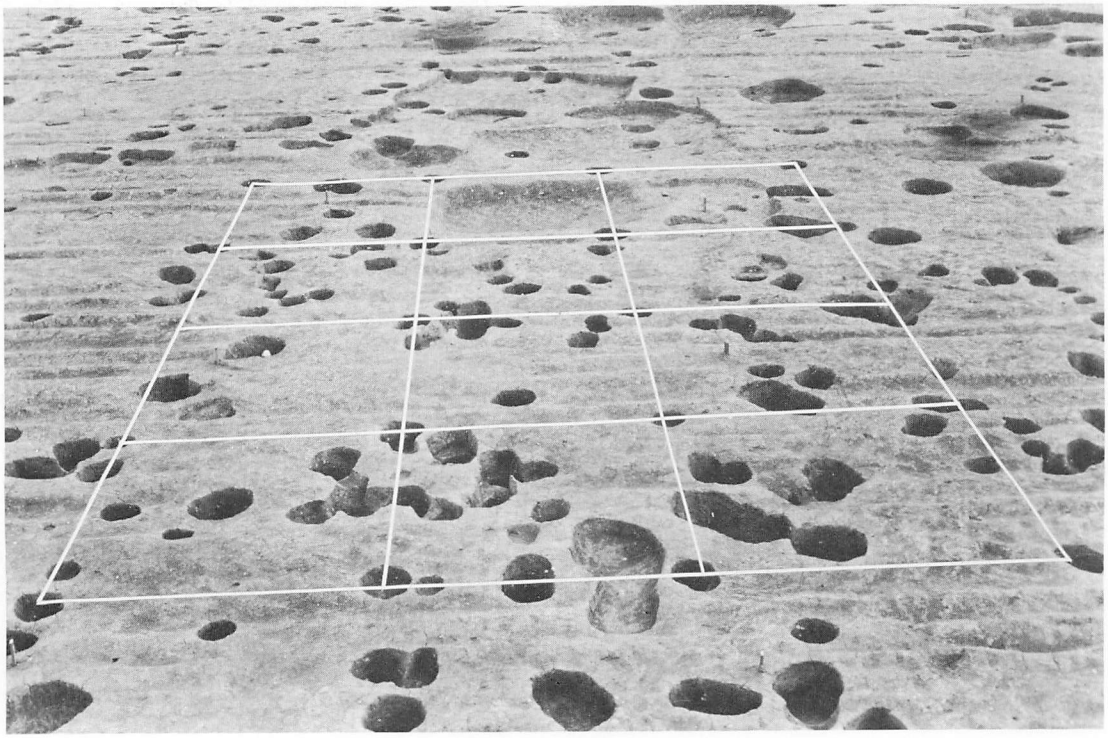

ＳＢ3637・ＳＫ3638（西から）

全　　景（上空から）

全　　景（北から）

東部全景（南から）



ＳＢ3688・ＳＢ3689（北から）



ＳＢ3714・ＳＢ3715（北から）



ＳＢ3672・ＳＢ3673・ＳＢ3674（東から）



ＳＢ3716・ＳＫ3712（東から）



ＳＢ3699・ＳＢ3701・ＳＫ3697・ＳＫ3698（北から）



ＳＢ3709・ＳＫ3707・ＳＫ3708（東から）

ＳＥ3690（北東から）

第53－１次（６ＡＣＭ－Ｐ）調査（北から）

第53－２次（６ＡＣＡ－Ｍ）調査（南東から）



第53－３次（６ＡＢＥ）調査（西から）



第53－４次（６ＡＣＬ－Ｓ）調査（西から）



第53－５次（６ＡＣＲ）調査（東から）



第53－７次（６ＡＤＤ－Ｕ）調査（西から）



第53－８次（６ＡＧＥ－Ｏ）調査（西から）



第53－９次（６ＡＣＳ－Ｏ）調査（西から）



第53－10次（６ＡＣＡ－Ｒ）調査（東から）

第53－11次（６ＡＤＲ－Ｗ）調査（西から）



第53－12次（６ＡＢＬ－Ｋ）調査（北から）

第53－13次（６ＡＤＱ－Ｌ）調査（北から）



第53－14次（６ＡＣＭ－Ｏ）調査（東から）



第53－15次（６ＡＦＫ－Ｃ・Ｄ）調査（南から）

三重県斎宮跡調査事務所年報1984

**史 跡 斎 宮 跡**

——発掘調査概報——

昭和60年3月30日

編集発行　三重県斎宮跡調査事務所

印　　刷　光 出 版 印 刷 ㈱