

佐久市埋蔵文化財調査報告書 第235集

市内遺跡発掘調査報告書 2014

2016. 3

長野県佐久市教育委員会

例 言

1. 本書は、2014年度（平成26年度）において個人住宅・民間開発及び公共開発に関わる試掘調査並びに立会調査を実施した市内遺跡の発掘調査報告書である。

2. 市内遺跡発掘調査の費用は、全額を国庫補助金及び市費の公費により賄った。

3. 調査組織 2014年度（平成26年度）

調査主体者 佐久市教育委員会

教 育 長

土屋 盛夫（～平成26年5月）

榎澤 晴樹（平成26年5月～）

事 務 局 社 会 教 育 部 長

山浦 俊彦

文 化 財 課 長

三石 宗一

文化財調査係長

比田井 清美

文 化 財 調 査 係

小林 眞寿 富沢 一明 上原 学

神津 一明 久保 浩一郎

4. 各遺跡の執筆は調査担当者が行い、加筆・編集は上原が行った。

5. 本誌掲載の関係資料等は、佐久市教育委員会の責任下に保管されている。

目 次

試掘調査

1 野沢城跡 22	1
2 田口館跡 4	2
3 岩村田遺跡群 162	3
4 栗毛坂遺跡群 57	4
5 下県屋敷遺跡群 6	5
6 馬場在家遺跡群 2	6
7 芝宮遺跡群 29	7
8 長土呂遺跡群 42	8
9 野馬窪遺跡群 15	9
10 大塚遺跡群 19	10
11 大奈良遺跡 5・山崎遺跡 8	11
12 明躰遺跡 1	12
13 倉澤遺跡 2	13
14 小山崎遺跡群 4	14
15 スポイリ遺跡 1	15
16 周防畑遺跡群 88	16
17 野馬窪遺跡群 16	17
18 金山遺跡 8	18
19 棧敷遺跡 7	19
20 西近津遺跡群 19・東池下古墳群 1	20
21 天徳城跡 1・下萩久保遺跡 1	21
22 周防畑遺跡群 89	22
23 栗毛坂遺跡群 58	23
24 岩村田遺跡群 163	24
25 東千石平遺跡群 3・八反田遺跡 1	25
26 東五里田遺跡 9	26
27 野馬窪遺跡群 17	27
28 下萩久保遺跡 2	28
29 鳴澤遺跡群 8	29
30 中道遺跡群 15	30
31 長土呂遺跡群 43	31
32 長土呂遺跡群 44	32
33 枇杷坂遺跡群 88	33
34 入沢城跡 1	34
35 栗毛坂遺跡群 59	35
36 中原遺跡 2	36
37 岩村田遺跡群 164	37
38 東窪井戸遺跡 1	38
39 周防畑遺跡群 90	39
40 原遺跡 5	40
41 上砂田遺跡 12	41
42 望月城跡 6・薬師平遺跡 1	42

43 前田遺跡群 15	43
44 寺畑遺跡群 20	44
45 枇杷坂遺跡群 89	45
46 番屋前遺跡群 26	46
47 棧敷遺跡 8	47
48 岩村田遺跡群 165	48
49 西妻神遺跡 6	49
50 岩村田遺跡群 166	50
51 西一里塚遺跡群 14	51
52 家裏遺跡 1	52
53 今井宮の前遺跡 4	53
54 北裏遺跡群 5・宝生寺山砦 1	54
55 周防畑遺跡群 91	55
56 寺畑遺跡群 21	56
57 根井氏館跡 6	57

立会調査

1 岩村田遺跡群 167	58
2 西妻神遺跡 7	58
3 宮の上遺跡群 26	59
4 小山崎遺跡群 5	59
5 常田居屋敷遺跡群 30	60
6 上砂田遺跡 13	60
7 西近津遺跡群 20	61
8 岩村田遺跡群 168	61
9 岩村田遺跡群 169	62
10 山崎遺跡 9	62
11 後澤遺跡 2	63
12 周防畑遺跡群 92	63
13 常田居屋敷遺跡群 31	64
14 常田居屋敷遺跡群 32	64
15 長土呂遺跡群 45	65
16 城平遺跡群 3	65
17 蛇塚遺跡群 30	66
18 岩村田遺跡群 170	66
19 観正田遺跡群 2	67
20 岩村田遺跡群 171	67
21 岩村田遺跡群 172	68
22 十二前遺跡 2	68
23 西近津遺跡群 21	69
24 仁東餅遺跡 3	69
25 中金井遺跡群 19	70
26 新小路遺跡 3	70

27 猿久保屋敷添遺跡 7・ 番屋前遺跡群 27	71	71 大塚遺跡群 20	93
28 湯原城跡 1	71	72 周防畑遺跡群 97	93
29 野馬窪遺跡群 18	72	73 枇杷坂遺跡群 93	94
30 白拍子遺跡群 8	72	74 周防畑遺跡群 98	94
31 稲荷山城跡 2	73	75 岩村田遺跡群 176	95
32 吉長遺跡 1	73	76 岩村田遺跡群 177	95
33 西近津遺跡群 22	74	77 樋村遺跡 10	96
34 屋敷裏遺跡群 3	74	78 岩村田遺跡群 178	96
35 猿久保屋敷添遺跡 8	75	79 地家遺跡 2	97
36 常田居屋敷遺跡群 33	75	80 地家遺跡 3	97
37 小山崎遺跡群 6	76	81 家浦遺跡 3	98
38 枇杷坂遺跡群 90	76	82 棧敷遺跡 9	98
39 蛇塚遺跡群 31	77	83 大奈良遺跡 6	99
40 上平遺跡 1	77	84 長土呂遺跡群 47	99
41 枇杷坂遺跡群 91	78	85 岩村田遺跡群 179	100
42 枇杷坂遺跡群 92	78	86 長土呂遺跡群 48	100
43 筒畑遺跡群 7	79	87 長土呂遺跡群 49	101
44 五里久保遺跡 1	79	88 周防畑遺跡群 99	101
45 周防畑遺跡群 93	80	89 砂原遺跡 3	102
46 周防畑遺跡群 94	80	90 深堀遺跡群 12	102
47 中金井遺跡群 20	81	91 周防畑遺跡群 100	103
48 常田居屋敷遺跡群 34	81	92 中金井遺跡群 22	103
49 越上り遺跡 1	82	93 長土呂遺跡群 50	104
50 岩村田遺跡群 173	82	94 城下遺跡 6	104
51 岩村田遺跡群 174	83	95 栗毛坂遺跡群 60	105
52 平賀中屋敷遺跡群 16	83	96 岩村田遺跡群 180	105
53 西赤座遺跡 16	84	97 善郷寺遺跡 2	106
54 岩村田遺跡群 175	84	98 周防畑遺跡群 101	106
55 下県屋敷遺跡群 7	85	99 西大久保遺跡群 20	107
56 周防畑遺跡群 95	85	100 蛇塚遺跡群 32	107
57 周防畑遺跡群 96	86	101 近津遺跡群 7	108
58 今井宮の前遺跡 5	86	102 勝間原遺跡 3	108
59 白拍子遺跡群 9	87	103 西東山遺跡 1	109
60 平賀中屋敷遺跡群 17	87	104 善郷寺遺跡 3	109
61 苦水日向遺跡 1	88	105 深堀遺跡群 13	110
62 西近津遺跡群 23	88	106 鳴澤遺跡群 9・西一里塚遺跡群 15	110
63 前田遺跡群 5	89	107 塚原屋敷添遺跡 9	111
64 中原遺跡群 3	89	108 周防畑遺跡群 102	111
65 下信濃石遺跡 7	90	109 倉澤遺跡 3	112
66 瀧遺跡 3	90	110 周防畑遺跡群 103	112
67 中金井遺跡群 21	91	111 荒谷遺跡 2	113
68 金塚第 1 号古墳 1	91	112 寺久保遺跡 1・下ノ城遺跡 1・ 医王寺城跡 2	113
69 北上遺跡 1	92	113 乙ヶ平遺跡 1	114
70 長土呂遺跡群 46	92	114 白拍子遺跡群 10	114

115 西裏遺跡群 5	115
116 中道遺跡群 16	115
117 原遺跡 6	116
118 東内池遺跡 5	116
119 岩村田遺跡群 181	117
120 東千石平遺跡群 4	117
121 権現山遺跡群 6	118
122 前田遺跡群 6	118
123 御嶽遺跡 1	119
124 岩村田遺跡群 183	119
125 岩村田遺跡群 184	120
126 野沢城跡 23	120
127 稲荷山城跡 3	121
128 東千石平遺跡群 5	121
129 藪影遺跡 1	122
130 後澤遺跡 3	122
131 仁束餅遺跡 4	123
132 根々井居屋敷遺跡 6	123
133 平賀中屋敷遺跡群 18	124
134 中金井遺跡群 23	124
135 岩村田遺跡群 185	125
136 蛇塚遺跡群 33	125
137 今井宮の前遺跡 6	126
138 宮の上遺跡群 27	126
139 蛇塚遺跡群 34	127
140 岩村田遺跡群 186	127
141 中金井遺跡群 24	128
142 常田居屋敷遺跡群 35	128

2014年度市内遺跡発掘調査一覧表	129
-------------------	-----

本調査

1 西近津遺跡群 西近津遺跡 X	134
西近津遺跡 X 写真図版	140

2014年度市内遺跡試掘調査位置図	145
-------------------	-----

2014年度市内遺跡立会調査位置図	149
-------------------	-----

試掘調査

1 野沢城跡 22

所在地 佐久市原字地藏堂 123-3 外
開発主体者 佐久市
開発事業名 道路建設
調査期間 平成 27 年 3 月 23 日
調査面積 125 m² (開発面積 3700 m²)
調査担当者 久保 浩一郎

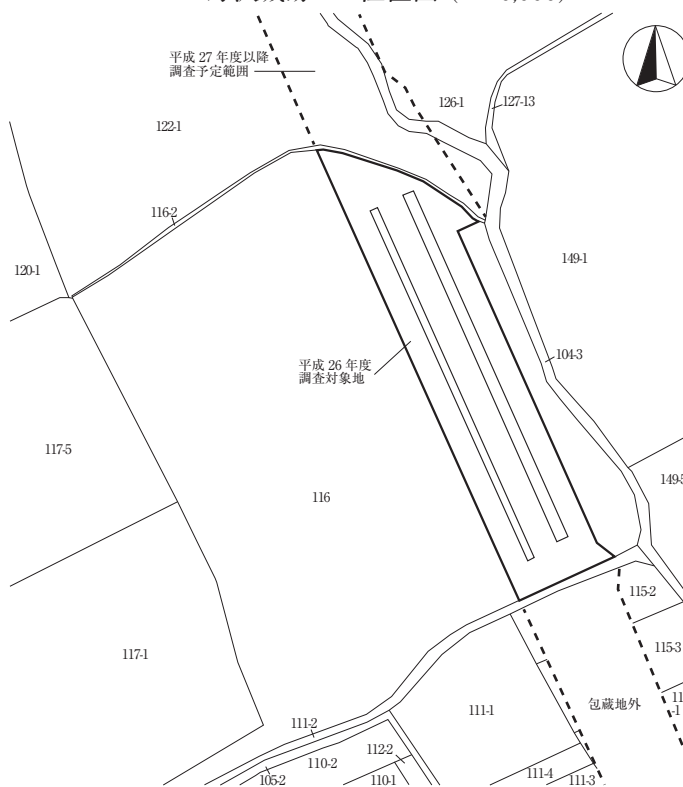


野沢城跡 22 位置図 (1:10,000)

調査の結果

対象地内に 2 本のトレンチを設定し、遺構・遺物の確認を行った。対象地内の堆積状況は、水田耕作土及び水田盛土層 (20~60cm)、灰褐色シルト (0~30cm)、灰黄褐色シルト (0~20cm)、黄褐色シルト、礫層である。

遺構・遺物は発見されなかった。



野沢城跡 22 全体図 (1:1,000)



トレンチ掘削状況



堆積状況

試掘調査

2 田口館跡 4

所在地 佐久市田口字五庵 2886-1
開発主体者 株式会社 NTTドコモ
開発事業名 その他開発（無線基地局）
調査期間 平成 26 年 4 月 16 日
調査面積 4 m²（開発面積 29 m²）
調査担当者 久保 浩一郎



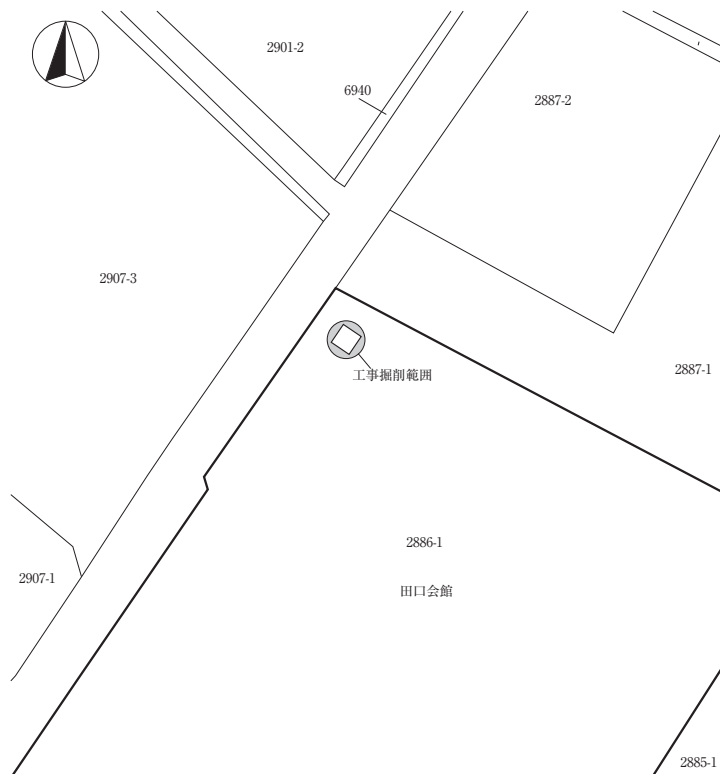
田口館跡 4 位置図 (1:10,000)

調査の結果

人力掘削により対象地中央に2m×2mのトレンチを設け、遺構・遺物の確認を目的とした試掘調査を実施した。対象地の基本層序は、表土(造成土)、旧水田土、自然堆積土、地山(砂礫層)であった。

それぞれの層厚は、表土25～35cm、自然堆積土70cmであり、地表下120cmで地山の砂礫層となる。

自然堆積土は暗褐色を呈する粘質土で、小角礫や炭化物粒を含む。この暗褐色土層が遺構の基盤層と考えられるが、今回の対象地内では遺構・遺物は発見されなかった。



田口館跡 4 全体図 (1:500)



トレンチ掘削状況



堆積状況

試掘調査

3 岩村田遺跡群 162

所在地 佐久市岩村田字西八日町 2149-1、
2150-1

開発主体者 ミヤモリ不動産株式会社

開発事業名 宅地造成

調査期間 平成 26 年 4 月 14 日

調査面積 140 m² (開発面積 2,320 m²)

調査担当者 上原 学

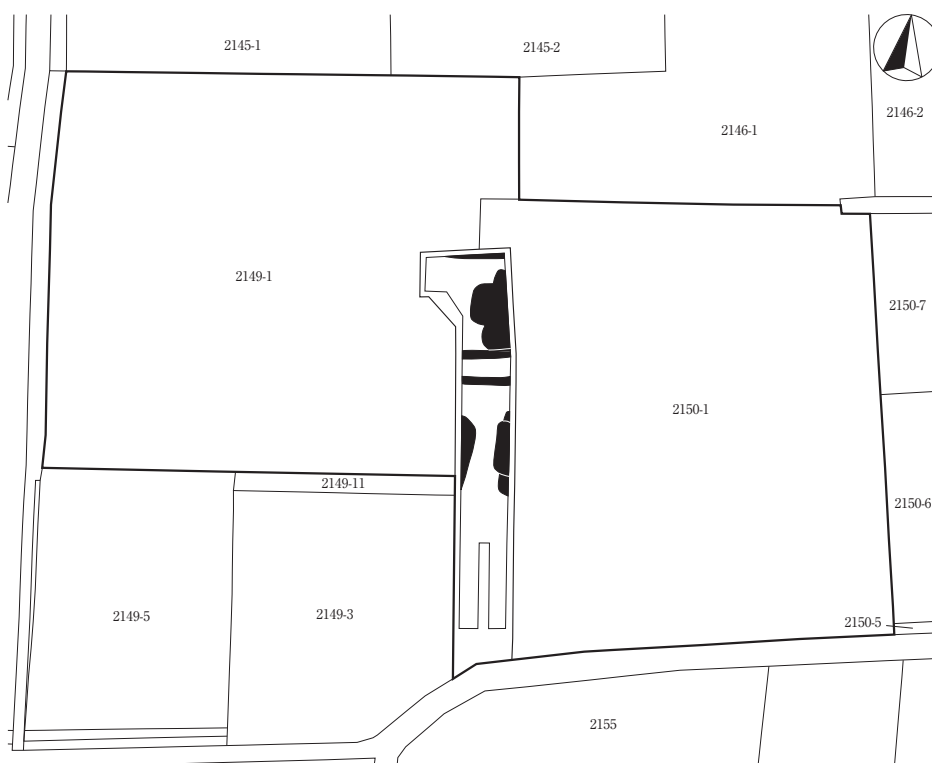


岩村田遺跡群 162 位置図 (1:10,000)

調査の結果

道路進入部分にトレンチを設定し、遺構・遺物確認調査を実施した。現況から検出面までの深さは北側で50cm、南端では1mと徐々に厚さを増した。調査の結果発見した遺構は、住居址5軒、東西方向の溝跡3条である。

開発主体者との埋蔵文化財保護協議を実施し、契約後、道路進入部の本調査を実施した。



岩村田遺跡群 162 全体図 (1:600)



トレンチ掘削状況

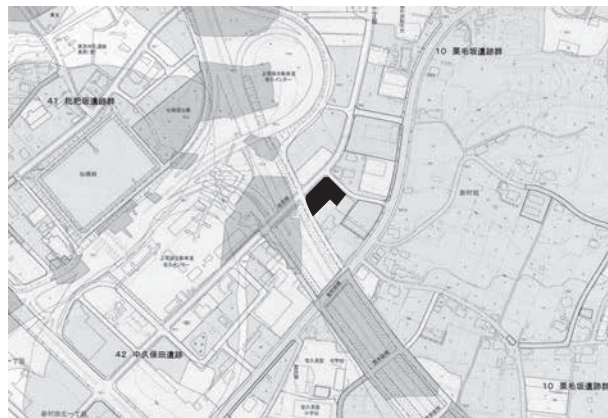


遺構検出状況

試掘調査

4 栗毛坂遺跡群 57

所在地 佐久市岩村田北一丁目 8-1 の一部
開発主体者 個人
開発事業名 集合住宅
調査期間 平成 26 年 4 月 4 日
調査面積 197 m² (開発面積 1,283.41 m²)
調査担当者 久保 浩一郎



栗毛坂遺跡群 57 位置図 (1:10,000)

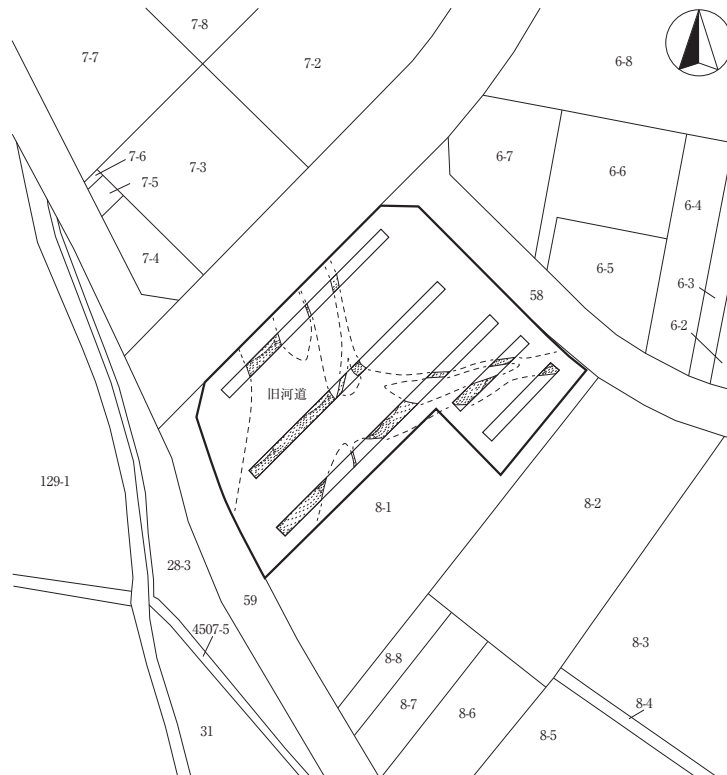
調査の結果

重機により 5 本のトレンチを設定し掘削を行った。

対象地の基本層序は、造成土、水田耕土、水田床土、黒褐色土、地山(ローム)であった。

水田は、地表下 50cm~100cm で確認され、水田下位の黒褐色土は自然堆積層である。


地山であるローム上面で遺構確認を行った結果、南北方向に延びる旧河道と考えられる灰白色砂層の堆積が数条認められたが、遺構・遺物は確認されなかった。



栗毛坂遺跡群 57 全体図 (1:1,000)



トレンチ掘削状況



堆積状況

試掘調査

5 下県屋敷遺跡群6

所在地 佐久市伴野 1725 外
開発主体者 佐久市
開発事業名 学校建設
調査期間 平成 26 年 5 月 16 日・6 月 6 日・
7 月 22 日
調査面積 196 m² (開発面積 1,200 m²)
調査担当者 久保 浩一郎



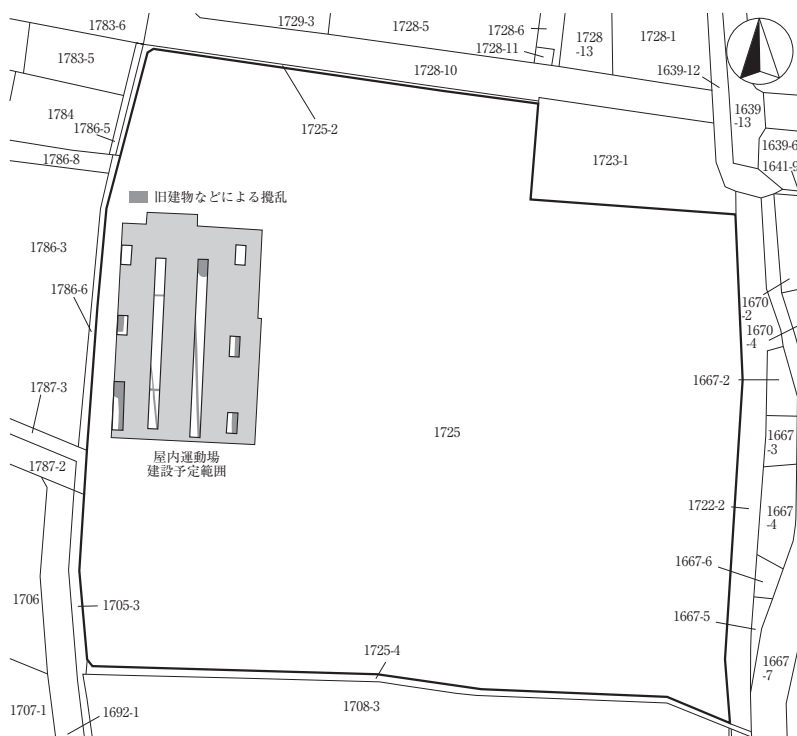
下県屋敷遺跡群6位置図(1:10,000)

調査の結果

建設予定地内に8箇所の特レンチを設定し、重機により地山まで掘り下げ、遺構・遺物の確認を行った。

対象地の層序は造成土(70cm程度)、黒色粘質土(10~60cm、植物遺体多量に含む)、灰白色シルト(地山)ないし砂礫層(地山)であった。地山は南から北へ向かって低くなり、地山の傾斜に沿って黒色粘質土が堆積している。このことから、対象地付近は低湿地であったと考えられる。

遺構・遺物は発見されなかった。



下県屋敷遺跡群6全体図(1:1,400)



トレンチ掘削状況



堆積状況

試掘調査

6 馬場在家遺跡群 2

所在地 佐久市常和字馬場在家 2938
開発主体者 個人
開発事業名 個人住宅
調査期間 平成 26 年 4 月 8 日
調査面積 90 m² (開発面積 690.35 m²)
調査担当者 上原 学

調査の結果

主体者の重機を使用して、工事範囲の遺構・遺物の確認を目的とする調査を実施した。掘削予定である現況から75cm掘り下げたが、大半は既存建物解体による埋土であった。底面は北側に一部、地山であるやや砂質で粘性・しまりのある黄褐色土が確認できた。その他は埋土であった。

遺構・遺物は確認されなかった。




馬場在家遺跡群 2 位置図 (1:10,000)



馬場在家遺跡群 2 全体図 (1:500)



トレンチ掘削状況



堆積状況

試掘調査

7 芝宮遺跡群 29

所在地 佐久市長土呂字上高山 845-1 外
開発主体者 株式会社 ますや食品
開発事業名 工場
調査期間 平成 26 年 4 月 22 日・23 日
調査面積 412 m² (開発面積 2,944 m²)
調査担当者 久保 浩一郎



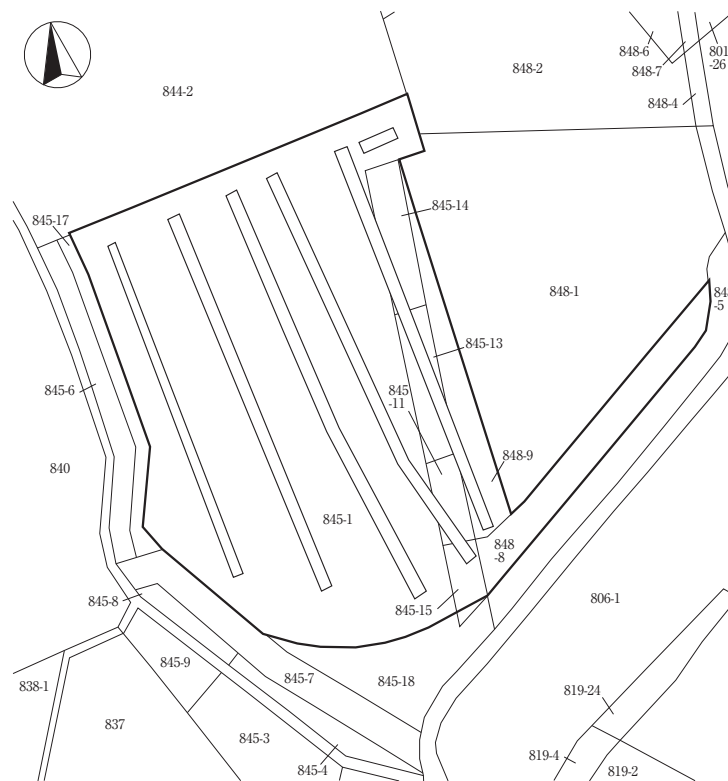
芝宮遺跡群 29 位置図 (1:10,000)

調査の結果

重機により 6 本のトレンチを設定し、掘削を行った。

対象地の層序は、表土(造成土、1m 前後)、地山(ローム)である。

旧地形は改変されており、地山にまで削平が及んでいた。遺構・遺物は確認されなかった。



芝宮遺跡群 29 全体図 (1:1,000)



トレンチ掘削状況



堆積状況

試掘調査

8 長土呂遺跡群 42

所在地 佐久市長土呂字下小路 1442-4、
1442-3の一部

開発主体者 個人

開発事業名 その他の建物（戸建賃貸住宅）

調査期間 平成 26 年 5 月 14 日

調査面積 40 m²（開発面積 135.16 m²）

調査担当者 久保 浩一郎

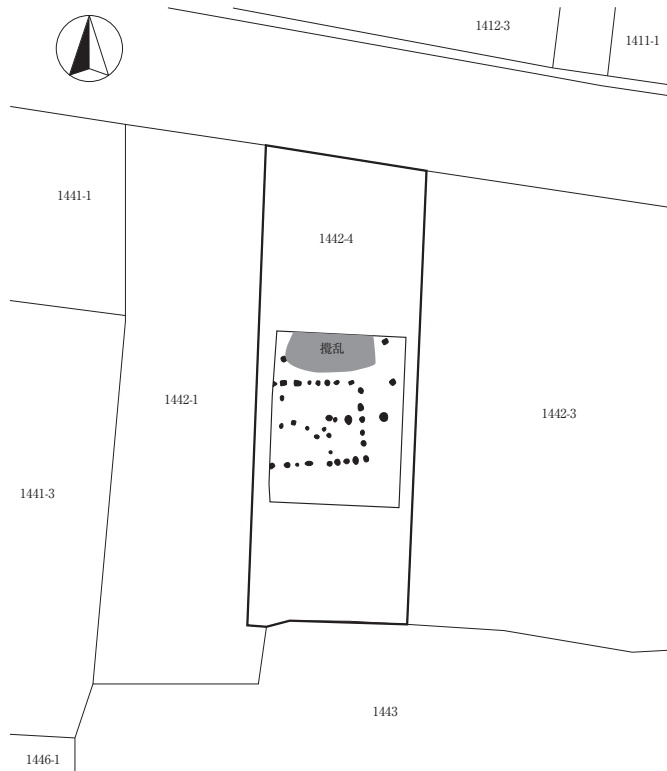


長土呂遺跡群 42 位置図 (1:10,000)

調査の結果

土壌改良により掘削される建物部分を、
重機により掘削した。

対象地の土層は、造成土である表土(60
cm)、近代の造成土である黒褐色土(陶磁器
・瓦等含む、10cm 前後)、ロームの地山で
ある。地山上面において、「コ」字状に並ぶ
ピット群が検出された。掘削の結果、埋土
は地山上位に認められる黒褐色土であり、
ピット内からは近代の陶磁器が出土した。
本調査が必要な遺構・遺物は確認されな
かった。



長土呂遺跡群 42 全体図 (1:300)



ピット検出状況



堆積状況

試掘調査

9 野馬窪遺跡群 15

所在地 佐久市猿久保 213 先から
猿久保 232-14 先
開発主体者 佐久市
開発事業名 道路建設
調査期間 平成 26 年 11 月 18 日～21 日
調査面積 240 m² (開発面積 840 m²)
調査担当者 富沢 一明

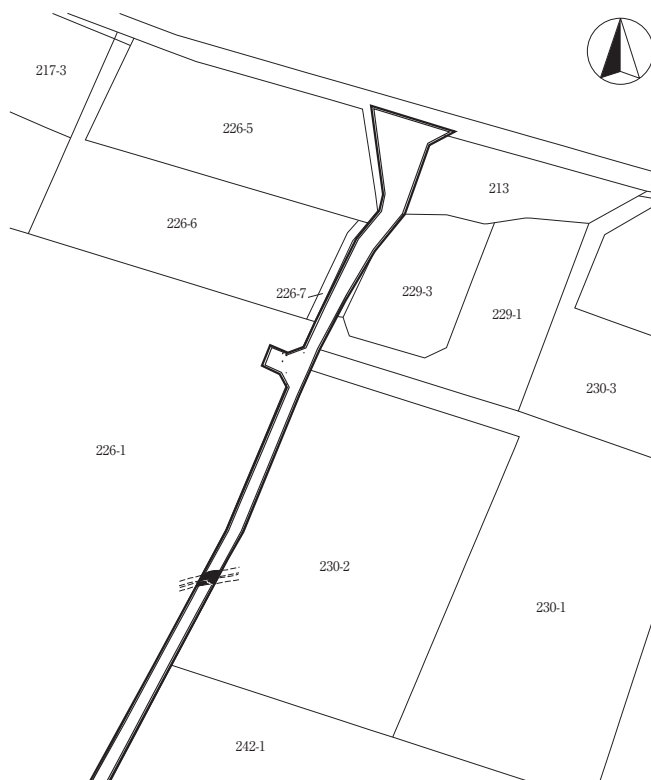
調査の結果

工事と並行して対象地の表土を掘削、遺構確認を行い、深さ30～50cmで溝状遺構を確認した。発見された遺構はわずかであったため、掘り下げ、平面図を作成した。

遺物は表土より古銭と陶磁器が出土した。




野馬窪遺跡群 15 位置図 (1:10,000)



野馬窪遺跡群 15 全体図 (1:1,000)



掘削状況



遺構掘り下げ後状況

試掘調査

10 大塚遺跡群 19

所在地 佐久市中込字大澤上 3497-3・3017 外
開発主体者 佐久市
開発事業名 道路建設
調査期間 平成 26 年 9 月 18・19 日、12 月 25 日
調査面積 219 m² (開発面積 8,000 m²)
調査担当者 久保 浩一郎

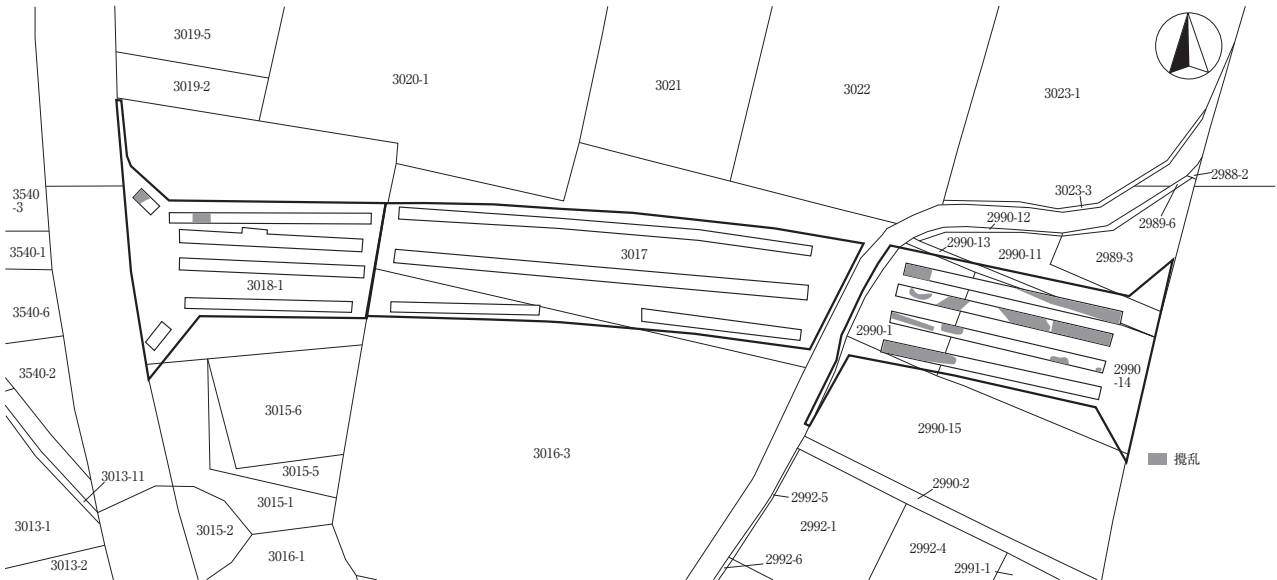


大塚遺跡群 19 位置図(1:10,000)

調査の結果

対象地において、重機により地山まで掘削を行った。層序は、表土(碎石、15cm)、造成土(褐灰色土、10~45cm)、堆積土(黒褐色土、0~5cm)、漸移層(灰黄褐色土、0~30cm)、地山(黄褐色ローム二次堆積、10~30cm)、地山(砂、湯川層)である。

遺構・遺物は確認されなかった。



大塚遺跡群 19 全体図(1:1,000)



トレンチ掘削状況

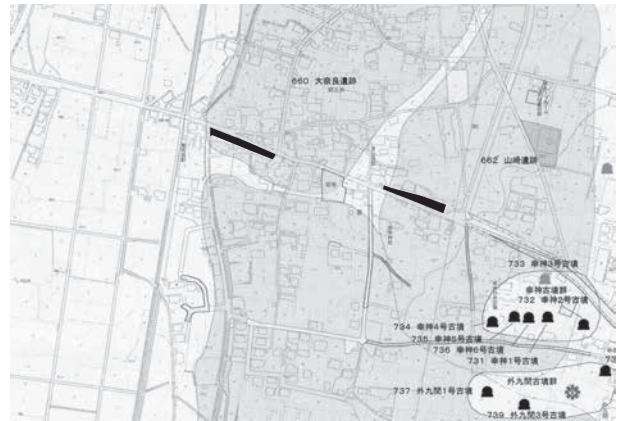


堆積状況

試掘調査

11 大奈良遺跡5・山崎遺跡8

所在地 佐久市田口字山崎4817-4 外
開発主体者 佐久市
開発事業名 道路建設
調査期間 平成26年7月14・15日、10月30日
調査面積 94㎡（開発面積3,300㎡）
調査担当者 久保 浩一郎



大奈良遺跡5・山崎遺跡8位置図(1:10,000)

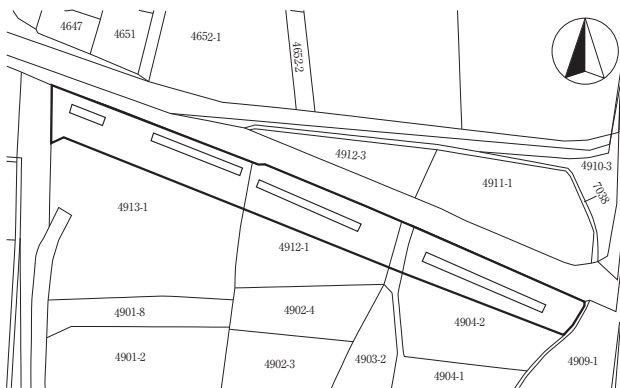
調査の結果

大奈良遺跡側の対象地にトレンチを4本設定し、重機によって地山の砂礫層まで掘削した。

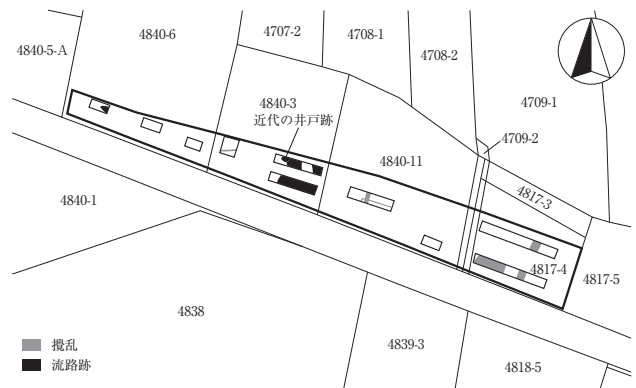
層序は造成土(30~110cm)、堆積土(0~70cm)、地山である。堆積土は黄褐色土ブロックを含む灰黄褐色土であり、対象地中央付近で厚く確認されたが、上部は宅地造成等により削平されている。遺構・遺物は確認されなかった。

山崎遺跡側対象地にはトレンチ10本を設定し、重機により地山の明黄褐色土層まで掘り下げた。

地表下1m前後で地山の明黄褐色土ないし砂礫層が確認される。地山上位には部分的に砂礫を多く含む黒褐色土の堆積(30~40cm程)が認められた。対象地東側では過去の住宅基礎や上下水道による攪乱が多く、中央部では南北に延びる流路跡(黒色土・粗砂・砂礫の互層)が認められた。地山上位の黒色土中より少量の遺物が出土したが、流れ込みによるものと考えられる。遺構は確認されなかった。



大奈良遺跡5全体図(1:1,200)



山崎遺跡8全体図(1:1,200)



トレンチ掘削状況

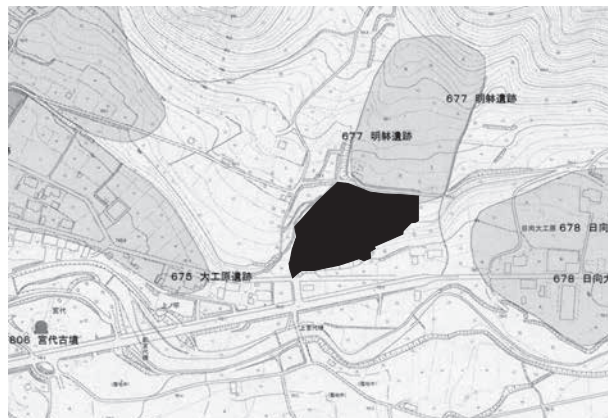


堆積状況

試掘調査

12 明跡遺跡 1

所在地 佐久市田口 1111-1 外
開発主体者 東山ビル管理有限会社
開発事業名 その他開発（太陽光発電施設）
調査期間 平成 26 年 5 月 21 日
調査面積 108 m²（開発面積 8,235 m²）
調査担当者 久保 浩一郎



明跡遺跡 1 位置図 (1:8,000)

調査の結果

対象地北東部の包蔵地内に、トレンチ 8 本を設定し、遺構・遺物の有無を確認した。

対象地は雨川右岸の斜面地に位置するが、開墾等による削平を受けており、約 20cm の表土下は黄褐色粘質土の地山であった。

遺構・遺物は確認されなかった。



明跡遺跡 1 全体図 (1:1,600)



トレンチ掘削状況



堆積状況

試掘調査

13 倉澤遺跡2

所在地 佐久市前山434-1、434-2
開発主体者 個人
開発事業名 個人住宅
調査期間 平成26年6月26日
調査面積 31㎡（開発面積259㎡）
調査担当者 久保 浩一郎



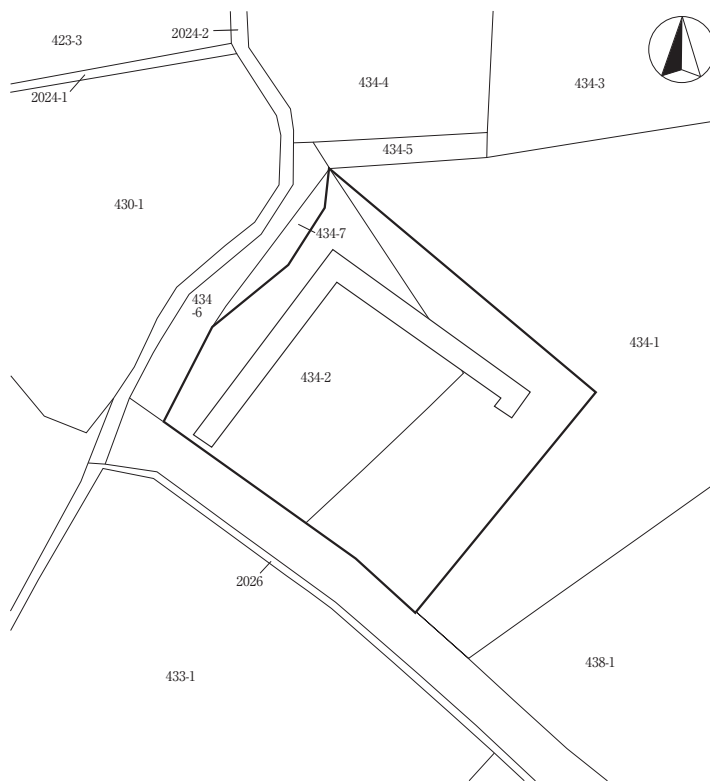
倉澤遺跡2位置図(1:10,000)

調査の結果

造成に伴う擁壁設置箇所に、主体者方重機によりトレンチを設定し、基礎掘削深度である地表下60cm～1mまでの掘削を行った。

対象地の基本層序は、表土(耕作土及び造成土、30cm)、堆積土(70cm以上)であった。堆積土は地山の二次堆積物であり、黒色土ブロック等を多量に含む。

対象地は過去の造成により削平されていた。遺構・遺物は確認されなかった。



倉澤遺跡2全体図(1:500)



トレンチ掘削状況



堆積状況

試掘調査

14 小山崎遺跡群 4

所在地 佐久市下小田切36-13、34-44、37-16
開発主体者 個人
開発事業名 個人住宅
調査期間 平成26年6月2日
調査面積 42㎡（開発面積669.48㎡）
調査担当者 久保 浩一郎



小山崎遺跡群 4 位置図 (1:10,000)

調査の結果

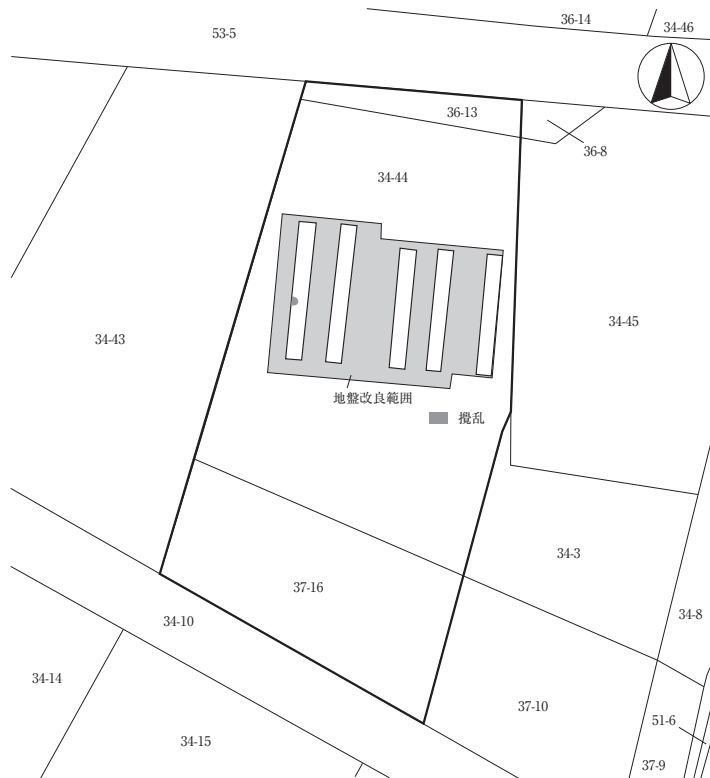
地盤改良が行われる建物部分にトレンチを5本設定し、遺構・遺物の有無を確認した。

調査の結果、対象地の基本層序は、

- I 表土(円礫混じりの造成土)、
- II 褐色粘質土(下部に鉄分沈着、水田耕作土か)、
- III 褐灰色粘質土(地山との間に漸移層あり、堆積土)、
- IV 黄褐色土(地山)

である。

III層から、土器片が3点出土した。遺構は確認されなかった。



小山崎遺跡群 4 全体図 (1:500)



トレンチ掘削状況



堆積状況

試掘調査

15 スボイリ遺跡 1

所在地 佐久市布施1934-1
開発主体者 個人
開発事業名 個人住宅
調査期間 平成26年6月11日
調査面積 37㎡（開発面積610㎡）
調査担当者 久保 浩一郎



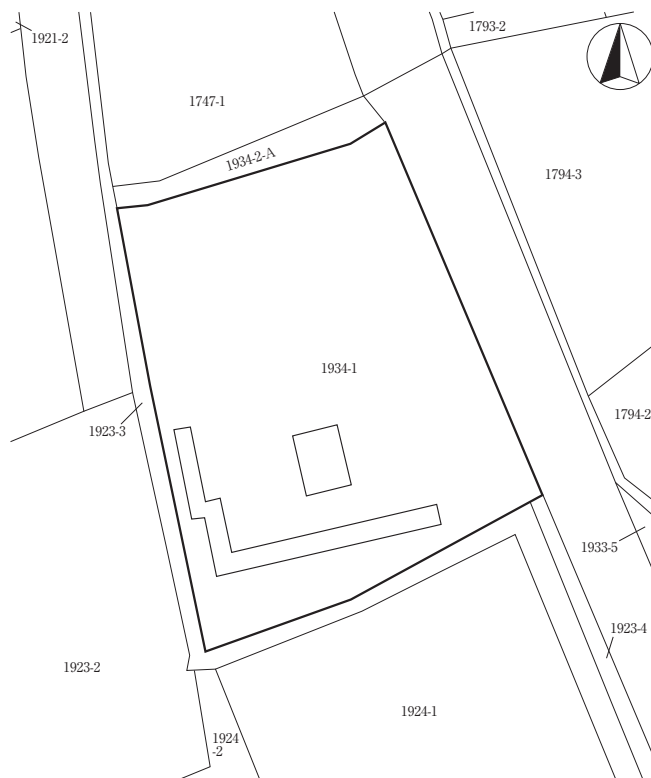
スボイリ遺跡 1 位置図 (1:10,000)

調査の結果

住宅基礎工事予定箇所に、主体者方重機によりトレンチを設定し、基礎掘削深度である地表下1mまでの掘削を行った。

対象地の基本層序は、表土(造成土、70cm)、堆積土(50cm以上)であった。トレンチ内にテストピットを設定し土層堆積を確認したが、掘削底面より30cm以上の深さまで堆積層が認められた。

遺構・遺物は確認されなかった。



スボイリ遺跡 1 全体図 (1:500)



トレンチ掘削状況



堆積状況

試掘調査

16 周防畑遺跡群 88

所在地 佐久市長土呂字向畑 1140-1
開発主体者 個人
開発事業名 集合住宅
調査期間 平成 26 年 8 月 26 日
調査面積 61.4 m² (開発面積 634.15 m²)
調査担当者 久保 浩一郎

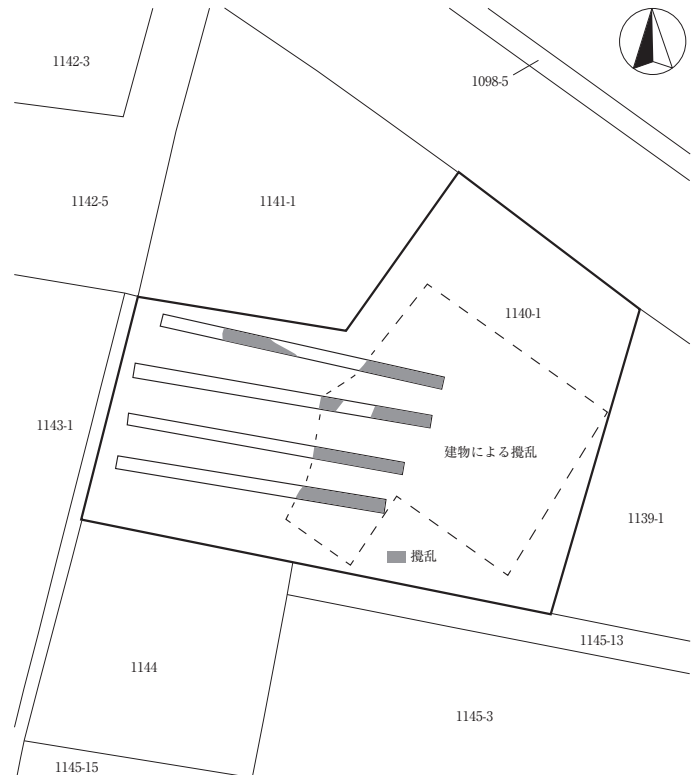


周防畑遺跡群 88 位置図 (1:10,000)

調査の結果

対象地内にトレンチ 4 本を設定し、重機により地山ローム層まで掘り下げ、遺構・遺物の確認を行った。調査の結果、対象地の基本層序は、表土(過去の造成土、40~80cm以上)、地山(ローム)である。過去の造成により地山まで削平されており、対象地西側では地表下40~50cmで地山となった。対象地東側は建物による攪乱が地表下80cmまで及ぶ。表層改良は地表下50cmまでのため、攪乱部分については地山までしか検出していない。なお、一部では地山上位に黒褐色土(堆積土、5cm未満)が認められた。本来は対象地全域にあったものと考えられるが、過去の改変により大部分が失われている。

遺構・遺物ともに確認されなかった。



周防畑遺跡群 88 全体図 (1:500)



トレンチ掘削状況



堆積状況

試掘調査

17 野馬窪遺跡群 16

所在地 佐久市猿久保字野馬窪 232-7
開発主体者 個人
開発事業名 その他の建物（老人ホーム）
調査期間 平成26年6月2日・3日
調査面積 119㎡（開発面積 2,313.62㎡）
調査担当者 小林 眞寿



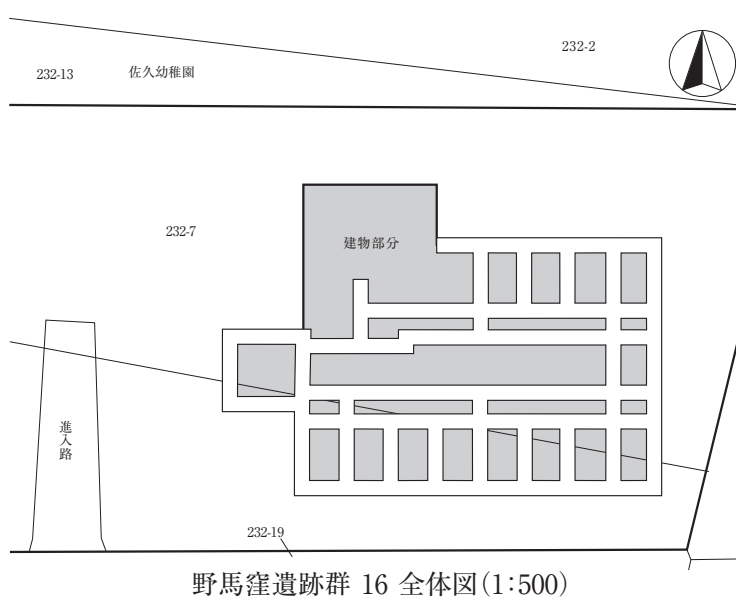
野馬窪遺跡群 16 位置図 (1:10,000)

調査の結果

主体者方重機（ミニバック）による試掘調査トレンチを建物の基礎部分に沿って22本掘削し、遺構・遺物の確認調査を行った。

結果、埋土整地層（45～60cm）、黒褐色土（20～35cm）の堆積が確認された。工事の掘削は最大60cmであり、大半は20～45cmであることから、遺構面である地山には達しない。また、遺構・遺物も皆無であった。

なお、駐車場建設地（用地西半）部分は遺跡破壊のおそれがないため試掘調査は実施しなかった。今回調査部分も含め再開発の場合は、試掘調査が必要である。



野馬窪遺跡群 16 全体図(1:500)



トレンチ掘削状況



堆積状況（北西側斜面）

試掘調査

18 金山遺跡 8

所在地 佐久市跡部字砂田 58-4
開発主体者 個人
開発事業名 その他の建物（歯科医院）
調査期間 平成 26 年 7 月 1 日
調査面積 4 m²（開発面積 827 m²）
調査担当者 久保 浩一郎



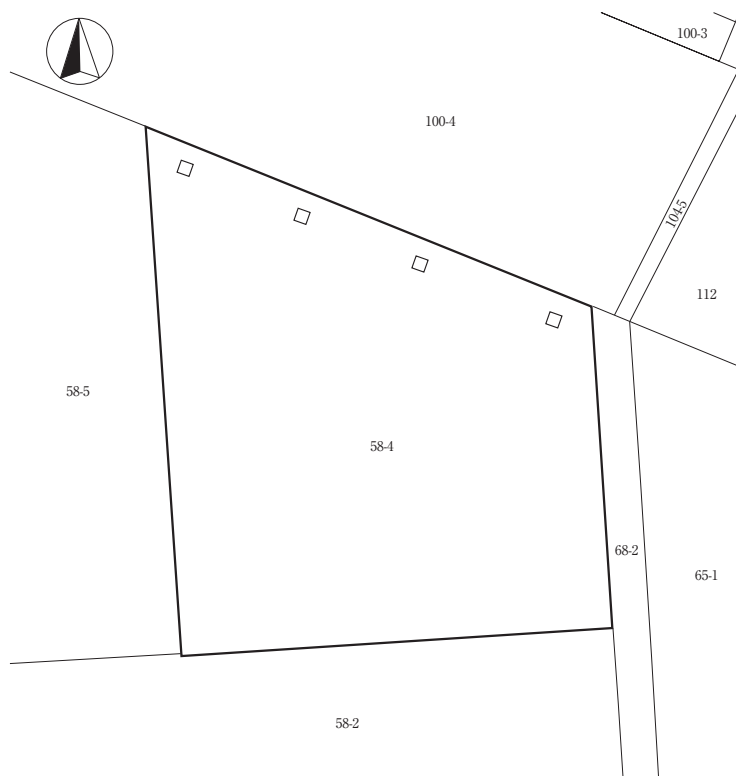
金山遺跡 8 位置図 (1:10,000)

調査の結果

造成に伴う擁壁設置箇所で、人力により 4 箇所にてトレンチを設定し、遺構・遺物の確認を行った。

対象地の層序は表土（黒褐色の耕作土、一部砂礫土の盛土部分あり、20～30cm）、水田客土（褐灰色～暗褐色粘質土でビニールなど含む。30～80cm）、砂礫層（近世以降と考えられる河川堆積層で、磁器破片が出土、20cm以上）である。

いずれのトレンチにおいても、地表下 80cm 程度で砂礫層となった。擁壁の床掘りは地表下 40cm であり、工事で影響が及ぶ範囲では遺構・遺物とも確認されなかった。



金山遺跡 8 全体図 (1:500)



トレンチ掘削状況

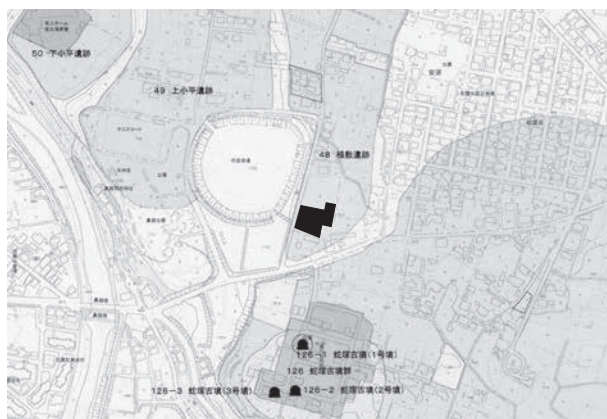


堆積状況

試掘調査

19 棧敷遺跡7

所在地 佐久市安原字棧敷 1492-11、1495-1
開発主体者 有限会社 新栄住宅
開発事業名 宅地造成
調査期間 平成 26 年 7 月 16 日
調査面積 76 m² (開発面積 1,503.21 m²)
調査担当者 久保 浩一郎

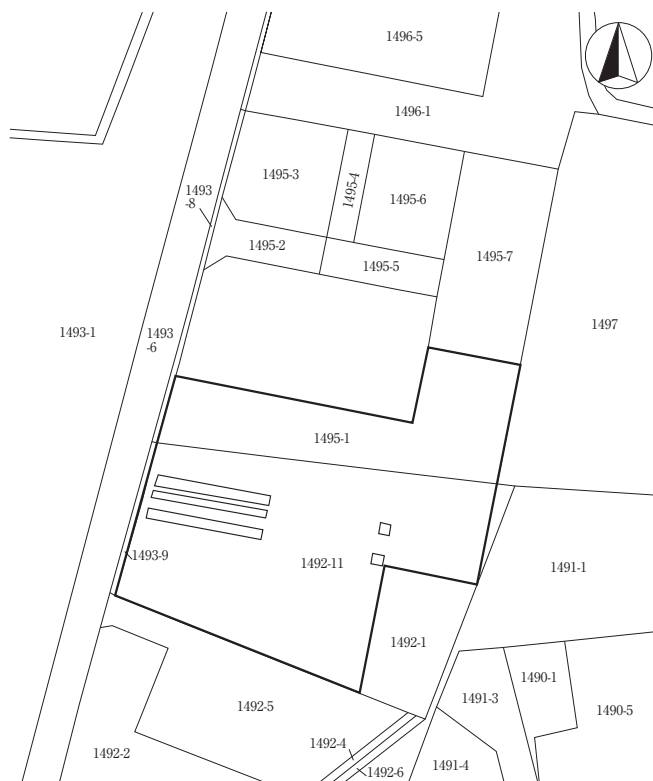


棧敷遺跡7位置図 (1:10,000)

調査の結果

対象地内にトレンチ5本を設定し、重機により地山ローム層まで掘り下げ、遺構・遺物の確認を行った。調査の結果、地表下45~50 cmで地山ローム層が確認された。対象地は本来東から西への傾斜面と考えられるが、畑の開墾に伴い水平に削平されている。

地山上面を精査したが、遺構・遺物は確認されなかった。



棧敷遺跡7全体図 (1:1,000)



トレンチ掘削状況

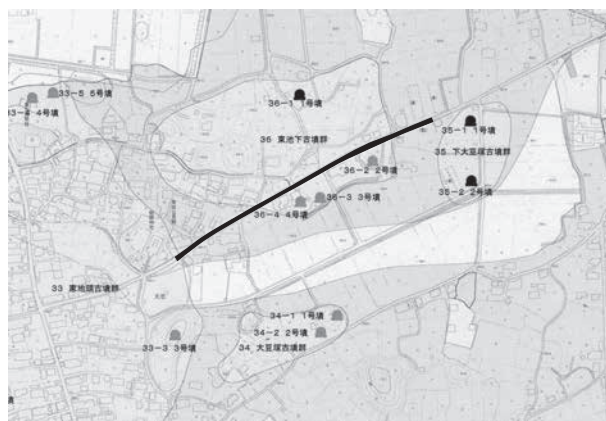


堆積状況

試掘調査

20 西近津遺跡群 19・東池下古墳群 1

所在地 佐久市常田字家地頭
開発主体者 佐久市
開発事業名 ガス・水道・電気等
調査期間 平成26年8月4日・28日
調査面積 8㎡（開発面積1,080.32㎡）
調査担当者 久保 浩一郎



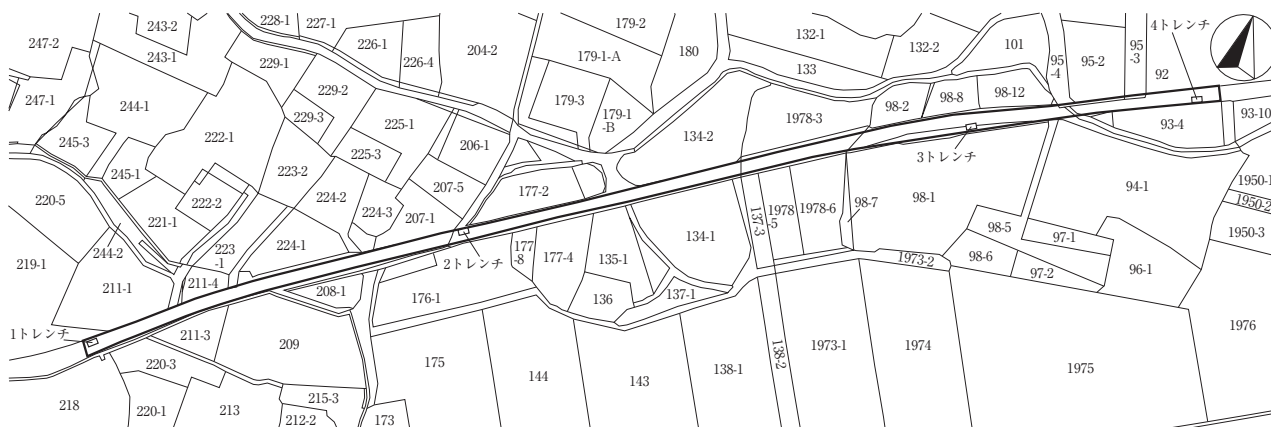
西近津遺跡群 19・東池下古墳群 1 位置図(1:10,000)

調査の結果

対象地西側からトレンチ4本を設定し、重機により地山ないし工事床掘り深度まで掘り下げ、遺構・遺物の確認を行った。

1 トレンチでは深さ1.3mでロームの地山となった。北側の塚原泥流残丘から東側低地に向かう斜面である。2 トレンチでは深さ1.3mでロームの地山となった。地山上位に50cm程度の黒色土の堆積が認められたが、遺物は確認されなかった。3 トレンチは深さ0.4mで岩盤の地山となる。南側の塚原泥流残丘が、道路により削平されている状況である。4 トレンチは南北に延びる低地上に位置し、床掘り深度である深さ1.4mまで掘削したが地山は検出されなかった。

調査の結果、遺構・遺物は確認されなかった。



西近津遺跡群 19・東池下古墳群 1 全体図(1:2,500)



トレンチ掘削状況



堆積状況

試掘調査

21 天徳城跡 1・下萩久保遺跡 1

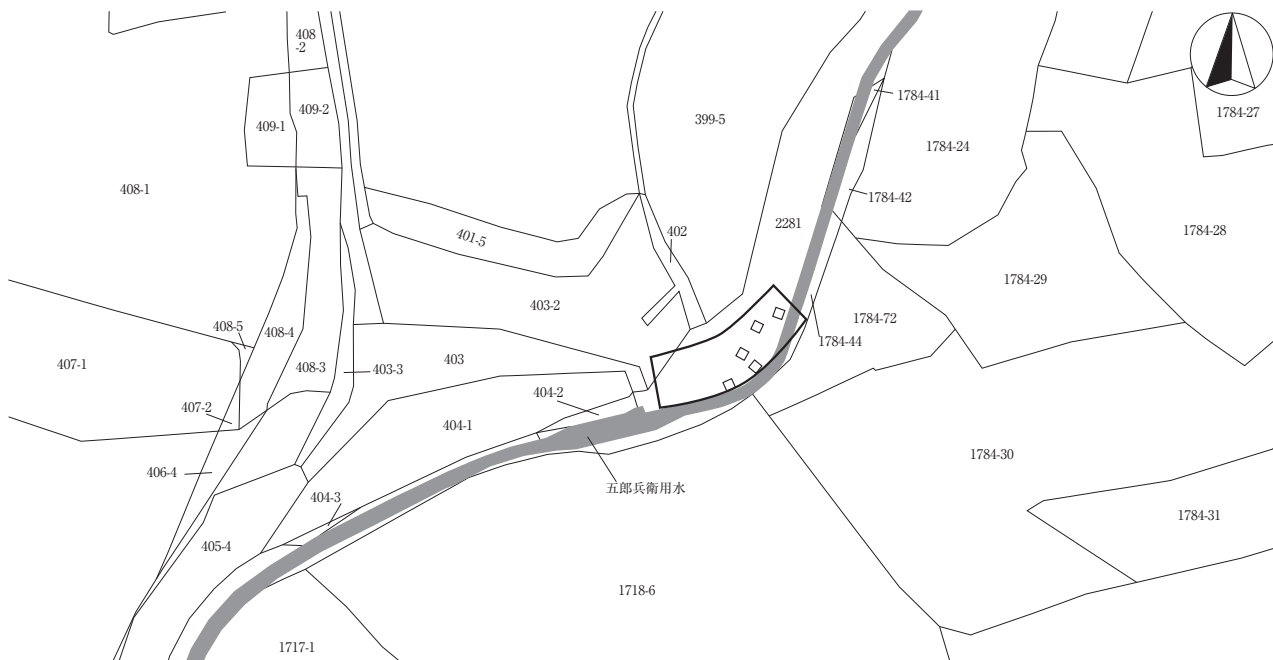
所在地 佐久市矢嶋 2281、1784-44、甲 888-3
開発主体者 長野県佐久地方事務所
開発事業名 農業基盤整備事業（農道等を含む）
調査期間 平成 26 年 7 月 9 日
調査面積 5 m²（開発面積 78.9 m²）
調査担当者 久保 浩一郎



天徳城跡 1・下萩久保遺跡 1 位置図 (1:10,000)

調査の結果

対象地に 5 箇所のトレンチを設定し、人力により基盤層である灰色シルト層まで掘削した。
結果、遺構・遺物は確認されなかった。



天徳城跡 1・下萩久保遺跡 1 位置図 (1:800)



トレンチ掘削状況



堆積状況

試掘調査

22 周防畑遺跡群 89

所在地 佐久市長土呂字上東近津 1074-1 外
開発主体者 株式会社 ベネフィット
開発事業名 宅地造成
調査期間 平成 26 年 7 月 3 日
調査面積 199 m² (開発面積 986 m²)
調査担当者 久保 浩一郎

調査の結果

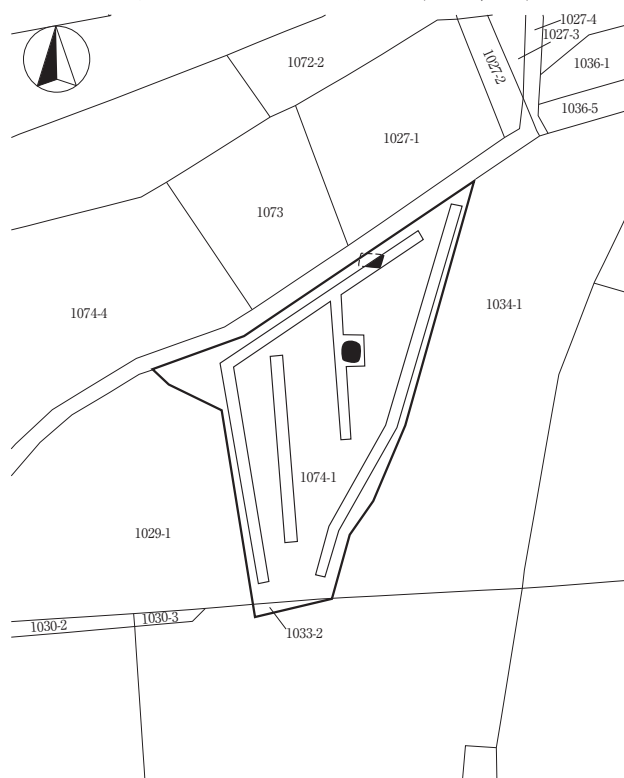
対象地内にトレンチ 5 本を設定し、重機により地山ローム層まで掘り下げ、遺構・遺物の確認を行った。

対象地は過去に地山ロームまで削平されており、基本層序は表土(耕作土、20~30cm)、造成土(褐灰色ないし暗褐色でビニール等含む、40~70cm)、地山ロームである。

対象地中央北側では、地山断面を確認面とし、隅丸方形・長方形を呈する竪穴状遺構 2 基が検出された。遺物は出土しなかったが、中世以降の所産と考えられる。




周防畑遺跡群 89 位置図 (1:10,000)



周防畑遺跡群 89 全体図 (1:1,000)



トレンチ掘削状況



遺構掘り下げ後状況

試掘調査

23 栗毛坂遺跡群 58

所在地 佐久市小田井字笹沢 662-2 外
開発主体者 大井建設工業株式会社
開発事業名 宅地造成
調査期間 平成 26 年 7 月 10 日
調査面積 105 m² (開発面積 1,418 m²)
調査担当者 久保 浩一郎



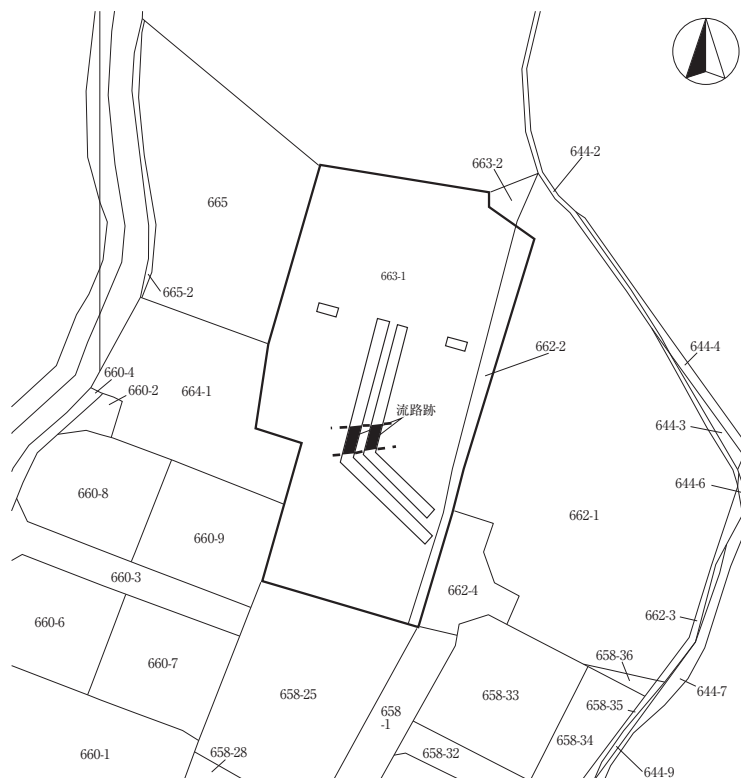
栗毛坂遺跡群 58 位置図 (1:10,000)

調査の結果

対象地内の道路建設範囲を中心にトレンチ4本を設定し、重機により地山(ローム層)まで掘り下げ、遺構・遺物の確認を行った。

対象地の層序は、表土(黒褐色の耕作土)、褐灰色土(礫混じり土、20cm程度)、黒色土(20~40cm)、黄褐色ローム(地山)であった。地山は北から南に緩やかに傾斜しており、南側ほど黒色土が厚く堆積している。また、黒色土を切って東西に延びる流路跡が認められた。流路跡の堆積は、礫混じりの灰褐色土と砂の互層である。

遺構・遺物は確認されなかった。



栗毛坂遺跡群 58 全体図 (1:1,000)



トレンチ掘削状況



流路跡堆積状況

試掘調査

24 岩村田遺跡群 163

所在地 佐久市岩村田 1156-2 外
開発主体者 長野県佐久警察署長
開発事業名 その他の建物（警察署建替）
調査期間 平成 26 年 8 月 30 日
調査面積 14 m²（開発面積 7,475.95 m²）
調査担当者 久保 浩一郎



岩村田遺跡群 163 位置図 (1:10,000)

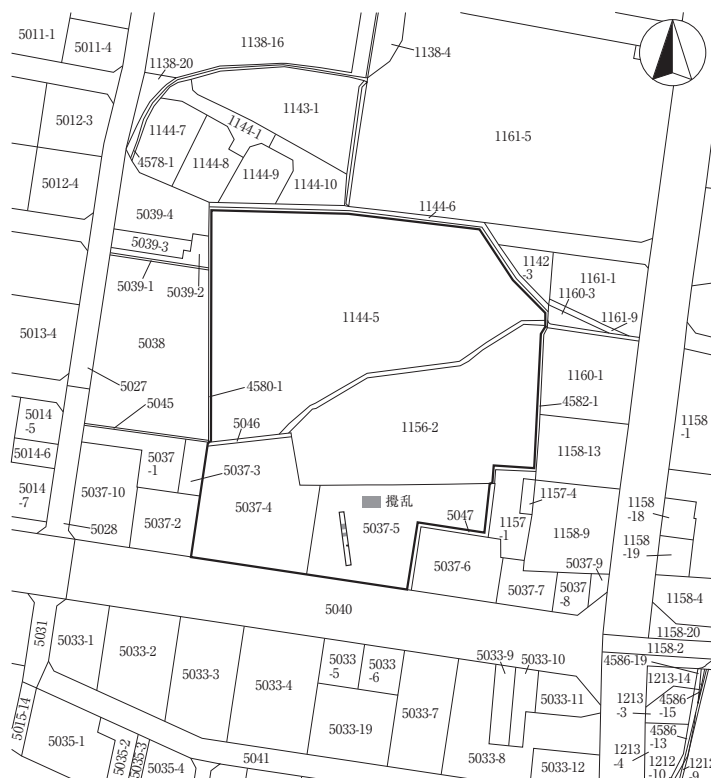
調査の結果

対象地内にトレンチ 1 本を設定し、重機により地山ローム層まで掘り下げ、遺構・遺物の確認を行った。

調査の結果、対象地の基本層序は舗装面(地表下20cmまで碎石)、宅地造成土(20~60cm、木材や瓦等、近現代の建築部材多量含む)、水田土(30~50cm、褐灰色~灰黄褐色の客土でガラス等含む。地山ローム層との境に鉄分沈着層あり)、地山(ローム)である。

トレンチ中央の地山上面でピット状の掘り込みが 1 基確認されたが、埋土が褐灰色を呈し、上位の客土と同様であった。遺構内から遺物も出土せず、近代以降の遺構であると考えられる。

対象地内で遺物は確認されなかった。



岩村田遺跡群 163 全体図 (1:2,000)



トレンチ掘削状況



堆積状況

試掘調査

25 東千石平遺跡群3・八反田遺跡1

所在地 佐久市瀬戸字八反田前 1779-4 先外
開発主体者 佐久市
開発事業名 ガス・水道・電気等
調査期間 平成26年9月3日、4日、14日
調査面積 14㎡（開発面積210㎡）
調査担当者 久保 浩一郎



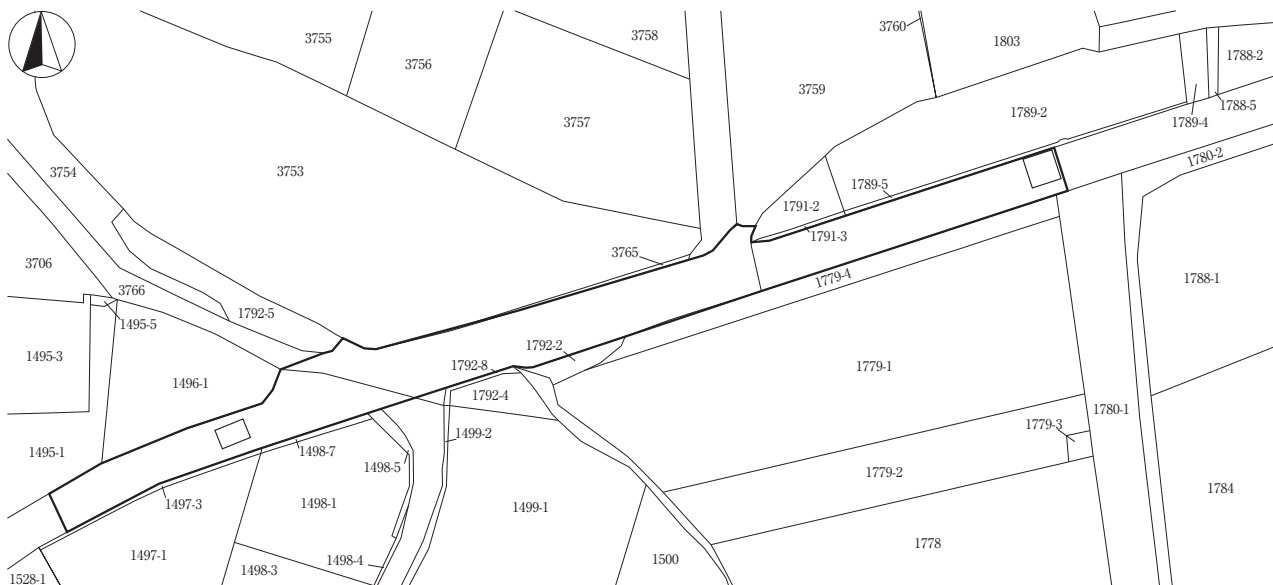
東千石平遺跡群3・八反田遺跡1位置図(1:10,000)

調査の結果

対象地を重機により地表下1.5～3.5mまで掘削した。

層序は上位より造成土(道路面～2.5m、道路建設時の盛土)、堆積土(地表下2.5m～2.8mは礫を多量に含む黒褐色土、地表下2.8m～3.5mは志賀川の砂礫層)である。

遺構・遺物は確認されなかった。



東千石平遺跡群3・八反田遺跡1全体図(1:1,000)



トレンチ掘削状況



堆積状況

試掘調査

26 東五里田遺跡9

所在地 佐久市野沢字西五里田 392-1
開発主体者 有限会社 田園不動産
開発事業名 宅地造成
調査期間 平成 26 年 9 月 17 日
調査面積 322 m² (開発面積 2700 m²)
調査担当者 久保 浩一郎



東五里田遺跡9位置図(1:10,000)

調査の結果

道路建設範囲に3本、擁壁設置範囲に7本のトレンチを設定し、重機により掘削した。

対象地の基本層序は、

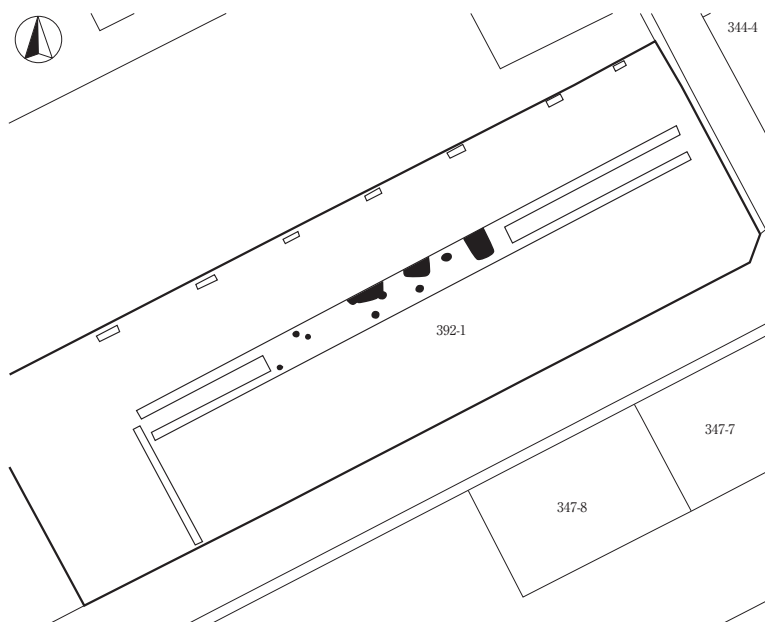
- I 表土である水田耕作土(20cm)、
- II 圃場整備に伴う客土(20~40cm)、
- III 堆積土(遺構確認面)、
- IV 砂礫層(地山)

である。

道路建設範囲中央部の約180m²で、古墳時代と考えられる竪穴住居址等が確認された。遺構はすべてⅢ層上面で検出した。

対象地の東西両端部分は、圃場整備時に削平されてしまった可能性がある。

擁壁部分については、遺構は確認されなかった。



東五里田遺跡9全体図(1:1,000)



遺構検出状況



堆積状況

試掘調査

27 野馬窪遺跡群 17

所在地 佐久市猿久保字野馬窪 232-19 先外
開発主体者 佐久市
開発事業名 ガス・水道・電気等
調査期間 平成 26 年 9 月 5 日・14 日
調査面積 7.5 m² (開発面積 50 m²)
調査担当者 久保 浩一郎

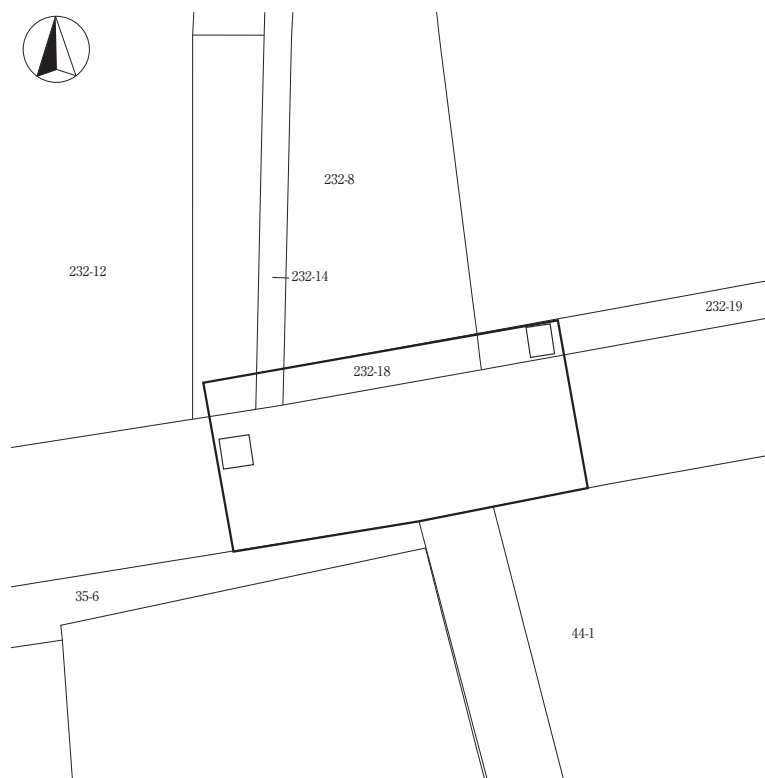


野馬窪遺跡群 17 位置図 (1:10,000)

調査の結果

対象地において、重機により地山まで掘削を行った。地表下60cmで地山ローム層が検出されたが、地山上位は削平されている。

遺構・遺物は確認されなかった。



野馬窪遺跡群 17 全体図 (1:500)



トレンチ掘削状況



堆積状況

試掘調査

28 下荻久保遺跡 2

所在地 佐久市甲字宮下 3-1
開発主体者 個人
開発事業名 その他開発（資材置場建設）
調査期間 平成 26 年 9 月 22 日
調査面積 242 m²（開発面積 2,490 m²）
調査担当者 久保 浩一郎



下荻久保遺跡 2 位置図 (1:10,000)

調査の結果

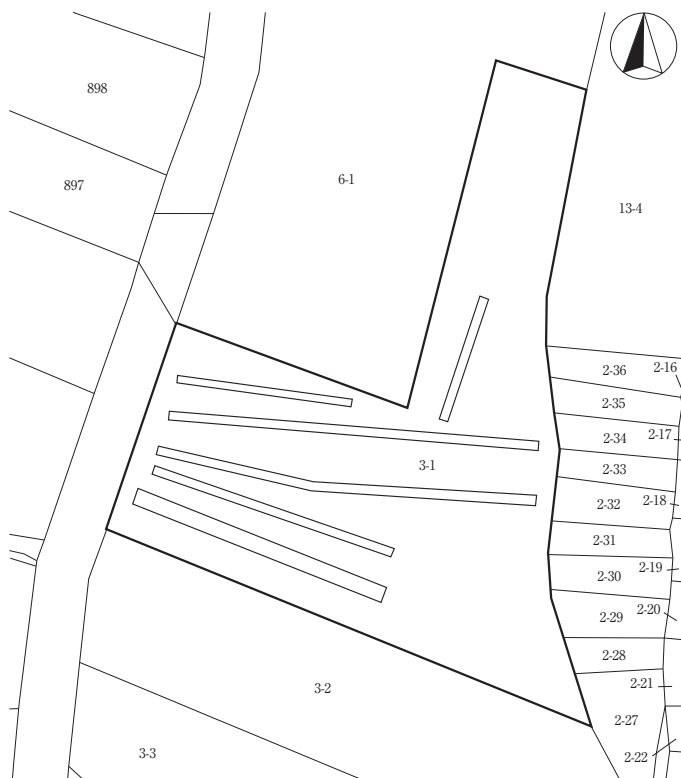
対象地内に 6 本のトレンチを設定し、重機により地山まで掘削した。

層序は、

- I 表土(黒色土ないし灰黄褐色土、20~50 cm、自然堆積土と考えられ、上部が耕作により黒色土化)、
 - II 堆積土(黒色土、30~40cm、旧表土)、
 - III 地山(黄褐色粘質土)
- である。

対象地は南北に舌状に延びる丘陵の西側裾部に位置する。地山は東から西に下る緩傾斜面となり、上位には旧表土と考えられる黒色土の堆積が全体に認められた。

遺構・遺物は確認されなかった。



下荻久保遺跡 2 全体図 (1:1,000)



トレンチ掘削状況

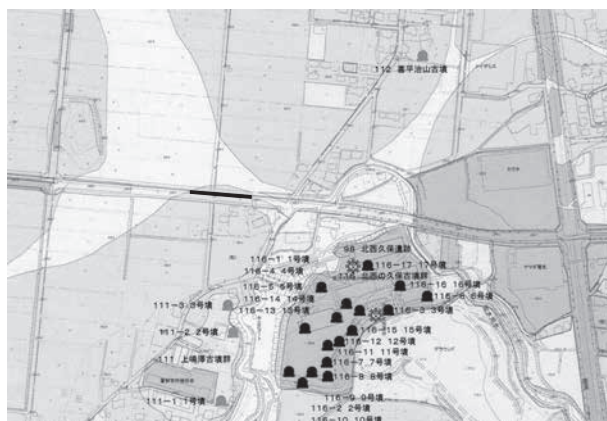


堆積状況

試掘調査

29 鳴澤遺跡群 8

所在地 佐久市岩村田字下樋田
開発主体者 佐久市
開発事業名 ガス・水道・電気等
調査期間 平成27年1月14日、16日
調査面積 70㎡（開発面積2,182.5㎡）
調査担当者 久保 浩一郎

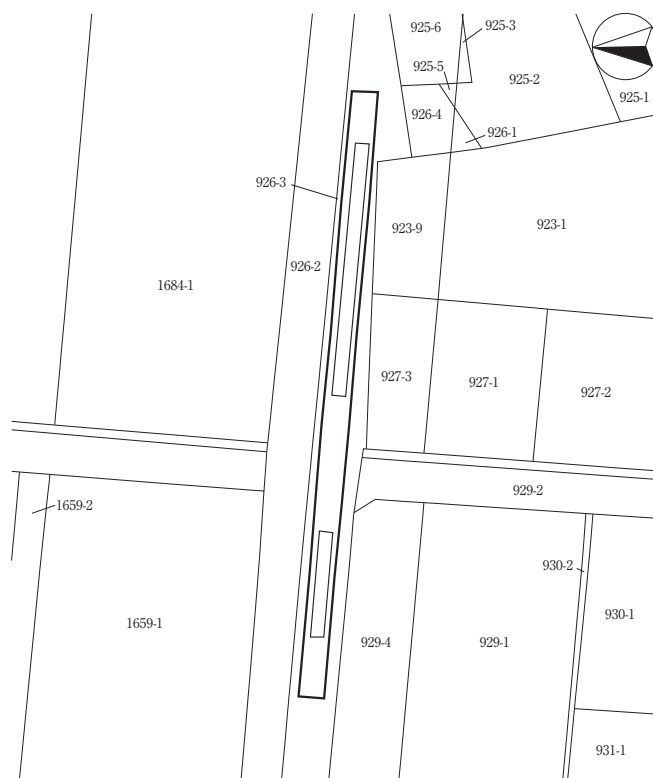


鳴澤遺跡群 8 位置図 (1:10,000)

調査の結果

下水道敷設箇所を工事施工者の重機によって掘削し、地山(遺構確認面)と考えられるローム二次堆積層上面で遺構の確認を行った。その後工事による掘削深度(地表下1.5m)まで掘り下げ、堆積状況を確認した。その結果、対象地の堆積状況は路盤碎石(50cm)、褐灰色砂質土(0~40cm)、浅間第一軽石流二次堆積層(50~100cm)、浅間第一軽石流である。

遺構・遺物は確認されなかった。



鳴澤遺跡群 8 全体図 (1:1,000)



トレンチ掘削状況



堆積状況

試掘調査

30 中道遺跡群 15

所在地 佐久市前山字中道 64-2
開発主体者 株式会社 高畑商会
開発事業名 宅地造成
調査期間 平成 26 年 10 月 27 日
調査面積 108 m² (開発面積 2,631 m²)
調査担当者 久保 浩一郎



中道遺跡群 15 位置図 (1:10,000)

調査の結果

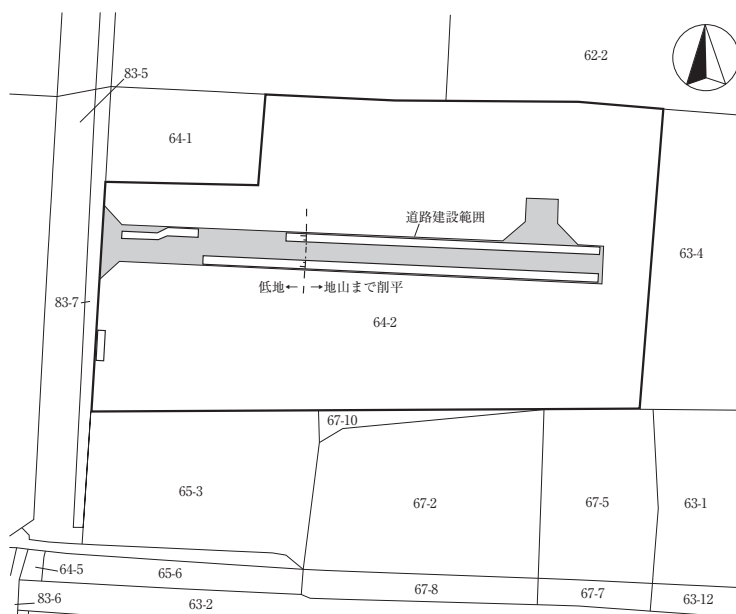
道路建設範囲に 3 本、擁壁設置範囲に 1 本のトレンチを設定し、重機により地山の砂礫層まで掘削した。

対象地の層序は、

- I 表土(水田耕作土、15cm)、
- II 造成土(圃場整備に伴う盛土、20～60cm)、
- III 旧水田耕作土(灰色粘質土、0～20cm)、
- IV 自然堆積土(褐灰色砂質土 0～20cm)
- V 地山(砂礫層)

である。対象地西側は低地であったと考えられ、II～IV層が厚く堆積している。東側は微高地と考えられるが、圃場整備により地山まで削平されたとみられ、地表下約50cm、II層下位で地山の砂礫層となる。

遺構・遺物ともに確認されなかった。



中道遺跡群 15 全体図 (1:1,000)



トレンチ掘削状況



堆積状況

試掘調査

31 長土呂遺跡群 43

所在地 佐久市長土呂字東浦 420-3
開発主体者 個人
開発事業名 集合住宅
調査期間 平成 26 年 9 月 10 日
調査面積 48.8 m² (開発面積 414.78 m²)
調査担当者 久保 浩一郎



長土呂遺跡群 43 位置図 (1:10,000)

調査の結果

対象地内にトレンチ 3 本を設定し、重機により地山ローム層まで掘り下げ、遺構・遺物の確認を行った。

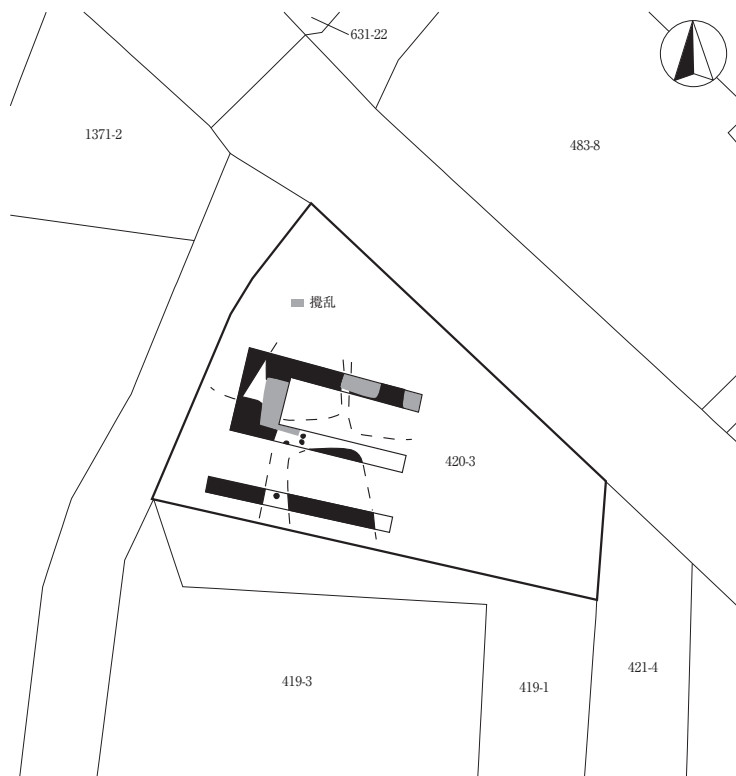
対象地の層序は、

- I 表土(10cm程度)、
- II 造成土(灰黄褐色土、30~40cm)、
- III 堆積土(黒褐色土、20cm程度)、
- IV 地山(黄褐色ローム)

である。

III層を掘り込む堅穴住居址が5軒、ピットが3基検出された。住居址の残高は10~40cmで、北西側ほど造成土により削平をうけており残りが悪い。


遺物は住居址内外から弥生土器が出土した。



長土呂遺跡群 43 全体図 (1:500)



遺構検出状況



堆積状況

試掘調査

32 長土呂遺跡群 44

所在地 佐久市長土呂字三百地 465-2
開発主体者 個人
開発事業名 集合住宅
調査期間 平成 27 年 1 月 23 日
調査面積 16 m² (開発面積 196 m²)
調査担当者 久保 浩一郎



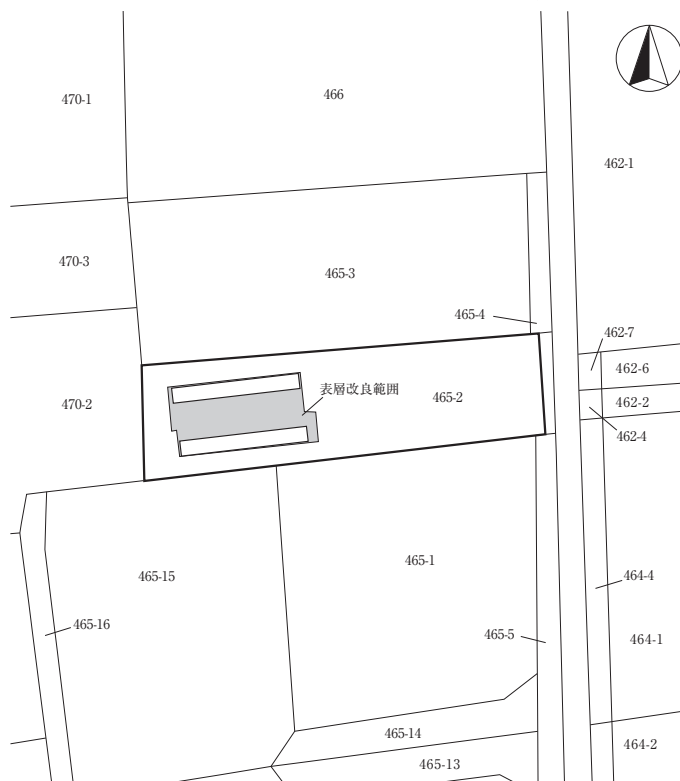
長土呂遺跡群 44 位置図 (1:10,000)

調査の結果

表層改良が行われる建物範囲にトレンチ 2 本を設定し、改良深度である地表下 60cm まで掘削し、遺構の確認を行った。

対象地は北西から南東に向かって低くなる緩傾斜地であり、堆積状況は、造成に伴う盛土 (30~50cm)、堆積土である黒褐色土 (10~25cm)、水成堆積土と考えられる砂や礫を含む褐灰色土 (20cm 以上) である。傾斜に沿って、南東側ほど黒褐色土が厚く堆積している。


遺構・遺物は確認されなかった。



長土呂遺跡群 44 全体図 (1:500)



トレンチ掘削状況

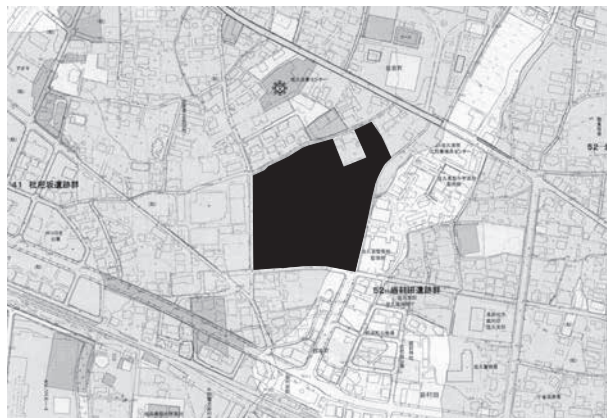


堆積状況

試掘調査

33 枇杷坂遺跡群 88

所在地 佐久市岩村田951 外
開発主体者 学校法人 聖啓学園
開発事業名 学校建設
調査期間 平成 26 年 10 月 20 日・21 日
調査面積 15 m² (開発面積 22,276.46 m²)
調査担当者 久保 浩一郎

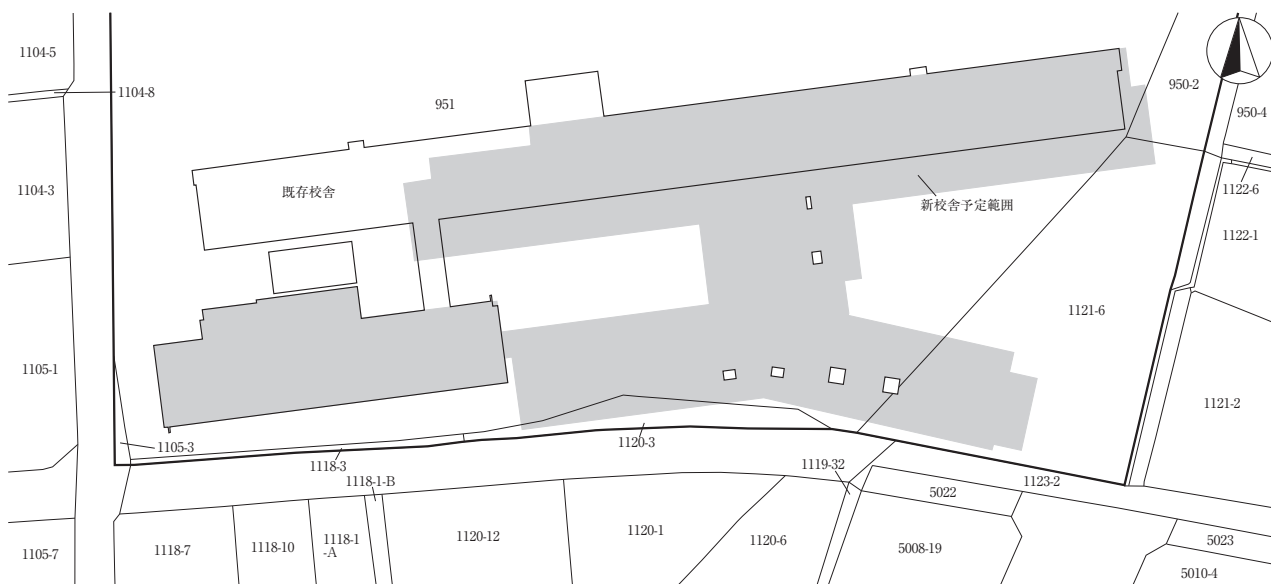


枇杷坂遺跡群 88 位置図 (1:10,000)

調査の結果

対象地内に6箇所のトレンチを設定し、重機で地山まで掘削した。対象地南側の4箇所のうち、東端のトレンチでは深さ150~200cmで地山ローム層となる。それ以外は深さ60cm程度で地山ローム層が確認された。いずれの箇所も地山上位は近代の瓦やプラスチック等を含む造成土である。

遺構・遺物は確認されなかった。過去の造成により地山まで削平されてしまったと考えられる。



枇杷坂遺跡群 88 全体図 (1:1,000)



トレンチ掘削状況



堆積状況

試掘調査

34 入沢城跡 1

所在地 佐久市入沢 3069 外
開発主体者 個人
開発事業名 その他開発（森林整備事業）
調査期間 平成 26 年 10 月 1 日～3 日、10 日、15 日
調査面積 11 m²（開発面積 3,000 m²）
調査担当者 久保 浩一郎



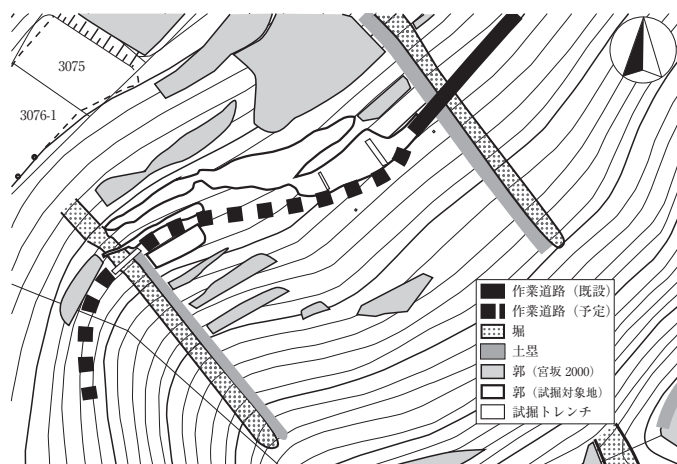
入沢城跡 1 位置図 (1:10,000)

調査の結果

対象地の地形を確認するため、地表面を清掃し、平板により測量作業を行った。また、郭と考えられる平坦面にトレンチを設定し、地山まで掘削した。その結果、平坦面から中世の所産と考えられる土器片が出土し、土層断面からも中世に形成された郭であると確認された。

また、対象地西側の堀の測量を行い、トレンチを設定して断面の確認を行った。その結果、約 80cm の深さの掘り込みと、約 60cm の高さの土塁が確認された。

調査の結果、遺構は中世山城に伴うものと確認された。




堀・土塁・郭は 宮坂武男 2000 『図解 山城探訪 佐久南部資料編』を参照、一部修正

入沢城跡 1 全体図 (1:1,500)



トレンチ掘削状況

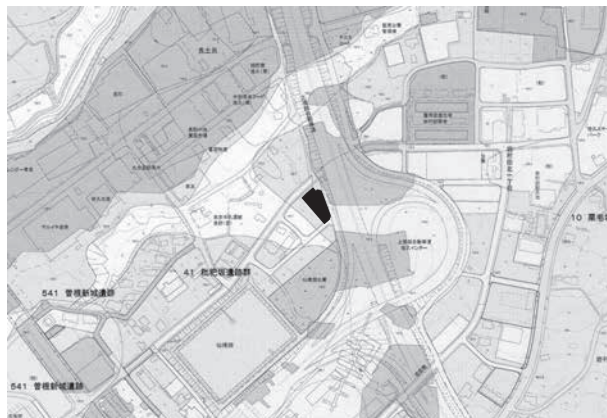


遺構・遺物検出状況

試掘調査

35 栗毛坂遺跡群 59

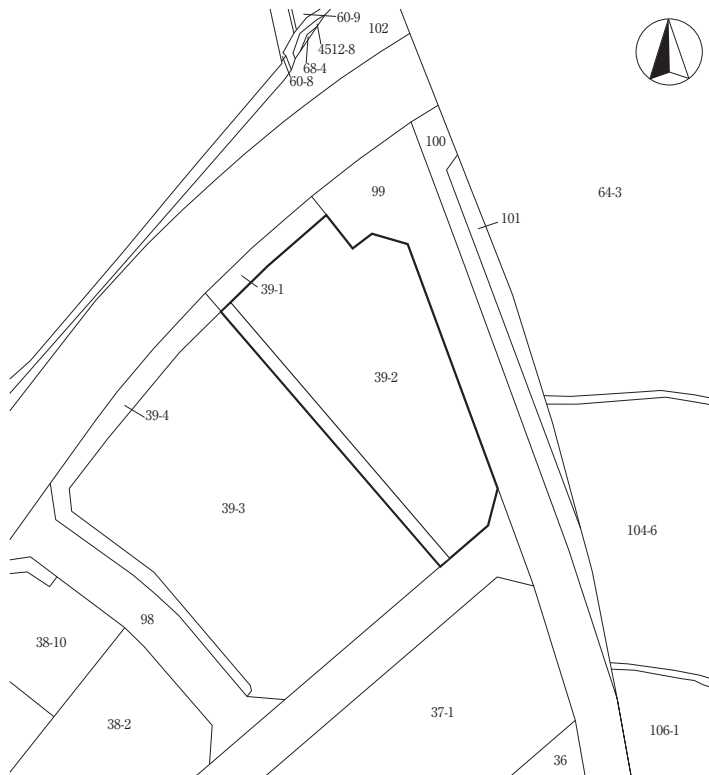
所在地 佐久市岩村田北一丁目 39-2
開発主体者 長野サービス株式会社
開発事業名 その他の建物（本社事務所）
調査期間 平成 26 年 12 月 1 日、2 日
調査面積 72 m²（開発面積 836.78 m²）
調査担当者 久保 浩一郎



栗毛坂遺跡群 59 位置図 (1:10,000)

調査の結果


擁壁設置箇所を主体者方重機で床堀深度まで掘削し、遺構・遺物の確認を行った。地表下1mまで掘削したが、黄褐色砂質土の盛土内であり、遺構・遺物は確認されなかった。



栗毛坂遺跡群 59 全体図 (1:1,000)



トレンチ掘削状況



堆積状況

試掘調査

36 中原遺跡 2

所在地 佐久市甲字中久保田 1172-1、
甲字寺田 1184-2
開発主体者 佐久浅間農業協同組合
開発事業名 その他の建物（介護福祉施設）
調査期間 平成 26 年 10 月 9 日
調査面積 76 m²（開発面積 455.87 m²）
調査担当者 久保 浩一郎



中原遺跡 2 位置図 (1:10,000)

調査の結果

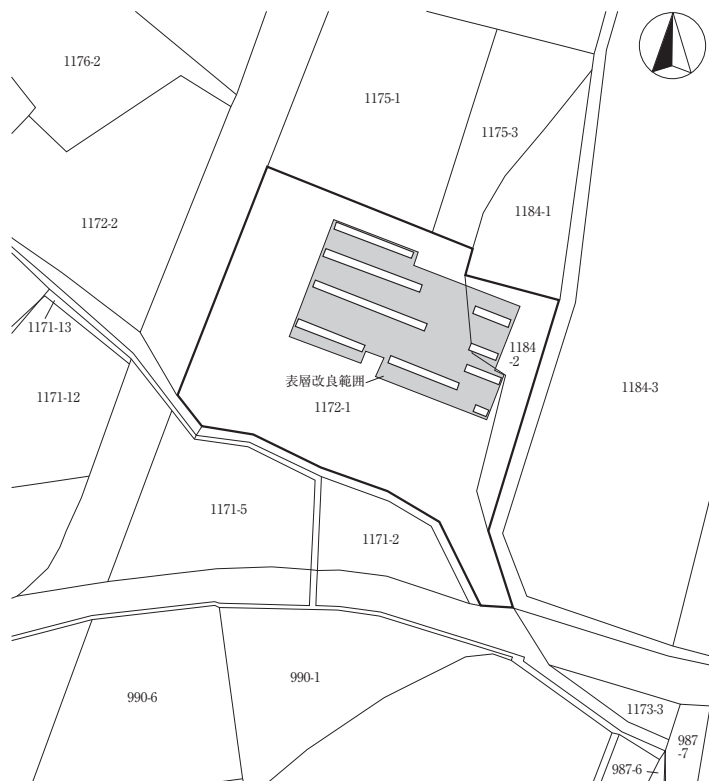
対象地内に 9 本のトレンチを設定し、重機により表層改良深度である地表下 1m まで掘削し、遺構の確認を行った。

対象地の基本層序は、

- I 表土(造成土、30~40cm)、
 - II 堆積土(浅黄橙色粘土、20~30cm)、
 - III 堆積土(浅黄橙色シルト、40cm以上)
- である。

III 層上面を確認面として遺構の確認を行ったが、遺構・遺物ともに確認されなかった。

対象地中央やや東よりの部分では、I 層下位に径 50cm 程度の円礫が多量に含まれ、地表下 60cm 程度で激しい湧水が認められた。南北方向に延びる河川跡と考えられる。



中原遺跡 2 全体図 (1:1,000)



トレンチ掘削状況

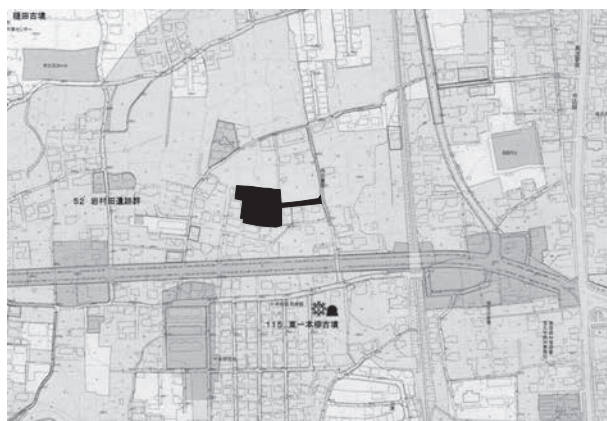


堆積状況

試掘調査

37 岩村田遺跡群 164

所在地 佐久市岩村田字西大門先 2031-1 外
開発主体者 株式会社 平和不動産
開発事業名 宅地造成
調査期間 平成 26 年 11 月 4 日・5 日
調査面積 637 m² (開発面積 2,998 m²)
調査担当者 久保 浩一郎



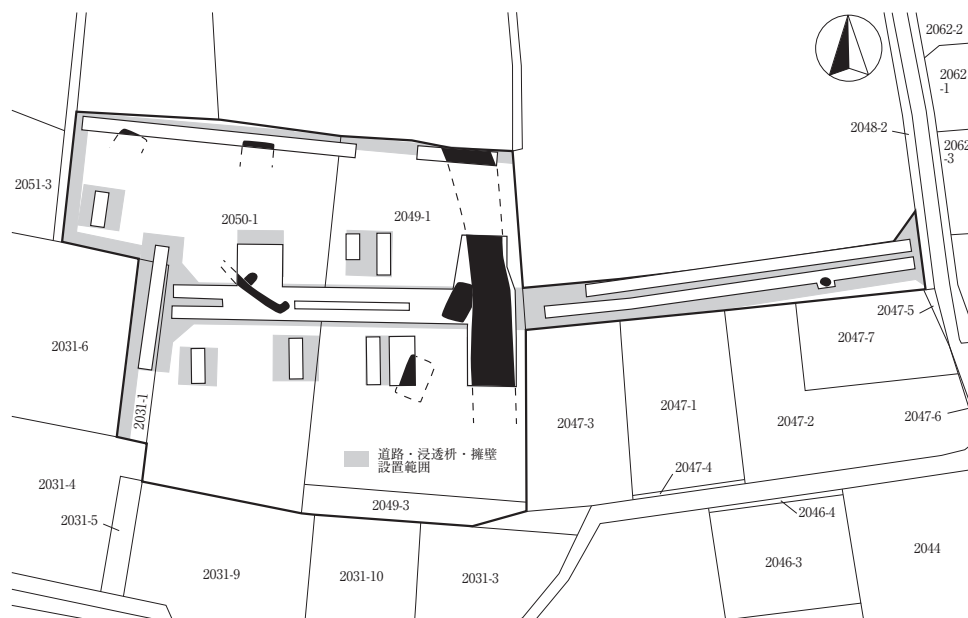
岩村田遺跡群 164 位置図 (1:10,000)

調査の結果

道路建設範囲、浸透枡、擁壁部にトレンチ13本を設定し、重機で地山まで掘削した。対象地では地表下40～70cm程度で地山となる。

調査の結果、対象地中央以西で、弥生時代後期と考えられる竪穴住居址等が検出された。

道路建設範囲及び遺跡の破壊がされる地域の発掘調査を、埋蔵文化財保護協議・委託契約後、実施した。



岩村田遺跡群位置図 164 (1:1,000)



トレンチ掘削状況



遺構検出状況

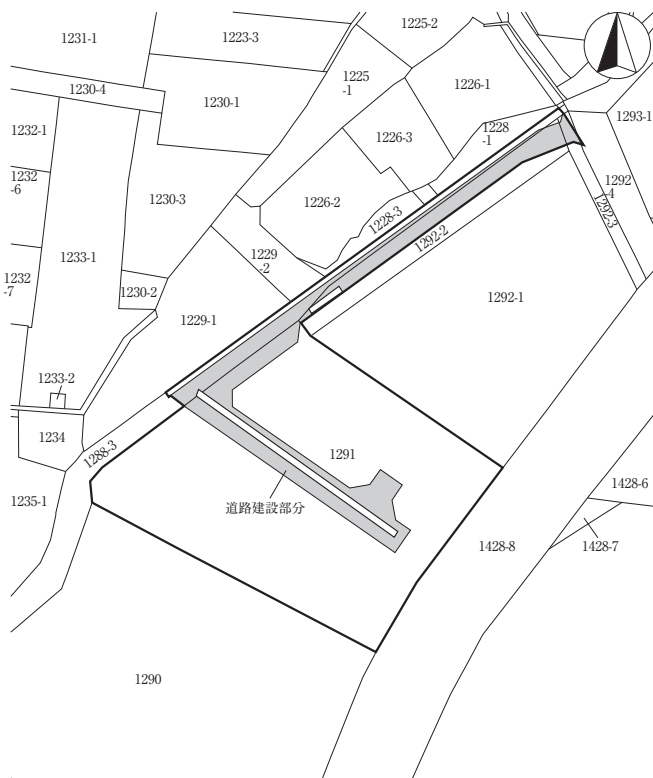
試掘調査

39 周防畑遺跡群 90

所在地 佐久市長土呂字相ノ田 1291 先
開発主体者 JA佐久浅間株式会社アメック
開発事業名 宅地造成
調査期間 平成 26 年 11 月 5 日
調査面積 50 m² (開発面積 2,418 m²)
調査担当者 上原 学



周防畑遺跡群 90 位置図 (1:10,000)



周防畑遺跡群 90 全体図 (1:1,400)



トレンチ掘削状況



堆積状況

試掘調査

40 原遺跡5

所在地 佐久市田口 5174-4
開発主体者 個人
開発事業名 個人住宅
調査期間 平成26年10月28日
調査面積 11 m² (開発面積 296.93 m²)
調査担当者 上原 学

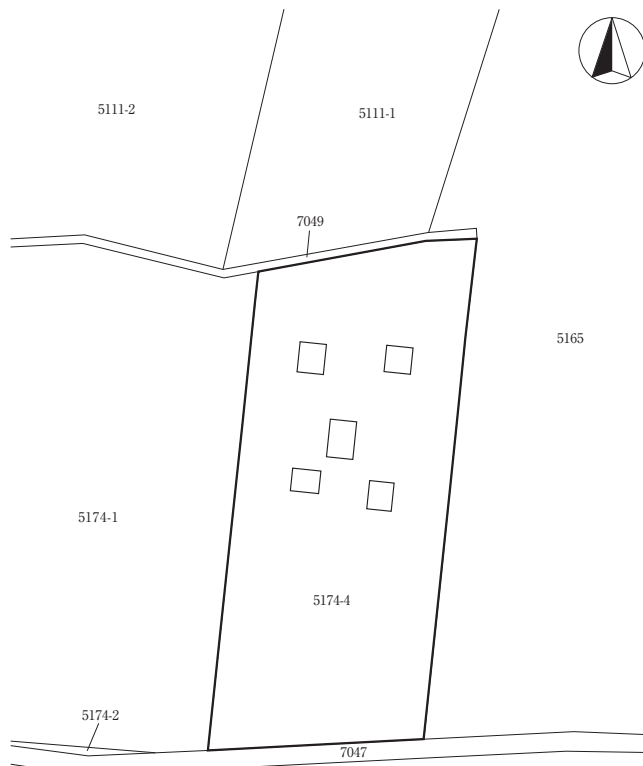


原遺跡5位置図(1:10,000)

調査の結果

対象地に、手掘りにより5箇所のトレンチを設定し、遺構の確認を行った。

その結果、厚さ30~40cmの水田耕作土直下は黄褐色の砂礫層となり、遺構・遺物は確認されなかった。



原遺跡5全体図(1:400)



トレンチ掘削状況

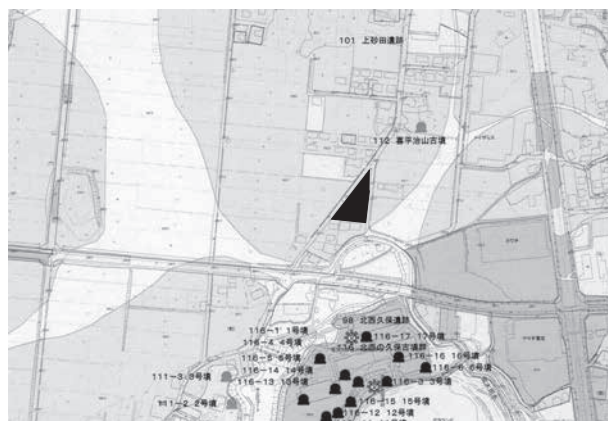


堆積状況

試掘調査

41 上砂田遺跡 12

所在地 佐久市岩村田字長塚 1727-3、1728-5
開発主体者 個人
開発事業名 集合住宅
調査期間 平成 26 年 12 月 24 日
調査面積 20㎡（開発面積 1,656.87㎡）
調査担当者 久保 浩一郎



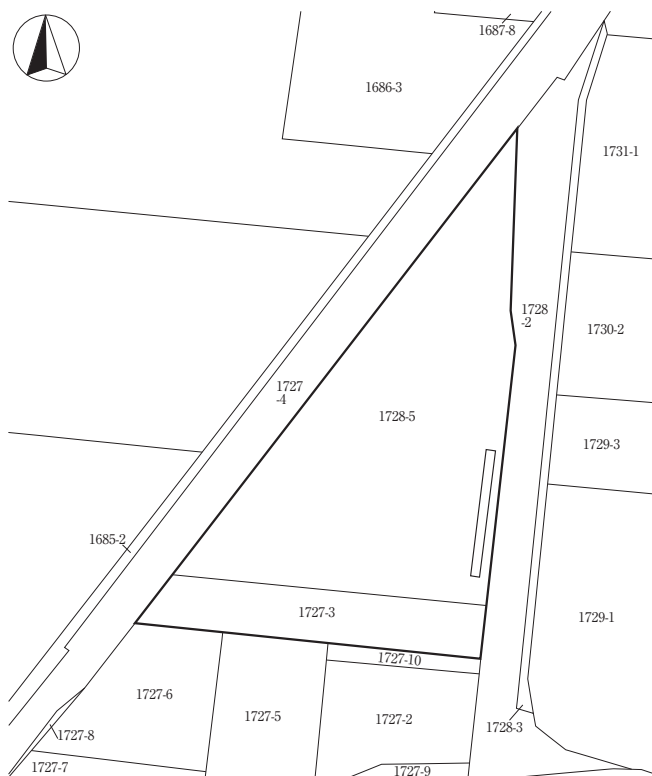
上砂田遺跡 12 位置図(1:10,000)

調査の結果

擁壁設置箇所にトレンチ 1 本を設定し、床掘深度である地表下 90cm まで掘削した。

対象地の堆積状況は、耕作土の表土(20cm)、圃場整備時の盛土と考えられる造成土(30~70cm 以上)、浅間第一軽石流の地山である。トレンチ北側では地表下 50cm で地山が確認されたが、南側では地表下 90cm 以上まで造成土が続き、地山が確認できなかった。対象地南東にある低地部に向かって落ち込む肩部にあたりと考えられる。

遺構・遺物は確認されなかった。



上砂田遺跡 12 全体図(1:1,000)



トレンチ掘削状況



堆積状況

試掘調査

42 望月城跡6・薬師平遺跡1

所在地 佐久市布施字薬師平 775-1 外
開発主体者 社会福祉法人 望月悠玄福祉会
開発事業名 その他の建物（福祉施設）
調査期間 平成 26 年 11 月 18 日・19 日
調査面積 662 m²（開発面積 2,987 m²）
調査担当者 久保 浩一郎



望月城跡6・薬師平遺跡1位置図(1:10,000)

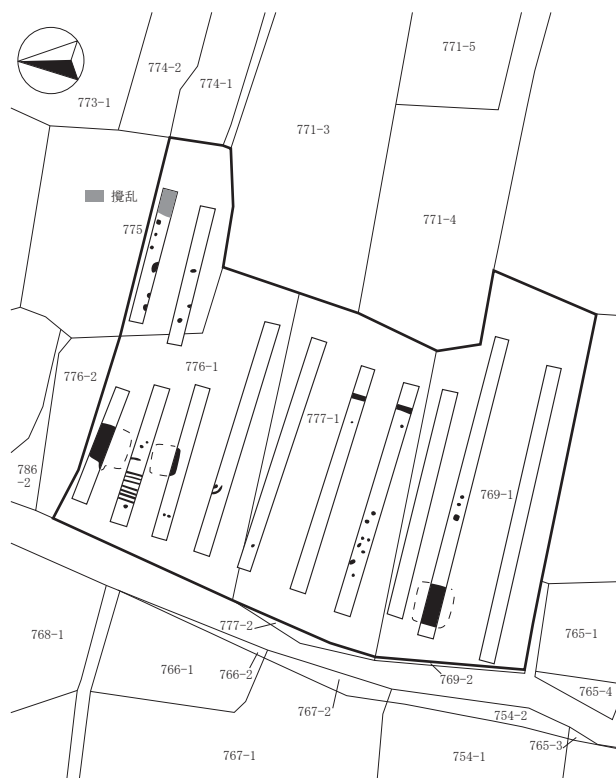
調査の結果

対象地内に12本のトレンチを設定し、重機により掘削して遺構・遺物の確認を行った。

その結果対象地の基本層序は、

- I 耕作土(20cm)、
- II 灰黄褐色の盛土(20~40cm)、
- III 黒褐色土ないし円礫を多量に含む黒褐色土(0~60cm)、
- IV にぶい黄褐色ないし灰黄褐色の斜面堆積土である。


III層中より奈良・平安時代の土器・須恵器が出土し、IV層上面において住居址などが確認された。



望月城跡6・薬師平遺跡1全体図(1:1,000)



トレンチ掘削状況



堆積状況

試掘調査

43 前田遺跡群 15

所在地 佐久市塚原字砂畑 923-1
開発主体者 個人
開発事業名 集合住宅
調査期間 平成 27 年 3 月 5 日
調査面積 25 m² (開発面積 689 m²)
調査担当者 久保 浩一郎



前田遺跡群 15 位置図 (1:10,000)

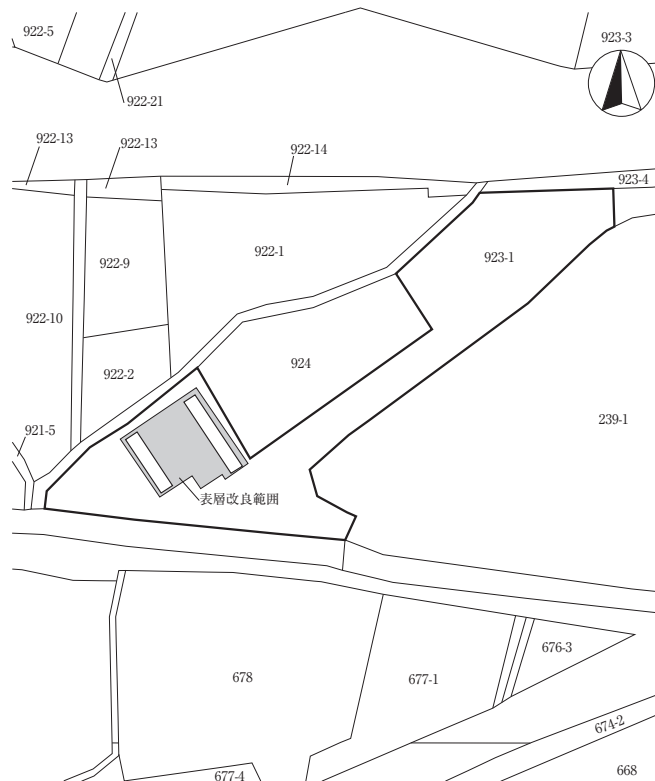
調査の結果

表層改良が行われる建物範囲に 2 本のトレンチを設定し、改良深度まで掘削を行った。

堆積状況は、

- I 耕作土である表土 (15~20cm)、
- II 灰黄褐色土 (5~20cm)、
- III 浅間第一軽石流を含む黄褐色土 (10~30cm)、
- IV 円礫を多量に含む褐灰色土 (10~50cm)、
- V 浅黄橙色粘質土

である。IV・V層は低地の堆積土と考えられ、現在の北東から南西に下る傾斜とは逆に、南西から北東に下るように検出された。II・III層は自然堆積層と考えられ、III層上面で遺構検出を行ったが、遺構・遺物は確認されなかった。



前田遺跡群 15 全体図 (1:800)



トレンチ掘削状況



堆積状況

試掘調査

44 寺畑遺跡群 20

所在地 佐久市猿久保字前原 778-1、
778-4 の一部

開発主体者 個人

開発事業名 店舗

調査期間 平成 26 年 12 月 18 日・22 日

調査面積 9 m² (開発面積 1,339.63 m²)

調査担当者 久保 浩一郎



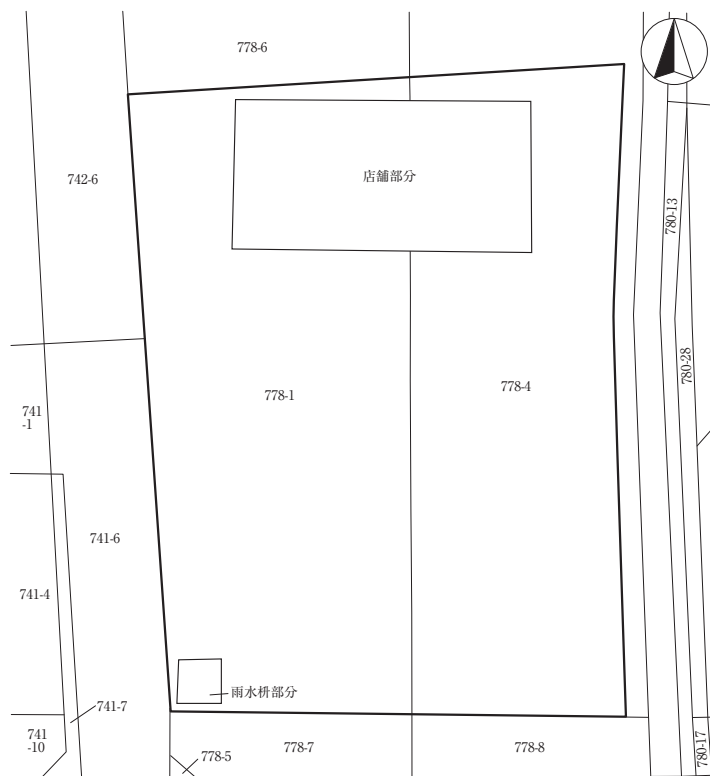
寺畑遺跡群 20 位置図(1:10,000)

調査の結果

主体者方重機により、店舗部地表下 60 cm 及び雨水枡部の掘削を行った。

堆積状況は表土の碎石(20cm)、造成土(20~30cm)、堆積土の黒褐色土(10cm以上)で、地表下60cmでローム層が確認された。

遺構・遺物は確認されなかった。



寺畑遺跡群 20 全体図(1:500)



トレンチ掘削状況



堆積状況

試掘調査

45 枇杷坂遺跡群 89

所在地 佐久市長土呂字直路 300-6 外
開発主体者 有限会社 田園不動産
開発事業名 宅地造成
調査期間 平成 26 年 11 月 21 日
調査面積 168.4 m² (開発面積 2,606.47 m²)
調査担当者 久保 浩一郎



枇杷坂遺跡群 89 位置図(1:10,000)

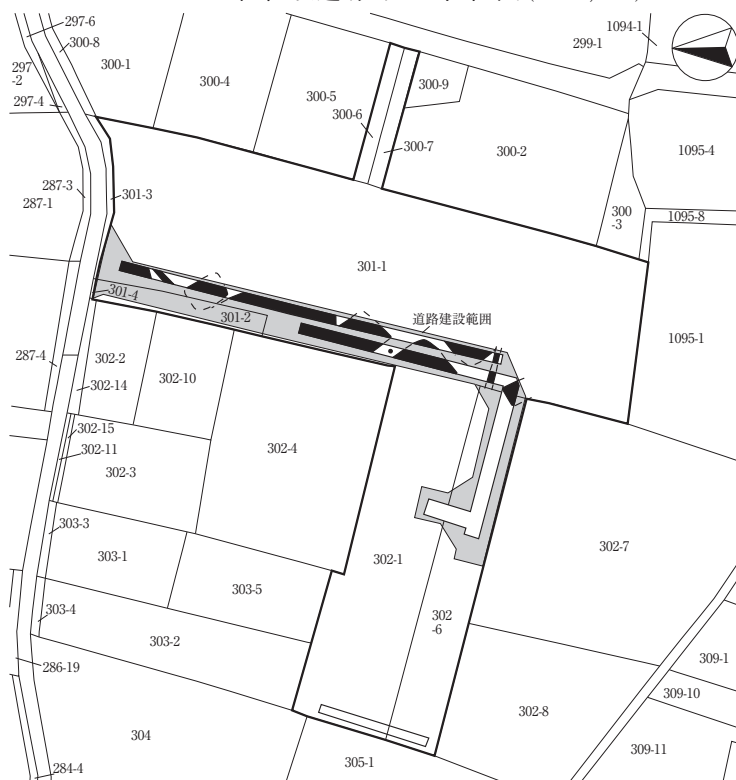
調査の結果

中央の道路建設範囲にトレンチ 4 本、西端の擁壁設置箇所にトレンチ 1 本を設定し、重機で確認面まで掘削した。結果、中央の道路部分では地表下 50～70cm の浅間第一軽石流上面を確認面として、弥生時代後期と考えられる竪穴住居址等の遺構群が確認された。

確認面までの層序は、表土(15cm)、堆積土と考えられる灰黄褐色土(15～20cm)、黒褐色土(10～40cm)である。

西端の擁壁設置部分については、地表下 60cm で浅間第一軽石流となるが、遺構・遺物は確認されなかった。

道路建設範囲においては、本調査を実施する。



枇杷坂遺跡群 89 全体図(1:1,000)



トレンチ掘削状況



堆積状況

試掘調査

46 番屋前遺跡群 26

所在地 佐久市猿久保字番屋前 910-1 外
開発主体者 個人
開発事業名 集合住宅
調査期間 平成 26 年 12 月 22 日
調査面積 33 m² (開発面積 412 m²)
調査担当者 久保 浩一郎



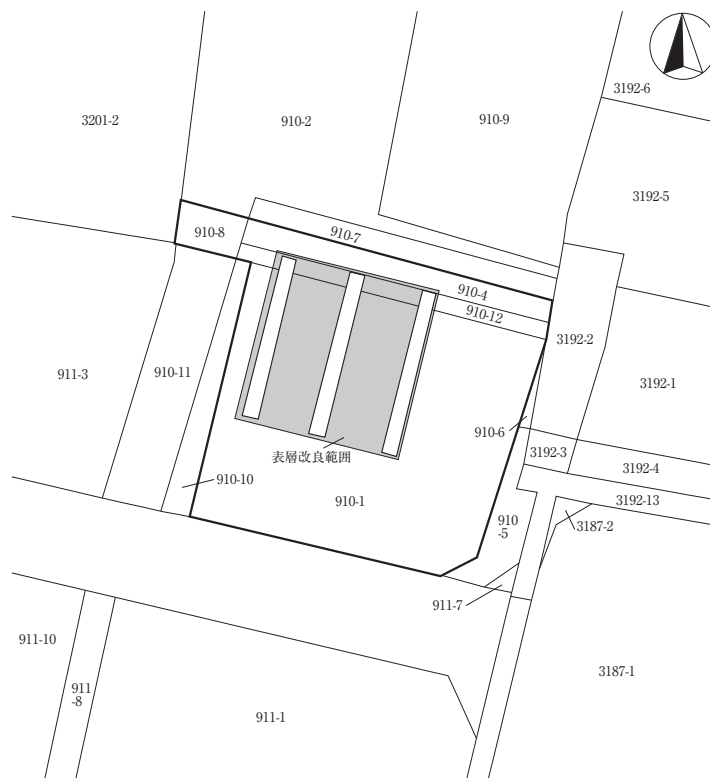
番屋前遺跡群 26 位置図 (1:10,000)

調査の結果

表層改良が行われる建物範囲にトレンチ 3 本を設定し、地山まで掘削した。

対象地の堆積状況は、耕作土の表土(20 cm)、灰黄褐色土(15~40cm)、砂を含む浅間第一軽石流である。

遺構・遺物は確認されなかった。



番屋前遺跡群 26 全体図 (1:500)



トレンチ掘削状況



堆積状況

試掘調査

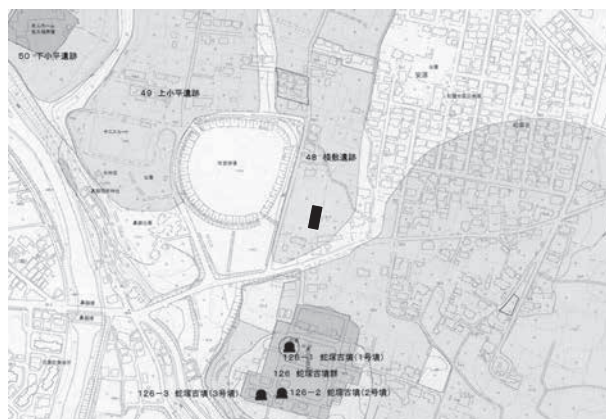
47 棧敷遺跡 8

所在地 佐久市安原字棧敷1492-16 外
開発主体者 個人
開発事業名 個人住宅
調査期間 平成 26 年 12 月 19 日
調査面積 16.8 m² (開発面積 438.2 m²)
調査担当者 上原 学

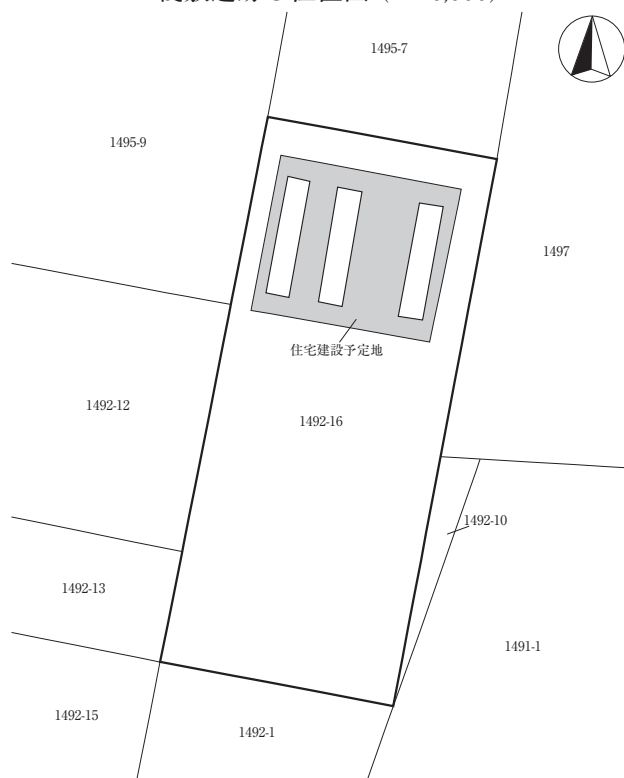
調査の結果

重機を使用して、建設予定地に南北方向のトレンチ 3 本を設定し、遺構・遺物の確認調査を実施した。その結果、遺構・遺物は確認されなかった。

基本層序は、上層から層厚40cm内外を測る耕作土、層厚10cm内外の褐色土、遺構確認を行ったロームとなる。



棧敷遺跡 8 位置図 (1:10,000)



棧敷遺跡 8 全体図 (1:400)



トレンチ掘削状況



堆積状況

試掘調査

49 西妻神遺跡6

所在地 佐久市中込字西妻神 3236-2 外
開発主体者 個人
開発事業名 集合住宅
調査期間 平成27年2月17日
調査面積 15㎡（開発面積 242.55㎡）
調査担当者 久保 浩一郎



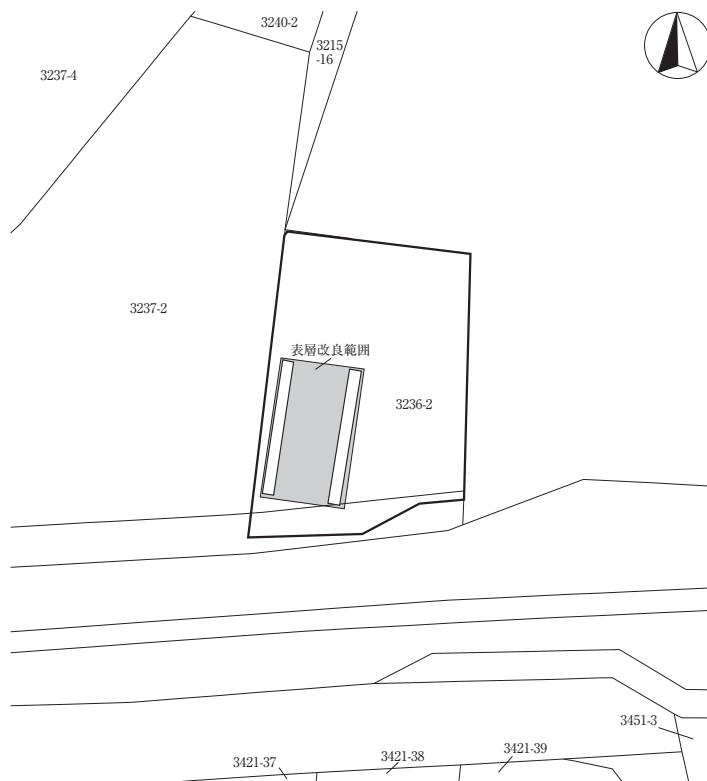
西妻神遺跡6位置図 (1:10,000)

調査の結果

表層改良範囲にトレンチ2本を設定し、重機により黄褐色砂質土まで掘削した。

対象地内の堆積状況は、碎石を多量に含む盛土(20~25cm)、盛土と考えられる暗褐色土(10~15cm)、堆積土と考えられる灰黄褐色土(25cm)、遺構確認面と考えられるロームを含む黄褐色砂質土である。


遺構・遺物は確認されなかった。



西妻神遺跡6全体図 (1:500)



トレンチ掘削状況



堆積状況

試掘調査

50 岩村田遺跡群 166

所在地 佐久市岩村田 533-2
開発主体者 個人
開発事業名 個人住宅
調査期間 平成 27 年 2 月 23 日
調査面積 10 m² (開発面積 152.62 m²)
調査担当者 久保 浩一郎



岩村田遺跡群 166 位置図 (1:10,000)

調査の結果

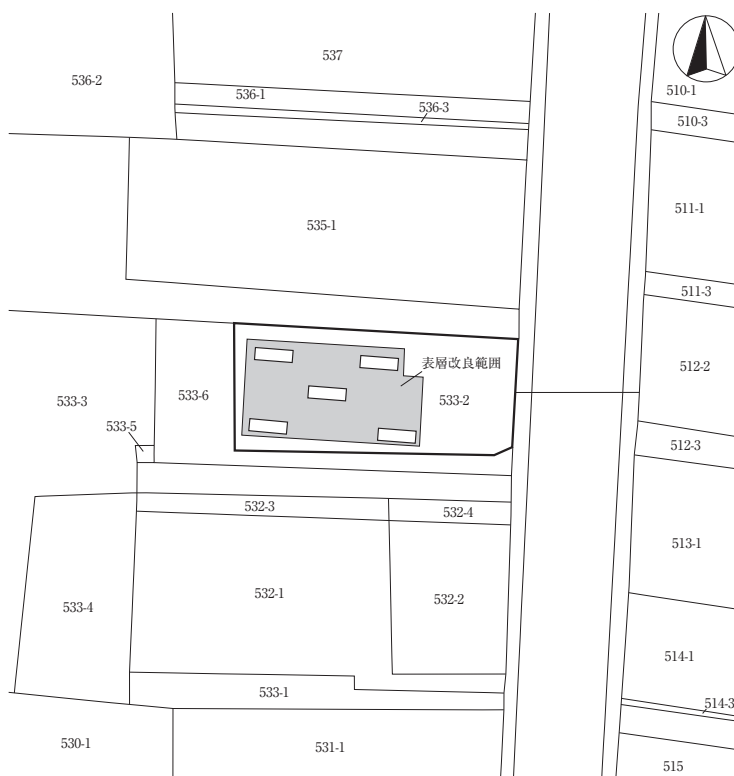
表層改良範囲にトレンチ 5 本を設定し、重機により改良深度である地表下 1m まで掘削した。

堆積状況は、

- I 宅地造成時の盛土(40~65cm)、
 - II 小規模な河川跡と考えられ、砂をラミナ状に含む暗褐色土(40cm)、
 - III 浅間第一軽石流の地山
- である。

II 層は対象地北西及び中央の二箇所のみで認められることから、北西から南東方向に流下する小規模な流れが想定される。

対象地内では、遺構・遺物は確認されなかった。



岩村田遺跡群 166 全体図 (1:500)



トレンチ掘削状況



堆積状況

試掘調査

51 西一里塚遺跡群 14

所在地 佐久市岩村田字一里塚 1623-2
開発主体者 株式会社 大勝田開発
開発事業名 宅地造成
調査期間 平成 27 年 3 月 3 日
調査面積 18 m² (開発面積 2,000 m²)
調査担当者 久保 浩一郎



西一里塚遺跡群 14 位置図 (1:10,000)

調査の結果

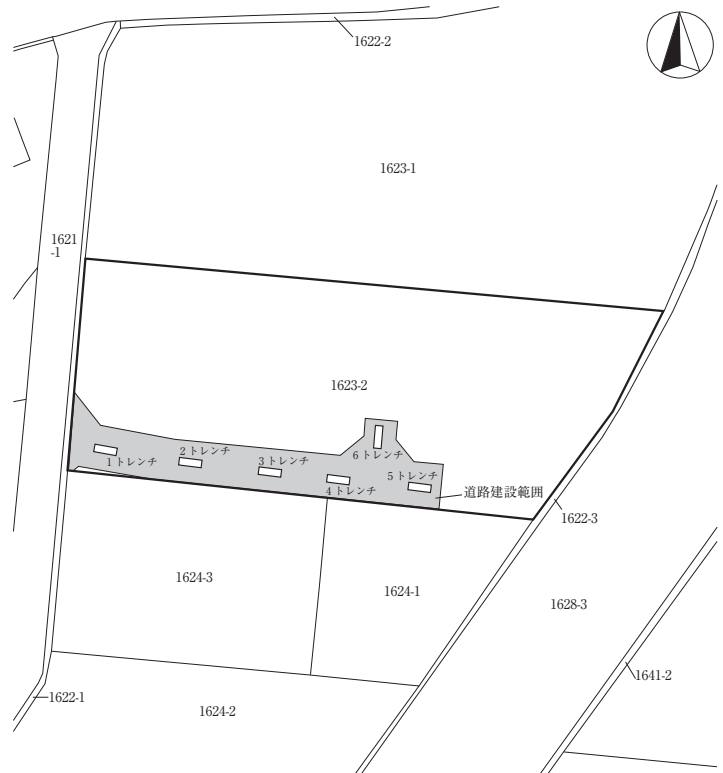
道路建設範囲にトレンチ 6 本を設定し、重機により地山と考えられる灰白色ローム層まで掘削した。

堆積状況は、

- I 耕作土である表土 (30cm)、
 - II 圃場整備時の盛土である砂質土 (80～170cm)、
 - III 褐灰色砂ないし粘質土 (20～70cm)、
 - IV 黒褐色粘質土 (40～100cm)、
 - V 砂礫層 (6 トレンチのみ、40cm 以上)、
 - VI 灰白色ローム層
- である。

III～V 層は濁川の影響による堆積と考えられる。VI 層は西側が低く、1 トレンチでは地表下 3m でも未検出、東側の 5 トレンチでは地表下 2.1m で確認された。堆積状況から、対象地北東～南西方向に延びる流路が存在したと考えられる。

遺構・遺物は確認されなかった。



西一里塚遺跡群 14 全体図 (1:1,000)



トレンチ掘削状況



堆積状況

試掘調査

52 家裏遺跡 1

所在地 佐久市甲字家裏 1568-3
開発主体者 個人
開発事業名 個人住宅
調査期間 平成 27 年 2 月 27 日
調査面積 15 m² (開発面積 488.61 m²)
調査担当者 久保 浩一郎



家裏遺跡 1 位置図 (1:10,000)

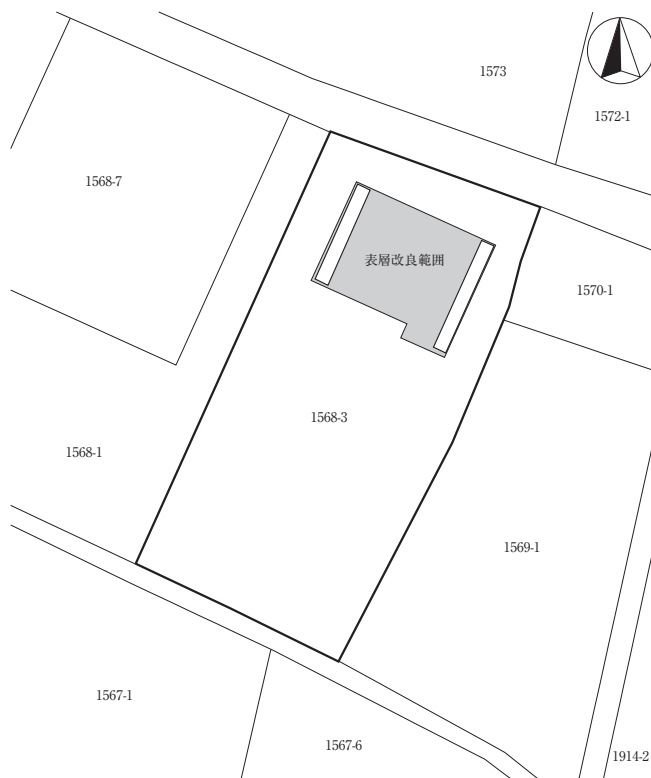
調査の結果

表層改良範囲にトレンチ 2 本を設定し、主体者方重機により改良深度である地表下 90cm まで掘削した。

堆積状況は、宅地造成時の盛土(30cm)、灰黄褐色粘質土(10~20cm)、地山と考えられる黄褐色粘質土(20cm)、黄褐色シルトである。

盛土下位の灰黄褐色粘質土は、本来の堆積土と地山との漸移層と考えられ、過去の宅地造成により堆積土が削平されていると考えられる。

遺構・遺物は確認されなかった。



家裏遺跡 1 全体図 (1:500)



トレンチ掘削状況



堆積状況

試掘調査

53 今井宮の前遺跡 4

所在地 佐久市今井字前田 265-1 外
開発主体者 個人
開発事業名 個人住宅
調査期間 平成 27 年 3 月 4 日
調査面積 11 m² (開発面積 313.89 m²)
調査担当者 富沢 一明



今井宮の前遺跡 4 位置図 (1:10,000)

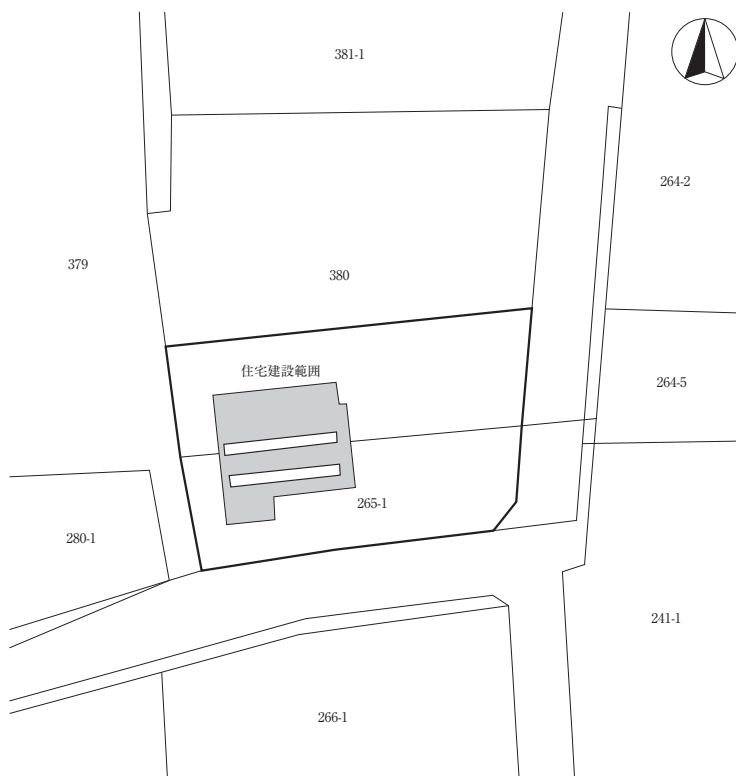
調査の結果

工事業者立ち合いのもと試掘調査を実施した。

対象地に 2 本の試掘トレンチを設定し調査を行ったが、対象地内は既存建物の基礎部分にあたり、既に大きく改変を受けていた。

地表下 60~80cm ほどで硬い黄褐色の基盤層を確認したが、この層は表土下の本来の遺構確認である黒色土層ではなく、上部が大きく掘削・盛土されていることが分かった。

調査の結果は、遺構・遺物ともに発見されず、図面作成及び写真撮影を行い、埋め戻しをして調査を終了した。



今井宮の前遺跡 4 全体図 (1:500)



トレンチ掘削状況



トレンチ掘削状況

試掘調査

55 周防畑遺跡群 91

所在地 佐久市長土呂字道常 1248-1 外
開発主体者 個人
開発事業名 宅地造成
調査期間 平成 27年 1月 21日・22日
調査面積 534㎡（開発面積 2,972㎡）
調査担当者 久保 浩一郎



周防畑遺跡群 91 位置図 (1:10,000)

調査の結果

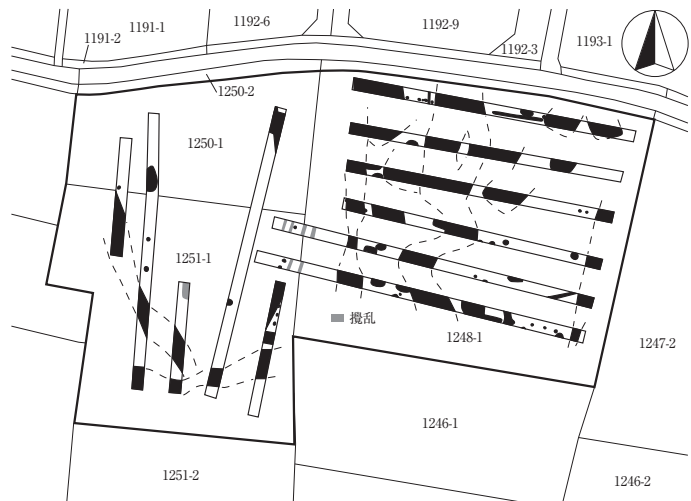
対象地東側に 6本のトレンチを設定し、重機により遺構確認面まで掘削した。その結果、地表下 40～70cmのローム層上面で弥生時代～平安時代の住居址、弥生時代～中世の土坑・溝等の遺構群が確認された。

堆積状況は、耕作土の表土(20cm)、盛土と考えられる灰黄褐色土(20～50cm)、遺構確認面のローム層である。対象地は東側が高く西側が低い緩傾斜地である。

また、対象地中央から西側に 5本のトレンチを設定し掘削した。対象地中央では地表下 50～70cmのローム層上面で、西側では地表下 50～90cmの黒褐色土上面で、弥生時代～中世の土坑・溝等が確認された。

堆積状況は、耕作土の表土(20cm)、盛土と考えられる灰黄褐色土(20～50cm)、堆積土の黒褐色土(0～50cm)、ローム層である。


西側ほど黒褐色土が厚く、黒褐色土が遺存する部分では、黒褐色土上面で遺構(中世以降)が確認できる。黒褐色土中には弥生土器・須恵器が含まれ、下位に当該期の遺構の存在が想定される。



周防畑遺跡群 91 全体図(1:1,000)



トレンチ掘削状況

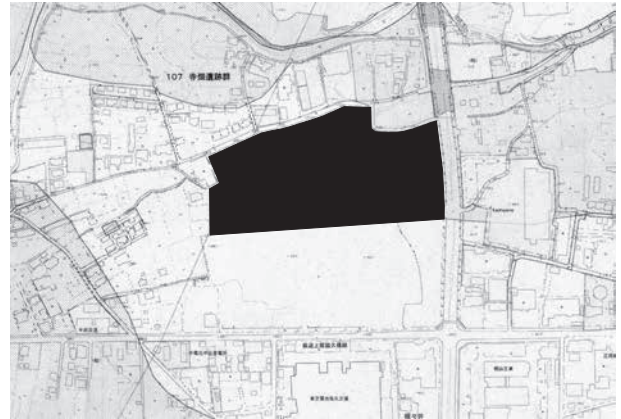


堆積状況

試掘調査

56 寺畑遺跡群 21

所在地 佐久市根々井字十三方 63-1 外
開発主体者 シチズン時計マニュファクチャリング株式会社
開発事業名 工場
調査期間 平成 27 年 3 月 10 日～18 日
調査面積 5,040 m² (開発面積83,192.51 m²)
調査担当者 久保 浩一郎



調査の結果

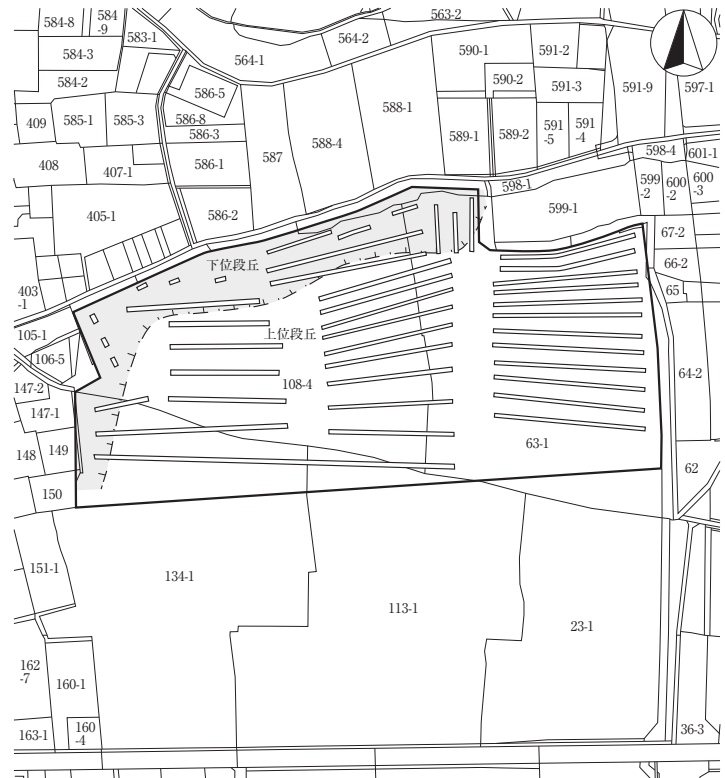
対象地北側から43本のトレンチを設定し、重機で地山まで掘削した。

堆積状況は、

- I 工場造成時及び解体時の盛土ないし埋土である表土(10～300cm)、
 - II 堆積土である黒褐色土(0～60cm)、
 - III 堆積層である灰黄褐色土(0～30cm)、
 - IV 堆積土である黄褐色砂質土、
 - V 地山である砂層
- である。

対象地域北端から西端では段丘の段差が認められ、下位段丘では地表下150～300cmでII～IV層が認められるが、上位段丘では過去の開発によりII～IV層が削平され、I層下位がVの砂層となる。堆積層が遺存する下位段丘部分では、II層及びIV層上面で遺構確認を行なったが、遺構・遺物ともに認められなかった。


寺畑遺跡群 21 位置図 (1:10,000)



寺畑遺跡群 21 全体図 (1:4,000)



トレンチ掘削状況



堆積状況

試掘調査

57 根井氏館跡6

所在地 佐久市根々井 624-7
開発主体者 個人
開発事業名 個人住宅
調査期間 平成26年5月12日
調査面積 24㎡（開発面積369.49㎡）
調査担当者 富沢 一明



根井氏館跡6位置図(1:10,000)

調査の結果

対象地に5箇所の特レンチを設定し、調査を行った。

対象地内は深さ50cmで褐色のシルト層が検出され遺構確認とした。

結果、遺構・遺物ともに確認されず、低地状の地形を確認した。



根井氏館跡6全体図(1:1,000)



トレンチ掘削状況



堆積状況

立会調査

1 岩村田遺跡群 167

所在地 佐久市岩村田字上福王寺 2183-1
主体者 個人
開発事業名 その他の建物（戸建賃貸住宅）
調査期間 平成26年4月2日・10日
開発面積 466㎡
調査担当者 久保 浩一郎

調査の結果

住宅基礎工事に伴い、地表下80cmまでの掘削が行われた。堆積状況は表土、客土である黒褐色土、地山ローム層である。地山ローム層は30～40cm程度で、下位には灰白色砂層が確認された。

掘削範囲内で遺構・遺物は確認されなかった。



岩村田遺跡群 167 位置図(1:10,000)



掘削状況

立会調査

2 西妻神遺跡 7

所在地 佐久市中込字堰向 3384-1
主体者 KDDI株式会社
開発事業名 その他開発（携帯電話無線基地局）
調査期間 平成26年4月2日
開発面積 24㎡
調査担当者 久保 浩一郎

調査の結果

無線基地局建設工事に伴い、佐久市勤労者体育館敷地内において、地表下3.5mまでの掘削が行われた。堆積状況は、地表下1mまでは体育館建設時の造成土、以下地山の砂層であった。

掘削範囲においては遺構・遺物は確認されなかった。



西妻神遺跡 7 位置図(1:10,000)



掘削状況

立会調査

3 宮の上遺跡群 26

所在地 佐久市横和字宮之浦 359-1
主体者 個人
開発事業名 集合住宅
調査期間 平成 26 年 5 月 22 日
開発面積 373 m²
調査担当者 久保 浩一郎

調査の結果

住宅基礎工事に伴い、地表下70cmまでの掘削が行われた。対象地の一部に黒褐色土、暗褐色土、地山ロームの堆積層が遺存していたが、大半は地表下40~50cmの地山ロームまで削平され造成土が盛られていた。遺構・遺物は確認されなかった。



宮の上遺跡群 26 位置図(1:10,000)



掘削状況

立会調査

4 小山崎遺跡群 5

所在地 佐久市下小田切字小山崎 137-2
主体者 個人
開発事業名 集合住宅
調査期間 平成 26 年 4 月 15 日
開発面積 1,090 m²
調査担当者 久保 浩一郎

調査の結果

住宅基礎工事に伴い、地表下70cmまでの掘削が行われた。対象地の層序は造成土(40cm)、旧水田耕作土(20cm)、水田形成時の造成土(20cm以上、ガラス等含む)である。掘削は客土内に止まり、遺構・遺物は確認されなかった。



小山崎遺跡群 5 位置図 (1:10,000)



掘削状況

立会調査

5 常田居屋敷遺跡群 30

所在地 佐久市長土呂字上大豆塚 1933-45 外
主体者 個人
開発事業名 個人住宅
調査期間 平成 26 年 4 月 24 日
開発面積 385 m²
調査担当者 上原 学

調査の結果

住宅新築工事に伴い、基礎掘削部の立合調査を実施したが、対象地は旧地表に1m以上の埋土によって造成された分譲地であり、掘削は埋土内に止まっていた。遺構・遺物は確認されなかった。



常田居屋敷遺跡群 30 位置図(1:10,000)



掘削状況

立会調査

6 上砂田遺跡 13

所在地 佐久市岩村田字上樋橋 1519-1
主体者 長田広告株式会社 長野営業所
開発事業名 その他の建物(看板)
調査期間 平成 26 年 4 月 9 日
開発面積 24.57 m²
調査担当者 久保 浩一郎

調査の結果

看板設置の基礎工事に伴い、水田内において地表下160cmの掘削が行われた。対象地の堆積状況は表土(水田耕作土、20cm)、褐灰色粘質土・褐灰色砂(客土、70cm)、褐灰色粘質土・灰白色砂(水成堆積層、70cm以上)であった。掘削範囲内で遺構・遺物は確認されなかった。



上砂田遺跡 13 位置図(1:10,000)



掘削状況

立会調査

7 西近津遺跡群 20

所在地 佐久市長土呂字西近津 1752-1 外
主体者 山屋物産株式会社
開発事業名 宅地造成
調査期間 平成 26 年 4 月 15 日
開発面積 1,005 m²
調査担当者 久保 浩一郎



西近津遺跡群 20 位置図(1:10,000)

調査の結果

宅地造成の擁壁設置工事に伴い、地表下50cmまでの掘削が行われた。対象地の層序は、表土(畑耕作土、30cm)、堆積土(暗褐色土、20cm以上)である。掘削深度内で遺構・遺物は確認されなかった。



掘削状況

立会調査

8 岩村田遺跡群 168

所在地 佐久市岩村田字上ノ城 2837-1
主体者 個人
開発事業名 個人住宅
調査期間 平成 26 年 5 月 9 日
開発面積 178 m²
調査担当者 久保 浩一郎



岩村田遺跡群 168 位置図 (1:10,000)

調査の結果

住宅基礎工事に伴い、地表下70cmまでの掘削が行われた。対象地の堆積状況は、表土(暗褐色土の造成土、30cm)、堆積土(黒褐色土、40cm以上)である。掘削深度内で遺構・遺物は確認されなかった。



掘削状況

立会調査

9 岩村田遺跡群 169

所在地 佐久市岩村田字西大門先 2056-9 外
主体者 個人
開発事業名 集合住宅
調査期間 平成 26 年 4 月 18 日
開発面積 342 m²
調査担当者 久保 浩一郎

調査の結果

住宅基礎工事に伴い、地表下70cmまでの掘削が行われた。対象地の堆積状況は、表土(畑耕作土、20cm)、黒褐色土(40cm)、地山ロームである。地山まで掘削が及んだが、掘削範囲内では遺構・遺物は確認されなかった。



岩村田遺跡群 169 位置図 (1:10,000)



掘削状況

立会調査

10 山崎遺跡 9

所在地 佐久市田口字己き 3762-1
主体者 個人
開発事業名 その他開発 (太陽光パネル設置)
調査期間 平成 26 年 4 月 22 日
開発面積 829 m²
調査担当者 富沢 一明

調査の結果

太陽光パネル設置に伴う基礎工事で、地表下30cmまでの掘削が行われた。掘削は耕作土内に止まり、遺構・遺物は確認されなかった。



山崎遺跡 9 位置図 (1:10,000)



掘削状況

立会調査 11 後澤遺跡 2

所在地 佐久市小宮山字後沢 320-40
主体者 個人
開発事業名 個人住宅
調査期間 平成 26 年 4 月 8 日
開発面積 273.78 m²
調査担当者 久保 浩一郎

調査の結果

住宅基礎工事に伴い、地表下40cmまでの掘削が行われた。対象地は造成による盛土が行われたと考えられ、土層は地表下40cm以上の深さまで暗褐色土の造成土である。掘削は造成土内に止まり、遺構・遺物は確認されなかった。



後澤遺跡 2 位置図 (1:10,000)



掘削状況

立会調査 12 周防畑遺跡群 92

所在地 佐久市長土呂字南近津 1163-17
主体者 個人
開発事業名 その他の建物（自家用車庫）
調査期間 平成 26 年 4 月 7 日
開発面積 113.04 m²
調査担当者 久保 浩一郎

調査の結果

車庫建設の基礎工事に伴い、地表下60~70cmまでの掘削が行われた。対象地は北側に傾斜した地山上に造成土が認められ、掘削の結果、北側は造成土内に止まり、南側では地山ローム上面まで掘削が及んだが、遺構・遺物は確認されなかった。



周防畑遺跡群 92 位置図 (1:10,000)



掘削状況

立会調査

13 常田居屋敷遺跡群 31


所在地 佐久市長土呂 1931-13 外
主体者 有限会社 田園不動産
開発事業名 個人住宅
調査期間 平成 26 年 5 月 9 日
開発面積 268.02 m²
調査担当者 久保 浩一郎

調査の結果

住宅基礎工事に伴い、地表下50cmまでの掘削が行われた。掘削は表土(暗褐色土の造成土)内に止まり、遺構・遺物は確認されなかった。



常田居屋敷遺跡群 31 位置図(1:10,000)



掘削状況

立会調査

14 常田居屋敷遺跡群 32

所在地 佐久市長土呂 1931-12 外
主体者 有限会社 田園不動産
開発事業名 個人住宅
調査期間 平成 26 年 5 月 9 日
開発面積 322.47 m²
調査担当者 久保 浩一郎

調査の結果

住宅基礎工事に伴い、地表下70cmまでの掘削が行われた。掘削は表土(暗褐色土の造成土)内に止まり、遺構・遺物は確認されなかった。



常田居屋敷遺跡群 32 位置図(1:10,000)



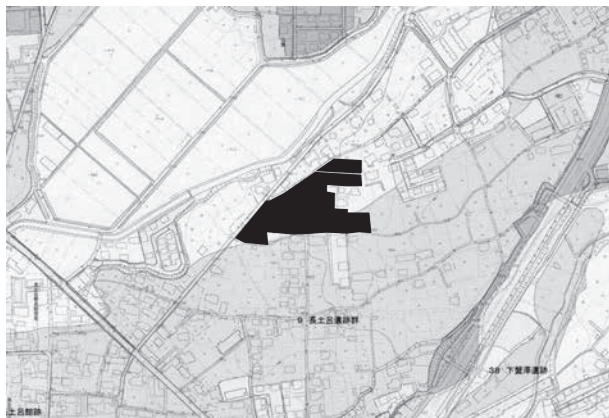
掘削状況

立会調査

15 長土呂遺跡群 45

所在地 佐久市長土呂 592 外
主体者 佐久市
開発事業名 集合住宅
調査期間 平成 26 年 5 月 29 日～6 月 2 日
・9 月 5 日～8 日

開発面積 9,510.95 m²
調査担当者 久保 浩一郎



長土呂遺跡群 45 位置図(1:10,000)

調査の結果

公営住宅リフォーム及び給配水管埋設工事に伴い、掘削が行われた。掘削範囲においては遺構・遺物は確認されなかった。



掘削状況

立会調査

16 城平遺跡群 3

所在地 佐久市平賀字城平 2666-110
主体者 個人
開発事業名 個人住宅
調査期間 平成 26 年 5 月 20 日
開発面積 44.62 m²
調査担当者 久保 浩一郎



城平遺跡群 3 位置図(1:10,000)

調査の結果

住宅基礎工事に伴い、地表下70cmまでの掘削が行われた。掘削は造成土内に止まり、遺構・遺物は確認されなかった。



掘削状況

立会調査 17 蛇塚遺跡群 30

所在地 佐久市安原 1128-3
主体者 個人
開発事業名 個人住宅
調査期間 平成 26 年 4 月 25 日
開発面積 180.24 m²
調査担当者 久保 浩一郎

調査の結果

住宅基礎工事に伴い、地表下30cmまでの掘削が行われた。掘削は表土(暗褐色土の客土)内に止まり、遺構・遺物は確認されなかった。



蛇塚遺跡群 30 位置図(1:10,000)



掘削状況

立会調査 18 岩村田遺跡群 170

所在地 佐久市岩村田字今宿 616-1 外
主体者 個人
開発事業名 集合住宅
調査期間 平成 26 年 5 月 21 日
開発面積 756.2 m²
調査担当者 富沢 一明

調査の結果

住宅新築に伴い、土壌改良のための掘削が行われた。地表下80cm規模の掘削が予定されており、すでに掘削された部分の断面を確認した結果、遺構確認面は地表下90cmであることが確認されたため、今回の工事では遺構への影響はないと判断した。



岩村田遺跡群 170 位置図(1:10,000)



掘削状況

立会調査 19 観正田遺跡群 2


所在地 佐久市入沢字観正田 634-1
主体者 個人
開発事業名 個人住宅
調査期間 平成 26 年 5 月 7 日
開発面積 252.63 m²
調査担当者 久保 浩一郎

調査の結果

住宅基礎工事に伴い、地表下75cmまでの掘削が行われた。掘削は表土(暗褐色の造成土)内に止まり、遺構・遺物は確認されなかった。



観正田遺跡群 2 位置図 (1:10,000)



掘削状況

立会調査 20 岩村田遺跡群 171

所在地 佐久市岩村田字外西浦 1161-10
主体者 KDDI 株式会社
開発事業名 その他開発 (携帯電話無線基地局)
調査期間 平成 26 年 5 月 24 日
開発面積 4 m²
調査担当者 久保 浩一郎

調査の結果

携帯電話無線基地局の建設に伴い、地表下3mまでの掘削が行われた。対象地の堆積状況は、表土(碎石含む造成土、80cm)、堆積土(黒褐色の低地堆積土、170cm)、地山ロームである。地表下150cm程度で湧水が認められた。掘削範囲内で遺構・遺物は確認されなかった。



岩村田遺跡群 171 位置図 (1:10,000)



掘削状況

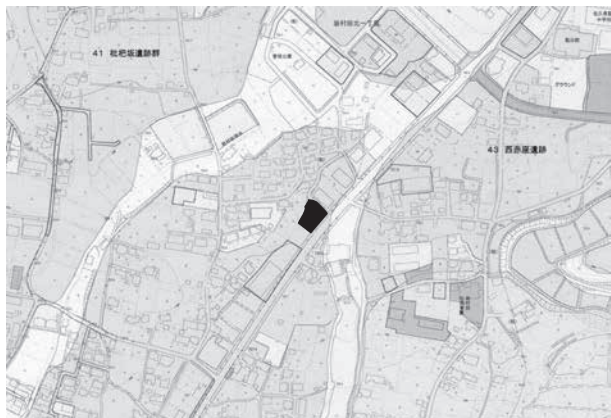
立会調査

21 岩村田遺跡群 172

所在地 佐久市岩村田 353-9、353-12
主体者 株式会社 不二家
開発事業名 店舗
調査期間 平成 26 年 7 月 23 日
開発面積 890 m²
調査担当者 久保 浩一郎

調査の結果

店舗建設の基礎工事に伴い、地表下40cmまでの掘削が行われた。対象地は過去に70cm程度の盛土が行われており、今回の掘削はこの盛土内に止まったため、遺構・遺物は確認されなかった。



岩村田遺跡群 172 位置図 (1:10,000)



掘削状況

立会調査

22 十二前遺跡 2

所在地 佐久市上平尾 1457-1
主体者 個人
開発事業名 個人住宅
調査期間 平成 26 年 5 月 22 日
開発面積 980 m²
調査担当者 久保 浩一郎

調査の結果

住宅基礎工事に伴い、地表下70cmまでの掘削が行われた。対象地西側では掘削が造成土内に止まり、東側では地表下70cmで地山ロームに達した。地山は東から西に傾斜しており、過去の宅地造成で削平されたものと考えられる。掘削範囲内で遺構・遺物は確認されなかった。



十二前遺跡 2 位置図 (1:10,000)



掘削状況

立会調査

23 西近津遺跡群 21

所在地 佐久市長土呂 1183-15、1183-26
主体者 個人
開発事業名 個人住宅
調査期間 平成 26 年 5 月 19 日
開発面積 287.23 m²
調査担当者 久保 浩一郎

調査の結果

住宅建設に伴う擁壁設置のために、地表下2.5mまでの掘削が行われた。対象地の堆積状況は、表土(暗褐色土の造成土、1.8m)、地山ロームである。対象地は田切りの谷へ向かう斜面に盛土された場所であり、遺構・遺物は確認されなかった。



西近津遺跡群 21 位置図(1:10,000)



掘削状況

立会調査

24 仁東餅遺跡 3

所在地 佐久市伴野字門口 1242-1
主体者 個人
開発事業名 個人住宅
調査期間 平成 26 年 9 月 25 日
開発面積 500 m²
調査担当者 久保 浩一郎

調査の結果

住宅基礎工事に伴い、地表下20cmまでの掘削が行われた。掘削は水田耕作土内に止まり、遺構・遺物は確認されなかった。



仁東餅遺跡 3 位置図 (1:10,000)



掘削状況

立会調査

27 猿久保屋敷添遺跡7・番屋前遺跡群 27

所在地 佐久市猿久保 438-3 先から
796-3 先
主体者 佐久市
開発事業名 道路建設
調査期間 平成 26 年 10 月 27 日～ 31 日
開発面積 1,260 m²
調査担当者 久保 浩一郎



猿久保屋敷添遺跡7・番屋前遺跡群27位置図(1:10,000)

調査の結果

舗装修繕工事に伴い、地表下30～40cmまでの掘削が行われた。掘削は道路建設時の盛土内に止まり、遺構・遺物は確認されなかった。

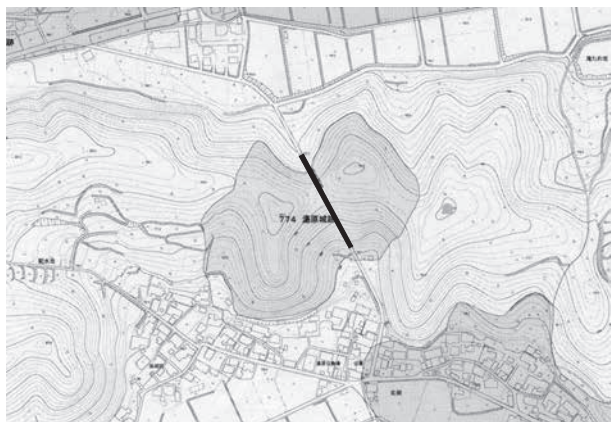


掘削状況

立会調査

28 湯原城跡 1

所在地 佐久市湯原 749-1 先から 1349-2 先
主体者 佐久市
開発事業名 道路建設
調査期間 平成 27 年 1 月 6 日
開発面積 530 m²
調査担当者 久保 浩一郎



湯原城跡 1 位置図 (1:10,000)

調査の結果

トンネル改修工事に伴い、立会調査を実施した。トンネル内壁の補修工事が行われたが、埋蔵文化財に影響が及ぶ掘削などは行われなかった。遺構・遺物は確認されなかった。



施工状況

立会調査 29 野馬窪遺跡群 18


所在地 佐久市猿久保 244-1 先から
33-6 先
主体者 佐久市
開発事業名 道路建設
調査期間 平成 26 年 10 月 20 日
・ 12 月 15 日～ 18 日
開発面積 880 ㎡
調査担当者 上原 学



野馬窪遺跡群 18 位置図(1:10,000)

調査の結果

道路改良工事に伴い、交差点の北側・南側で立会調査を実施した。北側では道路面から40cm内外の掘削が行われたが、既存道路の路盤内に止まった。南側では道路面から50～70cmの掘削が行われ、北寄りでは一部ロームに達したが、南寄りでは遺構確認面に達しなかった。交差点の北側・南側どちらにおいても遺構・遺物は確認されなかった。



掘削状況

立会調査 30 白拍子遺跡群 8

所在地 佐久市取出町 658-7
主体者 個人
開発事業名 個人住宅
調査期間 平成 26 年 6 月 24 日
開発面積 307.68 ㎡
調査担当者 久保 浩一郎



白拍子遺跡群 8 位置図 (1:10,000)

調査の結果

住宅基礎工事に伴い、地表下70cmまでの掘削が行われた。対象地は畑地に盛土されており、掘削は旧表土(耕作土)内に止まった。遺構・遺物は確認されなかった。



掘削状況

立会調査

31 稲荷山城跡 2

所在地 佐久市勝間 103-1
主体者 稲荷山殉国慰霊碑改修委員会
開発事業名 その他の建物（慰霊碑）
調査期間 平成 26 年 7 月 22 日・8 月 12 日
開発面積 49 m²
調査担当者 久保 浩一郎



稲荷山城跡 2 位置図 (1:10,000)

調査の結果

慰霊碑改修工事に伴う立会調査を実施した。
慰霊碑周辺のフェンス撤去工事で、フェンス基礎を抜き取り、埋め戻しを行ったが、遺構・遺物は確認されなかった。また、慰霊碑基礎撤去に伴い、深さ50cmの掘削が行われたが、建設時の攪乱内に止まり、遺構・遺物は確認されなかった。



掘削状況

立会調査

32 吉長遺跡 1

所在地 佐久市望月字桐下 404-1 外
主体者 個人
開発事業名 個人住宅
調査期間 平成 26 年 7 月 10 日
開発面積 515.38 m²
調査担当者 久保 浩一郎



吉長遺跡 1 位置図 (1:10,000)

調査の結果

住宅基礎工事に伴い、地表下40~70cmまでの掘削が行われた。対象地には70cm以上の盛土(灰黄褐色及び角礫多量に含む暗褐色土)が行われていたため、今回の掘削は盛土内に止まり、遺構・遺物は確認されなかった。

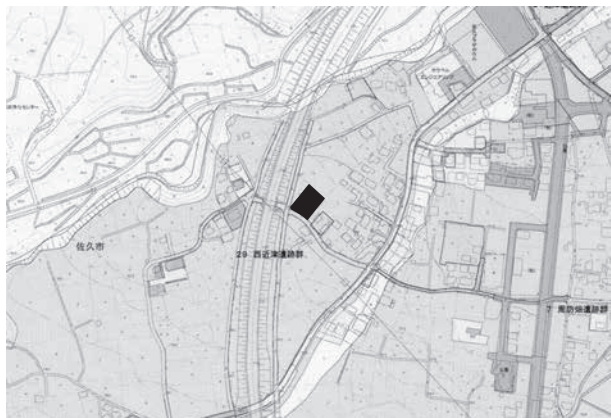


掘削状況

立会調査

33 西近津遺跡群 22


所在地 佐久市長土呂字西近津 1752-1 外
主体者 山屋物産株式会社
開発事業名 宅地造成
調査期間 平成 26 年 5 月 15 日・20 日
開発面積 1,007 m²
調査担当者 久保 浩一郎



西近津遺跡群 22 位置図(1:10,000)

調査の結果

宅地造成の工事に伴う立会調査を実施した。
水道管敷設に伴い、地表下70cmまでの掘削が行われた。地表下40cm以下が黒褐色土となったが、掘削範囲内では遺構・遺物は確認されなかった。また、道路建設(未舗装私道)に伴い、地表下30cmまでの掘削が行われたが、掘削は造成土内に止まり、遺構・遺物は確認されなかった。



掘削状況

立会調査

34 屋敷裏遺跡群 3

所在地 佐久市塩名田字山王前 493-8
主体者 個人
開発事業名 個人住宅
調査期間 平成 26 年 6 月 12 日
開発面積 337.31 m²
調査担当者 久保 浩一郎



屋敷裏遺跡群 3 位置図(1:10,000)

調査の結果

住宅基礎工事に伴い、地表下80cmまでの掘削が行われた。対象地西端では表土直下で灰白色シルトの地山が検出されたが、大半は1m以上の削平を受けているようである。掘削は削平後の造成土内に止まり、遺構・遺物は確認されなかった。



掘削状況

立会調査

35 猿久保屋敷敷添遺跡 8

所在地 佐久市猿久保字屋敷敷添 424-1
主体者 個人
開発事業名 個人住宅
調査期間 平成 26 年 8 月 4 日
開発面積 410.2 m²
調査担当者 上原 学



猿久保屋敷敷添遺跡 8 位置図(1:10,000)

調査の結果

住宅基礎工事に伴い、地表下80cmまでの掘削が行われた。対象地の堆積状況は、埋土の整地層(50cm)、地山と思われる低地特有の粘性黒色土(30cm)である。掘削範囲において遺構・遺物は確認されなかった。



掘削状況

立会調査

36 常田居屋敷遺跡群 33

所在地 佐久市常田字家地頭 441-5
主体者 個人
開発事業名 個人住宅
調査期間 平成 26 年 6 月 19 日
開発面積 241.8 m²
調査担当者 久保 浩一郎



常田居屋敷遺跡群 33 位置図(1:10,000)

調査の結果

対象地は平成25年度に宅地造成に伴う試掘調査が実施されており、遺構・遺物は確認されなかった。

今回は住宅基礎工事に伴い、地表下50cmまでの掘削が行われたが、掘削は造成土内に止まり、遺構・遺物は確認されなかった。



掘削状況

立会調査

37 小山崎遺跡群 6

所在地 佐久市下小田切 8-30
主体者 個人
開発事業名 個人住宅
調査期間 平成 26 年 7 月 2 日
開発面積 316.73 m²
調査担当者 久保 浩一郎

調査の結果

擁壁設置工事に伴い、地表下1.5mまでの掘削が行われた。対象地は片貝川により形成された低地部分で、過去の造成により1.3m程度の盛土が行われている。盛土下位は褐灰色粘質土の旧水田耕作土である。遺構・遺物は確認されなかった。



小山崎遺跡群 6 位置図 (1:10,000)



掘削状況

立会調査

38 枇杷坂遺跡群 90

所在地 佐久市岩村田字蔦石 1258-15 外
主体者 個人
開発事業名 個人住宅
調査期間 平成 26 年 7 月 9 日
開発面積 582.6 m²
調査担当者 久保 浩一郎

調査の結果

住宅基礎工事に伴い、地表下50cmまでの掘削が行われた。対象地は本工事に伴う60cm程度の盛土が行われていたため、掘削は盛土内に止まり、遺構・遺物は確認されなかった。



枇杷坂遺跡群 90 位置図 (1:10,000)



掘削状況

立会調査

39 蛇塚遺跡群 31

所在地 佐久市猿久保字野馬窪 130-29
主体者 個人
開発事業名 個人住宅
調査期間 平成26年6月28日
開発面積 297.57㎡
調査担当者 久保 浩一郎

調査の結果

住宅基礎工事に伴い、地表下40cmまでの掘削が行われた。対象地は宅地造成が行われていたため、掘削は黄褐色の造成土内に止まり、遺構・遺物は確認されなかった。



蛇塚遺跡群 31 位置図(1:10,000)



掘削状況

立会調査

40 上平遺跡 1

所在地 佐久市御馬寄字上ノ平 1431-2
主体者 個人
開発事業名 個人住宅
調査期間 平成26年7月8日
開発面積 211.76㎡
調査担当者 久保 浩一郎

調査の結果

住宅基礎工事に伴い、地表下40cmまでの掘削が行われた。対象地は過去に住宅建設による造成が行われており、畑地に40cm程度の盛土がなされている。今回の掘削はこの造成土及び旧耕作土内に止まり、遺構・遺物は確認されなかった。



上平遺跡 1 位置図(1:10,000)



掘削状況

立会調査

41 枇杷坂遺跡群 91

所在地 佐久市岩村田字塚本 1299-4 先
主体者 佐久市
開発事業名 ガス・水道・電気等
調査期間 平成 26 年 6 月 3 日～ 9 日
開発面積 48 m²
調査担当者 久保 浩一郎



枇杷坂遺跡群 91 位置図(1:10,000)

調査の結果

下水道建設工事に伴い、地表下2mまでの掘削が行われた。堆積状況は、表土(20cm)、堆積土(黒褐色土、40cm)、地山ロームである。黒褐色土の堆積土内から地山まで掘り込んだ竪穴住居址が3軒確認され、弥生土器が出土した。



掘削状況

立会調査

42 枇杷坂遺跡群 92

所在地 佐久市長土呂 299-1
主体者 佐久市
開発事業名 集合住宅
調査期間 平成 26 年 9 月 24 日・
10 月 9 日・27 日
開発面積 2,760.36 m²
調査担当者 久保 浩一郎



枇杷坂遺跡群 92 位置図(1:10,000)

調査の結果

公営住宅改装工事で、排水路建設に伴う地表下50cmまでの掘削が行われた。対象地は地表下40～50cmまですでに削平され、造成されている。本工事の掘削は、ほぼ造成土内に止まり、遺構・遺物は確認されなかった。また、柵埋設に伴う掘削状況の確認を行った。西側は地表下50cm内外でロームが確認された。東側は1mの深さで湧水が認められ、やや粘性の水成ロームが堆積していた。遺構・遺物は確認されなかった。



掘削状況

立会調査

43 筒畑遺跡群 7

所在地 佐久市安原字池畑 754-1 の一部
主体者 個人
開発事業名 個人住宅
調査期間 平成 26 年 8 月 4 日
開発面積 300 m²
調査担当者 久保 浩一郎

調査の結果

住宅基礎工事に伴い、地表下65cmまでの掘削が行われた。地山は北側で地表下50cm、南側で地表下30cmと、南から北へ傾斜する。北側では30cm程度の黒色土堆積が認められた。

掘削範囲内で、遺構・遺物は認められなかった。



筒畑遺跡群 7 位置図 (1:10,000)



掘削状況

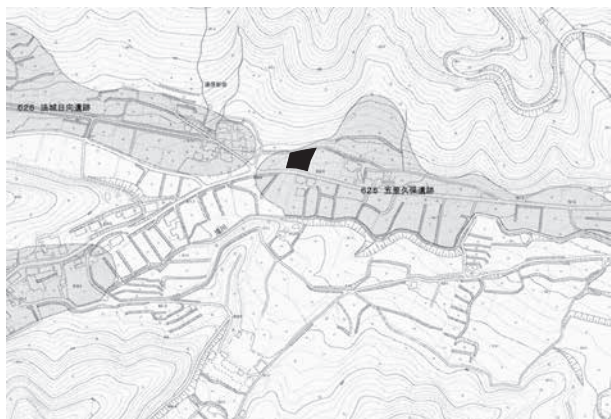
立会調査

44 五里久保遺跡 1


所在地 佐久市湯原字五里久保 2142-1
主体者 KDDI 株式会社
開発事業名 その他開発 (携帯電話無線基地局)
調査期間 平成 26 年 7 月 1 日
開発面積 4 m²
調査担当者 上原 学

調査の結果

携帯電話無線基地局の建設工事に伴う立会調査を実施した。掘削作業を確認した結果、堆積状況は上層から、表層の暗褐色土、黒褐色土、粘質の黄褐色土であった。遺構・遺物は確認されなかった。



五里久保遺跡 1 位置図 (1:10,000)



掘削状況

立会調査

45 周防畑遺跡群 93

所在地 佐久市長土呂 1144
主体者 個人
開発事業名 個人住宅
調査期間 平成 26 年 7 月 29 日
開発面積 342.02 m²
調査担当者 久保 浩一郎



周防畑遺跡群 93 位置図(1:10,000)

調査の結果

住宅基礎工事に伴い、地表下60cmまでの掘削が行われた。堆積状況は、造成土(20~30cm)、黒褐色土(40cm以上)である。地山は地表下80cm以上と考えられる。黒褐色土は自然堆積層と考えられるが、今回の掘削深度では遺構・遺物は確認されなかった。



掘削状況

立会調査

46 周防畑遺跡群 94

所在地 佐久市長土呂字南上北原 934-31 外
主体者 個人
開発事業名 個人住宅
調査期間 平成 26 年 6 月 30 日
開発面積 296.24 m²
調査担当者 久保 浩一郎



周防畑遺跡群 94 位置図(1:10,000)

調査の結果

住宅基礎工事に伴い、地表下60cmまでの掘削が行われた。対象地は宅地造成により約60cmの盛土が行われており、造成土下位には10cm以上の黒褐色土の堆積層が確認された。

試掘で確認されていた住居址と掘削範囲が一部重なったものの、掘削は盛土範囲内に止まり、遺構まで及ばなかった。

掘削範囲の北西端部と東側では掘削が盛土下位まで及んだが、遺構・遺物は確認されなかった。



掘削状況

立会調査 47 中金井遺跡群 20

所在地 佐久市小田井字下金井 717-45
 主体者 北都ハウス工業株式会社
 開発事業名 その他の建物（分譲住宅）
 調査期間 平成 26 年 6 月 28 日
 開発面積 261.05 m²
 調査担当者 久保 浩一郎



中金井遺跡群 20 位置図(1:10,000)

調査の結果

住宅基礎工事に伴い、地表下40cmまでの掘削が行われた。対象地は30cmの宅地造成が行われており、造成土下位には10cm以上の黒褐色土の堆積層が確認された。掘削は黒褐色土内に止まり、遺構・遺物ともに確認されなかった。



掘削状況

立会調査 48 常田居屋敷遺跡群 34

所在地 佐久市長土呂 1932-16
 主体者 有限会社 田園不動産
 開発事業名 個人住宅
 調査期間 平成 26 年 10 月 1 日
 開発面積 294.49 m²
 調査担当者 上原 学



常田居屋敷遺跡群 34 位置図(1:10,000)

調査の結果

住宅基礎工事に伴い、地表下50cm内外の掘削が行われた。掘削深度は埋土整地層内に止まり、遺構・遺物は確認されなかった。



掘削状況

立会調査

49 越上り遺跡 1

所在地 佐久市中込二丁目 12-1、12-13
主体者 有限会社 シーブイエス佐久
開発事業名 店舗
調査期間 平成 26 年 7 月 9 日
開発面積 830.87 m²
調査担当者 久保 浩一郎

調査の結果

店舗建設の基礎工事に伴い、地表下50cmまでの掘削が行われた。対象地は過去に造成が行われており、掘削は造成土内に止まった。遺構・遺物は確認されなかった。



越上り遺跡 1 位置図 (1:10,000)



掘削状況

立会調査

50 岩村田遺跡群 173

所在地 佐久市岩村田字観音堂 2120-6 外
主体者 個人
開発事業名 個人住宅
調査期間 平成 26 年 7 月 18 日
開発面積 321.69 m²
調査担当者 富沢 一明

調査の結果

住宅基礎工事に伴う立会調査を実施した。掘削部分は盛土の範囲内であり、遺構・遺物は確認されなかった。



岩村田遺跡群 173 位置図 (1:10,000)

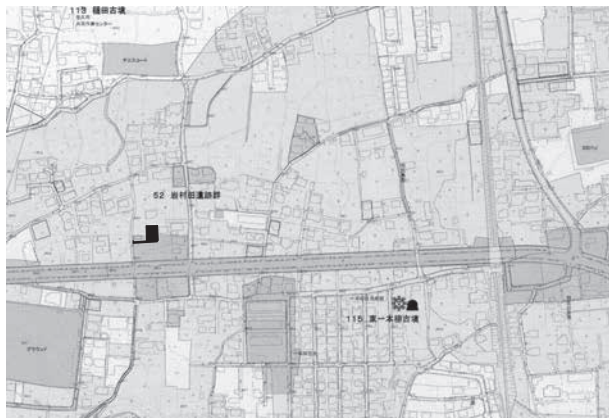


掘削状況

立会調査

51 岩村田遺跡群 174

所在地 佐久市岩村田字北一本柳 2012-6 外
主体者 個人
開発事業名 個人住宅
調査期間 平成 26 年 7 月 31 日
開発面積 368.7 m²
調査担当者 久保 浩一郎



岩村田遺跡群 174 位置図 (1:10,000)

調査の結果

住宅基礎工事に伴い、地表下50cmまでの掘削が行われた。対象地は60cm程度の盛土が行われており、掘削は盛土内に止まる。一部で造成土下位の黒色土(旧耕作土)上面に達するが、遺構・遺物は確認されなかった。



掘削状況

立会調査

52 平賀中屋敷遺跡群 16

所在地 佐久市平賀字上屋敷 5193-6
主体者 個人
開発事業名 個人住宅
調査期間 平成 26 年 7 月 31 日・8 月 4 日
開発面積 331 m²
調査担当者 久保 浩一郎



平賀中屋敷遺跡群 16 位置図 (1:10,000)

調査の結果

径15cm、深さ3mの掘削孔による地盤調査が行われた。地表下約1mまでは黒褐色の造成土、1~2.3mまでは黒褐色粘質土、2.3mより下は暗褐色砂質土であった。遺物は確認されなかった。

また、住宅基礎工事に伴い、基礎掘削部の立会調査を実施した。原状からの掘削深度は50cm内外で、上記造成土内に止まり、遺構・遺物は確認されなかった。



掘削状況

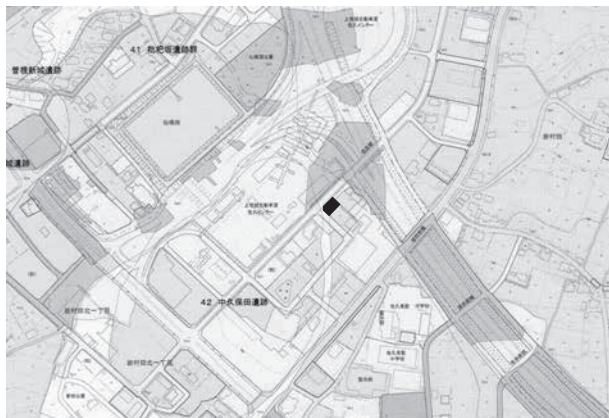
立会調査

53 西赤座遺跡 16

所在地 佐久市岩村田北一丁目 9-14、15
主体者 個人
開発事業名 個人住宅兼工場又は店舗
調査期間 平成 26 年 9 月 29 日
開発面積 274.07 m²
調査担当者 久保 浩一郎

調査の結果

住宅基礎工事に伴い、地表下60cmまでの掘削が行われた。掘削は造成土内に止まり、遺構・遺物は確認されなかった。



西赤座遺跡 16 位置図(1:10,000)



掘削状況

立会調査

54 岩村田遺跡群 175

所在地 佐久市岩村田字中一本柳 2287-1
主体者 個人
開発事業名 個人住宅
調査期間 平成 26 年 8 月 25 日
開発面積 440.94 m²
調査担当者 久保 浩一郎

調査の結果

住宅基礎工事に伴い、地表下40cmまでの掘削が行われた。対象地は地表下50cm程度まで、攪乱を受けた耕作土である。一部地表下40cm程度で地山ロームに達したが、遺構・遺物は確認されなかった。



岩村田遺跡群 175 位置図(1:10,000)



掘削状況

立会調査

55 下県屋敷遺跡群 7

所在地 佐久市伴野字膳棚 1487-6
主体者 個人
開発事業名 個人住宅
調査期間 平成 26 年 8 月 20 日
開発面積 301.6 m²
調査担当者 久保 浩一郎



下県屋敷遺跡群 7 位置図 (1:10,000)

調査の結果

住宅基礎工事に伴い、地表下40~70cmまでの掘削が行われた。堆積状況は、造成土(40cm)、過去の盛土(30cm以上)である。掘削はこれら造成土・盛土内に止まり、遺構・遺物は確認されなかった。



掘削状況

立会調査

56 周防畑遺跡群 95

所在地 佐久市長土呂字北下宮久保 1037-10
主体者 個人
開発事業名 個人住宅
調査期間 平成 26 年 8 月 26 日
開発面積 239.89 m²
調査担当者 久保 浩一郎



周防畑遺跡群 95 位置図 (1:10,000)

調査の結果

住宅基礎工事に伴い、地表下40cmまでの掘削が行われた。対象地は宅地造成に伴い1m程度の盛土がなされており、掘削は盛土内に止まった。

遺構・遺物は確認されなかった。



掘削状況

立会調査 57 周防畑遺跡群 96

所在地 佐久市長土呂字下北原 996-65
主体者 個人
開発事業名 個人住宅
調査期間 平成 26 年 9 月 2 日
開発面積 286.89 m²
調査担当者 久保 浩一郎

調査の結果

住宅基礎工事に伴い、地表下50cmまでの掘削が行われた。対象地は宅地造成に伴い盛土がなされており、掘削は盛土内に止まった。遺構・遺物は確認されなかった。



周防畑遺跡群 96 位置図(1:10,000)



掘削状況

立会調査 58 今井宮の前遺跡 5

所在地 佐久市今井字東田 264-2
主体者 個人
開発事業名 個人住宅
調査期間 平成 26 年 8 月 26 日
開発面積 292.16 m²
調査担当者 久保 浩一郎

調査の結果

住宅基礎工事に伴い、地表下50cmまでの掘削が行われた。掘削は過去の宅地造成に伴う盛土内に止まり、遺構・遺物は確認されなかった。



今井宮の前遺跡 5 位置図(1:10,000)



掘削状況

立会調査

59 白拍子遺跡群 9

所在地 佐久市取出町字橋詰 658-5
主体者 個人
開発事業名 個人住宅
調査期間 平成 26 年 8 月 18 日
開発面積 289.36 m²
調査担当者 久保 浩一郎

調査の結果

住宅基礎工事に伴い、地表下50cmまでの掘削が行われた。対象地は宅地造成に伴い、60cm以上の盛土が行われていた。掘削は盛土内に止まり、遺構・遺物は確認されなかった。



白拍子遺跡群 9 位置図 (1:10,000)



掘削状況

立会調査

60 平賀中屋敷遺跡群 17

所在地 佐久市平賀字荒神 3519-1
主体者 個人
開発事業名 個人住宅
調査期間 平成 26 年 9 月 18 日
開発面積 186.06 m²
調査担当者 久保 浩一郎

調査の結果

住宅基礎工事に伴い、地表下50cmまでの掘削が行われた。対象地は造成に伴う盛土が行われており、掘削は盛土内に止まった。遺構・遺物は確認されなかった。



平賀中屋敷遺跡群 17 位置図 (1:10,000)



掘削状況

立会調査

61 苦水日向遺跡 1

所在地 佐久市内山字東平 1289-3、1290-1 外
主体者 個人
開発事業名 個人住宅
調査期間 平成 26 年 9 月 11 日
開発面積 786.13 ㎡
調査担当者 久保 浩一郎

調査の結果

住宅基礎工事に伴い、地表下50cmまでの掘削が行われた。対象地は滑津川の支流により形成された谷部であり、過去の宅地造成で盛土が行われている。掘削は盛土内に止まり、遺構・遺物は確認されなかった。



苦水日向遺跡 1 位置図 (1:10,000)



掘削状況

立会調査

62 西近津遺跡群 23

所在地 佐久市常田字東池下 93-1
主体者 個人
開発事業名 個人住宅
調査期間 平成 26 年 11 月 25 日
開発面積 323.92 ㎡
調査担当者 久保 浩一郎

調査の結果

住宅基礎工事に伴い、地表下60cmまでの掘削が行われた。対象地は田切り台地末端部の低地との境界部分にあたる。堆積状況は表土(20cm)、埋土である暗褐色土(40cm以上)であり、遺構・遺物は確認されなかった。



西近津遺跡群 23 位置図 (1:10,000)



掘削状況

立会調査

63 前田遺跡群 5

所在地 佐久市小田井字西屋敷
主体者 佐久市
開発事業名 ガス・水道・電気等
調査期間 平成26年11月17日～
平成27年2月10日
開発面積 428.9㎡
調査担当者 久保 浩一郎



前田遺跡群 5 位置図 (1:10,000)

調査の結果

下水道建設工事に伴い、地表下1m～2.5mまでの掘削が行われた。堆積状況は道路の路盤碎石層(10～40cm)、道路建設時の埋土(0～100cm)、黒褐色土(0～10cm)、地山である浅間第一軽石流である。

大部分で道路建設時に地山まで削平されており、地表下1m程度の地山上位は埋土であった。一部では地山上位に黒褐色土が遺存している。

掘削範囲内では遺構・遺物は確認されなかった。



掘削状況

立会調査

64 中原遺跡群 3


所在地 佐久市中込字荒子 3840-1
主体者 個人
開発事業名 個人住宅
調査期間 平成26年10月24日
開発面積 677.53㎡
調査担当者 久保 浩一郎



中原遺跡群 3 位置図 (1:10,000)

調査の結果

住宅基礎工事に伴い、地表下40cmまでの掘削が行われた。堆積状況は、表土(10cm)、旧建物解体時の埋土(30cm以上)である。掘削は埋土内に止まり、遺構・遺物は確認されなかった。



掘削状況

立会調査

65 下信濃石遺跡 7

所在地 佐久市岩村田字下信濃石 3369-14
主体者 個人
開発事業名 個人住宅
調査期間 平成 26 年 9 月 22 日
開発面積 200.46 m²
調査担当者 久保 浩一郎

調査の結果

住宅基礎工事に伴い、地表下70cmまでの掘削が行われた。対象地は造成に伴う盛土が行われており、掘削は盛土内に止まる。

遺構・遺物は確認されなかった。



下信濃石遺跡 7 位置図 (1:10,000)



掘削状況

立会調査

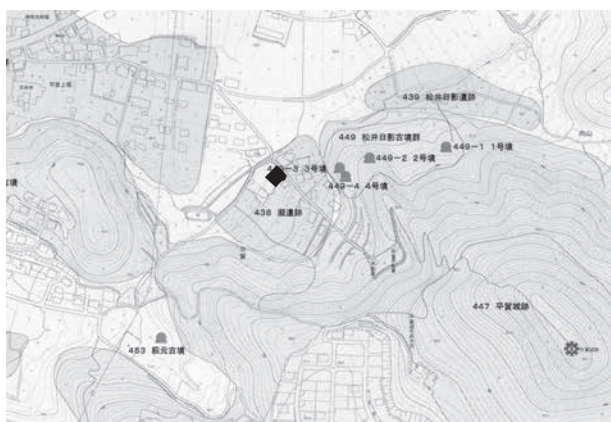
66 瀧遺跡 3

所在地 佐久市平賀字滝 4276-6
主体者 個人
開発事業名 個人住宅
調査期間 平成 26 年 9 月 12 日
開発面積 384.67 m²
調査担当者 久保 浩一郎

調査の結果

住宅基礎工事に伴い、地表下40～80cmまでの掘削が行われた。対象地は、平成 8 年度に宅地造成に伴う試掘調査が実施されており、付近で遺構・遺物は確認されなかった。

本工事における掘削は、平成 8 年度以降の宅地造成に伴う盛土内に止まり、遺構・遺物は確認されなかった。



瀧遺跡 3 位置図 (1:10,000)



掘削状況

立会調査

67 中金井遺跡群 21

所在地 佐久市小田井字下金井 718-8
主体者 アエラホーム株式会社
開発事業名 個人住宅（建売住宅）
調査期間 平成 26 年 9 月 29 日
開発面積 218.97 m²
調査担当者 久保 浩一郎



中金井遺跡群 21 位置図(1:10,000)

調査の結果

住宅基礎工事に伴い、地表下60cmまでの掘削が行われた。地表下40cmで地山のローム層が確認されたが、遺構・遺物は確認されなかった。

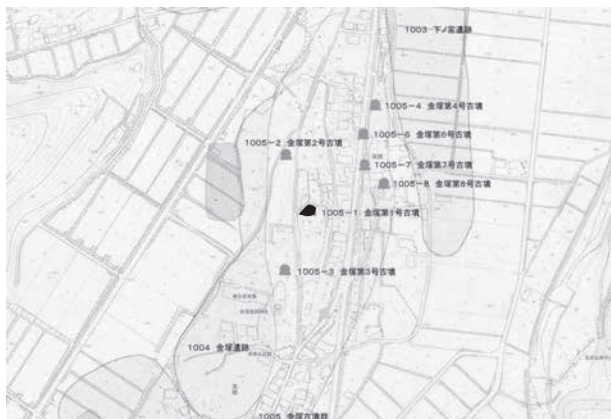


掘削状況

立会調査

68 金塚第1号古墳 1

所在地 佐久市春日 426
主体者 佐久市
開発事業名 その他開発（標柱移設）
調査期間 平成 26 年 8 月 29 日・10 月 27 日
開発面積 1 m²
調査担当者 久保 浩一郎



金塚第1号古墳 1 位置図 (1:10,000)

調査の結果

標柱抜き取り作業に伴う立会調査を実施した。葺石、遺物などは確認されなかった。

次いで、標柱設置に伴い地表下50cmの掘削が行われた。表層20cmはビニールなどが混入する整地層で、地表下50cmで地山ロームが確認された。こちらも葺石、遺物などは確認されなかった。



掘削状況

立会調査

69 北上遺跡 1

所在地 佐久市協和 2081-2 先から 2164-2 先
主体者 佐久市
開発事業名 農業基盤整備事業（農道等を含む）
調査期間 平成 27 年 1 月 23 日・2 月 27 日
開発面積 1,500 m²
調査担当者 久保 浩一郎



北上遺跡 1 位置図 (1:12,000)

調査の結果

遺跡中央を南西から北東方向へ延びる既存水路の付替えに伴い、深さ 1m までの掘削が行われたが、全て水路建設時の埋土内に止まり、遺構・遺物は確認されなかった。また、遺跡南西部を北西から南東方向へ延びる水路の付替えに伴い、深さ 1.3m までの掘削が行われた。掘削はほぼ全て水路建設時の埋土内に止まる。一部黄褐色粘質土の地山まで及ぶが、圃場整備等で削平を受けた状態であり、遺構・遺物は確認されなかった。



掘削状況

立会調査

70 長土呂遺跡群 46

所在地 佐久市長土呂 465-5 先から 499-2 先
主体者 佐久市
開発事業名 道路建設
調査期間 平成 26 年 9 月 16 日・19 日
開発面積 1,000 m²
調査担当者 久保 浩一郎



長土呂遺跡群 46 位置図 (1:10,000)

調査の結果

道路改良工事において、路盤碎石の入替工事に伴う立会調査を実施した。掘削は既存路面から 30～40cm の深さまで行われたが、全て既存路盤内で止まり、遺構・遺物は確認されなかった。



掘削状況

立会調査 71 大塚遺跡群 20

所在地 佐久市中込字東中原 3099-24
 主体者 個人
 開発事業名 個人住宅
 調査期間 平成26年11月7日
 開発面積 256.38㎡
 調査担当者 久保 浩一郎



大塚遺跡群 20 位置図(1:10,000)

調査の結果

住宅基礎工事に伴い、地表下60cmまでの掘削が行われた。対象地は宅地造成に伴う盛土が行われており、掘削は盛土内に止まる。

遺構・遺物は確認されなかった。



掘削状況

立会調査 72 周防畑遺跡群 97

所在地 佐久市長土呂 1428-3 先から
 1281-4 先
 主体者 佐久市
 開発事業名 道路建設
 調査期間 平成26年12月24日・
 平成27年2月6日・16日
 開発面積 350㎡
 調査担当者 久保 浩一郎



周防畑遺跡群 97 位置図(1:10,000)

調査の結果

歩道建設工事に伴う立会調査を実施した。

歩道建設部分は原状が水田であるため、50cm程度の盛土が行われた。その後、側溝設置に伴い掘削が行われたが、盛土内に止まり遺構・遺物は確認されなかった。

また、濁川両岸で橋脚建設のため、地表下3m程度の床掘りが行われたが、濁川河岸工事による攪乱を受けており、遺構・遺物は確認されなかった。



掘削状況

立会調査

73 枇杷坂遺跡群 93


所在地 佐久市長土呂 294-5、294-20
主体者 個人
開発事業名 個人住宅
調査期間 平成 26 年 10 月 8 日
開発面積 270.04 m²
調査担当者 久保 浩一郎

調査の結果

住宅基礎工事に伴い、地表下40cmまでの掘削が行われた。対象地は宅地造成に伴う盛土が行われている。掘削は盛土内に止まり、遺構・遺物は確認されなかった。



枇杷坂遺跡群 93 位置図(1:10,000)



掘削状況

立会調査

74 周防畑遺跡群 98


所在地 佐久市長土呂字向畑 1143-12
主体者 大和ハウス工業株式会社
開発事業名 その他の建物（建売住宅）
調査期間 平成 26 年 10 月 14 日
開発面積 157.66 m²
調査担当者 久保 浩一郎

調査の結果

住宅基礎工事に伴い、地表下60cmまでの掘削が行われた。対象地は宅地造成に伴う盛土が行われている。掘削は盛土内に止まり、遺構・遺物は確認されなかった。



周防畑遺跡群 98 位置図 (1:10,000)



掘削状況

立会調査

75 岩村田遺跡群 176

所在地 佐久市岩村田字宮の後 1923-10
主体者 個人
開発事業名 個人住宅
調査期間 平成 26 年 9 月 25 日・30 日
開発面積 161.67 m²
調査担当者 久保 浩一郎

調査の結果

柱状改良に伴う立会調査を実施した。遺構・遺物は確認されなかった。

また、住宅基礎工事に伴い、地表下60cmまでの掘削が行われた。掘削は造成土内に止まり、遺構・遺物は確認されなかった。



岩村田遺跡群 176 位置図 (1:10,000)



掘削状況

立会調査

76 岩村田遺跡群 177

所在地 佐久市岩村田 2212-21
主体者 個人
開発事業名 個人住宅
調査期間 平成 26 年 10 月 8 日
開発面積 254.21 m²
調査担当者 久保 浩一郎

調査の結果

住宅基礎工事に伴い、地表下40cmまでの掘削が行われた。対象地は宅地造成に伴う盛土が行われている。掘削は盛土内に止まり、遺構・遺物は確認されなかった。



岩村田遺跡群 177 位置図 (1:10,000)



掘削状況

立会調査

77 樋村遺跡 10

所在地 佐久市平賀字樋村2817-1、2818-1
主体者 個人
開発事業名 個人住宅
調査期間 平成26年12月2日
開発面積 517.83㎡
調査担当者 久保 浩一郎

調査の結果

住宅基礎工事に伴い、地表下30～40cmまでの掘削が行われた。対象地は過去に造成が行われており、掘削は造成土内に止まる。

遺構・遺物は確認されなかった。



樋村遺跡 10 位置図(1:10,000)



掘削状況

立会調査

78 岩村田遺跡群 178


所在地 佐久市岩村田字北一本柳 2024-1
主体者 個人
開発事業名 その他の建物（戸建賃貸住宅）
調査期間 平成26年10月16日
開発面積 537.49㎡
調査担当者 小林 眞寿

調査の結果

住宅基礎工事に伴い、地表下60cmまでの掘削が行われた。堆積状況は、地表下20cmまでが造成盛土、下位が黒色土層となる。掘削は浅間第一軽石流直上に止まり、遺構・遺物は確認されなかった。



岩村田遺跡群 178 位置図(1:10,000)



掘削状況

立会調査 79 地家遺跡 2

所在地 佐久市大沢地先
主体者 長野国道事務所
開発事業名 道路建設
調査期間 平成 26 年 10 月 7 日
開発面積 615 m²
調査担当者 富沢 一明

調査の結果

沈砂池工事に伴う立会調査を実施した。
対象地の掘削は表土のみで、遺構面までは達しなかった。遺構・遺物は確認されなかった。



地家遺跡 2 位置図 (1:10,000)



掘削状況

立会調査 80 地家遺跡 3

所在地 佐久市大沢 691-2 先から 687-1 先
主体者 佐久市
開発事業名 その他開発 (排水路)
調査期間 平成 26 年 10 月 15 日・16 日
開発面積 120 m²
調査担当者 富沢 一明

調査の結果

排水路工事に伴い、地表下 50cm までの掘削が行われた。掘削は現代の攪乱層内に止まり、遺構・遺物は確認されなかった。



地家遺跡 3 位置図 (1:10,000)



掘削状況

立会調査

81 家浦遺跡3


所在地 佐久市下小田切字下前田 198 外
主体者 個人
開発事業名 個人住宅
調査期間 平成 26 年 11 月 1 日
開発面積 532.45 m²
調査担当者 久保 浩一郎

調査の結果

住宅基礎工事に伴い、地表下60cmまでの掘削が行われた。堆積状況は、造成土(30cm)、黄褐色土の地山である。対象地は過去の造成により地山まで削平されている。遺構・遺物は確認されなかった。



家裏遺跡3位置図(1:10,000)



掘削状況

立会調査

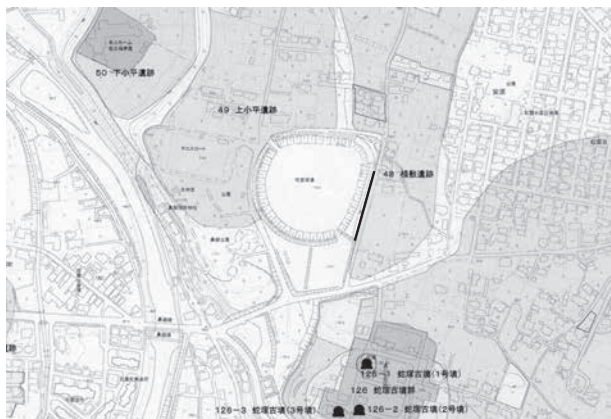
82 棧敷遺跡9

所在地 佐久市安原 1493-1
主体者 佐久市
開発事業名 その他の建物(防球ネット)
調査期間 平成 27 年 3 月 2 日
開発面積 3,606 m²
調査担当者 久保 浩一郎

調査の結果

防球ネットの支柱建設に伴い、ドリルによる地表下3mまでの掘削が行われた。堆積状況は、盛土(20~30cm)、浅間第一軽石流二次堆積土(70cm)、灰白色砂(30cm)、浅間第一軽石流である。

対象地は、市営球場や道路建設による削平を受けていると考えられる。遺構・遺物は確認されなかった。



棧敷遺跡9位置図(1:10,000)



掘削状況

立会調査

83 大奈良遺跡6

所在地 佐久市田口字大奈良 4513 の一部
主体者 個人
開発事業名 個人住宅
調査期間 平成 26 年 11 月 10 日・11 日
開発面積 319.16 m²
調査担当者 久保 浩一郎

調査の結果

住宅基礎工事に伴い、地表下40cmまでの掘削が行われた。対象地内は過去の宅地造成による盛土が60cm以上認められ、掘削は盛土内に止まる。遺構・遺物は確認されなかった。



大奈良遺跡6 位置図(1:10,000)



掘削状況

立会調査

84 長土呂遺跡群 47

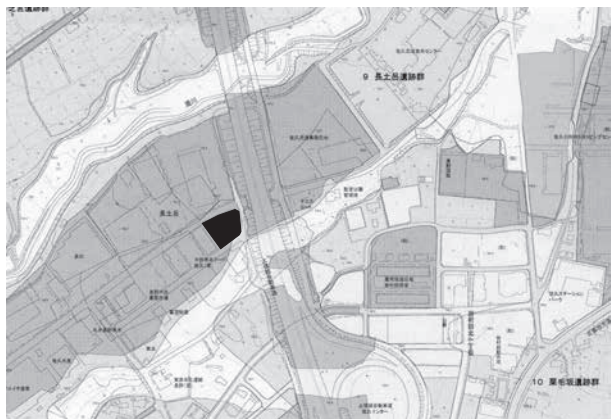
所在地 佐久市長土呂 64-26
主体者 軽井沢ブルワリー株式会社
開発事業名 その他の建物(倉庫)
調査期間 平成 26 年 11 月 25 日・12 月 5 日
開発面積 1,550.48 m²
調査担当者 久保 浩一郎

調査の結果

柱状改良に伴い、立会調査を行った。遺構・遺物は確認されなかった。

また、基礎工事に伴い、地表下1.2mの掘削が行われた。堆積状況は造成土(70~80cm)、浅間第一軽石流の地山である。

遺構・遺物は確認されなかった。



長土呂遺跡群 47 位置図(1:10,000)

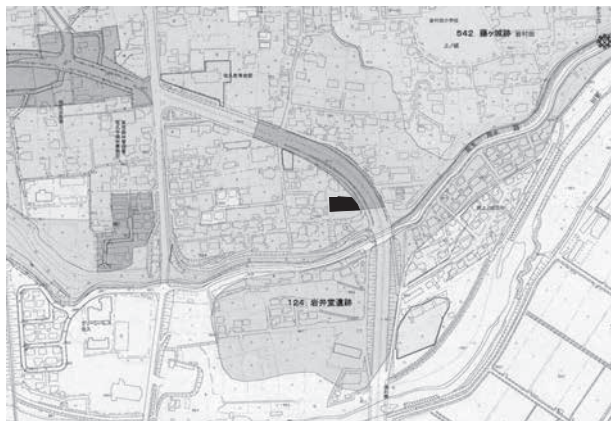


掘削状況

立会調査

85 岩村田遺跡群 179

所在地 佐久市岩村田字八日町 3063-1
主体者 個人
開発事業名 個人住宅
調査期間 平成 26 年 10 月 21 日～ 23 日
開発面積 599.55 m²
調査担当者 上原 学



岩村田遺跡群 179 位置図 (1:10,000)

調査の結果

住宅基礎工事に伴い、深さ70cm内外の掘削が行われた。表土内から土師器・須恵器等の土器が出土した。

住居址と思われる黒色の落ち込みが確認され、埋蔵文化財保護協議を工事責任者と行った。結果、遺構は現状のまま保存し工事上も問題ないと判断され、発見された遺構は埋土保存とした。



掘削状況

立会調査

86 長土呂遺跡群 48

所在地 佐久市長土呂 469-5 先から 486-1 先
主体者 佐久市
開発事業名 道路建設
調査期間 平成 27 年 2 月 18 日
開発面積 580 m²
調査担当者 久保 浩一郎




長土呂遺跡群 48 位置図 (1:10,000)

調査の結果

側溝敷設工事に伴い、深さ50cmまでの掘削が行われた。堆積状況は道路建設時の盛土ないし表土である暗褐色土、浅間第一軽石流の地山である。

対象地は道路建設等により、過去に地山まで削平されていると考えられる。

遺構・遺物は確認されなかった。



掘削状況

立会調査

87 長土呂遺跡群 49

所在地 佐久市長土呂 1411-1 先から 1341 先
主体者 佐久市
開発事業名 道路建設
調査期間 平成 27 年 3 月 9 日
開発面積 150 m²
調査担当者 久保 浩一郎

調査の結果

既存水路の付替え工事に伴い、深さ20～60cmの掘削が行われた。掘削は全て既存水路建設時の埋土内に止まり、遺構・遺物は確認されなかった。



長土呂遺跡群 49 位置図(1:10,000)



掘削状況

立会調査

88 周防畑遺跡群 99

所在地 佐久市長土呂字南上北原 934-17 外
主体者 北都ハウス工業株式会社
開発事業名 その他の建物(分譲住宅)
調査期間 平成 26 年 11 月 1 日
開発面積 224.59 m²
調査担当者 久保 浩一郎

調査の結果

住宅基礎工事に伴い、地表下45cmまでの掘削が行われた。掘削は造成土内に止まり、遺構・遺物は確認されなかった。



周防畑遺跡群 99 位置図(1:10,000)



掘削状況

立会調査 89 砂原遺跡3

所在地 佐久市塩名田字砂原 396-1
主体者 有限会社 新栄開発
開発事業名 その他の建物（分譲住宅）
調査期間 平成26年10月30日
開発面積 249.11㎡
調査担当者 上原 学

調査の結果

住宅基礎工事に伴い、地表下70cmまでの掘削が行われた。堆積状況は地表から掘削底面まで、ほぼ同質の砂層であり、遺構・遺物は確認されなかった。



砂原遺跡3位置図(1:10,000)



掘削状況

立会調査 90 深堀遺跡群12

所在地 佐久市瀬戸 3371-2
主体者 個人
開発事業名 個人住宅
調査期間 平成26年11月5日
開発面積 269.76㎡
調査担当者 上原 学

調査の結果

住宅基礎工事に伴い、地表下60cmまでの掘削が行われた。地表下30cm内外で地山ロームが確認され、遺構・遺物は確認されなかった。



深堀遺跡群12位置図(1:10,000)



掘削状況

立会調査

91 周防畑遺跡群 100

所在地 佐久市長土呂字南上北原 934-10 外
主体者 個人
開発事業名 個人住宅
調査期間 平成 26 年 11 月 17 日
開発面積 241.34 m²
調査担当者 久保 浩一郎

調査の結果

住宅基礎工事に伴い、地表下40cmまでの掘削が行われた。掘削は造成土内に止まり、遺構・遺物は確認されなかった。



周防畑遺跡群 100 位置図 (1:10,000)



掘削状況

立会調査

92 中金井遺跡群 22

所在地 佐久市小田井字下金井 717-8
主体者 個人
開発事業名 個人住宅
調査期間 平成 26 年 12 月 8 日
開発面積 219.85 m²
調査担当者 久保 浩一郎

調査の結果

住宅基礎工事に伴い、地表下30cmまでの掘削が行われた。掘削は造成土内に止まり、遺構・遺物は確認されなかった。



中金井遺跡群 22 位置図 (1:10,000)



掘削状況

立会調査 93 長土呂遺跡群 50

所在地 佐久市長土呂字城 1391-2
 主体者 個人
 開発事業名 個人住宅
 調査期間 平成 26 年 11 月 17 日
 開発面積 117.71 m²
 調査担当者 富沢 一明



長土呂遺跡群 50 位置図(1:10,000)

調査の結果

住宅基礎工事の掘削に伴う立会調査を実施した。
 対象地は東から西へ傾斜する地形で、東側の一部の地表下50cmで浅間第一軽石流が検出されたが、遺構・遺物は確認されなかった。



掘削状況

立会調査 94 城下遺跡 6

所在地 佐久市臼田字城下 72-1、75-1
 主体者 個人
 開発事業名 その他開発（太陽光発電施設）
 調査期間 平成 27 年 1 月 29 日
 開発面積 1,365 m²
 調査担当者 久保 浩一郎



城下遺跡 6 位置図(1:10,000)

調査の結果

発電施設の排水路建設に伴い、地表下70cmまでの掘削が行われた。堆積状況は、表土(20cm)、盛土(20cm)、水田耕作土である灰色土(20cm)、堆積土と考えられる褐灰色粘質土である。
 遺構・遺物は確認されなかった。



掘削状況

立会調査

95 栗毛坂遺跡群 60

所在地 佐久市小田井字笹沢 658-36 外
主体者 有限会社 オークラ住宅
開発事業名 その他の建物（建売住宅）
調査期間 平成 26 年 11 月 17 日・12 月 2 日
開発面積 421.06 ㎡
調査担当者 久保 浩一郎



栗毛坂遺跡群 60 位置図(1:10,000)

調査の結果

柱状改良に伴う立会調査を実施した。遺構・遺物は確認されなかった。

また、住宅基礎工事に伴い、地表下90cmの掘削が行われた。堆積状況は造成土(90~100cm)、黒褐色土である。掘削はほとんどが造成土内に止まり、一部が黒褐色土上に及ぶが、遺構・遺物は確認されなかった。



掘削状況

立会調査

96 岩村田遺跡群 180

所在地 佐久市岩村田 2328-1
主体者 とりやたまや
開発事業名 店舗
調査期間 平成 26 年 12 月 4 日・5 日
開発面積 72 ㎡
調査担当者 久保 浩一郎



岩村田遺跡群 180 位置図(1:10,000)

調査の結果

店舗建設に伴い、アスファルト舗装面下40~55cmまでの掘削が行われた。堆積状況は、アスファルト及び碎石(25cm)、旧表土の黒褐色土(20cm)、堆積土の暗褐色土である。

黒褐色土及び暗褐色土内から弥生土器が出土したが、遺構は確認されなかった。



掘削状況

立会調査

97 善郷寺遺跡 2

所在地 佐久市春日字善郷寺 737-2
主体者 個人
開発事業名 個人住宅
調査期間 平成 26 年 11 月 26 日
開発面積 395.65㎡
調査担当者 久保 浩一郎



善郷寺遺跡 2 位置図 (1:10,000)

調査の結果

住宅基礎工事に伴い、地表下40cmまでの掘削が行われた。対象地は過去に宅地造成が行われており、掘削は造成土内に止まる。

遺構・遺物は確認されなかった。



掘削状況

立会調査

98 周防畑遺跡群 101

所在地 佐久市長土呂 647-1 先から 1133-2 先
主体者 佐久市
開発事業名 道路建設
調査期間 平成 27 年 1 月 20 日
開発面積 380 ㎡
調査担当者 久保 浩一郎



周防畑遺跡群 101 位置図 (1:10,000)

調査の結果

歩道建設工事に伴い既存水路の撤去が行われ、深さ20~100cmの掘削が行われた。対象地は大部分が宅地造成などによる攪乱を受けており、50~100cmの盛土が確認された。一部の掘削断面では、盛土(50cm)、黒色土(0~50cm)、浅間第一軽石流の地山という堆積状況が確認された。

遺構・遺物は確認されなかった。



掘削状況

立会調査

99 西大久保遺跡群 20

所在地 佐久市上平尾字西大久保 694-12
主体者 個人
開発事業名 個人住宅
調査期間 平成 26 年 11 月 25 日・12 月 8 日
開発面積 333 m²
調査担当者 久保 浩一郎



西大久保遺跡群 20 位置図(1:10,000)

調査の結果

柱状改良に伴う立会調査を実施した。遺構・遺物は確認されなかった。

また、住宅基礎工事に伴い、深さ30cmまでの掘削が行われた。掘削は表土内に止まり、遺構・遺物は確認されなかった。



掘削状況

立会調査

100 蛇塚遺跡群 32

所在地 佐久市新子田 1938-1
主体者 個人
開発事業名 個人住宅
調査期間 平成 26 年 11 月 28 日
開発面積 436.97 m²
調査担当者 久保 浩一郎



蛇塚遺跡群 32 位置図(1:10,000)

調査の結果

住宅基礎工事に伴い、地表下40cmまでの掘削が行われた。堆積状況は、表土(40cm)、浅間第一軽石流である。

遺構・遺物は確認されなかった。



掘削状況

立会調査 101 近津遺跡群 7

所在地 佐久市長土呂字宮浦 1065-54
主体者 個人
開発事業名 個人住宅
調査期間 平成 26 年 12 月 1 日
開発面積 308 m²
調査担当者 久保 浩一郎



近津遺跡群 7 位置図 (1:10,000)

調査の結果

住宅基礎工事に伴い、地表下40～60cmまでの掘削が行われた。堆積状況は、耕作土である表土(30cm)、黒褐色土(30cm)、浅間第一軽石流の地山である。対象地東側では掘削深度60cmで地山上面に達し、西側では掘削深度40cmで黒褐色土に達した。遺構・遺物は確認されなかった。



掘削状況

立会調査 102 勝間原遺跡 3

所在地 佐久市下小田切字栗の木 430-4
主体者 長野県
開発事業名 その他開発(公営住宅解体)
調査期間 平成 27 年 2 月 9 日
開発面積 518.9 m²
調査担当者 久保 浩一郎



勝間原遺跡 3 位置図 (1:10,000)

調査の結果

解体に伴う建物基礎の抜き取り作業により、地表下90cmまでの掘削が行われた。堆積状況は、建物建設時の盛土(70cm)、旧耕作土と考えられる褐色灰色粘質土(0～20cm)、地山の浅黄橙色粘質土である。遺構・遺物は確認されなかった。



掘削状況

立会調査

103 西東山遺跡 1

所在地 佐久市伴野 37-3 先から 561-2 先
主体者 佐久市
開発事業名 道路建設
調査期間 平成 26 年 11 月 28 日・12 月 24 日
開発面積 105 ㎡
調査担当者 久保 浩一郎



西東山遺跡 1 位置図 (1:10,000)

調査の結果

包蔵地外の道路部分で、既設構造物の撤去作業が行われた。遺構・遺物は確認されなかった。

また、遺跡にかかる平坦部の整地作業に伴い、立会調査を実施した。包蔵地部分は排土が仮置きされるのみで、掘削・整地など行わず、現状が保持されることとなった。



掘削状況

立会調査

104 善郷寺遺跡 3

所在地 佐久市春日字善郷寺 694-3
主体者 個人
開発事業名 個人住宅
調査期間 平成 26 年 11 月 27 日
開発面積 544.18 ㎡
調査担当者 久保 浩一郎



善郷寺遺跡 3 位置図 (1:10,000)

調査の結果

住宅基礎工事に伴い、地表下70cmまでの掘削が行われた。対象地は鹿曲川左岸の段丘上で、北西から南東への斜面に盛土造成が行われている。堆積状況は盛土である表土(30cm)、径10~50cmの礫を含む斜面堆積土(40cm以上)である。

遺構・遺物は確認されなかった。



掘削状況

立会調査

105 深堀遺跡群 13

所在地 佐久市瀬戸字西原 1181
主体者 株式会社 リューケンハイム
開発事業名 その他の建物（建売住宅）
調査期間 平成 26 年 12 月 22 日
開発面積 728 m²
調査担当者 富沢 一明

調査の結果

住宅基礎工事に伴い、立会調査を実施した。
掘削深度30cmで、浅間第一軽石流が確認された。
遺構・遺物は確認されなかった。



深堀遺跡群 13 位置図(1:10,000)



掘削状況

立会調査

106 鳴澤遺跡群 9・西一里塚遺跡群 15

所在地 佐久市根々井 1065-2 外
主体者 佐久建設事務所
開発事業名 道路建設
調査期間 平成 26 年 11 月 11 日
開発面積 1,018 m²
調査担当者 富沢 一明

調査の結果

迂回路建設のための水田耕作土除去に伴い、立会調査を実施した。掘削深度は20cm程度で耕作土内であり、遺構確認面に達しなかった。

また、橋脚部分の掘削に立ち会った。深さ1mで旧水田の耕作面が検出され、その下部に黒色泥炭層(30cm)が検出された。その下は、二次堆積ローム(30cm)が確認された。地表下160cmからはこぶし大の礫を含むローム混じりの基盤層となった。

いずれも遺構・遺物は確認されなかった。



鳴澤遺跡群 9・西一里塚遺跡群 15 位置図(1:10,000)



掘削状況

立会調査

107 塚原屋敷添遺跡 9

所在地 佐久市平塚字欠塚 281-1、281-2
主体者 個人
開発事業名 個人住宅
調査期間 平成 26 年 12 月 15 日
開発面積 294.53 m²
調査担当者 久保 浩一郎

調査の結果

住宅基礎工事に伴い、地表下40cmまでの掘削が行われた。対象地は60cm以上の盛土が行われており、掘削は盛土内に止まった。

遺構・遺物は確認されなかった。



塚原屋敷添遺跡 9 位置図 (1:10,000)



掘削状況

立会調査

108 周防畑遺跡群 102

所在地 佐久市長土呂字若宮 1191-1
主体者 個人
開発事業名 個人住宅
調査期間 平成 26 年 12 月 18 日
開発面積 228.23 m²
調査担当者 久保 浩一郎

調査の結果

住宅基礎工事に伴い、地表下50cmまでの掘削が行われた。堆積状況は、表土(耕作土、30cm)、黒褐色土(10~20cm以上)、地山ローム層である。北東端でのみ地山ローム層が確認されたが、それ以外では掘削は黒褐色土内に止まった。

遺構・遺物は確認されなかった。



周防畑遺跡群 102 位置図 (1:10,000)



掘削状況

立会調査 109 倉澤遺跡 3

所在地 佐久市前山 2025-3 先から 504-3 先
主体者 佐久市
開発事業名 その他開発（排水路）
調査期間 平成 26 年 11 月 26 日・12 月 8 日
開発面積 27 m²
調査担当者 久保 浩一郎



倉澤遺跡 3 位置図(1:10,000)

調査の結果

水路改修工事に伴い、深さ90cmの掘削が行われた。対象地西側の堆積状況は、表土(30cm)、以下地山と考えられる、礫を含む黄褐色土である。東側の堆積状況は、既存水路の基礎碎石層(30cm)、以下西側同様の黄褐色土である。

遺構・遺物は確認されなかった。



掘削状況

立会調査 110 周防畑遺跡群 103

所在地 佐久市長土呂字一本松 1034-6 外
主体者 株式会社 土屋ホーム
開発事業名 その他の建物（分譲住宅）
調査期間 平成 27 年 2 月 19 日
開発面積 209.09m²
調査担当者 久保 浩一郎



周防畑遺跡群 103 位置図(1:10,000)

調査の結果

住宅基礎工事に伴い、地表下40cmまでの掘削が行われた。対象地は宅地造成に伴い盛土がなされており、掘削は盛土内に止まった。

遺構・遺物は確認されなかった。



掘削状況

立会調査 111 荒谷遺跡 2

所在地 佐久市白田 3733-14 先から 3753 先
 主体者 佐久市
 開発事業名 その他開発（排水路改修）
 調査期間 平成 27 年 1 月 8 日～ 22 日
 開発面積 1,260 m²
 調査担当者 久保 浩一郎



荒谷遺跡 2 位置図(1:10,000)

調査の結果

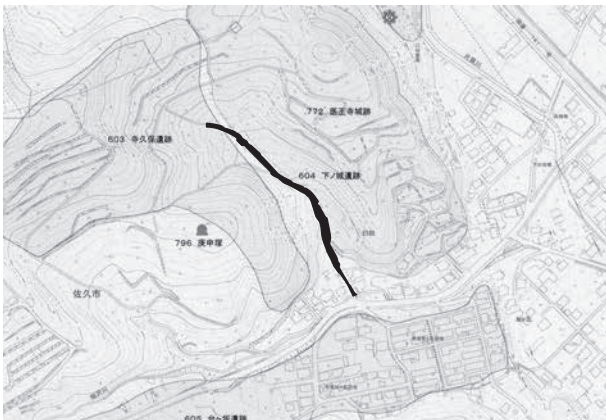
既存排水路の改修に伴い、深さ1.5mまでの掘削が行われた。堆積状況は表土(10～30cm)、礫を多量に含む暗褐色土(0～100cm)、地山の岩盤層である。対象地は片貝川左岸の小支谷中に位置し、黄褐色粘質土ないし暗褐色土の堆積が確認されたが、遺構・遺物は確認されなかった。



掘削状況

立会調査 112 寺久保遺跡 1・下ノ城遺跡 1 ・医王寺城跡 2

所在地 佐久市白田 3544-3 先から 3609-6 先
 主体者 佐久市
 開発事業名 道路建設
 調査期間 平成 27 年 2 月 19 日
 開発面積 530 m²
 調査担当者 久保 浩一郎



寺久保遺跡 1・下ノ城遺跡 1・医王寺城跡 2 位置図(1:10,000)

調査の結果

既存排水路の改修に伴い、深さ1.5mまでの掘削が行われた。寺久保遺跡内では、既存道路路盤より盛土が行われ、埋蔵文化財に影響の及ぶような掘削は行われなかった。下ノ城遺跡・医王寺城跡隣接地については、側溝敷設工事に伴い深さ1mまでの掘削が行われた。谷中堆積と考えられる礫を多く含む黒褐色土、礫を含む黄褐色粘質土が確認されたが、遺構・遺物は確認されなかった。



掘削状況

立会調査

113 乙ヶ平遺跡 1

所在地 佐久市志賀字原田 804 外
主体者 堀川産業株式会社
開発事業名 その他開発（太陽光発電施設）
調査期間 平成 27 年 1 月 9 日～ 28 日
開発面積 18,321 m²
調査担当者 久保 浩一郎



乙ヶ平遺跡 1 位置図 (1:10,000)

調査の結果

排水路建設に伴い、深さ60cmまでの掘削が行われた。堆積状況は、表土(10～20cm)、暗褐色土(20～50cm)、地山と考えられる黄褐色粘質土である。

対象地は開墾により削平されており、北側では地表下40cm程度で黄褐色粘質土が確認されたが、遺構・遺物は確認されなかった。

また、太陽光パネル設置に伴う表層の整地及びパネル架台杭の打設が行われたが、埋蔵文化財に影響する掘削は行われず、遺構・遺物は確認されなかった。



掘削状況

立会調査

114 白拍子遺跡群 10

所在地 佐久市取出町字橋詰 614-3 外
主体者 佐久平土地改良区
開発事業名 農業基盤整備事業（農道等を含む）
調査期間 平成 27 年 2 月 13 日
開発面積 280 m²
調査担当者 久保 浩一郎



白拍子遺跡群 10 位置図 (1:10,000)

調査の結果

既存水路撤去工事に伴い、深さ1mまでの掘削が行われた。掘削は既存U字溝下部のコンクリート上面までに止まり、埋蔵文化財に影響は及ばなかった。

遺構・遺物は確認されなかった。



掘削状況

立会調査
115 西裏遺跡群5

所在地 佐久市本新町字ヤックラ田 288-2
 主体者 佐久平土地改良区
 開発事業名 農業基盤整備事業（農道等を含む）
 調査期間 平成 27 年 3 月 2 日
 開発面積 39 m²
 調査担当者 久保 浩一郎

調査の結果

既存水路撤去工事に伴い、深さ70cmまでの掘削が行われた。

掘削は既存水路建設時の埋土内に止まり、遺構・遺物は確認されなかった。



西裏遺跡群5位置図(1:10,000)



掘削状況

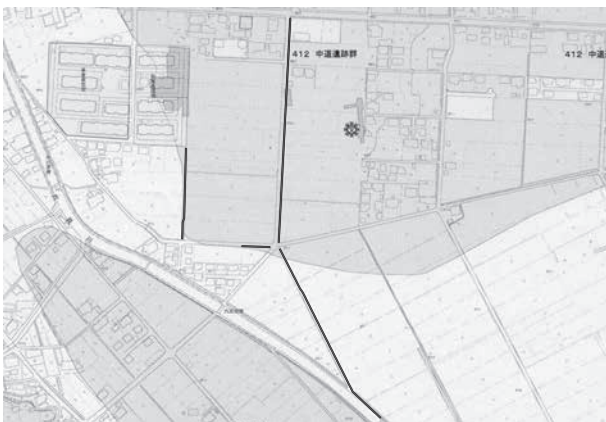
立会調査
116 中道遺跡群16

所在地 佐久市前山字森下 170-3 外
 主体者 佐久平土地改良区
 開発事業名 農業基盤整備事業（農道等を含む）
 調査期間 平成 27 年 1 月 15 日・2 月 12 日
 開発面積 505 m²
 調査担当者 久保 浩一郎

調査の結果

既存水路の改修工事に伴い、深さ40cm及び90cmまでの掘削が行われた。堆積状況は道路及び水路建設時の盛土(70~90cm以上)、旧表土と考えられる黒褐色土(0~20cm)である。対象地の大部分で掘削は盛土内に止まった。

遺構・遺物は確認されなかった。



中道遺跡群16位置図(1:10,000)



掘削状況

立会調査 117 原遺跡6

所在地 佐久市大沢字原 12-3
主体者 佐久平土地改良区
開発事業名 農業基盤整備事業（農道等を含む）
調査期間 平成27年1月16日
開発面積 41 m²
調査担当者 久保 浩一郎

調査の結果

既存水路改修工事に伴い、深さ50cmまでの掘削が行われた。掘削は全て既存水路建設時の埋土内に止まり、遺構・遺物は確認されなかった。



原遺跡6位置図(1:10,000)



掘削状況

立会調査 118 東内池遺跡5

所在地 佐久市新子田字東内池 1724-19
主体者 個人
開発事業名 個人住宅
調査期間 平成27年1月6日
開発面積 275.88 m²
調査担当者 久保 浩一郎

調査の結果

住宅基礎工事に伴い、地表下40cmまでの掘削が行われた。掘削は宅地造成時の盛土内に止まり、遺構・遺物は確認されなかった。



東内池遺跡5位置図(1:10,000)



掘削状況

立会調査

119 岩村田遺跡群 181

所在地 佐久市岩村田字宮ノ前 1978-4
主体者 個人
開発事業名 個人住宅
調査期間 平成27年1月7日・14日
開発面積 234.63㎡
調査担当者 久保 浩一郎



岩村田遺跡群 181 位置図 (1:10,000)

調査の結果

住宅基礎工事に伴い、深さ280cmの柱状改良が23箇所行われた。遺物は確認されなかった。

また、地表下50cmまでの掘削が行われた。堆積状況は、宅地造成に伴う盛土(30~50cm以上)、過去の盛土と考えられる黒褐色土(0~20cm)である。掘削は盛土内に止まり、遺構・遺物は確認されなかった。



掘削状況

立会調査

120 東千石平遺跡群 4

所在地 佐久市瀬戸 1495-6 先から 1495-4 先
主体者 佐久市
開発事業名 道路建設
調査期間 平成27年1月28日
開発面積 30㎡
調査担当者 久保 浩一郎



東千石平遺跡群 4 位置図 (1:10,000)

調査の結果

道路改良による排水路建設工事に伴い、深さ60cmまでの掘削が行われた。堆積状況は、路盤碎石(15cm)、道路建設に伴う盛土(45cm以上)である。掘削は盛土内に止まり、遺構・遺物は確認されなかった。



掘削状況

立会調査

121 権現山遺跡群6

所在地 佐久市甲字向原 1055-10 外
主体者 株式会社 中澤
開発事業名 その他の建物（建売住宅）
調査期間 平成 27 年 1 月 9 日
開発面積 332.92 m²
調査担当者 久保 浩一郎



権現山遺跡群 6 位置図 (1:10,000)

調査の結果

住宅基礎工事に伴い、地表下50cmまでの掘削が行われた。対象地は北西から南東への緩傾斜地であるが、過去の造成により平坦に削平されている。

堆積状況は、対象地北西側では削平により、5cm程度の表土の下が浅黄橙色粘土の地山となる。北東側は40cm程度、南東側では50cm以上の表土の下が地山となる。遺構・遺物は確認されなかった。



掘削状況

立会調査

122 前田遺跡群6

所在地 佐久市小田井字西屋敷 379-3 の一部
主体者 個人
開発事業名 個人住宅
調査期間 平成 27 年 3 月 17 日・18 日
開発面積 215.09 m²
調査担当者 久保 浩一郎



前田遺跡群 6 位置図 (1:10,000)

調査の結果

住宅基礎工事に伴い、地表下50cmまでの掘削が行われた。堆積状況は、宅地造成時の盛土である表土(30~50cm以上)、堆積土である黒褐色土(0~20cm)、浅間第一軽石流の地山である。

対象地東側では掘削が地山上面まで及ぶが、西側では表土内に止まる。

遺構・遺物は確認されなかった。



掘削状況

立会調査 123 御嶽遺跡 1

所在地 佐久市前山字森上 231-3 外
主体者 佐久平土地改良区
開発事業名 農業基盤整備事業（農道等を含む）
調査期間 平成 27 年 2 月 13 日
開発面積 293 m²
調査担当者 久保 浩一郎



御嶽遺跡 1 位置図(1:10,000)

調査の結果

既存水路撤去工事に伴い、深さ1.8mまでの掘削が行われた。堆積状況は、道路建設時の路盤碎石層(60cm)、道路建設時の盛土である暗褐色土(40cm)、円礫を少量含む黒褐色粘質土(80cm以上)である。遺構・遺物は確認されなかった。



掘削状況

立会調査 124 岩村田遺跡群 183

所在地 佐久市岩村田字宮ノ前 1978-14
主体者 個人
開発事業名 個人住宅
調査期間 平成 27 年 1 月 27 日・2 月 2 日
開発面積 259.89 m²
調査担当者 久保 浩一郎



岩村田遺跡群位置図 183 (1:10,000)

調査の結果

住宅基礎工事に伴い、柱状改良が行われたが、遺構・遺物は確認されなかった。

また、地表下60cmまでの掘削が行われた。対象地は宅地造成に伴い1m前後の盛土が行われており、掘削は盛土内に止まった。

遺構・遺物は確認されなかった。



掘削状況

立会調査

125 岩村田遺跡群 184

所在地 佐久市岩村田字南羽毛平 3209-3
主体者 個人
開発事業名 集合住宅
調査期間 平成 27 年 1 月 13 日・23 日
開発面積 246.2 m²
調査担当者 久保 浩一郎



岩村田遺跡群 184 位置図 (1:10,000)

調査の結果

フェンス設置工事に伴い、深さ50cmまでの掘削が行われたが、過去の造成による盛土内に止まった。

また、基礎工事に伴い、地表下75cmまでの掘削が行われた。対象地の大部分は地表下70cmまで上記の盛土で、下位が浅間第一軽石流の地山である。北端に限り、盛土(35~45cm)、暗褐色土(20~30cm)、地山となる。遺構・遺物は確認されなかった。



掘削状況

立会調査

126 野沢城跡 23

所在地 佐久市原字地藏堂 129-8 外
主体者 有限会社 フジヨシエステート
開発事業名 宅地造成
調査期間 平成 27 年 2 月 4 日
開発面積 821 m²
調査担当者 久保 浩一郎



野沢城跡 23 位置図 (1:10,000)

調査の結果

擁壁設置工事に伴い、地表下35cmの掘削が行われた。

対象地は過去の宅地造成による盛土が行われており、掘削は盛土内に止まった。

遺構・遺物は確認されなかった。



掘削状況

立会調査 127 稲荷山城跡3

所在地 佐久市白田字城山 2-2、4-5、5-4
主体者 佐久市
開発事業名 その他開発（公園駐車場改修）
調査期間 平成27年3月9日
開発面積 185㎡
調査担当者 久保 浩一郎

調査の結果

駐車場改修工事に伴い、深さ40cm及び70cmまでの掘削が行われた。掘削はいずれも、既存の碎石盛土内に止まり、遺構・遺物は確認されなかった。



稲荷山城跡3位置図(1:10,000)



掘削状況

立会調査 128 東千石平遺跡群5

所在地 佐久市瀬戸 1517-1
主体者 個人
開発事業名 その他の建物（車庫）
調査期間 平成27年3月4日
開発面積 543.77㎡
調査担当者 富沢 一明

調査の結果

建物の基礎工事に伴い、立会調査を実施した。
対象地は北から南へ傾斜する地形で、深さ50cmで砂層が検出されたが、遺構・遺物は確認されなかった。



東千石平遺跡群5位置図(1:10,000)



掘削状況

立会調査 129 藪影遺跡 1

所在地 佐久市春日字新町 3278-3
主体者 個人
開発事業名 個人住宅
調査期間 平成 27 年 3 月 5 日
開発面積 578.81 m²
調査担当者 久保 浩一郎

調査の結果

住宅基礎工事に伴い、地表下15～50cmまでの掘削が行われた。堆積状況は、宅地造成時の盛土(30cm)、河川堆積層と考えられる灰黄褐色土(20cm以上)である。

遺構・遺物は確認されなかった。



藪影遺跡 1 位置図(1:10,000)



掘削状況

立会調査 130 後澤遺跡 3

所在地 佐久市小宮山字後沢 320-98
主体者 個人
開発事業名 個人住宅
調査期間 平成 27 年 2 月 23 日
開発面積 266.22 m²
調査担当者 上原 学

調査の結果

住宅基礎工事に伴い、地表下50cmまでの掘削が行われた。大半は埋土で、一部地域において基盤の軟質な岩盤層が認められた。

遺構・遺物は確認されなかった。



後澤遺跡 3 位置図(1:10,000)



掘削状況

立会調査 131 仁東餅遺跡4

所在地 佐久市伴野字門口 1296-3
主体者 個人
開発事業名 個人住宅
調査期間 平成27年2月23日
開発面積 351㎡
調査担当者 上原 学



仁東餅遺跡4位置図(1:10,000)

調査の結果

住宅基礎工事に伴い、地表下50cmまでの掘削が行われた。堆積状況は、埋土(30cm)、田の耕作土及び床土で、一部に床土直下の礫層が認められた。遺構・遺物は確認されなかった。



掘削状況

立会調査 132 根々井居屋敷遺跡6

所在地 佐久市根々井 813-1
主体者 個人
開発事業名 個人住宅
調査期間 平成27年3月5日
開発面積 442㎡
調査担当者 久保 浩一郎



根々井居屋敷遺跡6位置図(1:10,000)

調査の結果

住宅基礎工事に伴い、地表下40cmまでの掘削が行われた。掘削は宅地造成時の盛土内に止まり、遺構・遺物は確認されなかった。



掘削状況

立会調査

133 平賀中屋敷遺跡群 18

所在地 佐久市平賀 5104-1、5102-2
主体者 個人
開発事業名 個人住宅
調査期間 平成 27 年 3 月 11 日
開発面積 516.77 m²
調査担当者 久保 浩一郎



平賀中屋敷遺跡群 18 位置図(1:10,000)

調査の結果

住宅基礎工事に伴い、立会調査を実施した。
基礎部分の掘削は、全体に30cmのすきとりを行い、外側部分を深さ80cmで掘削する。すきとり部分は盛土内であり、遺構・遺物は確認されなかった。
外側部分の一部で石垣状の石が検出されたが、石垣の前後面の土にセメントや針金が含まれているため、年代は不明である。



掘削状況

立会調査

134 中金井遺跡群 23

所在地 佐久市小田井字下金井 719-3
主体者 個人
開発事業名 その他の建物（戸建賃貸住宅）
調査期間 平成 27 年 3 月 13 日
開発面積 286.02 m²
調査担当者 久保 浩一郎



中金井遺跡群 23 位置図(1:10,000)

調査の結果

住宅基礎工事に伴い、地表下50cmまでの掘削が行われた。堆積状況は、碎石による盛土である表土(20cm)、造成時の盛土(20~30cm)、黒褐色土(一部でのみ確認、10cm)、浅間第一軽石流の地山である。
対象地北側では、地山上面までの掘削が行われ、掘削範囲の中央で、東西方向に延びる溝状遺構が確認された。掘削が確認面までであるため、埋土保存とした。



掘削状況

立会調査

135 岩村田遺跡群 185

所在地 佐久市岩村田字行人塚 362-5
主体者 個人
開発事業名 個人住宅
調査期間 平成 27 年 3 月 13 日
開発面積 311.53 m²
調査担当者 久保 浩一郎

調査の結果

住宅基礎工事に伴い、地表下40cmまでの掘削が行われた。掘削は宅地造成時の盛土内に止まり、遺構・遺物は確認されなかった。



岩村田遺跡群 185 位置図(1:10,000)



掘削状況

立会調査

136 蛇塚遺跡群 33


所在地 佐久市猿久保字野馬窪 158-1
主体者 個人
開発事業名 個人住宅
調査期間 平成 27 年 3 月 18 日
開発面積 610.29 m²
調査担当者 久保 浩一郎

調査の結果

住宅基礎工事に伴い、地表下40cmまでの掘削が行われた。対象地は宅地造成に伴い40~50cmの盛土が行われており、掘削はほぼ盛土内に止まる。一部で旧表土まで掘削が及ぶが、遺構・遺物は確認されなかった。



蛇塚遺跡群 33 位置図(1:10,000)



掘削状況

立会調査 137 今井宮の前遺跡6

所在地 佐久市今井 380-3 外
主体者 佐久市土地改良区
開発事業名 農業基盤整備事業（農道等を含む）
調査期間 平成 27 年 3 月 6 日
開発面積 35.2 m²
調査担当者 久保 浩一郎



今井宮の前遺跡6位置図(1:10,000)

調査の結果

既存水路の付替え工事に伴い、深さ80cmの掘削が行われた。掘削は既存水路建設時の埋土内に止まり、遺構・遺物は確認されなかった。



掘削状況

立会調査 138 宮の上遺跡群27

所在地 佐久市横和字宮之上 290-1
主体者 個人
開発事業名 その他開発（太陽光発電施設）
調査期間 平成 27 年 3 月 17 日
開発面積 624 m²
調査担当者 久保 浩一郎



宮の上遺跡群27位置図(1:10,000)

調査の結果

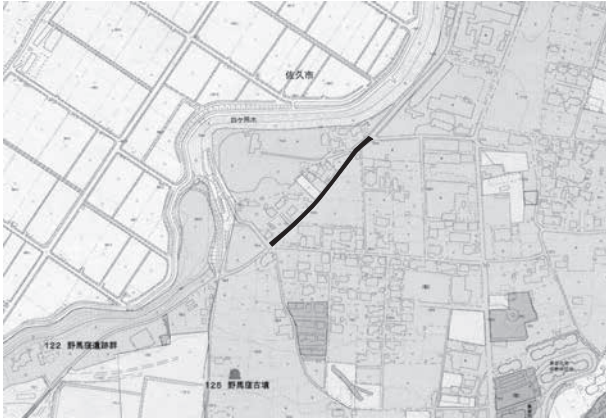
太陽光発電パネル設置に伴い、直径4cmの杭50本が打設された。掘削・整地等、埋蔵文化財に影響を及ぼす作業は行われず、遺構・遺物は確認されなかった。



施工状況

立会調査 139 蛇塚遺跡群 34

所在地 佐久市新子田 1882-33 先から
1875-9 先
主体者 佐久市
開発事業名 道路建設
調査期間 平成 27 年 3 月 23 日～ 31 日
開発面積 1,100 m²
調査担当者 上原 学



蛇塚遺跡群 34 位置図(1:10,000)

調査の結果

道路改良工事による側溝設置に伴い、深さ50～70cmまでの掘削が行われた。底面付近でロームが認められたが、遺構・遺物は確認されなかった。



掘削状況

立会調査 140 岩村田遺跡群 186

所在地 佐久市岩村田字西大門先 2044-1
主体者 個人
開発事業名 個人住宅
調査期間 平成 27 年 3 月 25 日
開発面積 585 m²
調査担当者 上原 学



岩村田遺跡群 186 位置図 (1:10,000)

調査の結果

住宅基礎工事に伴い、地表下40cmまでの掘削が行われた。堆積状況は、耕作土である表土(20cm)、黒褐色土(10～20cm以上)、灰黄褐色土である。

掘削は概ね黒褐色土内に止まるが、対象地北西部のみ、灰黄褐色土まで及ぶ。

遺構・遺物は確認されなかった。



掘削状況

立会調査

141 中金井遺跡群 24

所在地 佐久市小田井字下金井 717-14 外
主体者 個人
開発事業名 個人住宅
調査期間 平成 27 年 3 月 30 日
開発面積 219 m²
調査担当者 上原 学



中金井遺跡群 24 位置図(1:10,000)

調査の結果

住宅基礎工事に伴い、立会調査を実施した。
掘削は、北西コーナー付近から地山のロームが一部確認された以外は、埋土整地層内に止まっていた。
遺構・遺物は確認されなかった。



掘削状況

立会調査

142 常田居屋敷遺跡群 35

所在地 佐久市塚原字屋敷 336-2 外
主体者 個人
開発事業名 個人住宅
調査期間 平成 27 年 3 月 31 日
開発面積 505.05 m²
調査担当者 上原 学



常田居屋敷遺跡群 35 位置図(1:10,000)

調査の結果

工事実施中との連絡があり、立会調査を実施する運びとなった。
掘削周辺部及び排出土の状況確認の結果、遺構・遺物は確認されなかった。



掘削状況

No.	遺跡名	所在地	開発主体者	開発事業名	調査面積 (㎡)	開発面積 (㎡)	保護 措置	調査期間	備考
1	野沢城跡22	原	佐久市	道路建設	125.00	3,700.00	試掘	H27.3.23	
2	田口館跡4	田口	株式会社 NTT ドコモ	その他開発 (無線基地局)	4.00	29.00	試掘	H26.4.16	
3	岩村田遺跡群162	岩村田	ミヤモリ不動産株式会社	宅地造成	140.00	2,320.00	試掘	H26.4.14	住居址・溝
4	栗毛坂遺跡群57	岩村田 北一丁目	個人	集合住宅	197.00	1,283.41	試掘	H26.4.4	
5	下県屋敷遺跡群6	伴野	佐久市	学校建設	196.00	1,200.00	試掘	H26.5.16・ 6.6・7.22	
6	馬場在家遺跡群2	常和	個人	個人住宅	90.00	690.35	試掘	H26.4.8	
7	芝宮遺跡群29	長土呂	株式会社 ますや食品	工場	412.00	2,944.00	試掘	H26.4.22・23	
8	長土呂遺跡群42	長土呂	個人	その他の建物 (戸建賃貸住宅)	40.00	135.16	試掘	H26.5.14	
9	野馬窪遺跡群15	猿久保	佐久市	道路建設	240.00	840.00	試掘	H26.11.18～21	溝
10	大塚遺跡群19	中込	佐久市	道路建設	219.00	8,000.00	試掘	H26.9.18・ 19、12.25	
11	大奈良遺跡5・ 山崎遺跡8	田口	佐久市	道路建設	94.00	3,300.00	試掘	H26.7.14・15 10.30	
12	明林遺跡1	田口	東山ビル管理有限会社	その他開発(太 陽光発電施設)	108.00	8,235.00	試掘	H26.5.21	
13	倉澤遺跡2	前山	個人	個人住宅	31.00	259.00	試掘	H26.6.26	
14	小山崎遺跡群4	下小田切	個人	個人住宅	42.00	669.48	試掘	H26.6.2	
15	スポイリ遺跡1	布施	個人	個人住宅	37.00	610.00	試掘	H26.6.11	
16	周防畑遺跡群88	長土呂	個人	集合住宅	61.40	634.15	試掘	H26.8.26	
17	野馬窪遺跡群16	猿久保	個人	その他の建物 (老人ホーム)	119.00	2,313.62	試掘	H26.6.2・3	
18	金山遺跡8	跡部	個人	その他の建物 (歯科医院)	4.00	827.00	試掘	H26.7.1	
19	棧敷遺跡7	安原	有限会社 新栄住宅	宅地造成	76.00	1,503.21	試掘	H26.7.16	
20	西近津遺跡群19・ 東池下古墳群1	常田	佐久市	ガス・水道・ 電気等	8.00	1,080.32	試掘	H26.8.4・28	
21	天徳城跡1・ 下萩久保遺跡1	矢嶋・甲	長野県佐久地方事務所	農業基盤整備事業 (農道等を含む)	5.00	78.90	試掘	H26.7.9	
22	周防畑遺跡群89	長土呂	株式会社 ベネフィット	宅地造成	199.00	986.00	試掘	H26.7.3	竪穴状遺構
23	栗毛坂遺跡群58	小田井	大井建設工業株式会社	宅地造成	105.00	1,418.00	試掘	H26.7.10	
24	岩村田遺跡群163	岩村田	長野県佐久警察署長	その他の建物 (警察署建替)	14.00	7,475.95	試掘	H26.8.30	
25	東千石平遺跡群3・ 八反田遺跡1	瀬戸	佐久市	ガス・水道・ 電気等	14.00	210.00	試掘	H26.9.3・4・14	
26	東五里田遺跡9	野沢	有限会社 田園不動産	宅地造成	322.00	2,700.00	試掘	H26.9.17	住居址・ピット
27	野馬窪遺跡群17	猿久保	佐久市	ガス・水道・ 電気等	7.50	50.00	試掘	H26.9.5・14	
28	下萩久保遺跡2	甲	個人	その他の開発 (資材置場建設)	242.00	2,490.00	試掘	H26.9.22	
29	鳴澤遺跡群8	岩村田	佐久市	ガス・水道・ 電気等	70.00	2,182.50	試掘	H27.1.14・16	
30	中道遺跡群15	前山	株式会社 高畑商会	宅地造成	108.00	2,631.00	試掘	H26.10.27	
31	長土呂遺跡群43	長土呂	個人	集合住宅	48.80	414.78	試掘	H26.9.10	住居址・ピット
32	長土呂遺跡群44	長土呂	個人	集合住宅	16.00	196.00	試掘	H27.1.23	
33	枇杷坂遺跡群88	岩村田	学校法人 聖啓学園	学校建設	15.00	22,276.46	試掘	H26.10.20・21	
34	入沢城跡1	入沢	個人	その他開発 (森林整備事業)	11.00	3,000.00	試掘	H26.10.1～ 3・10・15	
35	栗毛坂遺跡群59	岩村田 北一丁目	長野サービス株式会社	その他の建物 (本社事務所)	72.00	836.78	試掘	H26.12.1・2	
36	中原遺跡2	甲	佐久浅間農業協同組合	その他の建物 (介護福祉施設)	76.00	455.87	試掘	H26.10.9	
37	岩村田遺跡群164	岩村田	株式会社 平和不動産	宅地造成	637.00	2,998.00	試掘	H26.11.4・5	住居址・溝・ピット
38	東窪井戸遺跡1	伴野	長野県佐久建設事務所	道路建設	322.00	2,286.00	試掘	H26.10.21～24	畝状の堀込
39	周防畑遺跡群90	長土呂	JA 佐久浅間 株式会社 アメック	宅地造成	50.00	2,418.00	試掘	H26.11.5	
40	原遺跡5	田口	個人	個人住宅	11.00	296.93	試掘	H26.10.28	
41	上砂田遺跡12	岩村田	個人	集合住宅	20.00	1,656.87	試掘	H26.12.24	
42	望月城跡6・ 薬師平遺跡1	布施	社会福祉法人 望月悠玄福祉会	その他の建物 (福祉施設)	662.00	2,987.00	試掘	H26.11.18・19	住居址・溝・ピット
43	前田遺跡群15	塚原	個人	集合住宅	25.00	689.00	試掘	H27.3.5	

No.	遺跡名	所在地	開発主体者	開発事業名	調査面積 (㎡)	開発面積 (㎡)	保護 措置	調査期間	備考
44	寺畑遺跡群20	猿久保	個人	店舗	9.00	1,339.63	試掘	H26.12.18・22	
45	枇杷坂遺跡群89	長土呂	有限会社 田園不動産	宅地造成	168.40	2,606.47	試掘	H26.11.21	住居址・溝・ピット
46	番屋前遺跡群26	猿久保	個人	集合住宅	33.00	412.00	試掘	H26.12.22	
47	棧敷遺跡8	安原	個人	個人住宅	16.80	438.20	試掘	H26.12.19	
48	岩村田遺跡群165	岩村田	個人	集合住宅	126.60	1,556.22	試掘	H26.12.19	
49	西妻神遺跡6	中込	個人	集合住宅	15.00	242.55	試掘	H27.2.17	
50	岩村田遺跡群166	岩村田	個人	個人住宅	10.00	152.62	試掘	H27.2.23	
51	西一里塚遺跡群14	岩村田	株式会社 大勝田開発	宅地造成	18.00	2,000.00	試掘	H27.3.3	
52	家裏遺跡1	甲	個人	個人住宅	15.00	488.61	試掘	H27.2.27	
53	今井宮の前遺跡4	今井	個人	個人住宅	11.00	313.89	試掘	H27.3.4	
54	北裏遺跡群5・ 宝生寺山砦1	伴野	佐久市	その他の建物 (交流拠点施設)	62.00	23,800.00	試掘	H26.12.8・9	
55	周防畑遺跡群91	長土呂	個人	宅地造成	534.00	2,972.00	試掘	H27.1.21・22	住居址・土坑・ 溝・ピット
56	寺畑遺跡群21	根々井	シチズン時計マニファク チャリング株式会社	工場	5,040.00	83,192.51	試掘	H27.3.10~18	
57	根井氏館跡6	根々井	個人	個人住宅	24.00	369.49	試掘	H26.5.12	
1	岩村田遺跡群167	岩村田	個人	その他の建物 (戸建賃貸住宅)		466.00	立会	H26.4.2・10	
2	西妻神遺跡7	中込	KDDI 株式会社	その他開発(携帯 電話無線基地局)		24.00	立会	H26.4.2	
3	宮の上遺跡群26	横和	個人	集合住宅		373.00	立会	H26.5.22	
4	小山崎遺跡群5	下小田切	個人	集合住宅		1,090.00	立会	H26.4.15	
5	常田居屋敷遺跡群30	長土呂	個人	個人住宅		385.00	立会	H26.4.24	
6	上砂田遺跡13	岩村田	長田広告株式会社 長野営業所	その他の建物 (看板)		24.57	立会	H26.4.9	
7	西近津遺跡群20	長土呂	山屋物産株式会社	宅地造成		1,005.00	立会	H26.4.15	
8	岩村田遺跡群168	岩村田	個人	個人住宅		178.00	立会	H26.5.9	
9	岩村田遺跡群169	岩村田	個人	集合住宅		342.00	立会	H26.4.18	
10	山崎遺跡9	田口	個人	その他開発(太陽 光パネル設置)		829.00	立会	H26.4.22	
11	後澤遺跡2	小宮山	個人	個人住宅		273.78	立会	H26.4.8	
12	周防畑遺跡群92	長土呂	個人	その他の建物 (自家用車庫)		113.04	立会	H26.4.7	
13	常田居屋敷遺跡群31	長土呂	有限会社 田園不動産	個人住宅		268.02	立会	H26.5.9	
14	常田居屋敷遺跡群32	長土呂	有限会社 田園不動産	個人住宅		322.47	立会	H26.5.9	
15	長土呂遺跡群45	長土呂	佐久市	集合住宅		9,510.95	立会	H26.5.29~6.2・ 9.5~8	
16	城平遺跡群3	平賀	個人	個人住宅		44.62	立会	H26.5.20	
17	蛇塚遺跡群30	安原	個人	個人住宅		180.24	立会	H26.4.25	
18	岩村田遺跡群170	岩村田	個人	集合住宅		756.20	立会	H26.5.21	
19	観正田遺跡群2	入沢	個人	個人住宅		252.63	立会	H26.5.7	
20	岩村田遺跡群171	岩村田	KDDI 株式会社	その他開発(携帯 電話無線基地局)		4.00	立会	H26.5.24	
21	岩村田遺跡群172	岩村田	株式会社 不二家	店舗		890.00	立会	H26.7.23	
22	十二前遺跡2	上平尾	個人	個人住宅		980.00	立会	H26.5.22	
23	西近津遺跡群21	長土呂	個人	個人住宅		287.23	立会	H26.5.19	
24	仁東餅遺跡3	伴野	個人	個人住宅		500.00	立会	H26.9.25	
25	中金井遺跡19	横根	エス・エス・ティ・ エナジー株式会社	その他開発(太陽 光発電施設)		3,210.00	立会	H26.7.2、8.20	
26	新小路遺跡3	春日	佐久市	道路建設		1,258.00	立会	H26.8.29、 9.12、10.7	
27	猿久保屋敷添遺跡7・ 番屋前遺跡群27	猿久保	佐久市	道路建設		1,260.00	立会	H26.10.27~31	
28	湯原城跡1	湯原	佐久市	道路建設		530.00	立会	H27.1.6	
29	野馬窪遺跡群18	猿久保	佐久市	道路建設		880.00	立会	H26.10.20、 12.15~18	
30	白拍子遺跡群8	取出町	個人	個人住宅		307.68	立会	H26.6.24	
31	稲荷山城跡2	勝間	稲荷山殉国慰霊碑 改修委員会	その他の建物 (慰霊碑)		49.00	立会	H26.7.22・8.12	

No.	遺跡名	所在地	開発主体者	開発事業名	調査面積 (㎡)	開発面積 (㎡)	保護 措置	調査期間	備考
32	吉長遺跡1	望月	個人	個人住宅		515.38	立会	H26.7.10	
33	西近津遺跡群22	長土呂	山屋物産株式会社	宅地造成		1,007.00	立会	H26.5.15・20	
34	屋敷裏遺跡群3	塩名田	個人	個人住宅		337.31	立会	H26.6.12	
35	猿久保屋敷遺跡群8	猿久保	個人	個人住宅		410.20	立会	H26.8.4	
36	常田居屋敷遺跡群33	常田	個人	個人住宅		241.80	立会	H26.6.19	
37	小山崎遺跡群6	下小田切	個人	個人住宅		316.73	立会	H26.7.2	
38	枇杷坂遺跡群90	岩村田	個人	個人住宅		582.60	立会	H26.7.9	
39	蛇塚遺跡群31	猿久保	個人	個人住宅		297.57	立会	H26.6.28	
40	上平遺跡1	御馬寄	個人	個人住宅		211.76	立会	H26.7.8	
41	枇杷坂遺跡群91	岩村田	佐久市	ガス・水道・ 電気等		48.00	立会	H26.6.3～9	住居址
42	枇杷坂遺跡群92	長土呂	佐久市	集合住宅		2,760.36	立会	H26.9.24、 10.9・27	
43	筒畑遺跡群7	安原	個人	個人住宅		300.00	立会	H26.8.4	
44	五里久保遺跡1	湯原	KDDI株式会社	その他開発(携帯 電話無線基地局)		4.00	立会	H26.7.1	
45	周防畑遺跡群93	長土呂	個人	個人住宅		342.02	立会	H26.7.29	
46	周防畑遺跡群94	長土呂	個人	個人住宅		296.24	立会	H26.6.30	
47	中金井遺跡群20	小田井	北都ハウス工業株式会社	その他の建物 (分譲住宅)		261.05	立会	H26.6.28	
48	常田居屋敷遺跡群34	長土呂	有限会社 田園不動産	個人住宅		294.49	立会	H26.10.1	
49	越上り遺跡1	中込	有限会社 シーブイエス佐久	店舗		830.87	立会	H26.7.9	
50	岩村田遺跡群173	岩村田	個人	個人住宅		321.69	立会	H26.7.18	
51	岩村田遺跡群174	岩村田	個人	個人住宅		368.70	立会	H26.7.31	
52	平賀中屋敷遺跡群16	平賀	個人	個人住宅		331.00	立会	H26.7.31・8.4	
53	西赤座遺跡16	岩村田 北一丁目	個人	個人住宅兼 工場又は店舗		274.07	立会	H26.9.29	
54	岩村田遺跡群175	岩村田	個人	個人住宅		440.94	立会	H26.8.25	
55	下県屋敷遺跡群7	伴野	個人	個人住宅		301.60	立会	H26.8.20	
56	周防畑遺跡群95	長土呂	個人	個人住宅		239.89	立会	H26.8.26	
57	周防畑遺跡群96	長土呂	個人	個人住宅		286.89	立会	H26.9.2	
58	今井宮の前遺跡5	今井	個人	個人住宅		292.16	立会	H26.8.26	
59	白拍子遺跡群9	取出町	個人	個人住宅		289.36	立会	H26.8.18	
60	平賀中屋敷遺跡群17	平賀	個人	個人住宅		186.06	立会	H26.9.18	
61	苦水日向遺跡1	内山	個人	個人住宅		786.13	立会	H26.9.11	
62	西近津遺跡群23	常田	個人	個人住宅		323.92	立会	H26.11.25	
63	前田遺跡群5	小田井	佐久市	ガス・水道・ 電気等		428.90	立会	H26.11.17 ～ H27.2.10	
64	中原遺跡群3	中込	個人	個人住宅		677.53	立会	H26.10.24	
65	下信濃石遺跡7	岩村田	個人	個人住宅		200.46	立会	H26.9.22	
66	瀧遺跡3	平賀	個人	個人住宅		384.67	立会	H26.9.12	
67	中金井遺跡群21	小田井	アエラホーム株式会社	個人住宅		218.97	立会	H26.9.29	
68	金塚第1号古墳1	春日	佐久市	その他開発 (標柱移設)		1.00	立会	H26.8.29・10.27	
69	北上遺跡1	協和	佐久市	農業基盤整備事業 (農道等を含む)		1,500.00	立会	H27.1.23・2.27	
70	長土呂遺跡群46	長土呂	佐久市	道路建設		1,000.00	立会	H26.9.16・19	
71	大塚遺跡群20	中込	個人	個人住宅		256.38	立会	H26.11.7	
72	周防畑遺跡群97	長土呂	佐久市	道路建設		350.00	立会	H26.12.24・ H27.2.6・16	
73	枇杷坂遺跡群93	長土呂	個人	個人住宅		270.04	立会	H26.10.8	
74	周防畑遺跡群98	長土呂	大和ハウス工業株式会社	その他の建物 (建売住宅)		157.66	立会	H26.10.14	
75	岩村田遺跡群176	岩村田	個人	個人住宅		161.67	立会	H26.9.25・30	
76	岩村田遺跡群177	岩村田	個人	個人住宅		254.21	立会	H26.10.8	
77	樋村遺跡10	平賀	個人	個人住宅		517.83	立会	H26.12.2	
78	岩村田遺跡群178	岩村田	個人	その他の建物 (戸建賃貸住宅)		537.49	立会	H26.10.16	
79	地家遺跡2	大沢	長野国道事務所	道路建設		615.00	立会	H26.10.7	

No.	遺跡名	所在地	開発主体者	開発事業名	調査面積 (㎡)	開発面積 (㎡)	保護 措置	調査期間	備考
80	地家遺跡3	大沢	佐久市	その他開発 (排水路)		120.00	立会	H26.10.15・16	
81	家浦遺跡3	下小田切	個人	個人住宅		532.45	立会	H26.11.1	
82	棧敷遺跡9	安原	佐久市	その他の建物 (防球ネット)		3,606.00	立会	H27.3.2	
83	大奈良遺跡6	田口	個人	個人住宅		319.16	立会	H26.11.10・11	
84	長土呂遺跡群47	長土呂	軽井沢ブルワリー 株式会社	その他の建物 (倉庫)		1,550.48	立会	H26.11.25・12.5	
85	岩村田遺跡群179	岩村田	個人	個人住宅		599.55	立会	H26.10.21～23	
86	長土呂遺跡群48	長土呂	佐久市	道路建設		580.00	立会	H27.2.18	
87	長土呂遺跡群49	長土呂	佐久市	道路建設		150.00	立会	H27.3.9	
88	周防畑遺跡群99	長土呂	北都ハウス工業株式会 社	その他の建物 (分譲住宅)		224.59	立会	H26.11.1	
89	砂原遺跡3	塩名田	有限会社 新栄開発	その他の建物 (分譲住宅)		249.11	立会	H26.10.30	
90	深堀遺跡群12	瀬戸	個人	個人住宅		269.76	立会	H26.11.5	
91	周防畑遺跡群100	長土呂	個人	個人住宅		241.34	立会	H26.11.17	
92	中金井遺跡群22	小田井	個人	個人住宅		219.85	立会	H26.12.8	
93	長土呂遺跡群50	長土呂	個人	個人住宅		117.71	立会	H26.11.17	
94	城下遺跡6	白田	個人	その他開発(太 陽光発電施設)		1,365.00	立会	H27.1.29	
95	栗毛坂遺跡群60	小田井	有限会社 オークラ住宅	その他の建物 (建売住宅)		421.06	立会	H26.11.17・12.2	
96	岩村田遺跡群180	岩村田	とりやたまや	店舗		72.00	立会	H26.12.4・5	
97	善郷寺遺跡2	春日	個人	個人住宅		395.65	立会	H26.11.26	
98	周防畑遺跡群101	長土呂	佐久市	道路建設		380.00	立会	H27.1.20	
99	西大久保遺跡群20	上平尾	個人	個人住宅		333.00	立会	H26.11.25・12.8	
100	蛇塚遺跡群32	新子田	個人	個人住宅		436.97	立会	H26.11.28	
101	近津遺跡群7	長土呂	個人	個人住宅		308.00	立会	H26.12.1	
102	勝間原遺跡3	下小田切	長野県	その他開発 (公営住宅解体)		518.90	立会	H27.2.9	
103	西東山遺跡1	伴野	佐久市	道路建設		105.00	立会	H26.11.28 ・12.24	
104	善郷寺遺跡3	春日	個人	個人住宅		544.18	立会	H26.11.27	
105	深堀遺跡群13	瀬戸	株式会社 リューケンハイム	その他の建物 (建売住宅)		728.00	立会	H26.12.22	
106	鳴澤遺跡群9・ 西一里塚遺跡群15	根々井	佐久建設事務所	道路建設		1,018.00	立会	H26.11.11	
107	塚原屋敷添遺跡9	平塚	個人	個人住宅		294.53	立会	H26.12.15	
108	周防畑遺跡群102	長土呂	個人	個人住宅		228.23	立会	H26.12.18	
109	倉澤遺跡3	前山	佐久市	その他開発 (排水路)		27.00	立会	H26.11.26・12.8	
110	周防畑遺跡群103	長土呂	株式会社 土屋ホーム	その他の建物 (分譲住宅)		209.09	立会	H27.2.19	
111	荒谷遺跡2	白田	佐久市	その他開発 (排水路改修)		1,260.00	立会	H27.1.8～22	
112	寺久保遺跡1・ 下ノ城遺跡1・ 医王寺城跡2	白田	佐久市	道路建設		530.00	立会	H27.2.19	
113	乙ヶ平遺跡1	志賀	堀川産業株式会社	その他開発(太 陽光発電施設)		18,321.00	立会	H27.1.9～28	
114	白拍子遺跡群10	取出町	佐久平土地改良区	農業基盤整備事業 (農道等を含む)		280.00	立会	H27.2.13	
115	西裏遺跡群5	本新町	佐久平土地改良区	農業基盤整備事業 (農道等を含む)		39.00	立会	H27.3.2	
116	中道遺跡群16	前山	佐久平土地改良区	農業基盤整備事業 (農道等を含む)		505.00	立会	H27.1.15・2.12	
117	原遺跡6	大沢	佐久平土地改良区	農業基盤整備事業 (農道等を含む)		41.00	立会	H27.1.16	
118	東内池遺跡5	新子田	個人	個人住宅		275.88	立会	H27.1.6	
119	岩村田遺跡群181	岩村田	個人	個人住宅		234.63	立会	H27.1.7・14	
120	東千石平遺跡群4	瀬戸	佐久市	道路建設		30.00	立会	H27.1.28	

No.	遺跡名	所在地	開発主体者	開発事業名	調査面積 (㎡)	開発面積 (㎡)	保護 措置	調査期間	備考
121	権現山遺跡群6	甲	株式会社 中澤	その他の建物 (建売住宅)		332.92	立会	H27.1.9	
122	前田遺跡群6	小田井	個人	個人住宅		215.09	立会	H27.3.17・18	
123	御嶽遺跡1	前山	佐久平土地改良区	農業基盤整備事業 (農道等を含む)		293.00	立会	H27.2.13	
124	岩村田遺跡群183	岩村田	個人	個人住宅		259.89	立会	H27.1.27・22	
125	岩村田遺跡群184	岩村田	個人	集合住宅		246.20	立会	H27.1.13・23	
126	野沢城跡23	原	有限会社 フジヨシエステート	宅地造成		821.00	立会	H27.2.4	
127	稲荷山城跡3	白田	佐久市	その他開発(公 園駐車場改修)		185.00	立会	H27.3.9	
128	東千石平遺跡群5	瀬戸	個人	その他の建物 (車庫)		543.77	立会	H27.3.4	
129	藪影遺跡1	春日	個人	個人住宅		578.81	立会	H27.3.5	
130	後澤遺跡3	小宮山	個人	個人住宅		266.22	立会	H27.2.23	
131	仁東餅遺跡4	伴野	個人	個人住宅		351.00	立会	H27.2.23	
132	根々井居屋敷遺跡6	根々井	個人	個人住宅		442.00	立会	H27.3.5	
133	平賀中屋敷遺跡群18	平賀	個人	個人住宅		516.77	立会	H27.3.11	
134	中金井遺跡群23	小田井	個人	その他の建物 (戸建賃貸住宅)		286.02	立会	H27.3.13	
135	岩村田遺跡群185	岩村田	個人	個人住宅		311.53	立会	H27.3.13	
136	蛇塚遺跡群33	猿久保	個人	個人住宅		610.29	立会	H27.3.18	
137	今井宮の前遺跡6	今井	佐久市土地改良区	農業基盤整備事業 (農道等を含む)		35.20	立会	H27.3.6	
138	宮の上遺跡群27	横和	個人	その他開発(太 陽光発電施設)		624.00	立会	H27.3.17	
139	蛇塚遺跡群34	新子田	佐久市	道路建設		1,100.00	立会	H27.3.23~31	
140	岩村田遺跡群186	岩村田	個人	個人住宅		585.00	立会	H27.3.25	
141	中金井遺跡群24	小田井	個人	個人住宅		219.00	立会	H27.3.30	
142	常田居屋敷遺跡群35	塚原	個人	個人住宅		505.05	立会	H27.3.31	
1	西近津遺跡群 西近津遺跡X	長土呂	個人	個人住宅		330.93	本調査	H27.3.6~16	

本調査

1 西近津遺跡群 西近津遺跡X

所在地 佐久市長土呂三ノ畑 1917-16
開発主体者 個人
開発事業名 個人住宅
調査期間 平成27年3月6日～16日
調査面積 330.93㎡
調査担当者 上原 学











西近津遺跡X位置図 (1:10,000)

凡例

- 1 遺構の略称は以下のとおりである。
H - 竪穴住居址 D - 土坑 F - 掘立柱建物址 P - ピット

- 2 スクリーントーンの表示は以下のとおりである。

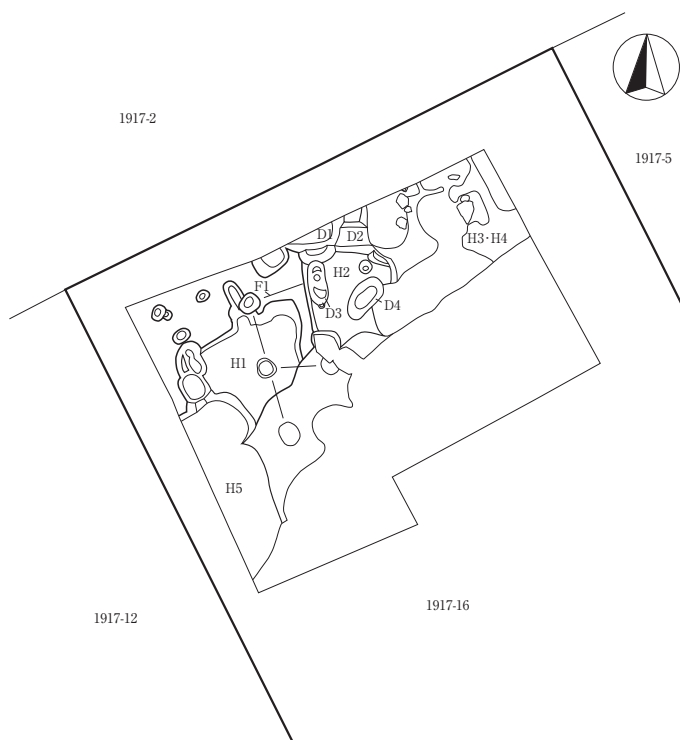
遺構 -  地山断面	 床下埋土	 焼土	 張床状の硬質面
遺物 -  須恵器・陶器断面	 内面黒色処理	 施釉範囲	 石器使用痕

- 3 挿図の縮尺は、遺構を1/80、遺物を1/4とした。
- 4 遺物の写真番号と実測図番号は一致する。
- 5 遺構の標高は、水系高を標高とした。
- 6 遺物表中の[]は推定値、<>は残存値を表す。

調査の結果

西近津遺跡群は佐久市及び小諸市境を南西方向に流れる湧玉川左岸の、田切り台地上に所在する。今回、遺跡群内で表層改良を伴う個人住宅の建築が計画され、文化財保護法93条の届出を受けて市教育委員会が試掘確認を行った。その結果、竪穴住居址等の遺構及び弥生～平安時代の遺物が確認されたため、遺構が破壊される深度までの発掘調査を行うこととなり、西近津遺跡群 西近津遺跡Xとして実施した。

対象地域は遺構の密度が濃く、掘削深度が限られていたことから、正確な遺構数は確定できなかった。検出された遺構は住居址5件程度、土坑4基以上、掘立柱建物址1棟、ピットである。

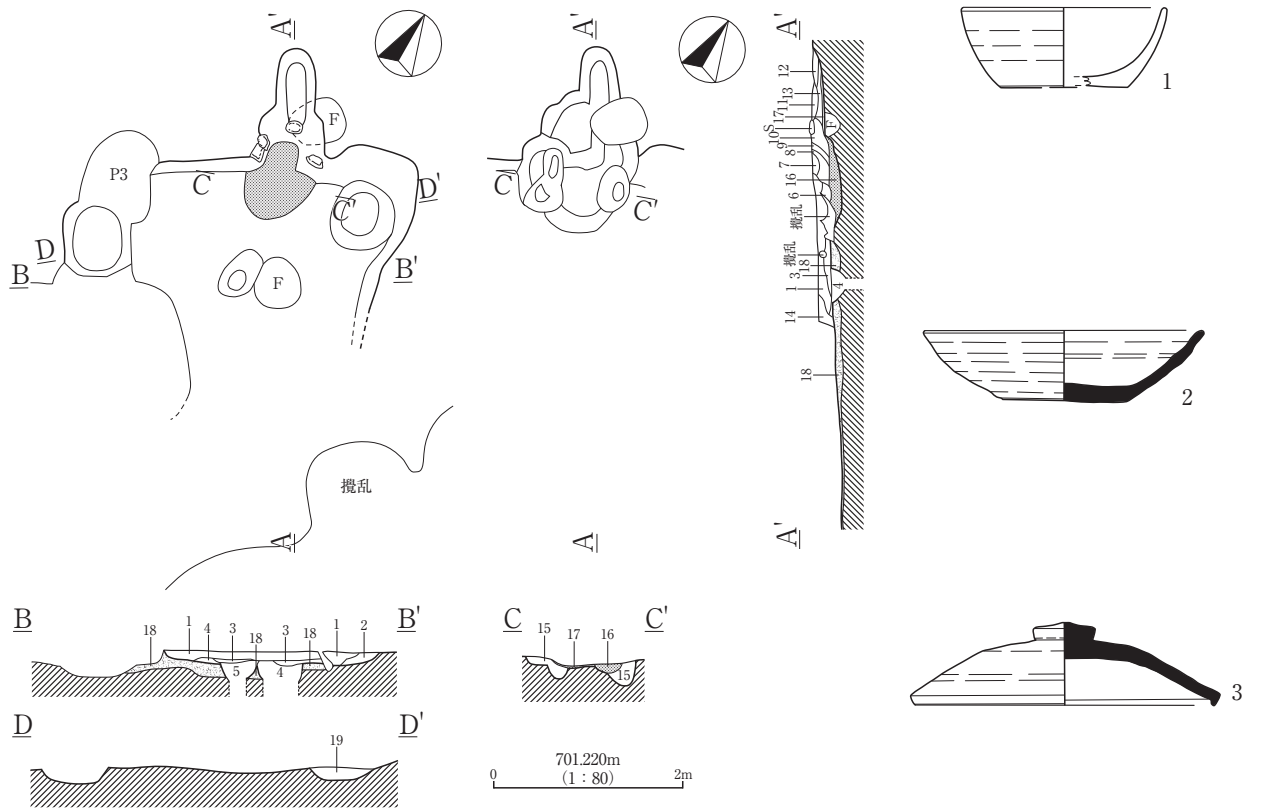


西近津遺跡X全体図 (1:200)

H 1 号住居址

遺構は、調査区北西に位置する。南側は土の入れ替えによって削り取られ消滅し、西壁部は土坑・ピット等に破壊されている。調査規模は東西2.6m、南北2.0m、検出面からの深さは北壁の最大で20cmを測る。残存した床面部は土間状に硬質である。ピットは3個確認できた。うち2個は直径60cm、深さ15cmで東西の壁際に存在し、1個は中央に存在する。カマドは北壁のほぼ中央に構築されている。袖部は認められず、焼土の堆積した火床部から一段上がり、ほぼ水平に70cm程度煙道部が伸びた後、検出面に立ち上がる。

遺物は土師器・須恵器が出土した。時期は平安時代と考えられる。



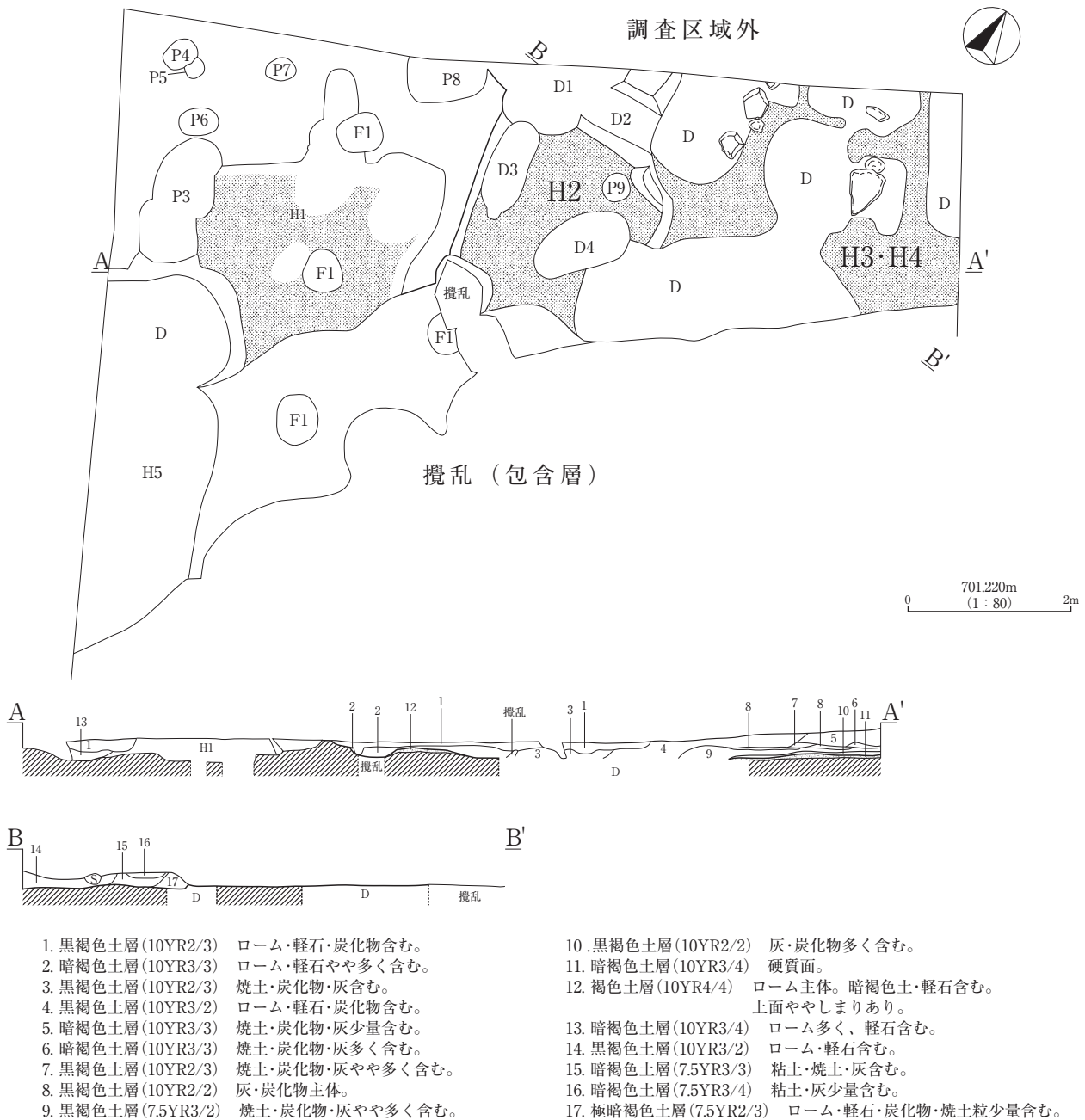
- | | |
|-------------------------------------|--|
| 1. 黒褐色土層(10YR2/3) ローム・軽石・炭化物含む。 | 11. 暗褐色土層(10YR3/4) 焼土多く含む。 |
| 2. 暗褐色土層(10YR3/4) ローム多く、軽石含む。 | 12. 極暗赤褐色土層(5YR2/4) 焼土・炭化物・灰含む。 |
| 3. 極暗褐色土層(7.5YR2/3) 焼土・炭化物・軽石含む。 | 13. 赤褐色土層(5YR4/6) 焼土層。 |
| 4. 黒褐色土層(10YR2/3) ロームやや多く、軽石・炭化物含む。 | 14. 黒褐色土層(7.5YR3/2) ローム・軽石・炭化物少量含む。 |
| 5. 極暗褐色土層(7.5YR2/3) 焼土少量含む。 | 15. 赤褐色土層(5YR4/6) 焼土・灰多量で、ローム・軽石含む。 |
| 6. 暗赤褐色土層(5YR3/3) 焼土・粘土多く含む。 | 16. 明赤褐色土層(5YR5/8) 焼土層。 |
| 7. 暗褐色土層(10YR3/3) 焼土・炭化物少量含む。 | 17. にぶい黄褐色土層(10YR5/4) ローム主体。炭化物・焼土含む。 |
| 8. 暗褐色土層(10YR3/4) 焼土・炭化物・灰含む。 | 18. 褐色土層(10YR4/4) ローム主体。暗褐色土・軽石含む。上面ややしまりあり。 |
| 9. 黒褐色土層(10YR2/3) 炭化物・焼土粒・粘土含む。 | 19. 暗褐色土層(10YR3/3) ロームブロック多く含む。 |
| 10. 暗赤褐色土層(5YR3/3) 焼土・炭化物・灰多く含む。 | |

H 1 号住居址 遺構・遺物実測図

番号	器種	器形	口径(cm)	底径(cm)	器高(cm)	調整・文様	残存率	備考
1	土師器	坏	[10.8]	[6.7]	4.2	内外面 ロクロヨコナデ 内面 ヘラナデ 底部 ヘラケズリ	30%	外面2.5YR5/6明赤褐色
2	須恵器	坏	14.7	6.5	3.8	内外面 ロクロヨコナデ 底部 回転糸切り	70%	外面5Y5/1灰色
番号	器種	器形	口径(cm)	つまみ径	器高(cm)	調整・文様	残存率	備考
3	須恵器	蓋	16.2	3.2	4.4	内外面 ロクロヨコナデ 天井部 ヘラケズリ つまみ貼り付け	90%	外面2.5Y5/1黄灰色他

H 1 号住居址 遺物観察表

H 2・3・4号住居址

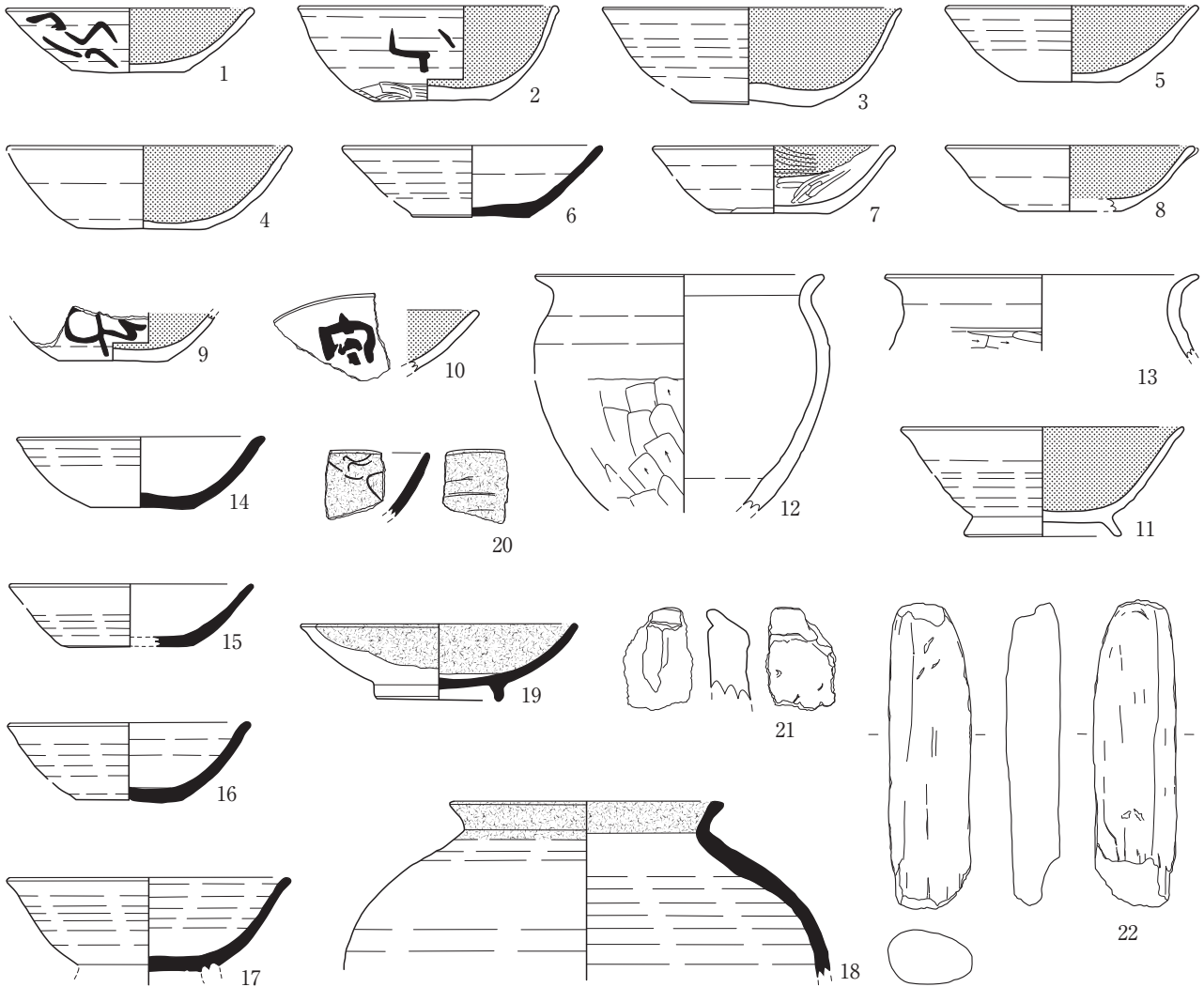


H 2・3・4号住居址 遺構実測図

遺構は、調査区北東に位置し、南側は改良深度以下10~20cmまで土取りがなされている。住居址壁の立ち上がりと考えられる段差及び覆土途中に厚さ2~3cmの硬質面が広がっていることから、数軒の切り合いが予測された。調査区北部中央付近の段差は検出面から5cm内外と浅く、東に向かって平坦面が存在し、部分的に土坑・ピットが破壊している。検出段階で覆土中から多数の土師器・須恵器が出土した。掘り込みの浅い住居址が存在していたと考えられ、H 2号住居址とした。西側は更に複雑な切り合いがあったと考えられる。H 2号住居址の東側2.4mに5cm程度の段差が認められ、厚さ2~3cmの硬質面が存在する。この面にも住居址が存在していたと考えられ、H 3号住居址とした。調査区が狭小で、本住居の壁と考えられる立ち上がりは前述の段差のみである。床面と考えられる硬質面

には楕円形・方形状に存在しない箇所があることから、土坑などに切られていると思われる。更にH3号住居址の床面とした硬質面直下にも黒褐色の覆土が存在していることから、掘り込みの深い住居址が存在していると考え、H4号住居址とした。

遺物はH2・3号住居址から土師器の坏・甕、須恵器の坏等が出土した。



H2・3号住居址周辺 遺物実測図

番号	器種	器形	口径(cm)	底径(cm)	器高(cm)	調整・文様	残存率	備考
1	土師器	坏	13.9	6.4	3.7	内外面 ロクロヨコナデ 内面 黒色処理 底部 回転糸切り 墨書あり	80%	外面5YR6/6橙色
2	土師器	坏	14.6	6.4	5.4	内外面 ロクロヨコナデ 内面 黒色処理 底部 及び周辺部ヘラケズリ 墨書あり	70%	外面2.5YR6/6橙色
3	土師器	坏	[16.7]	6.5	5.6	内外面 ロクロヨコナデ 内面 黒色処理 底部 回転糸切り	50%	外面2.5YR5/6明赤褐色
4	土師器	坏	[16.0]	7.3	4.7	内外面 ロクロヨコナデ 内面 黒色処理 底部 ヘラケズリ	60%	外面5YR6/3にぶい橙色他
5	土師器	坏	14.2	5.5	4.3	内外面 ロクロヨコナデ 内面 黒色処理 底部 回転ヘラ切り後、底部及び周辺部ヘラケズリ	90%	外面7.5YR7/3にぶい橙色他
6	須恵器	坏	[14.6]	6.5	4.0	内外面 ロクロヨコナデ 底部 回転糸切り	40%	外面7.5YR5/1褐灰色他
7	土師器	坏	[13.6]	6.3	3.8	内外面 ロクロヨコナデ 内面 ミガキ 底部 回転糸切り	50%	外面5YR7/4にぶい橙色
8	土師器	坏	[14.0]	[5.8]	3.7	内外面 ロクロヨコナデ 内面 黒色処理 底部 回転糸切り	40%	外面2.5YR6/6橙色
9	土師器	坏	-	6.1	<3.0>	内外面 ロクロヨコナデ 内面 ミガキ、一部黒色 底部 回転糸切り 墨書あり	底部破片	外面5YR6/6橙色

H2・3号住居址周辺 遺物観察表(1)

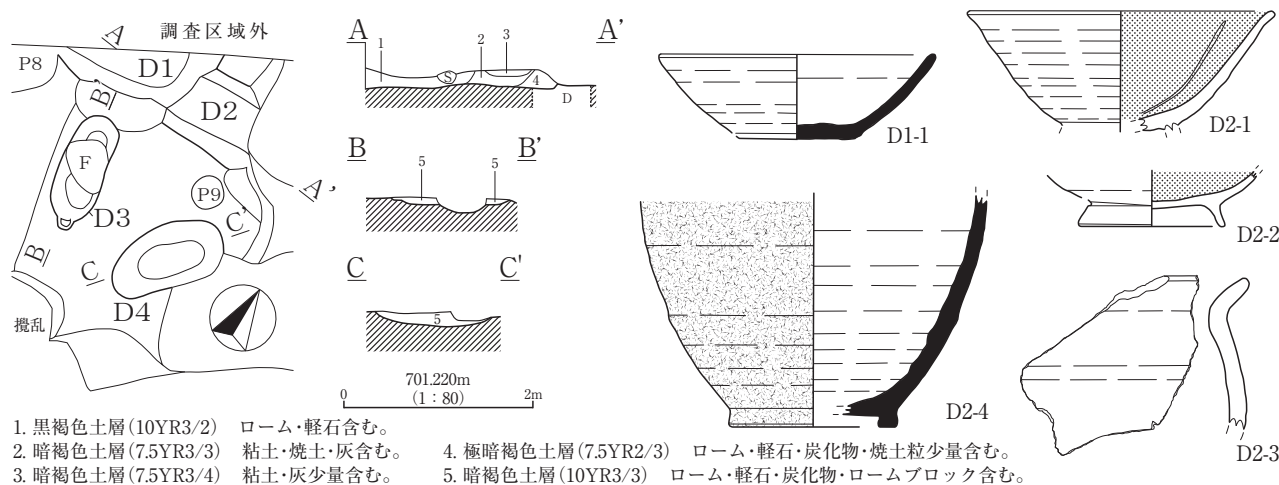
番号	器種	器形	口径(cm)	底径(cm)	器高(cm)	調整・文様	残存率	備考
10	土師器	坏	-	-	-	内外面 ロクロヨコナデ 内面 黒色処理 墨書あり	口縁~体部破片	外面7.5YR7/3にぶい橙色他
11	土師器	高台付坏	[15.8]	8.8	6.2	内外面 ロクロヨコナデ 内面 ミガキ 黒色処理痕 底部回転系切り後、高台貼り付け	50%	外面5YR6/4にぶい橙色
12	土師器	甕	16.2	-	<13.3>	口縁から胴上部 ヨコナデ 胴下部 ヘラケズリ 内面 ヘラナデ	40%	外面2.5YR5/6明赤褐色他
13	土師器	甕	[17.5]	-	<4.7>	口縁 コの字状、ヨコナデ 胴外面 ヘラケズリ	口縁部破片	外面10R4/4赤褐色
14	須恵器	坏	13.9	5.8	4.1	内外面 ロクロヨコナデ 底部 回転系切り	80%	外面2.5Y6/1黄灰色他
15	須恵器	坏	[13.7]	7.4	3.6	内外面 ロクロヨコナデ 底部 回転系切り	50%	外面5Y6/1灰色他
16	須恵器	坏	[13.6]	6.0	4.4	内外面 ロクロヨコナデ 底部 回転系切り	40%	外面10Y6/1灰色他
17	須恵器	高台付坏	[16.0]	-	<5.3>	底部 回転系切り後高台剥がれ	40%	外面10YR6/1褐灰色
18	須恵器	甕	[15.4]	-	<9.8>	内外面 ロクロヨコナデ	口縁~肩部破片	外面N4/0灰色
19	灰釉陶器	高台付坏	15.6	7.1	4.4	内外面 ロクロヨコナデ 底部 回転系切り後、高台貼り付け 灰釉漬けがけ	50%	外面7.5YR6/2灰褐色他
20	緑釉陶器	碗	-	-	-	内外面 ロクロヨコナデ 内面 線刻あり	口縁~体部破片	外面7.5GY6/1緑灰色
番号	器種	器形	長さ(cm)	幅(cm)	厚さ(cm)	調整・文様	残存率	備考
21	土製品	羽口	<5.9>	<3.9>	2.4	先端部溶解	先端部破片	外面5YR5/1褐灰色他
22	石製品	敲石	<17.3>	4.6	3.1	両端欠損 敲き痕?	-	重さ384g

H 2・3号住居址周辺 遺物観察表(2)

H 5号住居址

調査区西側、H 1号住居址南に、土坑と切り合い関係にある住居址と考えられる黒色の落ち込みが認められた。検出段階で弥生土器が覆土中に含まれていたことから、弥生時代の住居址が存在していると考えられた。

D 1・2・3・4号土坑



D 1・2・3・4号土坑 遺構実測図、D 1・2号土坑 遺物実測図

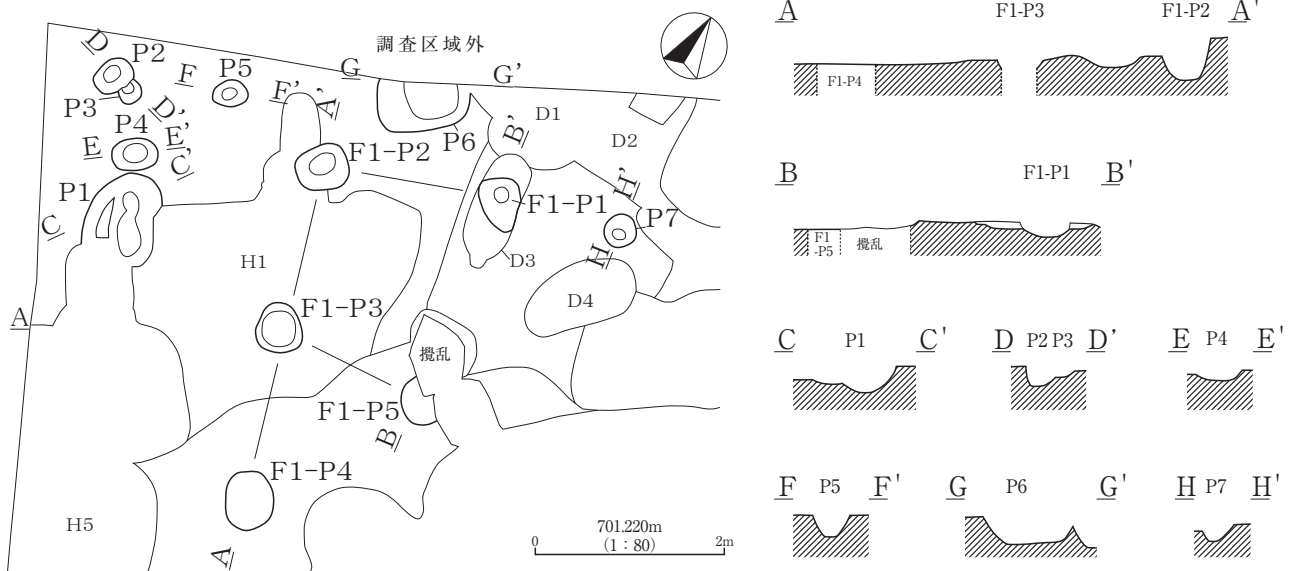
番号	器種	器形	口径(cm)	底径(cm)	器高(cm)	調整・文様	残存率	備考
D1-1	須恵器	坏	[14.5]	6.1	4.5	内外面 ロクロヨコナデ 底部 回転系切り	40%	外面2.5Y6/2灰黄色他
D2-1	土師器	高台付坏	[16.2]	-	<6.3>	内外面 ロクロヨコナデ 内面 黒色処理、放射状暗文 高台剥がれ	20%	外面5YR5/6明赤褐色
D2-2	土師器	高台付坏	-	7.8	<3.0>	内面 ミガキ 底部 回転系切り後高台貼り付け	底部破片	外面5YR5/4にぶい赤褐色
D2-3	土師器	甕	-	-	-	口縁から胴上部 ロクロヨコナデ	口縁~体部破片	外面5YR5/6明赤褐色他
D2-4	須恵器	壺	-	[8.9]	<12.3>	内外面 ロクロヨコナデ 高台貼り付け 外面 自然釉付着	体部~底部破片	外面7.5R3/1暗赤灰色他

D 1・2号土坑 遺物観察表

遺構名	形態	長径(cm)	短径(cm)	深さ(cm)	備考
D 1	不明	<177>	<59>	22	D 2を切り、P 8に切られる？
D 2	楕円形？	<88>	81	19	H 2を切り、D 1・未発掘の遺構に切られる。
D 3	楕円形	127	49	<7>	H 2を切り、F 1に切られる。
D 4	楕円形	126	67	<16>	H 2・未発掘の遺構を切る。

D 1・2・3・4号土坑観察表

F 1号掘立柱建物址・ピット

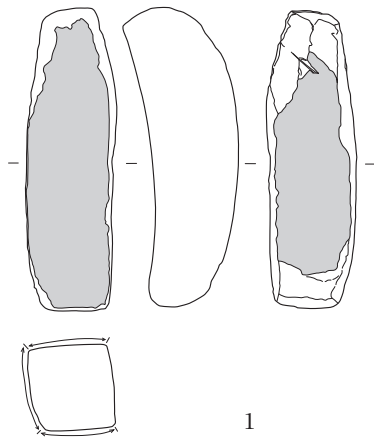


F 1号掘立柱建物址・ピット実測図

遺構名	番号	形態	長径(cm)	短径(cm)	深さ(cm)	遺構名	形態	長径(cm)	短径(cm)	深さ(cm)
F 1	P 1	楕円形	59	43	<15>	P 2	楕円形	43	32	21
	P 2	円形	55	48	44	P 3	円形	<25>	25	12
	P 3	円形	54	49	-	P 4	楕円形	49	34	11
	P 4	円形	62	51	-	P 5	楕円形	38	29	23
	P 5	円形？	51	<37>	-	P 6	円形？	98	<53>	29
P 1		不整形	<94>	77	28	P 7	円形	36	35	18

F 1号掘立柱建物址・ピット観察表

遺構外遺物



遺構外遺物実測図

番号	長さ(cm)
1	16.1
器種	幅(cm)
石製品	4.6
器形	厚さ(cm)
砥石	4.7
重さ	
572 g	
備考	
砥面 3面 先端部敲き痕か？	

遺構外遺物観察表



調査区全景(北東から)



調査区全景(南から)



調査区全景(南東から)



調査区全景(東から)



確認調査風景(東から)



調査風景(南から)




H 1 号住居址全景(南東から)




H 1 号住居址掘方全景(南東から)



H 1 号住居址カマド(南から)



H 1 号住居址カマド掘方(南から)




H 2 号住居址掘方(東から)




H 3 号住居址全景(南から)



H 3 号住居址遺物出土状況




H 5 号住居址周辺検出状況(南東から)



D 1・2号土坑全景(南西から)




D 3号土坑全景(西から)




D 4号土坑全景(南西から)



P 8号ピット全景(西から)



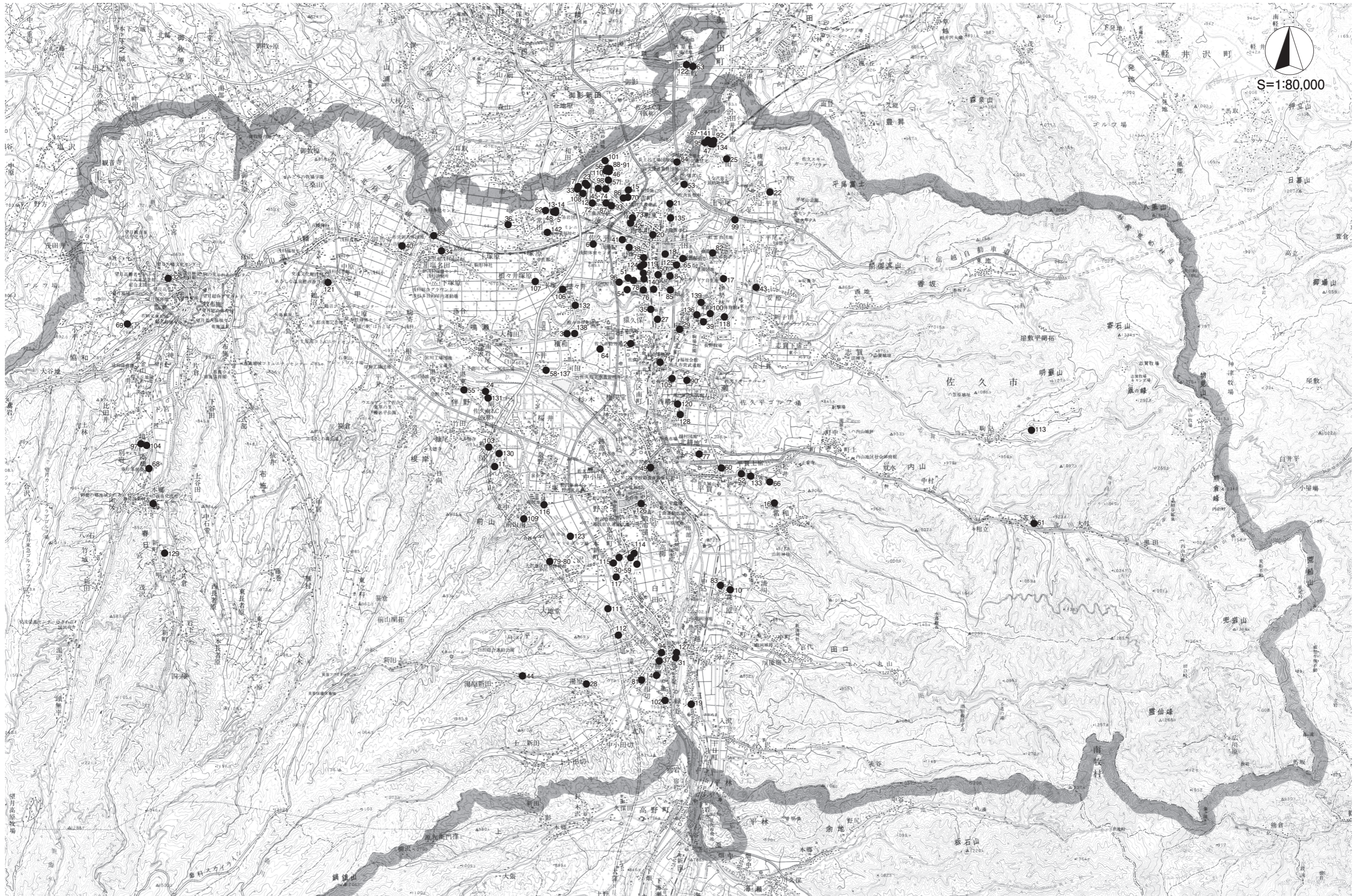
H 1・2・3号住居址出土遺物



H 2 · 3 号住居址、D 1 · 2 号土坑、遺構外出土遺物



2014年度市内遺跡試掘調査・本調査位置図



2014年度市内遺跡立会調査位置図

佐久市埋蔵文化財調査報告書 第235集

市内遺跡発掘調査報告書 2014

平成28年(2016) 3月

編集・発行 佐久市教育委員会

〒385-8501 長野県佐久市中込 3056

文化振興課 文化財事務所

〒385-0006 長野県佐久市志賀 5953

Tel:0267-68-7321

印刷所 株式会社 佐久印刷所
