SH25063（北から）

SH20040・SH24064 北半
（北西から）

SH20040・SH24064 北半
（北西から）

写真図版 42　Ⅱ区の遺構（30）

SH24064 南半（南東から）



SH20040・SH24064 北半
（北から）



SH20065（東から）



SB20005（西から）



SB20005　P20294　断面（東から）

SB20005　P20294　完掘状況（南から）

SB20005　P20295　断面（東から）

SB20005　P20295　完掘状況（南から）

写真図版 46　Ⅱ区の遺構（34）



SB20005　P20085
断面（南から）

SB20005　P20085
完掘状況（南から）

SB20005　P20084
断面（南から）

SB20005　P20084
柱痕検出状況（南から）

SB20005　P20084
完掘状況（南から）

SB20005　P20071
断面（南西から）

写真図版 48　Ⅱ区の遺構（36）

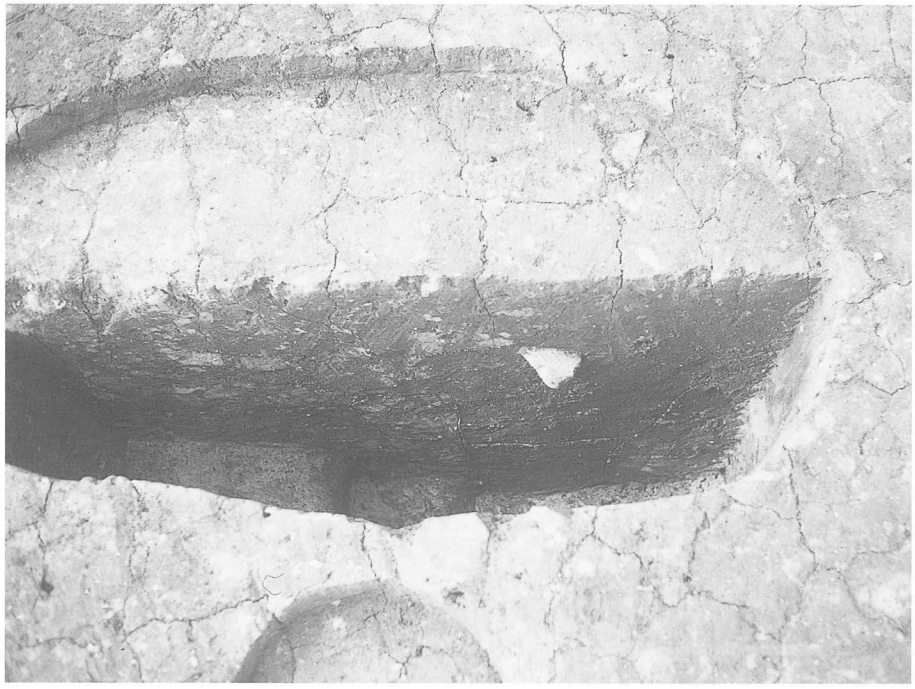

SB20005　P20071
断面細部（南から）

SB20005　P20071
柱痕検出状況（南から）

SB20005　P20071
柱痕と柱アタリ検出状況
（南から）

SB20005　P20071
完掘状況（南から）

SB20005　P20128
断面（南西から）

SB20005　P20128
断面細部（南から）

SB20005　P20128
柱痕跡（南から）

SB20005　P20128
柱アタリ（南から）



SB20005　P20215
断面（南から）

SB20005　P20215
完掘状況（南から）

SB20005　P20210
断面（南から）

SB20005　P20210
柱痕検出状況（南から）

SB20005　P20210
完掘状況（南から）

SB20005　P20205
断面（南から）

SB20005　P20205
柱痕検出状況細部
（南から）

SB20005　P20205
柱痕検出状況（南から）

SB20005　P20200
断面（南から）

SB20005　P20200
完掘状況（南から）

SB20005　P20200
柱アタリ（南から）

SB20005　P20089
断面（南から）

SB20005　P20089
完掘状況（南から）

SB20005　P20091
断面（南から）

SB20005　P20091
柱痕検出状況（南から）

SB20005　P20091
完掘状況（南から）

写真図版 56　Ⅱ区の遺構（44）

SB20005　P20093
断面（南から）

SB20005　P20093
柱痕検出状況（南から）

SB20005　P20093
完掘状況（南から）

SB20005　P20095
断面（南から）

SB20005　P20095
柱痕検出状況（南から）

SB20005　P20095
完掘状況（南から）

SB20005　P20070
断面（南西から）

SB20005　P20070
断面細部（南から）

SB20005　P20070
柱痕検出状況（南から）

SB20005　P20070
完掘状況（南から）

SB20005　P20069
断面（南から）

SB20005　P20069
完掘状況（南から）

SB20005　P20066
断面（南から）

SB20005　P20066
柱痕検出状況（南から）

SB20005　P20066
完掘状況（南から）

SB20005　P20293
断面（南から）

SB20005　P20293
完掘状況（南から）



SB20005　P20250
断面（南から）

SB20005　P20250
完掘状況（南から）

SB20005　P20244
集石（南から）

SB20005　P20244
断面（南から）

SB20005　P20244
完掘状況（南から）

SB20005　P20246
断面（南から）

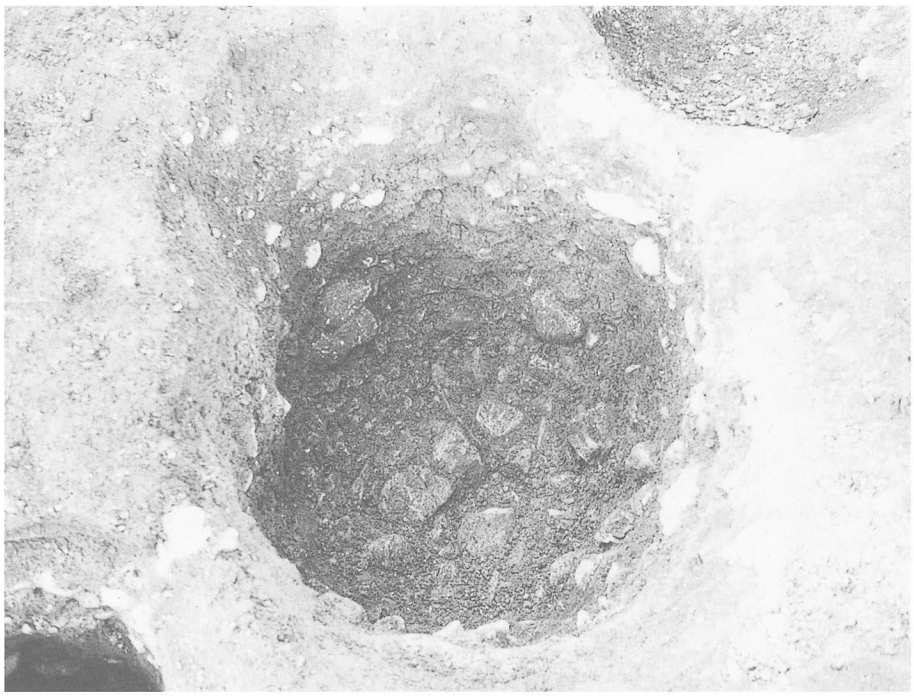

SB20005　P20246
完掘状況（南から）

写真図版 64　Ⅱ区の遺構（52）

SB20005　P20190
断面（南から）

SB20005　P20190
完掘状況（南から）

SB20005　P20184
断面（南から）

SB20005　P20184
柱痕検出状況（南から）

SB20005　P20184
完掘状況（南から）



SB20005　P20196
断面（東から）

SB20005　P20196
完掘状況（南から）

SB20005　P20292
断面（東から）

SB20005　P20292
完掘状況（東から）

SB20005　P20291
断面（東から）

SB20005　P20291
完掘状況（南から）

SB20005　P20212
断面（東から）

SB20005　P20212
完掘状況（南から）

SB20005　P20214
断面（東から）

SB20005　P20214
完掘状況（南から）



SB20005　P20290
断面（東から）

SB20005　P20290
完掘状況（南から）



SB20005　P20289
断面（東から）

SB20005　P20289
完掘状況（南から）

SB20005　P20288
断面（南から）

SB20005　P20288
完掘状況（南から）



SB20005　P20287
断面（南から）

SB20005　P20287
柱痕検出状況（南から）

SB20005　P20287
柱痕検出状況（南から）

SB20005　P20287
完掘状況（南から）

SB20005　P20286
断面（南から）



SB20005　P20286
完掘状況（南から）



SB20005　P20285
断面（南から）

SB20005　P20285
完掘状況（南から）

SB20005　P20285
柱アタリ（南から）

写真図版 74　Ⅱ区の遺構（62）

SB20008（東から）

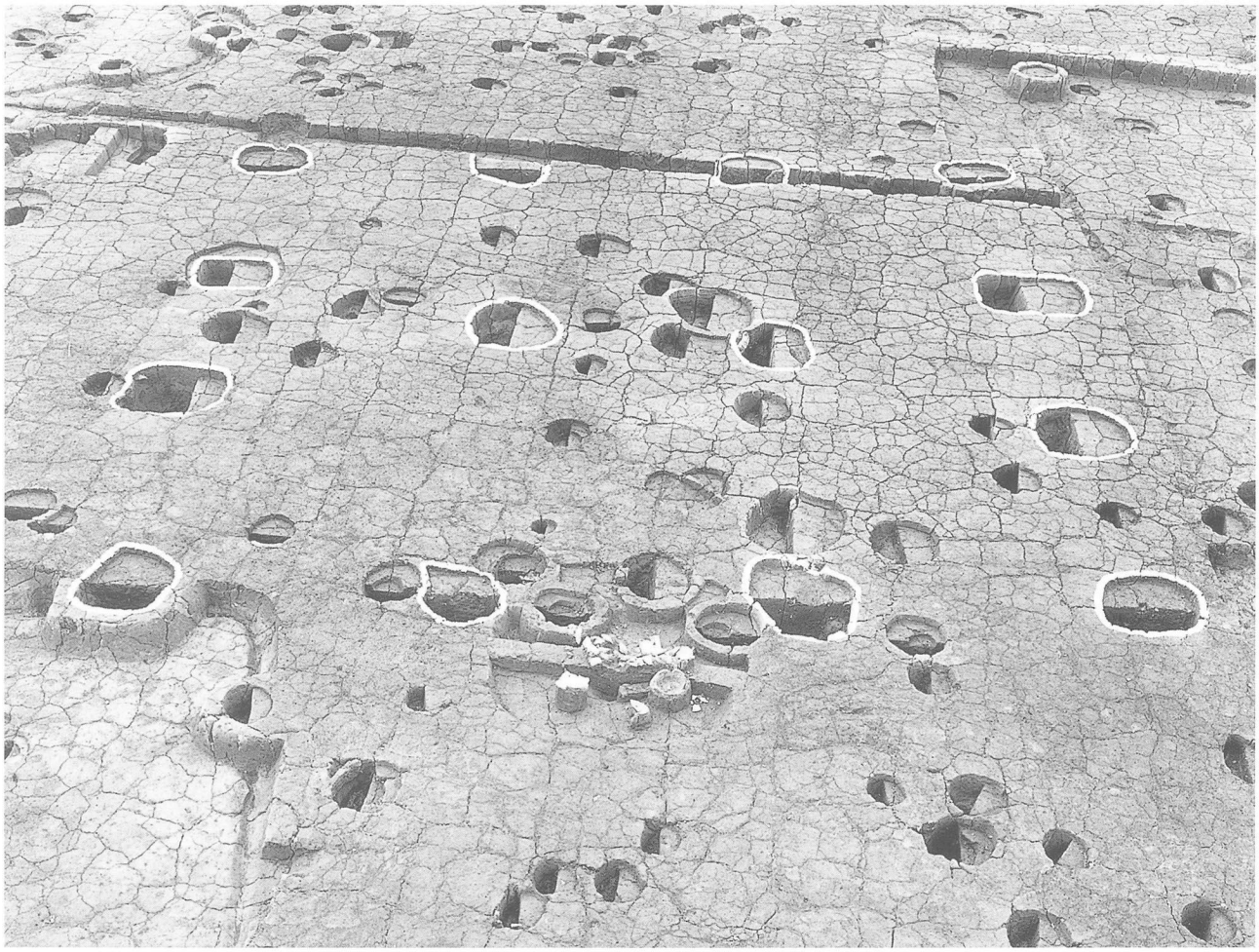

SB20012（東から）



SB20016（南から）

SB20016　P21905
断面（南から）

SB20016　P21905
柱痕検出状況（南から）

SB20016　P21906
断面（南から）

SB20016　P21907
断面（南から）

SB20016　P21907
柱アタリ（南から）

SB20016　P21903
断面（南から）

SB20016　P21903
柱痕検出状況（南から）

SB20016　P21903
柱アタリ（南から）

SB20016　P21903
完掘状況（南から）

SB20016　P21904
断面（南から）



SB20016　P22072
断面（南から）

SB20016　P22072
完掘状況（南から）

SB20016　P22073
断面（南から）

SB20016　P22073
柱痕検出状況（南から）

SB20016　P22073
完掘状況（南から）

SB20016　P21981
完掘状況（南から）

SB20016　P21908
断面（南から）

SB20016　P21908
完掘状況（南から）

SB20016　P21908
底面の状況（南から）

SB20016　P21909
断面（南から）

SB20016　P21909
完掘状況（南から）

SB20016　P21909
柱アタリ（南から）



SB20016　P21910
断面（南から）



SB20016　P22071
断面（南から）

SB20016　P22071
柱アタリ（南から）

SB20016　P21273
完掘状況（東から）

SB20016　P21273
底面の状況（南から）

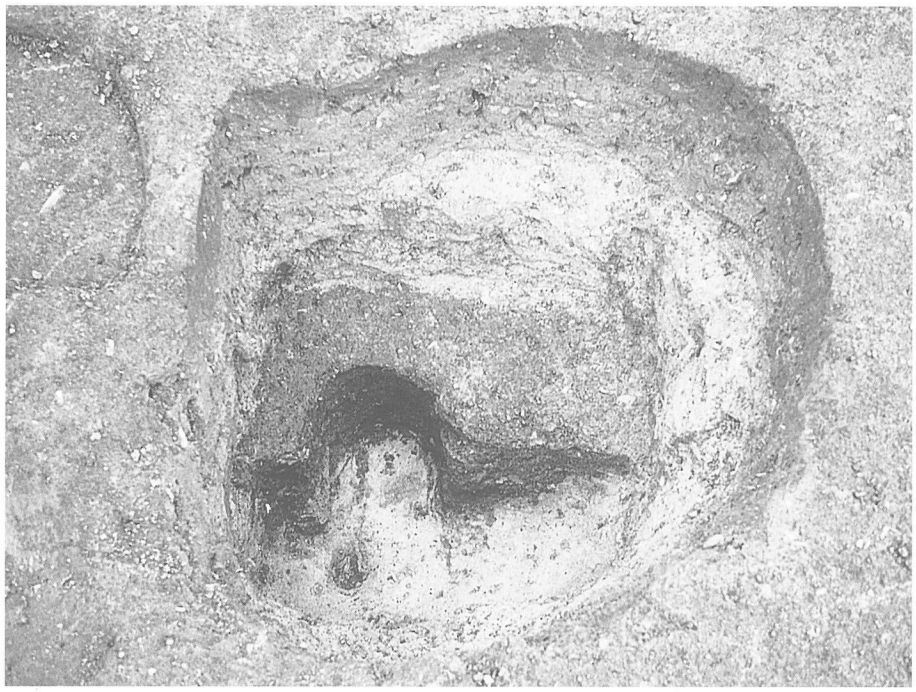

SB20016　P20401
柱痕検出状況（西から）



SB20016　P20401
完掘状況（南から）

SB20016　P20372
完掘状況（南から）

SB20016　P22074
完掘状況（南から）

SB20016　P22074
柱アタリ（西から）

SB20016　P21902
断面（南から）

SB20016　P21901
断面（南東から）

SB20016　P21901
完掘状況（南から）

SB20016　P21840
断面（南から）

SB20016　P21840
柱痕検出状況（西から）

SB20016　P21840
完掘状況（東から）

SB20016　P21840
柱アタリ（東から）



SB20019（東から）

SB20021（南から）

SB20021　P21845
断面（南から）

SB20021　P21845
完掘状況（南から）

SB20021　P22002
断面（南から）