図版 2

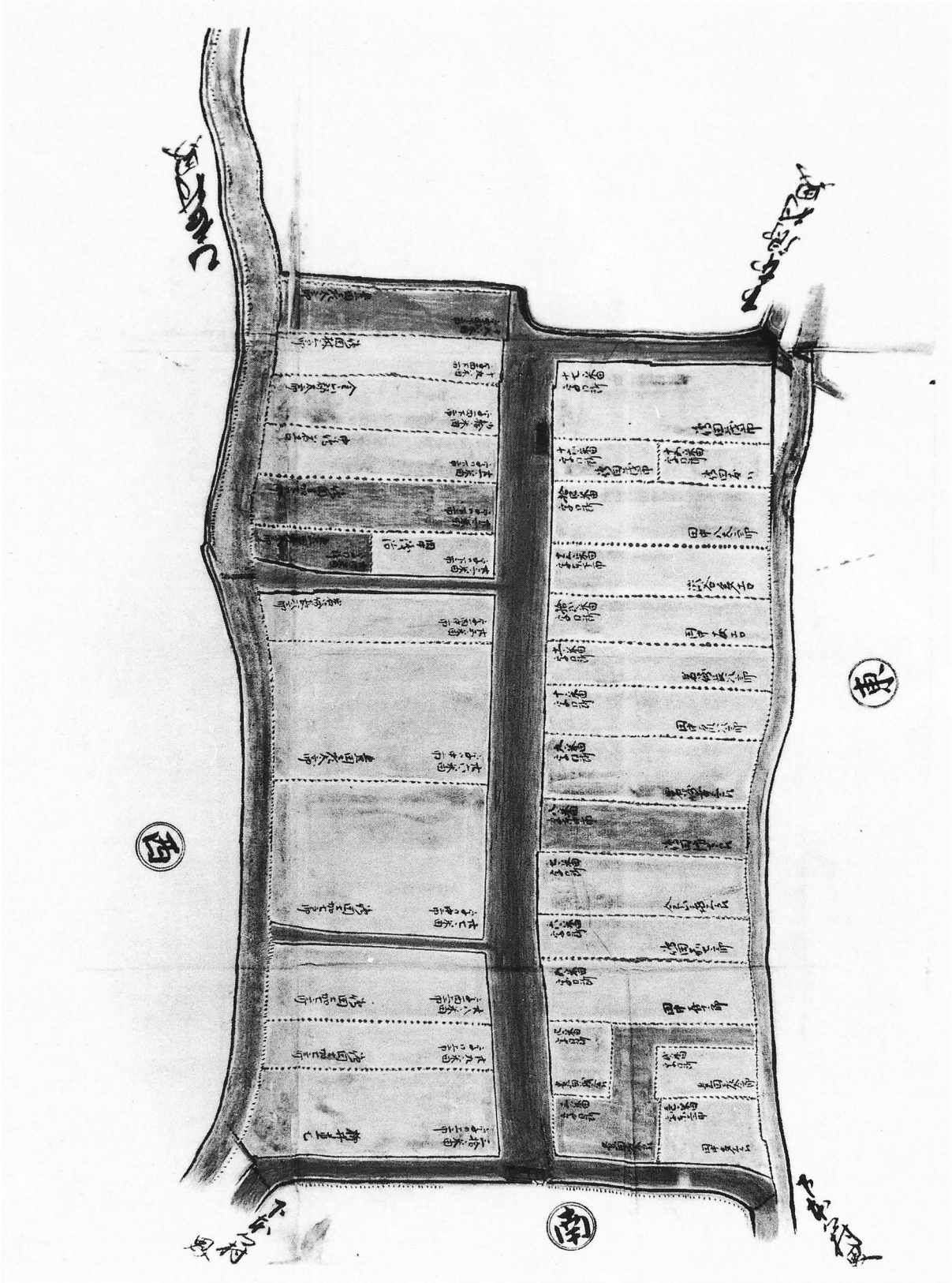

乙吉村今市地引図

（広島大学附属図書館所蔵）

調査地現況（南西から）
（第 1・第 2 調査区）

第 2 調査区（東から）

調査地現況（南西から）
（第 3 調査区）

図版 4

第 3 調査区（西から）

調査地現況（北から）
（第 4 調査区）

第 4 調査区（東から）



調査地現況（西から）
（第 5・第 6 調査区）



第 5 調査区（東から）

第 6 調査区（東から）

図版 6

調査地現況（北西から）
（第 7・第 8・第 9 調査区）

調査地現況（南西から）
（第 7・第 8・第 9 調査区）

第 7 調査区（南から）

第 8 調査区（東から）

第 9 調査区（東から）

調査地現況（南東から）
（第10調査区）

図版 8

第10調査区（西から）



第10調査区南部



第10調査区北部



第 5 調査区出土遺物その 1



第 5 調査区出土遺物その 2

図版10

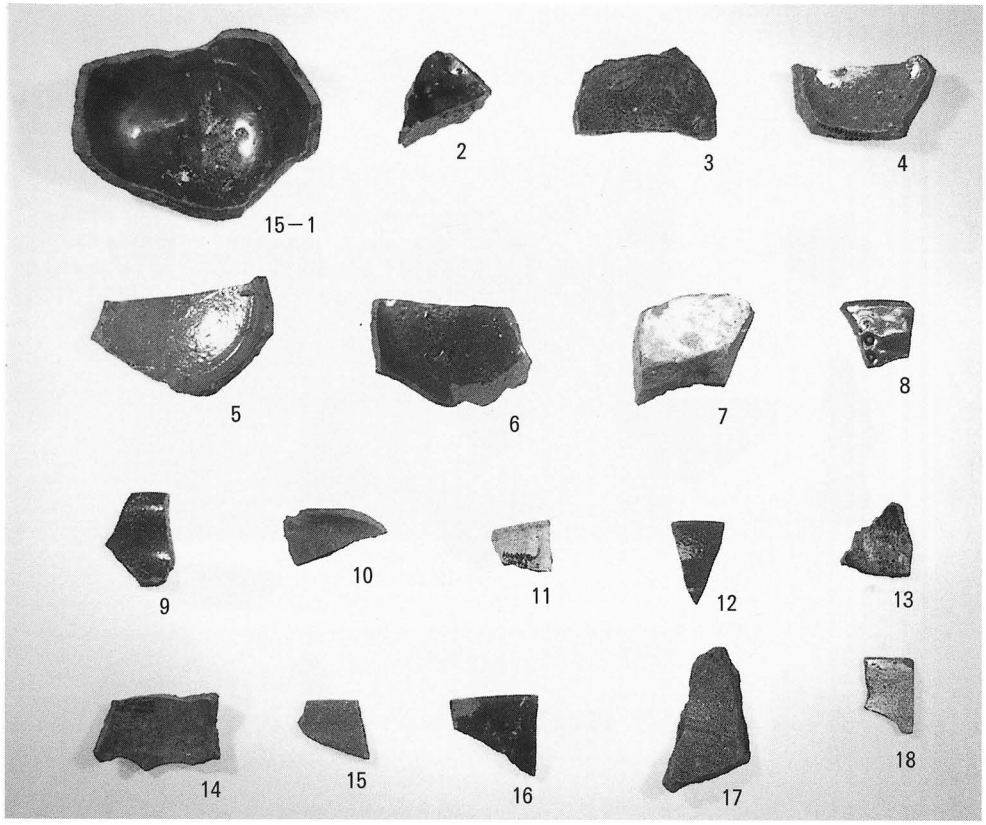

第５調査区出土遺物その３



第５調査区出土遺物その４



第10調査区出土遺物その１



第10調査区出土遺物その２

図版12

中須の集落内の堤防

大塚の集落が立地する砂丘

図版13

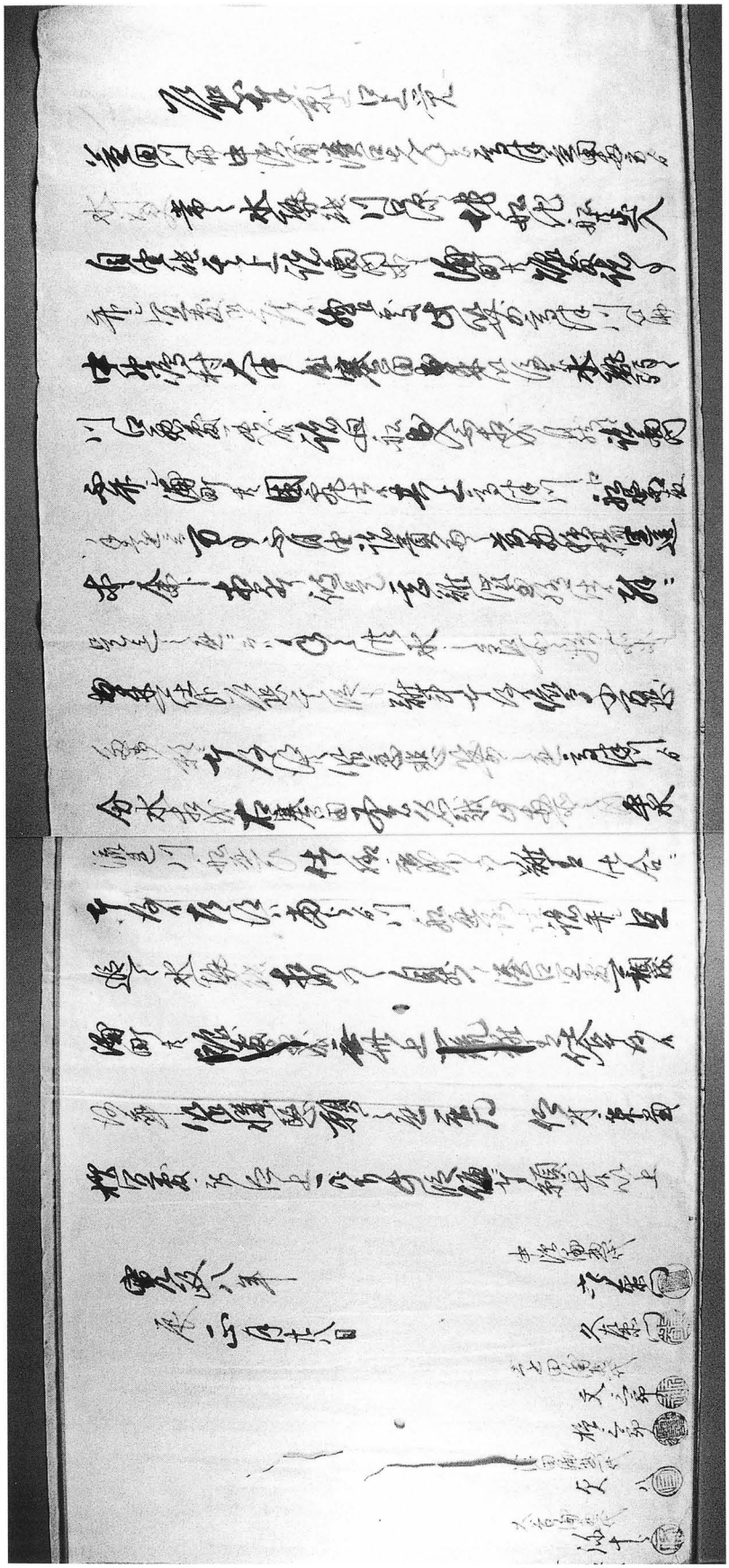

中須自治会管理文書

図版14

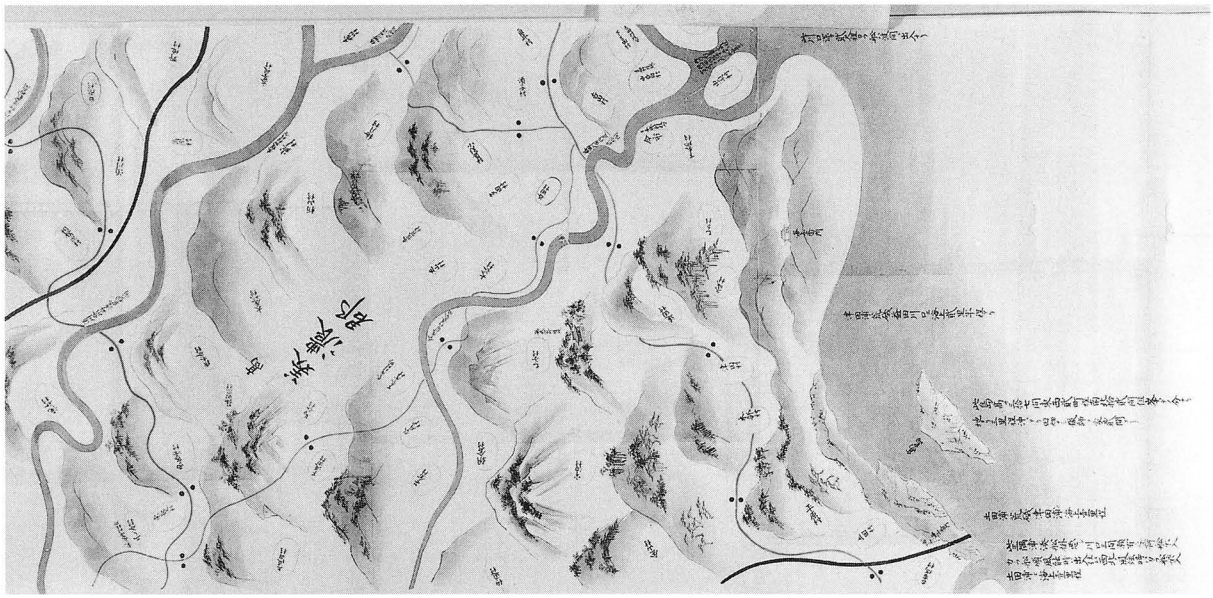

石見国天保国絵図懸紙改切絵図（懸紙下）（部分）

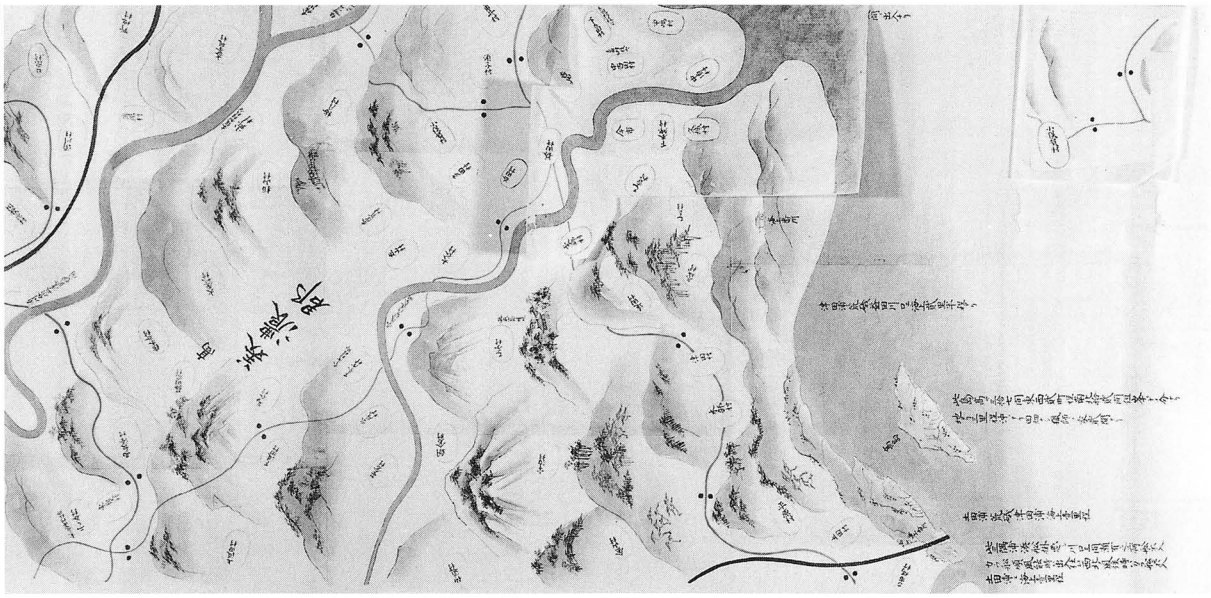

石見国天保国絵図懸紙改切絵図（懸紙上）（部分）

（浜田市教育委員会所蔵）

図版15

石見国絵図（元和図）（部分）

（浜田市教育委員会所蔵）

図版16

石見国絵図（正保図 津和野藩領のみ）（部分）

（津和野町教育委員会所蔵）

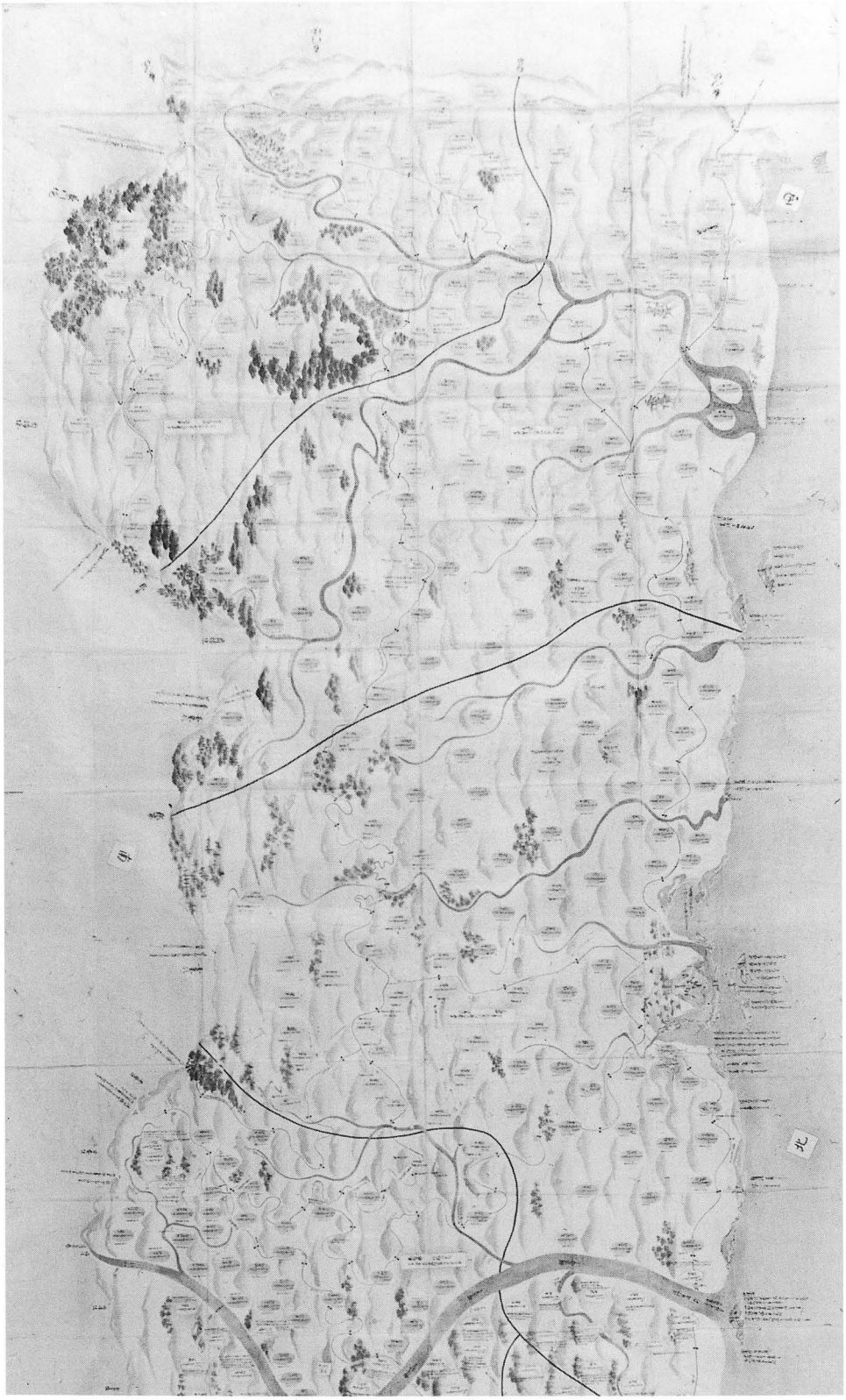

石見国絵図（正保図）（部分）

（津和野町教育委員会所蔵）

図版18



今市川河畔の石垣

報告書抄録

ふりがな	ちゅうせいいまいちふなつきばあとぶんかざいちょうさほうこくしょ
書名	中世今市船着場跡文化財調査報告書
副書名	
巻次	
シリーズ名	
シリーズ番号	
編著者名	大畑哲也
編集機関	益田市教育委員会文化振興課
所在地	〒698-0034　島根県益田市赤城町18－6
発行年月日	西暦　2000年3月31日

所収遺跡名	所在地	コード 市町村遺跡番号	北緯	東経	調査期間	調査面積㎡	調査原因
いまいちふなつきばあと 今市船着場跡	しまねけんますだし 島根県益田市 おとよしちょう 乙吉町	32204	34度 40分 10秒	131度 51分 4秒	199802～ 200003	1772	今市の成立起源及び機能解明のための学術調査

所収遺跡名	種別	主な時代	主な遺構	主な遺物	特記事項
今市船着場跡	市場及び湊津跡	安土・ 桃山時代	礎石列 敷石遺構 土壙	貿易陶磁器 施釉陶器 備前焼 唐津焼 瓦質土器 施釉瓦 土師器	道路に沿う形で遺構が確認され、町割の起源がかなり古いことが解明できた。遺物は16世紀代のものが確認された。

中世今市船着場跡
文化財調査報告書

平成１２年３月発行

編集・発行　益田市教育委員会
島根県益田市常盤町1番1号

印　　刷　柏村印刷株式会社益田支店
島根県益田市乙吉町イ336－9