

館山城跡

発掘調査報告書

付 図

- 館山城跡全体図 S = 1 / 2 0 0 0
- 館山城跡地形図① S = 1 / 1 0 0 0
- 館山城跡地形図② S = 1 / 1 0 0 0
- 館山城跡第 2 ・ 3 次調査遺構配置図
 S = 1 / 5 0 0
- 館山城跡曲輪 I 西側柵形虎口全体図
 S = 1 / 1 0 0

2 0 1 5 年 3 月

米沢市教育委員会

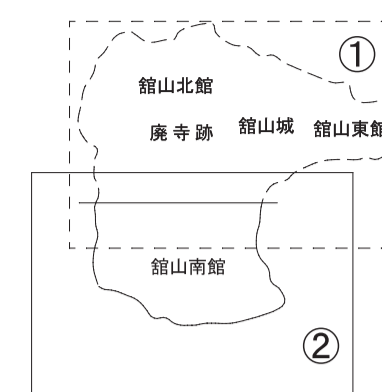
館山城跡全体図 S=1:2,000



館山城跡地形図① S=1:1,000



館山城跡地形図② S=1:1,000



X=231600

X=231700

X=231800

X=231900

X=232000

X=231600

X=231700

X=231800

X=231900

X=232000

Y=478200

Y=478300

Y=478400

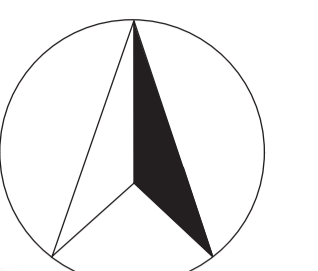
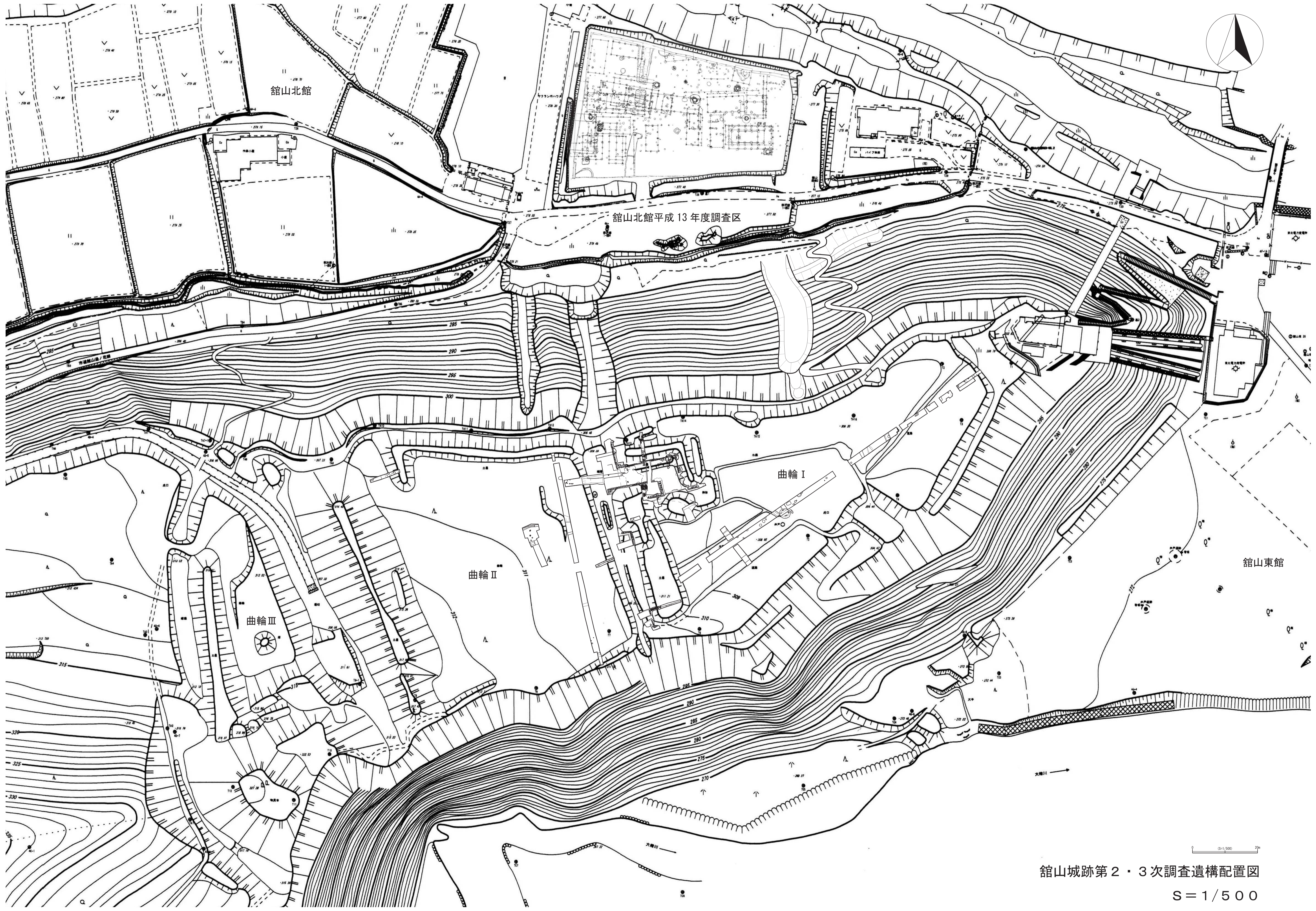
Y=478500

Y=478600

Y=478700

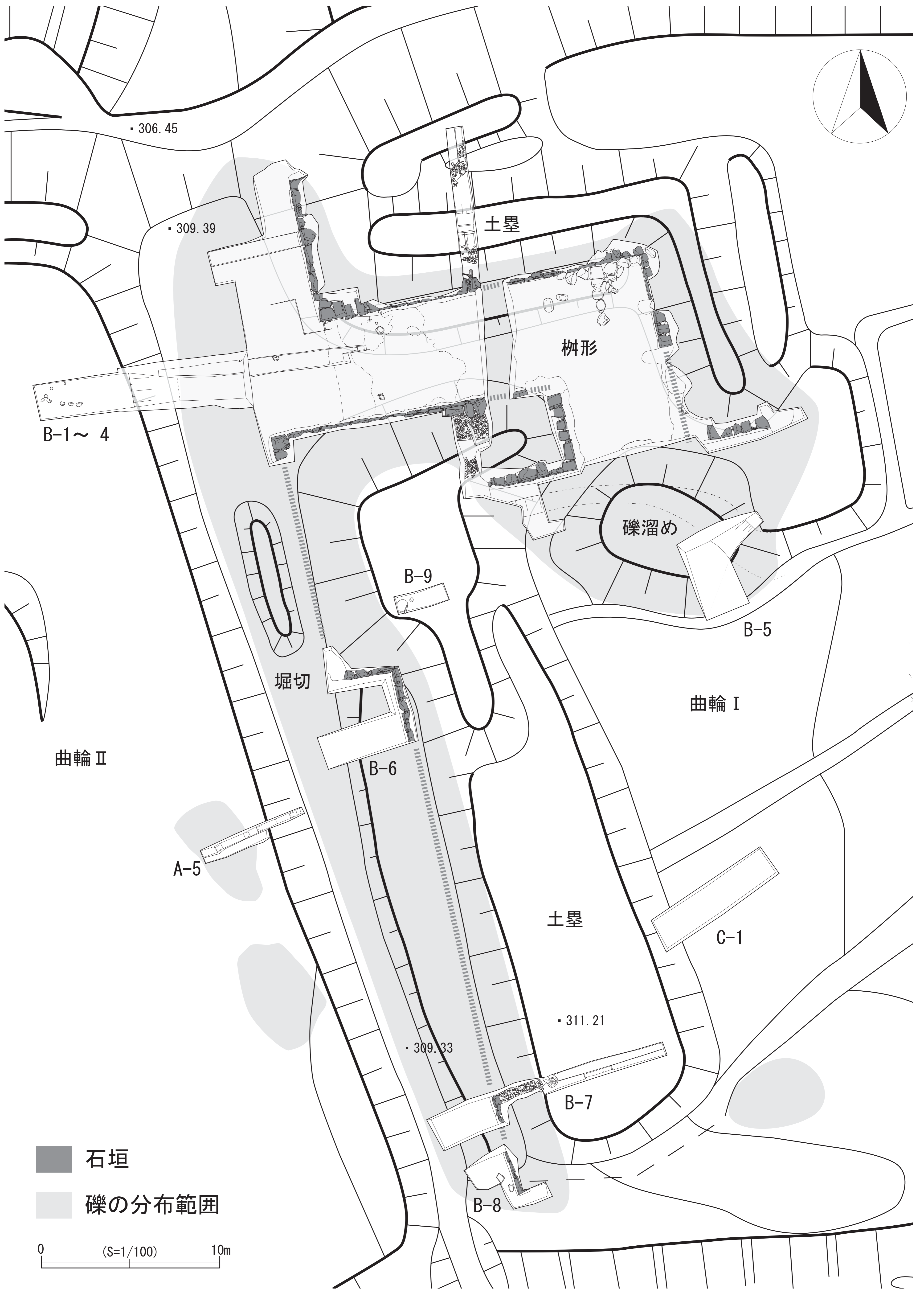
Y=478800

Y=478900



館山城跡第 2・3 次調査遺構配置図

S=1/500



館山城跡曲輪 I 西側柵形虎口全体図 S = 1 / 1 0 0