松原市遺跡発掘調査概要

昭和60年度

1986. 3

松原市教育委員会

はじめに

大阪の中部に位置する松原市は、大都市近郊のベッドタウンとして発展を遂げてまいりました。それに伴って、河内地方特有の溜池が随所に点在する豊かな田園風景は、近年の急速な人口増加に伴う宅地開発や、道路建設等の都市整備事業により、年々その姿を変えようとしています。

河内地方は「記」「紀」にも見られるように古くから開けた地域であることはご承知のとおりでありますが、本市においても河内大塚山古墳や、反正天皇の丹比柴籬宮を始めとして、今日数多くの遺跡が知られています。また、古都を結ぶ大動脈として我国最古の官道である丹比道、大津道の両道が本市を通っていることは、いかにこの地域が交通上重要な地域であり、それに伴って古くから開けていたかを物語るものと思われます。

これらの歴史的、文化的に貴重な遺産である埋蔵文化財は、近年の開発によって、数千年、数百年の眠りから覚まされ、わたしたちを取りまく環境の変化とともに、その姿を消しつつあります。明るく住みよい松原市へと都市整備事業が進められる中で、同時にこれらの貴重な埋蔵文化財を保護し、後世へ継承してゆかねばならないと考えます。

本書は昭和60年度における埋蔵文化財調査成果の概要報告であり、本書によって少しでも埋蔵文化財保護に寄与できれば幸いに存じます。

なお末筆ではございますが、埋蔵文化財保護のためにご理解、ご協力をいただいた方々に対して、心から御礼申し上げます。

昭和61年３月

松原市教育委員会
教育長　木田　松男

例　　言

1．本書は、松原市教育委員会が実施した、昭和60年度国庫補助事業埋蔵文化財発掘調査概要報告である。

2．調査は、本市教育委員会文化財技師・足立俊彦、嘱託員・野藤和也を担当者として、昭和60年４月１日に着手し、昭和61年３月31日に終了した。

3．調査の実施に当っては、下記の諸氏の協力を得た。

（調査員）山口真裕美、渡邊みどり

（補助員）大谷登喜男、鎌田　孝、岡村義憲、三宅良典、岩見達雄、木村篤史、永田義信、岩佐壮一、熊谷　毅、中川　学、北崎尚美、高木里香、大森智子、北川潤子、山崎美佐、阿部志帆

（作業員）清水　圭、坂本竜一、島田国雄

4．本書の作成は、参加者全員が当り、編集は足立俊彦、野藤和也がおこなった。

5．地区割は松原市道路台帳を基に作成し、調査番号はその地区割の番号（例Ａ１－１）の末尾に調査を実施した順番で通し番号を付けている（例Ａ１－１－１）。但し付図の番号は調査番号と対応せず、表５の通し番号に対応する。

6．表５の備考欄に使用の略字は次の通りである。㋚ 予備調査、㋝ 試掘調査

7．表５の通し番号中、○で囲んでいるのは、国庫補助事業である。

8．Ⅱ．各調査区の概要に使用の項目番号は次の通りである。①遺跡名、②所在地、③位置と環境、④調査概要

9．挿図の方位は磁北を表す。

本文目次

はじめに
例言
Ⅰ．埋蔵文化財保護の状況……1
Ⅱ．各調査区の概要……12
　１．Ａ地区……12
　２．Ｂ地区……14
　３．Ｃ地区……16
　４．Ｄ地区……17
　５．Ｅ地区……18

図版目次

図版１～５……各調査区状況写真
図版６～８……出土遺物写真

（付図）　調査位置図

Ⅰ．埋蔵文化財保護の状況

「文化財保護法」に基づき、遺跡の範囲で土木工事等を行う場合は、発掘届出書の提出と調査が必要なことは、近年の文化財保護の活発な啓蒙と、社会意識の高揚に伴い広く周知された感がある。

本市においては、従来より建築確認申請及び道路工事施工承認申請等による協議によって、届出の徹底を図り、調査を実施してきた。またこれらに加え、昭和59年度からは「開発指導要綱」に基づく協議を行い、遺跡範囲外の工事についても試掘調査を実施し、遺跡の発見及び開発事業との円滑な調整に努めている。

市内における土木工事等の届出は、市域の発展に伴い年々増加の一途をたどってきたが、特に昭和60年度は、市街地の個人住宅建替の時期に入ったためか、大きく件数を伸ばしている。また内容別に見ると、道路建設・下水道施設の建設等、大規模な破壊につながる公共事業や、人口急増に伴う宅地開発が目立っており、特に分譲住宅等のミニ宅地開発の増加は、個々は小規模であってもそれらが重って大規模な破壊を生んでいる。さらに宅地化に伴う下水道管渠、水道、瓦斯等の埋設は遺跡を分断し、その保護・保存を一層複雑なものとしている。

このような状況のなかで埋蔵文化財の保護は、開発を後追いする今の現状から脱皮するとともに、開発計画に参画し、その保護と活用（公園・緑地化等）を正しく位置付けてゆかなければ実現することは出来ない。また遺跡の公園・緑地化等による保存は、単に文化財の保護に留まらず、無秩序な乱開発を秩序づけ、生活環境の改善にも大きく役立つものと思われる。

表１．発掘届出・通知件数

種別＼年度	55	56	57	58	59	60
慎重施行	—	72	146	190	191	222
立会調査	58	18	10	10	4	7
発掘調査	65	50	96	83	78	110
合計	123	140	252	283	273	339

但、昭和60年度は２月末現在

表２．事業者別届出・通知件数

事業者＼年度	55	56	57	58	59	60
国・公社・公団	1	2	6	17	20	—
大阪府	1	1	1	5	7	7
松原市	3	30	49	50	54	75
関電・大阪ガス	56	57	94	118	105	121
一般業者	12	8	12	28	32	21
個人	50	42	90	65	55	105
ＮＴＴ	—	—	—	—	—	9
その他	—	—	—	—	—	1
合計	123	140	252	283	273	339

但、昭和60年度は２月末現在

表３．調査件数

調査内容＼年度		55	56	57	58	59	60
立会調査		34	16	7	17	15	23
試掘調査		1	2	6	12	74	62
発掘調査	予備調査	48	47	66	62	57	90
	本調査	2	3	4	3	7	6
合計		85	68	83	94	153	181

但、昭和60年度は２月末現在

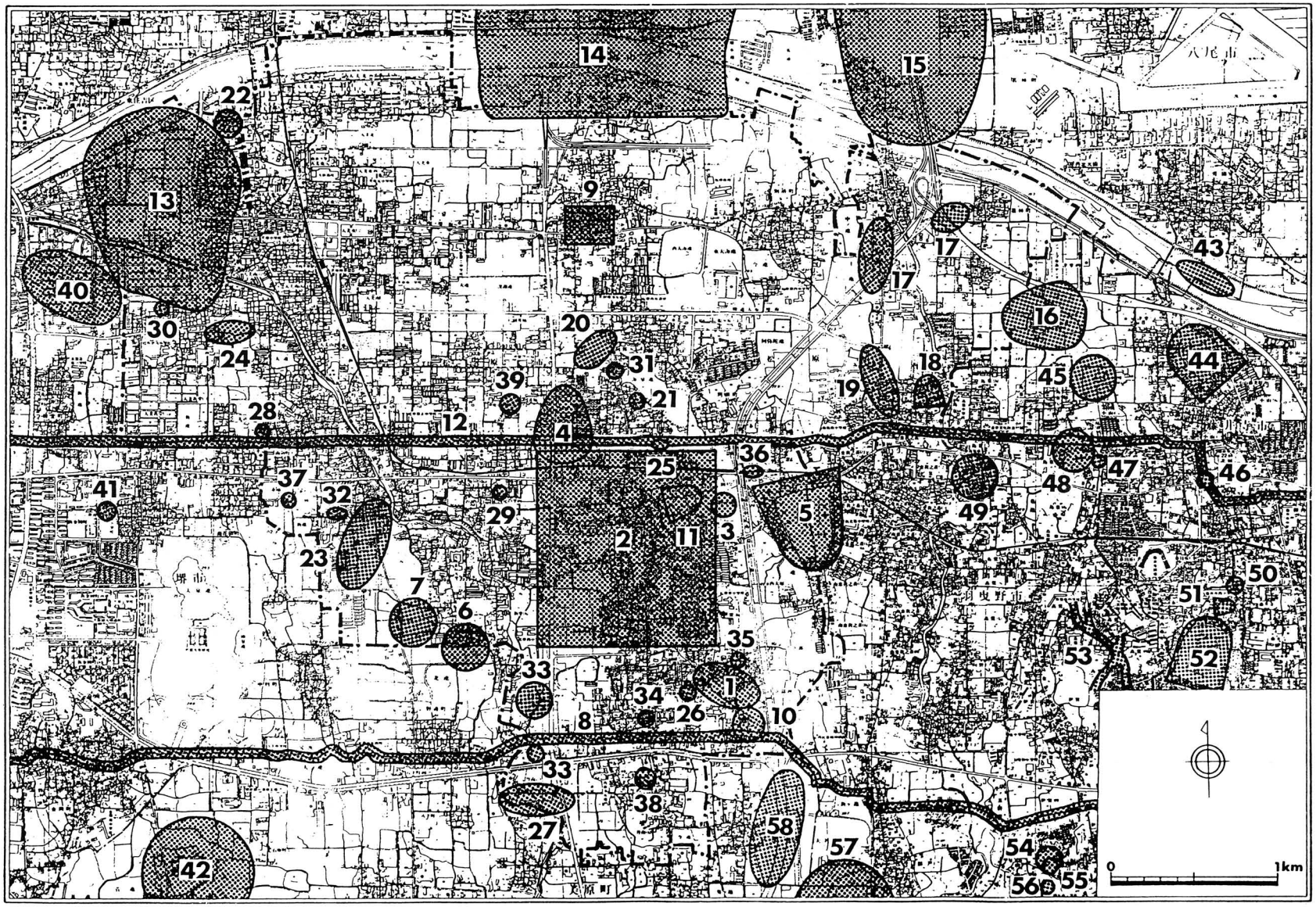
14
15
22
13
9
17
43
40
30
20
16
24
31
18
44
45
39
19
21
28
12
4
36
25
47
46
41
37
32
48
29
5
49
2
11
3
23
50
7
51
6
35
53
52
33
1
34
26
8
10
33
38
27
58
57
54
42
56
55
0
1km

表4. 遺　跡　一　覧

No.	名　　称	所　在　地	遺跡の種類	摘　　要
1	立部遺跡	立部1、2丁目	奈良時代 散布地	土師器が多量に出土。
2	丹比柴籬宮跡	上田、新堂、柴垣	古墳時代 宮殿跡	反正天皇の宮推定地。範囲内からは縄文～近代に至る各時期の遺構が検出されている。
3	樋野ヶ池窯跡	上田6丁目	古墳時代 須恵器窯跡	6Cの須恵器窯跡。開発が目前に迫り、消滅寸前の状態である。
4	上田町遺跡	上田、阿保	古墳時代 集落跡	昭和47年松原郵便局新築工事に伴って発見。
5	大塚山古墳	西大塚1丁目	前方後円墳	雄略天皇陵と比定されている。
6	河合遺跡	河合	弥生～古墳時代 土器散布地	古くから、弥生土器、石鏃等の出土が知られる。
7	河合西遺跡	河合		
8	丹比道（竹之内街道）		奈良時代 古道	
9	三宅遺跡	三宅	古墳時代 屯倉推定地	「依羅屯倉」推定地。
10	観音寺跡	立部2丁目	平安時代 寺院跡	
11	山ノ内古墳	上田5丁目	前方後円墳	全壊
12	大津道（長尾街道）		奈良時代 古道	
13	大和川今池遺跡	天美西、天美我堂	古墳時代 集落跡	昭和52年下水処理場建設に伴い発見。
14	瓜破遺跡	三宅	弥生時代 集落跡	
15	長原遺跡	大堀町	縄文～室町時代 集落跡	
16	津堂遺跡	小川町		
17	大堀町所在遺跡	大堀町	古墳～奈良時代 集落跡	堤防改修等に伴い発見。
18	一津屋古墳	一津屋町	前方後円墳	現在墳頂には巌島神社が建っている。
19	一津屋町所在遺跡	一津屋町	古墳～室町時代 集落跡	昭和59年共同住宅建設に伴い発見
20	阿保2丁目所在遺跡	阿保2丁目	古墳時代 集落跡	昭和58年分譲住宅建設に伴い発見。
21	阿保4丁目所在遺跡	阿保4丁目	古墳～奈良時代 集落跡	昭和59年分譲住宅建設に伴い発見。
22	天美西3丁目所在遺跡	天美西3丁目	弥生～鎌倉時代 集落跡	昭和58年下水道工事に伴い発見。
23	南新町遺跡	南新町、河合	古墳～奈良時代 土器散布地	昭和56年下水道工事に伴い発見。
24	北新町4・5丁目所在遺跡	北新町4、5丁目	弥生～鎌倉時代 集落跡	昭和59年下水道工事に伴い発見。
25	上田2丁目所在遺跡	上田2丁目	鎌倉時代 集落跡	昭和59年分譲住宅建設に伴い発見。

No.	名　　称	所　在　地	遺跡の種類	摘　　要
26	岡４丁目所在遺跡	岡４丁目	鎌倉～室町時代 集落跡	昭和59年分譲住宅建設に伴い発見。
27	丹南１丁目所在遺跡	丹南１丁目	鎌倉～室町時代 集落跡	昭和59年倉庫建設に伴い発見。
28	北新町６丁目所在遺跡	北新町６丁目	平安～室町時代 土器散布地	昭和59年共同住宅建設に伴い発見。
29	高見の里４丁目所在遺跡	高見の里４丁目	弥生～古墳時代 集落跡	昭和59年分譲住宅建設に伴い発見。
30	天美我堂６丁目所在遺跡	天美我堂６丁目	近世～近代 集落跡	昭和60年分譲住宅建設に伴い発見。
31	阿保５丁目所在遺跡	阿保５丁目	鎌倉時代 集落跡	昭和59年共同住宅建設に伴い発見。
32	南新町2・3丁目所在遺跡	南新町２、３丁目地内	中世 散布地	昭和59年下水道工事に伴い発見。
33	岡７丁目所在遺跡	岡７丁目地内	弥生時代～中世 集落跡	昭和60年総合運動広場建設に伴い発見。
34	岡５丁目所在遺跡	岡５丁目	平安時代～近世 集落跡	昭和60年分譲住宅建設に伴い発見。
35	立部２丁目所在遺跡	立部２丁目	中世～近世 集落跡	昭和60年防火水槽建設に伴い発見。
36	西大塚１丁目所在遺跡	西大塚１丁目	中世 集落跡	昭和60年店舗建設に伴い発見。
37	南新町４丁目所在遺跡	南新町４丁目	古墳時代 集落跡	昭和60年住宅建設に伴い発見。
38	丹南３丁目所在遺跡	丹南３丁目	平安時代～近世 集落跡	昭和60年工場建設に伴い発見。
39	田井城３丁目所在遺跡	田井城３丁目	古墳時代～中世 集落跡・水田址	昭和60年プール建設に伴い発見。

その他周辺遺跡

No.	名　　称
40	北花田遺跡
41	南花田遺跡
42	金岡遺跡
43	大正橋遺跡
44	史跡城山古墳・城跡
45	小山遺跡
46	北岡遺跡
47	平塚古墳
48	丸山古墳
49	明教寺跡

No.	名　　称
50	葛井寺跡
51	鉢塚古墳
52	ミサンザイ古墳
53	古市大溝
54	平下遺跡
55	雨ヶ池北古墳
56	雨ヶ池古墳
57	郡戸遺跡
58	丹上遺跡

表5．調　査　一　覧

No.	調査期間	地　区	遺跡名	所在地	申請者	原　因	面積(㎡)	調査面積(㎡)	担当	備　考
①	85.4.8	D7-1-2	河合遺跡	河合3-25	門馬　均	個人住宅	270	3	野藤	(予) **本書掲載** 遺構・遺物検出
2	85.4.10	G3-2-2	大堀町所在遺跡	大堀町357-1他	池内静江	倉庫	991	50	野藤	(試) 遺跡発見 遺構・遺物検出
3	85.4.13	B3-3-7	大和川今池遺跡	天美我堂6-76他	三宅一造	個人住宅	419	2	野藤	(予) 遺構・遺物ナシ
④	85.4.16	D6-4-14	丹比柴籬宮跡	新堂2-335	ノ野義秀	個人住宅	220	5	野藤	(予) 遺構・遺物ナシ
⑤	85.4.25	A3-4-9	大和川今池遺跡	天美我堂6-46	泉本信彦	個人住宅	158	21	野藤	(予) **本書掲載** 遺構・遺物検出
6	85.4.26	F4-3-2	範囲外	松ヶ丘2-1107	㈱富士住建	分譲住宅	264	13	野藤	(試) 遺物出土
7	85.4.30	G3-2-3	大堀町所在遺跡	大堀町337-1	松川明司	ビジネスホテル	950	74	野藤	(試) 遺跡発見 遺構・遺物検出
⑧	85.5.1	E6-2-11	丹比柴籬宮跡 山ノ内古墳跡	上田6-307	西本桂三	診療所付住宅	559	20	野藤	(予) 遺構・遺物ナシ
⑨	85.5.2	B2-3-18	大和川今池遺跡	天美西2-257	永田　博	個人住宅	359	4	野藤	(予) **本書掲載** 遺構・遺物検出
10	(自)85.5.7 (至)85.5.10	E5-3-9	丹比柴籬宮跡	上田3-610他	市総務部総務課	自転車駐車場	862	94	野藤	(予) 遺物出土
⑪	85.5.13	E7-2-17	丹比柴籬宮跡	新堂3-797-7	亀谷幸雄	個人住宅	77	6	野藤	(予) 遺構・遺物ナシ
12	(自)85.5.13 (至)85.5.16	E8-4-3	丹南3丁目所在遺跡	丹南3-673-1他	丸末興業㈱	倉庫	5,567	322	足立	(試) 遺跡発見 遺構・遺物検出
⑬	85.5.14	E6-2-12	丹比柴籬宮跡	上田6-289-2	杉中利次	個人住宅	169	10	野藤	(予) 遺構・遺物ナシ
⑭	85.5.16	E7-1-11	丹比柴籬宮跡	新堂3-112-3	伊藤清治	個人住宅	132	4	野藤	(予) 遺構・遺物ナシ
⑮	85.5.16	E7-4-7	丹比柴籬宮跡	柴垣1-729-1	片岡艶子	個人住宅	103	2	野藤	(予) 遺構・遺物ナシ
⑯	85.5.17	C6-3-1	南新町遺跡	南新町2-263-2	小林易行	個人住宅	218	7	野藤	(予) **本書掲載** 遺構・遺物ナシ
⑰	85.5.22	F6-1-2	大塚山古墳	西大塚1-229	南口正夫	個人住宅	274	12	野藤	(予) 遺構・遺物ナシ
⑱	85.5.23	G5-2-2	一津屋古墳	一津屋町407-6他	和田一彦	個人住宅	300	13	野藤	(予) 遺構・遺物ナシ
⑲	85.5.27	B2-3-19	大和川今池遺跡	天美西4-154	峯　憲一	個人住宅	1,121	6	野藤	(予) **本書掲載** 遺構・遺物検出
20	85.5.29	F3-3-1	範囲外	別所町4-4他	㈱富士住建	分譲住宅	806	23	野藤	(試) 遺構・遺物ナシ
21	85.5.30	F4-1-3	範囲外	別所町20-3他	谷　重太郎	倉庫	840	58	野藤	(試) 遺構・遺物ナシ
22	85.5.31	D6-4-15	丹比柴籬宮跡	新堂1-525-1	伊藤初美	貨物運送事業所	971	44	野藤	(予) 遺構・遺物検出
23	85.6.3,5,8	B3-2-1	範囲外	天美東9丁目地内	市下水道部工務課	下水道管渠		37	足立	(試) 遺構・遺物ナシ
24	85.6.4	A4-2-8	大和川今池遺跡	天美我堂7-552-2	伸明化成㈱	倉庫	330	5	野藤	(予) 遺構・遺物ナシ
25	85.6.5	D3-4-3	範囲外	三宅中1-259-1	井上良太郎	店舗付倉庫	835	17	野藤	(試) 遺構・遺物ナシ

No.	調査期間	地　区	遺跡名	所在地	申請者	原　因	面　積(㎡)	調査面積(㎡)	担当	備　考
26	85.6.7	E8-2-3	丹比道	立部1-120-1	土師勇三	共同住宅	488	24	野藤	(予)遺構・遺物ナシ
(27)	85.6.10	E5-4-16	丹比柴籬宮跡	上田2-300-55	坂東　翠	個人住宅	181	7	足立	(予)遺構・遺物ナシ
28	(自)85.6.10 (至)85.8.10	G4-3-5	一津屋町所在遺跡	一津屋町237-1他	早川新太郎	共同住宅	1,767	880	野藤	本調査
(29)	85.6.11	E8-3-2	丹比道	岡5-135-2	山田清太郎	倉庫付住宅	212	4	足立	(予)遺構・遺物ナシ
30	85.6.14	C2-3-1	範囲外	天美東5-383-1他	(学法)大鉄学園	電子計算器センター	587	14	足立	(試)遺物出土
31	85.6.15	D5-4-8	丹比柴籬宮跡	高見の里4-771-2	日産プリンス大阪販売㈱	広告塔	5	10	野藤	(予)遺構・遺物ナシ
32	85.6.19	E8-2-4	岡5丁目所在遺跡	岡5-478-1	巽住宅㈱	分譲住宅	749	32	足立	(試)　遺跡発見 遺構・遺物検出
(33)	85.6.20	E7-4-8	丹比柴籬宮跡	柴垣1-723-2	松崎　力	個人住宅	122	10	足立	(予)　**本書掲載** 遺構・遺物検出
(34)	85.6.26	E3-1-6	三宅遺跡	三宅中5-1-2	北端ナラエ	個人住宅	158	9	足立	(予)遺構検出
35	(自)85.7.1 (至)85.7.24	A4-2-9	大和川今池遺跡	天美我堂5,6,7丁目地内	市下水道部計画課	下水道管渠	379	136	足立	(予)遺構・遺物ナシ
(36)	85.7.4	A3-4-10	大和川今池遺跡	天美我堂6-140-2	黒川　徹	個人住宅	112	6	足立	(予)　**本書掲載** 遺構・遺物検出
(37)	85.7.4	B2-1-4	天美西3丁目所在遺跡	天美西3-91-117他	吉本敬達	個人住宅	147	7	野藤	(予)遺構・遺物検出
38	85.7.5	C6-1-3	南新町遺跡	南新町2-137-13	浦野春雄	店舗	233	9	足立	(予)遺構・遺物ナシ
(39)	85.7.8	E7-2-18	丹比柴籬宮跡	柴垣1-901-2他	酒井英幸	個人住宅	183	10	足立	(予)　**本書掲載** 遺構・遺物検出
40	85.7.10	E8-3-3	範囲外	丹南2-264-1	小池成男	倉庫	1,497	14	足立	(試)遺構・遺物ナシ
41	85.7.12	D6-3-3	範囲外	高見の里3-99-2	中本房市	共同住宅	521	13	野藤	(試)遺構・遺物ナシ
(42)	85.7.16	D6-2-10	丹比柴籬宮跡	上田763-5	平岡博志	店舗付住宅	201	15	足立	(予)　**本書掲載** 遺物出土
43	85.7.23	E4-1-6	範囲外	阿保2-62	カワノ産業㈱	分譲住宅	1,223	39	足立	(試)遺構・遺物ナシ
44	(自)85.7.25 (至)85.8.5	B4-4-2	範囲外	北新町5丁目地内	市下水道部計画課	下水道管渠		61	足立	(試)遺物出土
45	85.7.29	B4-1-7	範囲外	北新町4-181-1	㈱大国屋製作所	共同住宅	2,636	74	足立	(試)遺物出土
46	85.7.31	D3-2-2	範囲外	三宅中5-817-2	㈱富士住建	分譲住宅	630	27	足立	(試)遺構・遺物ナシ
(47)	85.8.2	A3-4-11	大和川今池遺跡	天美我堂6-125	古林良一	個人住宅	199	8	足立	(予)　**本書掲載** 遺物出土
48	(自)85.8.2 (至)85.8.13	A3-4-12	大和川今池遺跡	天美西5,6丁目地内	市都市計画課	天美西公園	13,500	761	足立	(予)遺構・遺物検出
49	85.8.7	H4-1-1	範囲外	小川町197-1	藤村　烈	分譲住宅	721	23	野藤	(試)遺構・遺物ナシ
50	85.8.8	E6-2-13	山ノ内古墳跡 丹比柴籬宮跡	上田7丁目地内	市下水道部河川水路課	排水路改修	23	7	野藤	(予)遺構・遺物ナシ
51	85.8.9	E5-1-8	範囲外	阿保3-251	社会福祉法人聖徳会	養老院	677	17	野藤	(試)遺構・遺物ナシ

No.	調査期間	地　区	遺跡名	所在地	申請者	原　因	面　積(㎡)	調査面積(㎡)	担当	備　考
52	(自)85.8.16 (至)85.9.17	E8-2-5	岡5丁目所在遺跡	岡5-478-1	巽住宅㈱	分譲住宅	749	240	野藤	No.32の本調査
⑤③	85.8.21	G3-3-2	大堀遺跡	大堀町105-1 他	㈱産業経済新聞社	新聞印刷工場	2,813	40	足立	㊐ 遺物出土
⑤④	85.8.23	E2-2-2	瓜破遺跡	三宅中8-1246-2	中　進	貸工場	817	53	足立	㊐ 遺物出土
55	85.8.23	B3-2-2	範囲外	天美東8丁目地内	市下水道部工務課	下水道管渠	22	6	野藤	㊟ 遺構・遺物ナシ
⑤⑥	85.8.24	E4-1-7	阿保2丁目所在遺跡	阿保2-132-1	奥村弘志	個人住宅	456	12	足立	㊐ **本書掲載** 遺構・遺物検出
⑤⑦	85.8.26,27 85.9.2,3	D4-4-2	範囲外	田井城2-210	栄泉興産㈱	共同住宅	13,860	608	足立	㊟ 遺構・遺物ナシ
58	85.8.29	E6-4-20	丹比柴籬宮跡	新堂2-853 他	能登太郎	整骨院	267	13	足立	㊐ 遺構・遺物ナシ
⑤⑨	85.8.29	E6-2-14	丹比柴籬宮跡	上田5-500-5	橋本　実	個人住宅	66	3	足立	㊐ 遺構・遺物ナシ
⑥⓪	85.8.30	G5-1-2	大津道	一津屋町633	田中由安	個人住宅	297	8	野藤	㊐ 遺構・遺物ナシ
61	(自)85.9.2 (至)85.9.7	B2-4-1	範囲外	天美東9丁目地内	市下水道部工務課	下水道管渠	269	44	足立	㊟ 遺構・遺物ナシ
62	85.9.6	G4-1-3	範囲外	大堀町20-2 他	㈱エヌケー製作所	倉庫	987	74	野藤	㊟ 遺構・遺物ナシ
63	85.9.7	F3-4-3	範囲外	別所町248	三谷元二	工場	990	32	足立	㊟ 遺物出土
⑥④	85.9.13	B2-3-21	大和川今池遺跡	天美西5-168-2	村上　勇	個人住宅	51	24	足立	㊐ **本書掲載** 遺構・遺物検出
⑥⑤	85.9.14	E7-2-19	丹比柴籬宮跡	柴垣1-892-10	和田典雄	作業所付住宅	147	18	足立	㊐ **本書掲載** 遺構・遺物検出
66	85.9.19	G3-4-1	範囲外	小川町124-1	松本千秋	貸工場	534	19	足立	㊟ 遺構・遺物ナシ
⑥⑦	85.9.21	A3-4-13	大和川今池遺跡	天美我堂7-546-2	松田規宏	個人住宅	436	7	足立	㊐ **本書掲載** 遺物出土
⑥⑧	85.9.26	B2-3-22	大和川今池遺跡	天美西2-163 他	富田　守	個人住宅	871	4	野藤	㊐ **本書掲載** 遺構・遺物検出
69	85.9.27	B3-2-3	範囲外	天美東8-10	竹田久二夫	共同住宅	470	9	野藤	㊟ 遺構・遺物ナシ
70	85.9.30	D9-4-1	範囲外	丹南1-488-1	山本角蔵	レストラン	925	13	野藤	㊟ 遺構・遺物ナシ
⑦①	85.10.1	D5-2-7	上田町遺跡	阿保1-150-7	尾崎禎一	個人住宅	278	8	野藤	㊐ **本書掲載** 遺構検出
⑦②	85.10.4	D6-2-11	丹比柴籬宮跡	高見の里5-505-1	柴田保夫	事務所付倉庫	989	46	野藤	㊐ 遺物出土
⑦③	85.10.11	E6-4-21	丹比柴籬宮跡	柴垣1-137	村上　晃	個人住宅	105	17	野藤	㊐ **本書掲載** 遺構・遺物検出
⑦④	85.10.14	D8-4-3	岡7丁目所在遺跡	岡7-67他	㈱山形工務店	工場	2,876	158	野藤	㊟ 遺跡発見 遺構・遺物検出
75	(自)85.10.16 (至)85.10.18	C6-3-2	南新町遺跡	河合5-238-1	市土木課	住宅用地供給	2,545	120	野藤	㊐ 遺構・遺物検出
⑦⑥	85.10.18	B3-1-8	大和川今池遺跡	天美西2-128-3	山岡　勉	個人住宅	246	9	野藤	㊐ **本書掲載** 遺構・遺物検出
77	85.10.18	D7-3-1	河合遺跡	河合1-5-1	高橋宣之	共同住宅	240	6	足立	㊐ 遺構検出

No.	調査期間	地　区	遺跡名	所在地	申請者	原　因	面　積（㎡）	調査面積（㎡）	担当	備　考
㉘	85.10.19	B3-3-8	大和川今池遺跡	天美西1-550-2	小村恵一	個人住宅	250	4	足立	㊐ **本書掲載** 遺構・遺物検出
㉙	85.10.21	C5-4-4	大津道	東新町3-45-10	中野高志	個人住宅	65	10	野藤	㊐ **本書掲載** 遺構・遺物検出
80	(自)85.10.22 (至)85.10.29	B4-1-9	北新町4・5丁目所在遺跡	北新町4,5丁目地内	市下水道部工務課	下水道管渠	106	106	野藤	本調査
81	85.10.23	F4-1-4	範囲外	別所町13	山道　勇	倉庫	738	51	野藤	㊑ 遺構・遺物ナシ
82	85.10.25	G3-2-4	範囲外	大堀町359-3	西岡溶接工業所	工場	760	15	野藤	㊑ 遺構・遺物ナシ
83	(自)85.10.28 昭和61年度継続	D8-2-3	岡7丁目所在遺跡	岡7丁目地内	市総務部総務課	青少年総合運動広場	25,810	10,000	足立	本調査
84	(自)85.10.29 (至)85.10.31	F7-3-7	立部2丁目所在遺跡	立部2-573	市消防本部	防火水槽	33	33	野藤	㊑ 遺跡発見 遺構・遺物検出
85	85.10.31	E5-2-2	大津道	阿保4-334-1 他	桑田隆雄	共同住宅	999	39	野藤	㊐ 遺構・遺物ナシ
86	85.11.1	F6-3-2	範囲外	上田8-7-1 他	オリエンタル酵母㈱	未定	1,649	71	野藤	㊑ 遺構・遺物ナシ
87	85.11.1,2,12	B2-4-2	範囲外	天美北7丁目地内	市下水道部工務課	下水道管渠		22	野藤	㊑ 遺物出土
㊽	85.11.6	E7-2-20	丹比柴籬宮跡	柴垣1-920-8	㈱富士住建	個人住宅	294	18	野藤	㊐ 遺構・遺物ナシ
89	85.11.7	A3-4-14	大和川今池遺跡	天美我堂7-500	㈲松茂興産	貸倉庫	876	19	野藤	㊐ 遺構・遺物ナシ
90	85.11.12	C3-4-1	範囲外	天美東1-73-12 他	小林孝一	店舗付共同住宅	190	13	野藤	㊑ 遺構・遺物ナシ
㉑	85.11.13	E7-4-9	丹比柴籬宮跡	柴垣2-547-3	土師昭春	個人住宅	304	12	野藤	㊐ **本書掲載** 遺物出土
㉒	85.11.15	G4-1-4	大堀遺跡	大堀町52	住江織物㈱	倉庫	33,549	21	野藤	㊐ 遺構・遺物ナシ
㉓	85.11.18	D9-2-2	丹南1丁目所在遺跡	丹南1-410 他	日本引抜工業㈱	倉庫	21,660	101	野藤	㊑ 遺跡発見 遺構・遺物検出
㉔	85.11.20	E5-3-10	大津道	阿保4-1-37	小川紀ひこ	個人住宅	105	6	野藤	㊐ 遺構・遺物ナシ
95	85.11.21	F5-3-2	西大塚1丁目所在遺跡	西大塚1-42-1	内本　昇	店舗付住宅	754	20	野藤	㊑ 遺跡発見 遺構・遺物検出
㉖	85.11.21	A3-4-15	大和川今池遺跡	天美我堂6-140-3	関谷泰一郎	個人住宅	110	4	足立	㊐ **本書掲載** 遺構検出
㉗	85.11.22	D6-2-12	丹比柴籬宮跡	高見の里4-764-1	㈱松野工務店	店舗付住宅	329	18	野藤	㊐ **本書掲載** 遺物出土
㉘	85.11.25	C6-1-4	南新町2・3丁目所在遺跡	南新町3-304-3	酒井秀彦	個人住宅	82	6	野藤	㊐ **本書掲載** 遺物出土
99	85.11.25	A3-4-16	大和川今池遺跡	天美我堂7-496	青木　修	事務所	241	7	野藤	㊐ 遺構・遺物ナシ
100	(自)85.11.26 (至)85.11.29	D5-1-4	田井城3丁目所在遺跡	田井城3-105-3	市保健体育課	プール	8,576	277	野藤	㊑ 遺跡発見 遺構・遺物検出
㉛	85.11.29	B6-2-1	南新町4丁目所在遺跡	南新町4-53-3	牟田在喆	個人住宅	330	10	足立	㊑ 遺跡発見 遺構・遺物検出
102	(自)85.12.2 (至)85.12.4	C6-3-3	南新町遺跡	河合5丁目地内	市下水道部工務課	下水道管渠	372	30	野藤	㊐ 遺構・遺物検出
103	85.12.3	E2-1-3	範囲外	三宅中8-1240	前田義一	自己用倉庫	962	44	野藤	㊑ 遺物出土

No.	調査期間	地　区	遺跡名	所在地	申請者	原　因	面　積（㎡）	調査面積（㎡）	担当	備　考
104	85.12. 3	E5-3-11	丹比柴籬宮跡	上田4-633-1 他	西田　勇	共同住宅	801	14	野藤	(予) 遺構・遺物ナシ
105	(自)85.12. 5 (至)85.12.24	A4-2-10	範囲外	天美我堂6,7丁目地内	市下水道部計画課	下水道管渠		73	野藤	(試) 遺構・遺物検出
106	85.12. 5	B2-3-23	大和川今池遺跡	天美西3-176他	由上文孝	寺院	688	9	野藤	(予) 遺物出土
107	85.12. 6	E7-4-10	丹比柴籬宮跡	柴垣1-723-6	井上栄三	分譲住宅	231	19	野藤	(予) 遺構・遺物検出
108	85.12. 6	E4-3-4	範囲外	阿保5-11-3	小阪雷太	共同住宅	174	12	野藤	(試) 遺構・遺物ナシ
109	85.12. 9	E2-1-4	範囲外	三宅中7-1100他	天美陸運㈱	倉庫	737	39	野藤	(試) 遺構・遺物ナシ
110	(自)85.12. 9 (至)86. 1 .18	B4-2-2	範囲外	北新町3～6丁目地内	市下水道部計画課	下水道管渠		135	野藤	(試) 遺物出土
111	85.12.10	D6-2-13	丹比柴籬宮跡	上田4丁目地内	反正山水利組合	排水管布設	164	3	野藤	(予) 遺構・遺物ナシ
(112)	85.12.12	E6-1-12	丹比柴籬宮跡	上田3-2-39	井上栄三	個人住宅	325	11	野藤	(予) **本書掲載** 遺構・遺物検出
113	85.12.13	D2-4-1	範囲外	三宅中6-857-2	藤篠生剛	自己用倉庫	797	31	野藤	(試) 遺構・遺物検出
114	85.12.16	E7-4-11	丹比柴籬宮跡	柴垣1-723-14	㈱地興	分譲住宅	131	15	野藤	(予) 遺構・遺物検出
115	85.12.17	D8-4-4	岡7丁目所在遺跡	岡7-69他	住江製鋼㈱	工場	3,554	119	野藤	(試) 遺跡発見 遺構・遺物検出
(116)	85.12.18	A3-4-17	大和川今池遺跡	天美我堂7-484	井上和良	個人住宅	271	13	野藤	(予) **本書掲載** 遺構・遺物検出
117	85.12.19	E6-2-15	丹比柴籬宮跡	上田7-223-1	小松住建	分譲住宅	1,214	26	野藤	(予) 遺構・遺物ナシ
118	85.12.19	B4-2-3	範囲外	天美南5-10-2	岸田伸浩	共同住宅	227	10	野藤	(試) 遺構・遺物ナシ
119	85.12.20	D5-1-5	範囲外	田井城3-105-3	市保健体育課	プール	8,576	234	野藤	(試) 遺構・遺物ナシ
120	85.12.20	D3-3-1	範囲外	三宅西2,3丁目地内	三宅町土地改良区	農業用水管布設		7	野藤	(試) 遺構・遺物ナシ
(121)	85.12.24	F7-3-8	立部遺跡	立部1-19-1	中浦秀光	事務所・倉庫付住宅	290	2	野藤	(予) 遺構・遺物ナシ
122	85.12.25	D7-4-1	新堂5丁目所在遺跡	新堂5丁目地内	市都市計画課	都市計画道路	1,500	44	野藤	(試) 遺跡発見 遺構・遺物検出
123	85.12.25	E6-2-16	丹比柴籬宮跡	上田7-224-4	高萩　均	個人住宅	100	1	野藤	(予) 遺構・遺物ナシ
124	86. 1 . 7	E5-1-10	範囲外	阿保3丁目地内	市都市計画課	阿保公園	1,200	41	野藤	(試) 遺物出土
(125)	86. 1 . 8	A3-4-18	大和川今池遺跡	天美我堂7-558-2	大山　剛	事務所付住宅	192	4	野藤	(予) **本書掲載** 遺構検出
126	86. 1 . 9	E7-4-12	丹比柴籬宮跡	柴垣2-547-1 他	土師昭春	共同住宅	205	12	野藤	(予) 遺物出土
127	86. 1 . 9 86. 2 .25	E8-2-6	立部遺跡	立部1丁目地内	市下水道部河川水路課	排水管布設	179	14	野藤	(予) 遺構・遺物ナシ
(128)	86. 1 .13	F7-3-9	立部遺跡	立部1-199	山田國広	個人住宅	249	9	野藤	(予) 遺構検出
129	86. 1 .14	E5-1-11	範囲外	阿保3-234-2	橋本猛英	共同住宅	335	17	野藤	(試) 遺物出土

No.	調査期間	地　区	遺跡名	所在地	申請者	原　因	面　積(㎡)	調査面積(㎡)	担当	備　考
130	86.1.16	E3-1-7	範囲外	三宅中5丁目地内	市下水道部河川水路課	排水路改修	540	12	野藤	(試)遺物出土
131	86.1.17	C3-3-2	範囲外	天美東7-21	吉井賢治	飲食店	561	26	野藤	(試)遺構・遺物ナシ
(132)	86.1.20	E7-1-12	丹比柴籬宮跡	新堂3-298-1	千葉高美 千葉高次	個人住宅	361	9	野藤	(予)　**本書掲載** 遺構・遺物検出
133	86.1.21	D3-4-4	範囲外	三宅西3-259-2他	井上良太郎	店舗	678	33	野藤	(試)遺物出土
134	86.1.22	E7-2-21	丹比柴籬宮跡	柴垣1丁目地内	市消防本部	防火水槽	31	31	野藤	(予)遺構・遺物検出
(135)	86.1.23	E8-4-4	丹比道	立部5-112-1	小野正次	個人住宅	213	13	野藤	(予)遺物出土
136	86.1.24	E5-3-12	大津道	阿保3-170-24	古川一夫	店舗ビル	233	16	野藤	(予)遺構・遺物ナシ
137	86.1.27	E5-3-13	大津道	阿保町3-4-32	日本生命保険㈱	事務所ビル	448	10	野藤	(予)遺構・遺物ナシ
138	86.1.29	G4-3-6	範囲外	一津屋町271	興栄住宅㈱	分譲住宅	1,243	97	野藤	(試)遺構・遺物ナシ
139	86.1.30	D3-4-5	範囲外	三宅中1-189-1他	㈱竹生工務店	分譲住宅	876	17	野藤	(試)遺物出土
140	86.1.30	D3-4-6	範囲外	三宅中1-190 他	稲田耕之介	分譲住宅	492	17	野藤	(試)遺物出土
141	86.2.4	D3-4-7	範囲外	三宅西3-266 他	垣端信栄	事務所寄宿舎	3,086	31	野藤	(試)遺構・遺物ナシ
142	86.2.4	F8-3-2	丹比道	立部5-237-5	黒川信門	共同住宅	198	13	野藤	(予)遺構・遺物ナシ
143	86.2.6	G3-2-5	大堀町所在遺跡	大堀町359-2	米沢一男	貸倉庫	999	38	野藤	(試)　遺跡発見 遺構・遺物検出
(144)	86.2.7	F5-2-1	大津道	一津屋8-10	三好博之	個人住宅	65	5	野藤	(予)遺構・遺物ナシ
(145)	86.2.7	C5-3-5	大津道	南新町1-16-4	佐藤泰助	作業場付店舗住宅	133	4	野藤	(予)　**本書掲載** 遺構・遺物検出
146	(自)86.2.10 (至)86.2.24	D8-4-5	岡7丁目所在遺跡	岡7-69他	住江製鋼㈱	工場	3,554	193	野藤	No.115の本調査
147	(自)86.2.12 (至)86.3.31	C6-3-4	南新町遺跡	河合5丁目地内	市下水道部工務課	下水道管渠	372	169	野藤	No.102の本調査
(148)	86.2.15	E6-3-13	丹比柴籬宮跡	新堂2-634-14	西野文恭	個人住宅	186	5	足立	(予)遺構・遺物ナシ
(149)	86.2.15	E6-3-14	丹比柴籬宮跡	新堂2-634-4	長谷幸雄	個人住宅	165	5	足立	(予)遺構・遺物ナシ
150	86.2.17	G3-4-2	範囲外	大堀町95-3他	目黒一八	事務所付作業場	647	7	足立	(試)遺構・遺物ナシ
(151)	86.2.20	C5-1-1	大津道	北新町1-286-1	伊藤幸次郎	店舗付住宅	61	6	足立	(予)遺構・遺物ナシ
(152)	86.2.20	C5-3-6	大津道	北新町1-284-2	寺田忠治	個人住宅	124	6	足立	(予)遺構・遺物ナシ
153	86.2.21	C3-3-3	範囲外	天美東7-22-4他	藤田利雄	店舗,事務所付共同住宅	455	11	野藤	(試)遺構・遺物ナシ
154	86.2.21	E7-2-22	丹比柴籬宮跡	柴垣1-724-6 他	小池芳明	個人住宅	182	10	足立	(予)遺構・遺物ナシ
(155)	86.2.24	C5-1-2	大津道	北新町287-1	羽喰良一	店舗付住宅	220	8	野藤	(予)遺構・遺物ナシ

No.	調査期間	地　区	遺 跡 名	所 在 地	申 請 者	原　　因	面　積 (㎡)	調査面積(㎡)	担当	備　　考
156	86．2．24	D5-3-1	範囲外	高見の里4-890-4	信田博和	貸店舗 貸事務所	122	5	野藤	(試) 遺構・遺物ナシ
157	86．2．26	D2-4-2	範囲外	三宅中6－857-1	辻本正明	自己用倉庫	769	12	野藤	(試) 遺構・遺物ナシ
(158)	86．2．28	E6-4-22	丹比柴籬宮跡	上田8－67-10	村田滝雄	個人住宅	232	13	野藤	(予) 遺構・遺物ナシ

表6．立会調査一覧

No.	調査期間	地　区	遺 跡 名	所 在 地	申 請 者	原　　因	面　積 (㎡)	担当	備　　考
1	85．6．17	E5-4	丹比柴籬宮跡	上田2-393-2	西田三四郎	個人住宅	113	足立	
2	85.7.10,11	B3-1	大和川今池遺跡	天美西1丁目地内	市下水道部工務課	下水道管渠	18	野藤	
3	(自)85.7.15 (至)85.7.20	B2-3-20	大和川今池遺跡	天美西4丁目地内	市下水道部工務課	下水道管渠	48	野藤	
4	85．7．22	C2-3	範囲外	天美北1－352-1	(学法) 大鉄学園	倉庫	1,767	足立	
5	85．7．23	E7-2	丹比柴籬宮跡	柴垣1-901-2	酒井英幸	個人住宅	183	足立	
6	85．8．17	E6-4	丹比柴籬宮跡	上田7-81-3	堀川昭平	店舗付住宅	82	野藤	
7	85．8．26	B3-4	範囲外	天美東8	市教委 施設課	天美小学校 トイレ		野藤	
8	85．9．9	D6-2	岡4丁目所在遺跡	岡4-148-3他	㈱河内住建	分譲住宅	313	野藤	
9	85．9．10	B3-4	範囲外	天美南5丁目地内	市下水道部工務課	公共桝	4	野藤	
10	85．9．13	D5-2	上田町遺跡	田井城1-158-8	塩野産業㈱	倉庫	816	足立	
11	85．9．17	D3-4	阿保2丁目所在遺跡	阿保2-132-1	奥村弘志	個人住宅	456	足立	
12	(自)85.9.17 (至)86.3.31	B2-1	天美西3丁目所在遺跡	天美西3丁目地内	市下水道部工務課	下水道管渠	223	足立	
13	85.10.1,2	B4-1-8	北新町4･5丁目所在遺跡	北新町4，5丁目地内	大阪ガス	瓦斯管入替	220φ L=232.0m	野藤	
14	85.11.18	E6-4	丹比柴籬宮跡	上田8-67-5	奥田秀雄	個人住宅	223	野藤	
15	85.11.22	D5-2	上田町遺跡	阿保1-1-1	市総務部 総務課	広告塔	2	足立	
16	85.12.13	A2-4	大和川今池遺跡	天美西4-180-4	田中忠四郎	農業用倉庫	31	野藤	
17	85.12.26	E5-1-9	範囲外	阿保3丁目地内	市都市計画課	阿保公園	1,200	野藤	
18	86．1．17	B4-2	範囲外	北新町4丁目地内	市下水道部 河川水路課	排水管布設	390	野藤	
19	86．1．20	D7-1	河合遺跡	河合3丁目地内	市下水道部 河川水路課	排水管布設	80	野藤	
20	86.1.24,25	A3-4-19	大和川今池遺跡	天美西5，6丁目地内	市都市計画課	天美西公園	13,500	野藤	
21	86.1.27,28	B3-1	大和川今池遺跡	天美西1丁目地内	市水道局	水道管埋設	81	野藤	
22	86．1．29	F8-1	立部遺跡	立部2-223-1	黒川有美子	倉庫	127	野藤	
23	86．2．14	D5-1	田井城3丁目所在遺跡	田井城3－105-3他	市保健体育課	プール	8,576	野藤	

Ⅱ．各調査区の概要

1．Ａ地区

● **Ａ３－４－９**（表５．№５）

① 大和川今池遺跡 ② 天美我堂６丁目46 ③ 遺跡南辺に位置し、洪積段丘中位面に立地。

④ 調査は２箇所のグリッドを敷地の東西に設定し、21㎡について実施した。土層は地表面下約80cmの黄橙色粘質土の地山上に褐灰色粘質土、淡灰色粘質土、床土、耕土の順に堆積し、褐灰色粘質土より、奈良時代から鎌倉時代にかけての土師器甕、須恵器甕、瓦器等の破片が出土した。遺構は東側グリッドより、南北方向に走る幅40cm、深さ20cmを測る溝を検出した。埋土は黄灰色粘質土が堆積するが、埋土中からの遺物はなく、時期は明らかでない。

● **Ａ３－４－10**（表５．№36）

① 大和川今池遺跡 ② 天美我堂６丁目140-2 ③ 大和川今池遺跡の南辺部、旧西除川左岸の洪積段丘中位面に立地する。

④ 調査は２×３ｍの範囲で実施した。層序は明黄色粘質土（地山）上に、瓦器を包含する灰色粘質土が約40cmの厚さで堆積し、その上は約１ｍ盛土されている。遺構は盛土直下から、南北方向に流れ、検出部分の深さ約20cmを測る溝が確認された。また溝の肩部には土溜めの木杭が列状に打たれていた。出土遺物より近世以後の耕作溝と思われる。

● **Ａ３－４－11**（表５．№47）

① 大和川今池遺跡 ② 天美我堂６丁目125 ③ Ａ３－４－10と同様、遺跡の南辺部に位置し、洪積段丘中位面に立地する。

④ 調査は２×2.5m、1.5×２ｍのグリッドを２箇所設定して実施した。層序は明灰黄色粘質土（地山）上に、褐灰色粘質土、灰黄色粘質土、耕土の順に堆積し、褐灰色粘質土からは土師器片等が若干出土したが、時期等については明瞭でない。

● **Ａ３－４－13**（表５．№67）

① 大和川今池遺跡 ② 天美我堂７丁目546-２ ③ 大和川今池遺跡の南西辺部、洪積段丘中位面に立地する。

④ 調査は2.5×3mの範囲で実施した。層序は黄灰色粘質土（地山）上に、灰褐色粘質土、黄灰色粘質土、真砂土（盛土）の順に堆積し、灰褐色粘質土からは須恵器壺、高坏等が出土した。また盛土直下から、深さ約70cmを測る、近世以後の溝が検出され、陶磁器片が出土した。溝の埋土は下層より、暗灰色粘質土、灰黄色粘質土、灰色粘質土の順に平行堆積しており、攪乱は見られず、自然に埋没したものと思われる。

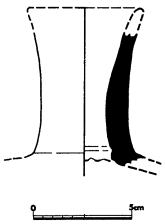

出土遺物

● **A 3－4－15** （表５．№96）

① 大和川今池遺跡 ② 天美我堂６丁目140-3 ③ 大和川今池遺跡の南部、A 3-4-10の南に隣接し、洪積段丘中位面に立地する。

④ 調査は２×２ｍの範囲で実施した。層序は明黄褐色粘土（地山）上に、灰色粘質土、灰褐色砂粘質土、耕土、盛土の順に堆積する。遺構は、造成時に埋没した深さ70cmを測る溝が検出されたが、この溝はA 3－4－10検出の溝に続くものである。またこの溝の肩部から、溝開削前に掘られたと思われる、径約１ｍの耕作井戸も検出された。

● **A 3－4－17** （表５．№116）

① 大和川今池遺跡 ② 天美我堂７丁目484 ③ 大和川今池遺跡の南部、A 3－4－15の南東に位置し、洪積段丘中位面に立地する。

④ 調査は２箇所のグリッドを敷地の南北に設定し、13㎡について実施した結果、平安時代中期の遺構、遺物を検出した。土層は地表面下約60cmの黄色粘質土の地山上に褐灰色粘質土、黄橙色粘質土、耕土の順に堆積する。遺構は地山を掘り込む溝、土坑を検出した。溝は南側グリッドより検出し幅1.9m、深さ40cmを測り、北へ向って緩やかに走る。埋土は黒色粘土、灰黄褐色粘質土、にぶい黄褐色粘質土が堆積し、黒色粘土より黒色土器埦、須恵器甕等の破片が出土した。北側グリッドからは、黄色粘質土が堆積する深さ30cmの土坑が検出され、また、褐灰色粘質土が堆積する径14cm、深さ10cmのピットも検出された。埋土中からの遺物の出土はなく、時期は不明である。

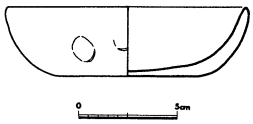

出土遺物

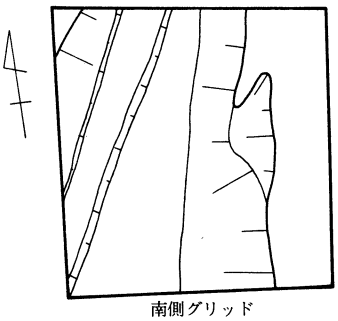

南側グリッド

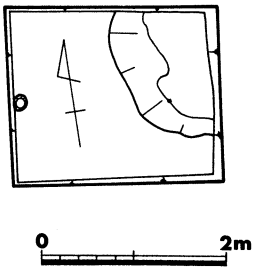

北側グリッド

遺 構 平 面 図

● **A 3－4－18** （表５．№125）

① 大和川今池遺跡 ② 天美我堂７丁目558-2 ③ 大和川今池遺跡の南西部、A 3－4－13の西側、松原市と堺市の市境に位置し、洪積段丘中位面に立地する。

④ 調査は１箇所のグリッドを敷地の西側に設定し、４㎡について実施した。土層は地表面下約1.5ｍの明褐色砂礫の地山上に灰黄色粘質土、灰色粘質土、耕土、盛土の順に堆積する。遺構は地山を掘り込む浅い落ち込みを検出した。落ち込みの規模は、長さ1.5ｍ、深さ10cmを測る。埋土は黒褐色粘質土、褐灰黄色粘質土が堆積するが、遺物の出土はなく、時期は不明。

2．B地区

● **B２－３－18**（表５．No.９）

① 大和川今池遺跡 ② 天美西２丁目359 ③ 大和川今池遺跡の北東部、B２－３－19の東隣に位置し、旧西除川左岸に広がる氾濫平野の東端に立地する。

④ 調査は１箇所のグリッドを敷地の西側に設定し、４㎡について実施した。土層は地表面下約1.3ｍの褐色混り淡灰色粘質土の地山上に、灰色粘土、灰色シルト、盛土の順に堆積する。調査中湧水の為困難を窮めたが、近世以後の遺構、遺物を検出した。遺構は地山を掘り込む南北方向の溝で幅80cm、深さ30cmを測る。埋土は灰色砂質土が堆積し、埋土中より陶磁器蓋が出土している。

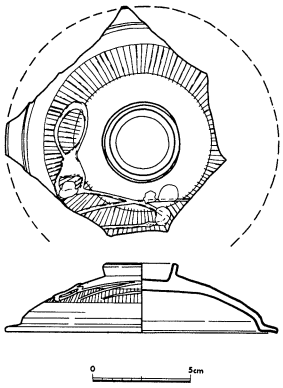

出土遺物

● **B２－３－19**（表５．No.19）

① 大和川今池遺跡 ② 天美西４丁目154 ③ 大和川今池遺跡の北東部、B２－３－１の西隣に位置し、旧西除川左岸の氾濫平野西辺部に立地する。

④ 調査は２箇所のグリッドを敷地の東西に設定し、６㎡について実施した。土層は地表面下約80cmの灰白色粘質土の地山上に灰オリーブ色粘質土、灰色粘砂質土、耕土、盛土の順に堆積する。遺物は盛土から、陶磁器椀、鉢等の近世以後の土器が出土したが、盛土下からの出土は見られなかった。また、明瞭な遺構も検出されなかったが、西側グリッドにおいて、北に向って緩やかに傾斜する、深さ約15cmの落ち込みを検出した。埋土は灰褐色粘質土が堆積するが、遺物の出土はなく、時期は明らかでない。

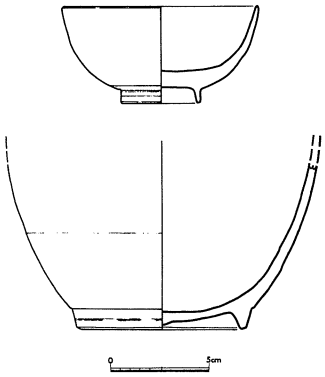

出土遺物

● **B２－３－21**（表５．No.64）

① 大和川今池遺跡 ② 天美西５丁目168-２ ③ 大和川今池遺跡の中央部、B２－３－22の南西に位置し、旧西除川左岸に広がる氾濫平野西端部に立地する。

④ 調査は２×３ｍ１箇所、３×３ｍ２箇所のグリッドを計３箇所設定し実施した。基本層序は明黄白色礫混り粘質土（地山）上に、黒色粘質土、黒褐色粘質土、黄色混り青灰白色粘質土、青灰色砂質土、青灰色粘質土、耕土、盛土の順に堆積する。遺物は耕土直下の青灰色粘質土より、瓦器椀及び、土師質土器等が出土した。明瞭な遺構は検出されなかったが、中央のグリッドで、地山が北西方向に下がる落ち込みが見られた。

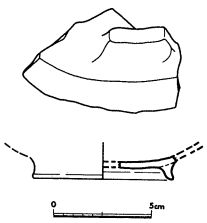

出土遺物

● **B 2 — 3 —22** (表 5 . №68)

① 大和川今池遺跡 ② 天美西 2 丁目163, 165 ③ 大和川今池遺跡の北東部、B 2 — 3 — 18の東側に位置し、旧西除川左岸に広がる氾濫平野の東端に立地する。

④ 調査は 1 箇所のグリッドを敷地の西側に設定し、4 ㎡について実施した結果、近世以後の遺構、遺物を検出した。土層は地表面下約60cmの灰褐色土を地山として、淡橙色土、盛土の順に堆積する。遺物は淡橙色土より、土師器、須恵器、瓦、陶磁器、塩壺等が混在して出土した。遺構は地山を掘り込む径約20cm、深さ15cmの柱穴を検出した。

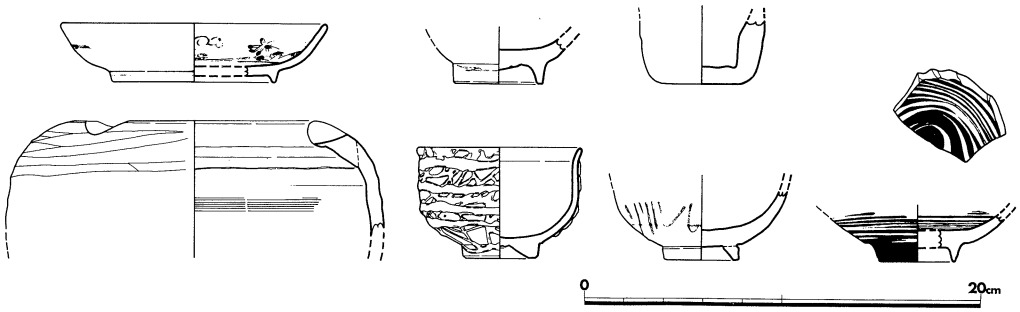

出 土 遺 物

● **B 3 — 1 — 8** (表 5 . №76)

① 大和川今池遺跡 ② 天美西 2 丁目128 — 3 ③ 遺跡の西辺部に位置し、旧西除川左岸自然堤防上に立地する。

④ 調査は 2 箇所のグリッドを敷地の南北に設定し、9 ㎡について実施した。土層は地表面下約 2.2 m の灰白粘質土の地山上に堆積する、灰黄褐色粘質土を掘り込む土坑を検出した。土坑の規模は深さ約70cmを測るが、時期は明らかでない。

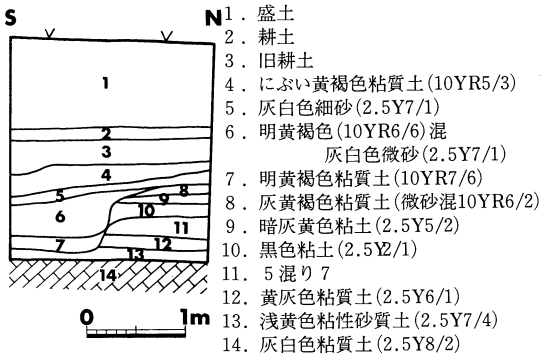

南側グリッド土層断面図

● **B 3 — 3 — 8** (表 5 . №78)

① 大和川今池遺跡 ② 天美西 1 丁目550- 2 ③ 大和川今池遺跡の南西部、西除川北岸に面し、旧西除川左岸に広がる自然堤防西端部に立地する。

④ 調査は 2 箇所のグリッドを敷地の南北に設定し、4 ㎡について実施した。土層は地表面下約1.8m の黄色粘質土の地山上に黄褐色粘質土、灰褐色粘土、床土、耕土の順に堆積する。遺構は地山を掘り込む径40cm、深さ10cmのピットを検出した。埋土は暗褐色粘質土が堆積するが、時期は不明である。遺物は須恵器甕、瓦器、土師器が黄褐色粘質土より出土している。

3．C地区

● **C5－3－5**（表5．No.145）

① 大津道 ② 南新町1丁目16－4 ③ 大津道の北側に面し、洪積段丘中位面に立地する。

④ 調査は1箇所のグリッドを敷地中央部に設定し、4㎡について実施した。土層は地表面下約1.3mの黄色粘質土の地山上に淡褐色砂、黄灰色砂質土、盛土の順に堆積し、黄灰色砂質土を掘り込む、近世の埋甕を1基検出した。埋甕は底径40cm、復元高約70cmを測る湊焼甕である。この他、淡褐色砂より、軒丸瓦(巴文)、陶磁器椀等が出土している。

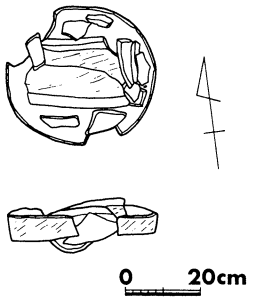

遺物出土状況図

● **C5－4－4**（表5．No.79）

① 大津道 ② 東新町3丁目45－10 ③ 大津道の北側に面し、西除川右岸に広がる氾濫平野の中央部に立地する。

④ 調査は2箇所のグリッドを敷地の南北に設定し、10㎡について実施した。土層は道路面下約2.3mの明黄褐色粘質土の地山上に黄色粘質土、灰黄色粘質土、耕土、盛土の順に堆積する。遺構は地山を掘り込む幅40cm、深さ20cmを測る土坑を検出した。埋土は暗褐色粘質土が堆積し、須恵器甕片が出土している。

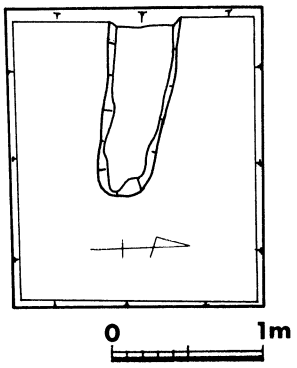

北側グリッド遺構平面図

● **C6－1－4**（表5．No.98）

① 南新町2・3丁目所在遺跡 ② 南新町3丁目304-3 ③ 南新町遺跡の北西部に所在する。当調査区は遺跡の東部に位置し、洪積段丘中位面東縁部に立地する。

④ 調査は1箇所のグリッドを敷地の中央に設定し、6㎡について実施した。土層は地表面下約50cmの黄橙色粘質土の地山上にオリーブ黄色粘砂質土、灰黄褐色土、盛土の順に堆積する。遺物はオリーブ黄色粘砂質土より、土師質羽釜片が出土しているが、時期は明らかでない。

● **C6－3－1**（表5．No.16）

① 南新町遺跡 ② 南新町2丁目263-2 ③ 南新町遺跡北西部、C6－1－4の東側に位置し、旧西除川左岸の氾濫平野に立地する。

④ 調査は2箇所のグリッドを敷地の東西に設定し、7㎡について実施した。土層は地表面下約50cmの青灰色砂礫上に灰黄褐色粘質土、耕土、盛土の順に堆積する。地山は西側に向って高くなり、その比高差は約20cmを測る。

4．D地区

● **D5－2－7**（表5．No.71）

① 上田町遺跡 ② 阿保1丁目150-7 ③ 市内中央部に所在する上田町遺跡の北辺部に位置し、洪積段丘の中央部に立地する。

④ 調査は2箇所のグリッドを敷地中央、西側に設定し、8㎡について実施した。土層は盛土下に灰褐色シルト、黒褐色粘質土等が堆積する。遺構は西側グリッドにおいて、黒褐色粘質土を掘り込む溝を検出した。溝は幅約30cm、深さ約25cmを測り、南北方向に走る。埋土は灰白色シルトおよび細砂が堆積する。埋土中からの遺物の出土は無く、時期は明らかでない。

● **D6－2－10**（表5．No.42）

① 丹比柴籬宮跡 ② 上田763-5 ③ 宮跡の北西部に位置し、沖積段丘上に立地する。

④ 調査は3×3m、2.5×2.5mのグリッドを2箇所設定し実施した。基本層序は深さ約1mの盛土下に耕土、淡黄色粘質土、灰色混り褐灰色粘質土、灰白色と黄橙色混合砂粘質土の順に堆積し、土層⑤、⑥からは、須恵器、土師器、瓦器等の破片が出土している。

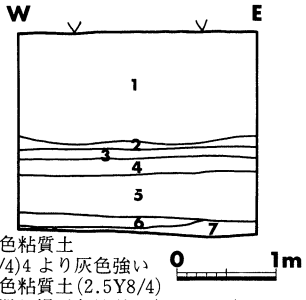

1．盛土
2．耕土
3．淡黄色粘質土
(2.5Y8/4)4より灰色強い
4．淡黄色粘質土(2.5Y8/4)
5．灰色混り褐灰色粘質土(10YR4/1)
6．5に7が混る
7．灰白色と黄橙色(10YR8/8)の混合砂粘質土

土層断面図

● **D6－2－12**（表5．No.97）

① 丹比柴籬宮跡 ② 高見の里4丁目764-1 ③ 丹比柴籬宮跡北西辺部に位置し、北東部には上田町遺跡が所在している。調査区は洪積段丘中央部に立地する。

④ 調査は2箇所のグリッドを敷地の南北に設定し、18㎡について実施した。土層は地表面下約2mまで掘り下げたが、地山は検出されず。層序は黄色粘土、灰褐色砂質土、黒褐色粘砂質土、にぶい黄褐色粘質土、淡灰色土、床土、耕土、盛土の順に堆積する。遺物はにぶい黄褐色粘質土から土師器片が出土したが、時期、器種ともに明らかでない。

● **D7－1－2**（表5．No.1）

① 河合遺跡 ② 河合3丁目25 ③ 河合遺跡北部に位置し、洪積段丘中位面東縁部に立地。

④ 調査は2箇所のグリッドを敷地の南北に設定し、3㎡について実施した結果、近世以後の遺構・遺物を検出した。土層は地表面下約1mの黄色粘質土の地山上に黄褐色粘質土、耕土盛土の順に堆積する。遺構は南側のグリッドにおいて、地山を掘り込む径80cm、検出部深さ50cmの土坑を確認した。埋土は橙色砂、淡褐色土が堆積し、淡褐色土より、陶磁器椀、すり鉢が出土した。この土坑は、灌漑用の井戸と思われるが、未掘の為、明確にはできなかった。

5．E地区

● **E4－1－7**（表5．№56）

① 阿保2丁目所在遺跡 ② 阿保2丁目132-1 ③ 上田町遺跡の北東部に位置し、洪積段丘中位面の西側に広がる沖積段丘上に立地する。

④ 調査は2.5×3m、2×2.5mのグリッドを2箇所設定して実施した。層序は、東側グリッドが灰白色細砂(地山)上に灰色粘質土、黄褐色粘質土、耕土、盛土の順に堆積し、西側グリッドでは灰色粘質土と地山の間に黄橙色混り灰色砂粘質土が約40cm堆積している。遺構は西側のグリッドでは径約1m、深さ約50cmの土坑を検出し、東側グリッドでは、地山を掘り込む深さ約40cmの溝が検出され、古墳時代後期初頭の須恵器、土師器、製塩土器等が出土した。

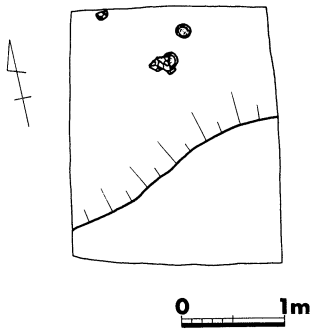

東側グリッド遺構平面図

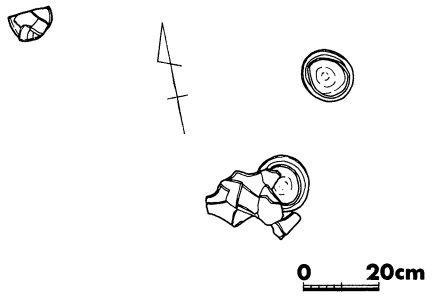

遺物出土状況図

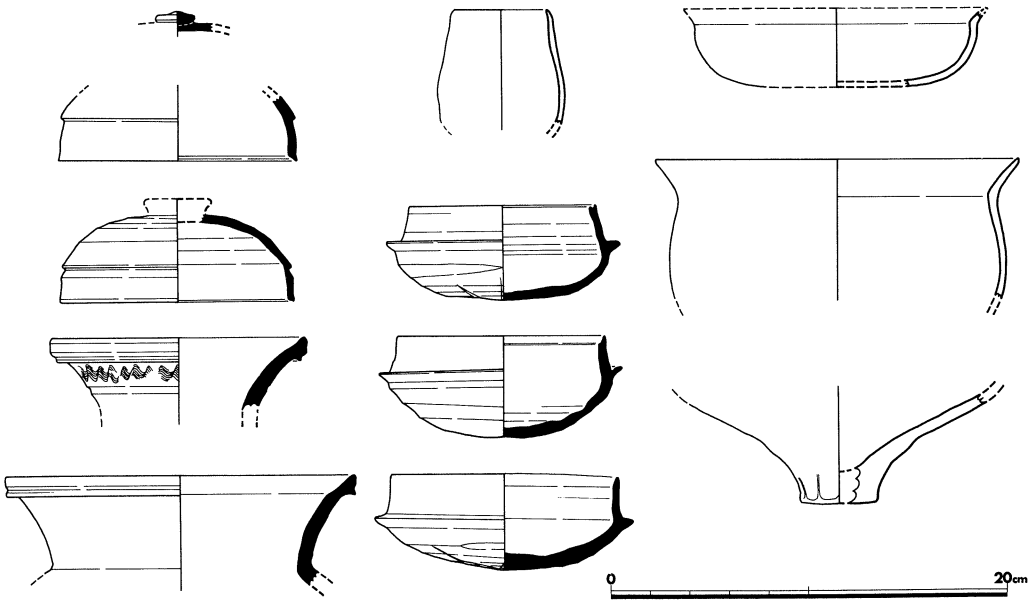

出 土 遺 物

● **E 6 — 1 —12** (表5．No.112)

① 丹比柴籬宮跡 ② 上田3丁目2—39 ③ 丹比柴籬宮跡北部に位置する。南東部には山ノ内古墳跡、樋ヶ池窯跡等が所在し、洪積段丘中位面西辺部に立地する。

④ 調査は2箇所のグリッドを敷地の東西に設定し、11㎡について実施した結果、古墳時代から鎌倉時代にかけての遺構・遺物を検出した。土層は東と西側で堆積の状況が異なり、地山面も西側が50cmほど深くなっている。東側では地表面下約50cmの淡黄色粘質土の地山上に黄褐色粘質土、黄色粘質土、床土、耕土、盛土の順に堆積する。西側においては地山と黄褐色粘質土の間に黄色粘砂質土、灰褐色粘質土が堆積する。遺構は両方のグリッドより、溝を検出した。南側の溝は深さ約1m、北側は深さ約60cmを測るが、時期は明らかでない。なお、黄褐色粘質土より、須恵器、土師器、瓦等の破片が出土している。

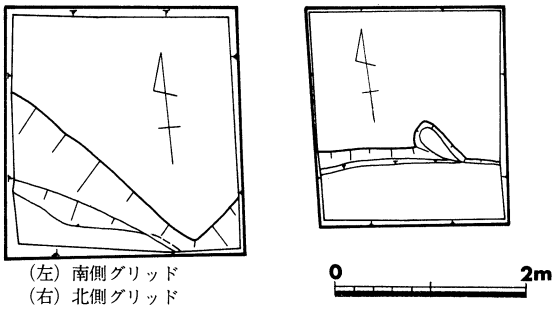

(左) 南側グリッド
(右) 北側グリッド

遺構平面図

● **E 6 — 4 —21** (表5．No.73)

① 丹比柴籬宮跡 ② 柴垣1丁目137 ③ 丹比柴籬宮跡中央部、柴籬神社南西の鯉野池東隣に位置し、洪積段丘中位面に立地する。

④ 調査は3箇所のグリッドを敷地の東西に設定し、17㎡について実施した結果、平安時代から鎌倉時代にかけての遺構、遺物を検出した。土層は地表面下約30cmの黄色粘質土の地山上に盛土が堆積する。遺構は旧鯉野池の東岸部が検出され、池側に向って幅60cmの範囲で傾斜したのち平端になる。深さは約40cmを測り、褐灰色粘質土が堆積する。西側グリッドにおいては、地山と褐灰色粘質土の間に黄橙色粘質土、明黄褐色粘質土が堆積する。遺物は床面より、青磁埦、土師質及び瓦質の羽釜、瓦等の破片が出土したが、いずれも摩滅している。この時代以降、鯉野池東岸地域が徐々に埋められ、現在に至っている。

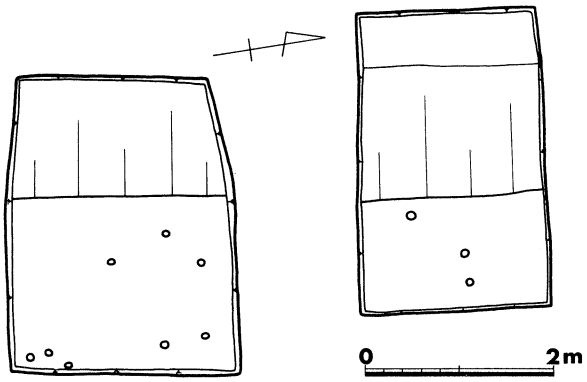

東側グリッド遺構平面図

● **E 7 — 1 — 12** (表 5 . №132)

① 丹比柴籬宮跡 ② 新堂 3 丁目298-1 ③ 丹比柴籬宮跡中央部に位置し、洪積段丘中位面西縁部に立地する。

④ 調査は 1 箇所のグリッドを敷地の東側に設定し、9 ㎡について実施した。土層は地表面下約 1.6 m の黄色粘質土の地山上に明黄褐色粘質土、灰黄色粘質土、床土、耕土、盛土の順に堆積し、明黄褐色粘質土より弥生時代から平安時代の石器剝片、須恵器坏、土師器甕、土師質羽釜、瓦器等の破片が出土した。遺構は地山を掘り込む径 1.8 m 以上、深さ30cmの土坑の他、柱穴を検出した。

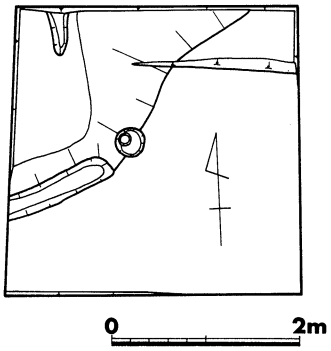

遺構平面図

● **E 7 — 2 — 18** (表 5 . №39)

① 丹比柴籬宮跡 ② 柴垣 1 丁目901-2、902-8 ③ 宮跡の東部、E 6 — 4 —21の南に位置し、洪積段丘中位面に立地する。

④ 調査は10㎡の範囲で実施した。層序は明褐色混りの褐灰色粘質土（地山）上に、黄橙色粘質土、灰黄褐色粘質土の順に堆積し、中世の遺物を包含している。遺構は地山を掘り込む深さ約20cmの溝が検出され、土師質羽釜、瓦器埦等の平安時代後期の遺物が出土した。また、同時代の掘立柱建物の柱穴も検出された。

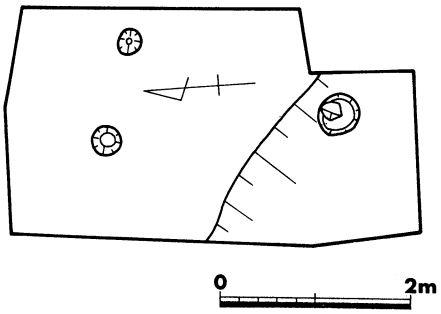

遺構平面図

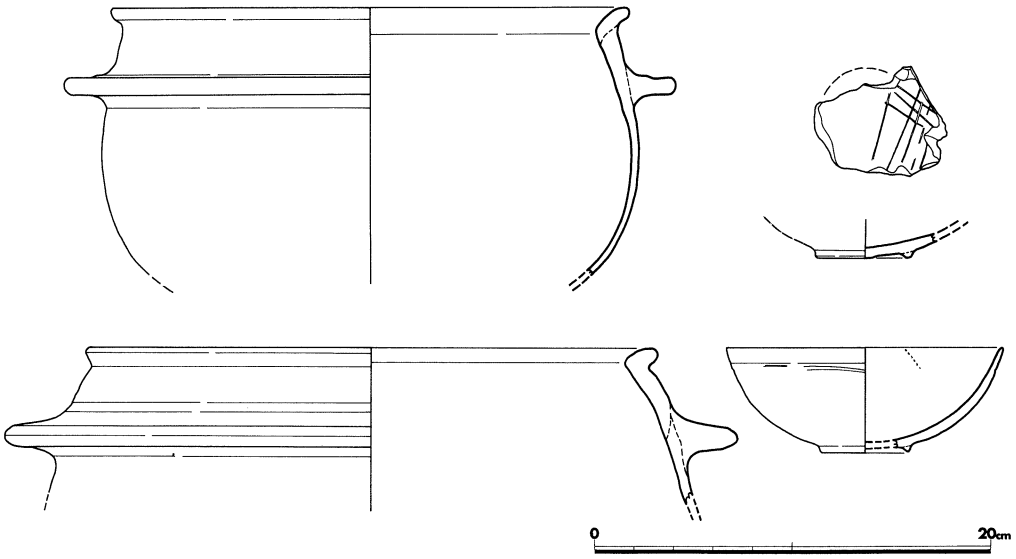

出 土 遺 物

● **E7—2—19**（表5．No.65）

① 丹比柴籬宮跡 ② 柴垣1丁目892-10 ③ 宮跡範囲の中央部に位置し、洪積段丘中位置に立地する。

④ 調査は3×3mのグリッドを2箇所設定して実施した。層序は黄灰色粘質土（地山）上に灰色混り黄橙色粘質土、黄橙色まじり灰色粘質土、耕土、盛土の順に堆積し、地山上の二層は平安時代の黒色土器、須恵質土器を包含する。また2地区とも、灰色砂混り粘質土を埋土とした、地山を掘り込む溝が検出されたが、北側グリッドの溝は南北、南側グリッドの溝は東西に方向を持っており、直交すると思われる。溝の深さは約35cmを測り、平安時代の土器片が出土している。

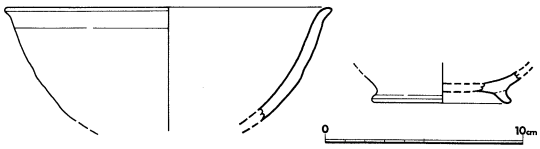

出 土 遺 物

● **E7—4—8**（表5．No.33）

① 丹比柴籬宮跡 ② 柴垣1丁目723-2

③ 宮跡範囲の中央部、E7—4—9の西に位置し、洪積段丘中位面に立地する。

④ 調査は2.5×2.5m、1.5×2.5mのグリッドを2箇所設定して実施した。層序は黄橙色粘質土(地山)上に、古墳時代より平安時代に至る須恵器、土師器等の土器片を含む明褐灰色混り黄橙色粘質土、耕土、盛土の順に堆積する。遺構は両地区から検出され、地山面をそれぞれ掘り込んでいる。北側のグリッドからは径約20cm、深さ約35cmのピットが検出され、また南側のグリッドからは幅約160cm、深さ約45cmの暗褐色混り黄灰色粘質土を埋土に持つ溝と、径10cmのピットが検出された。溝からは須恵器の破片が出土しているが、時期については明瞭ではない。

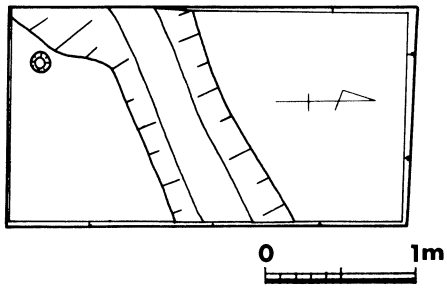

南側グリッド遺構平面図

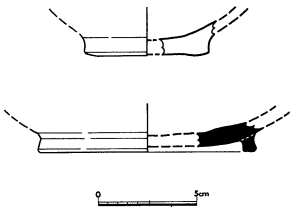

出土遺物

● **E7—4—9**（表5．No.91）

① 丹比柴籬宮跡 ② 柴垣2丁目547-3 ③ 丹比柴籬宮跡南西辺部に位置し、調査区南部には立部遺跡が所在する。また、調査区は洪積段丘中位面に立地する。

④ 調査は2箇所のグリッドを敷地の東西に設定し、12㎡について実施した。土層は地表面下約70cmの黄色粘質土の地山上に褐灰色粘質土、明黄褐色粘質土、黄橙色粘質土、床土、耕土、盛土の順に堆積する。遺物は褐灰色粘質土より、平安時代の土師質羽釜等の破片が出土した。

図版１



Ａ３－４－９　全景

Ａ３－４－10　全景

Ａ３－４－11　全景



Ａ３－４－11　全景



Ａ３－４－13　全景



Ａ３－４－15　全景



Ａ３－４－17　全景



Ａ３－４－18　全景



B 2 — 3 —18　土層断面

B 2 — 3 —19　全景



B 2 — 3 —21　全景

B 2 — 3 —21　全景

B 2 — 3 —22　全景

B 2 — 3 —22　土層断面



B 3 — 1 — 8　全景



B 3 — 3 — 8　全景

図版 3

C 5 — 3 — 5　遺物出土状況



C 5 — 4 — 4　全景

C 6 — 1 — 4　全景



C 6 — 3 — 1　全景



D 5 — 2 — 7　全景



D 6 — 2 —10　全景

D 6 — 2 —12　全景



D 7 — 1 — 2　土層断面



E 4 — 1 — 7　全景

E 4 — 1 — 7　遺物出土状況



E 6 — 1 —12　全景

E 6 — 1 —12　全景



E 6 — 4 —21　全景



E 6 — 4 —21　全景

E 7 — 1 —12　全景

E 7 — 1 —12　遺構検出状況

図版 5

E 7 — 2 —18　全景

E 7 — 2 —18　遺構検出状況



E 7 — 2 —19　全景



E 7 — 2 —19　全景



E 7 — 4 — 8　全景

E 7 — 4 — 8　全景

E 7 — 4 — 7　全景

E 7 — 4 — 9　全景

1

2

3



出土遺物

1・2、E 4－1－7 地区
須恵器坏身

3、　C 5－3－5 地区
巴文軒丸瓦

4、　C 5－3－5 地区
湊焼甕

4

図版 7





出土遺物　上：1、A 3－4－10，2・3、A 3－4－13，4、A 3－4－17，5～7、B 2－3－18
8、B 2－3－19，9～11、B 2－3－21，12～15、B 2－3－22，16、B 3－3－8
下：E 4－1－7





出土遺物　上：1・2、E 6－4－21，3～7、E 7－1－12
8～15、E 7－2－19，16～20、E 7－4－8
下：E 7－2－18

松原市遺跡発掘調査概要

昭和60年度

編集・発行　松原市教育委員会

〒580 松原市阿保１－１－１

電話　(0723)－36－4448

発行年月日　昭和61年３月31日

印　　刷　㈱中島弘文堂印刷所

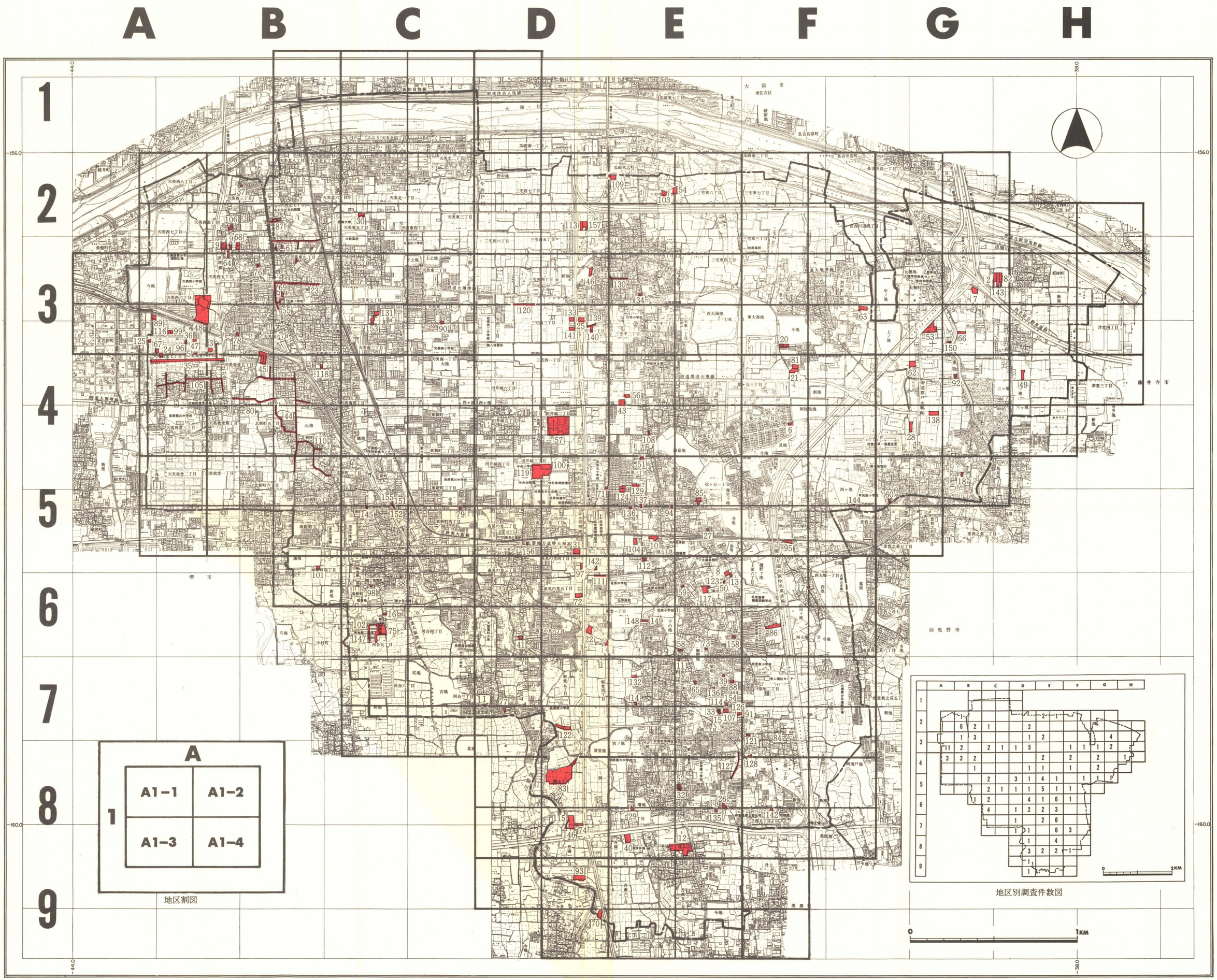
A B C D E F G H
1 2 3 4 5 6 7 8 9
大阪市
東住吉区
藤井寺市
羽曳野市
堺市
A
A1−1
A1−2
A1−3
A1−4
地区割図
地区別調査件数図
0
1KM
2KM



布忍神社壁画
唐獅子（江戸時代初期・狩野派）