松原市遺跡発掘調査概要

昭和63年度

1989. 3

松原市教育委員会

はじめに

大阪の中部に位置する松原市は、大都市近郊のベッドタウンとして発展を遂げてまいりました。それに伴って、河内地方特有の溜池が随所に点在する豊かな田園風景は、近年の急速な人口増加に伴う宅地開発や、道路建設等の都市整備事業により、年々その姿を変えようとしています。

河内地方は「記」「紀」にも見られるように古くから開けた地域であることはご承知のとおりでありますが、本市においても河内大塚山古墳や、反正天皇の丹比柴籬宮を始めとして、今日数多くの遺跡が知られています。また、古都を結ぶ大動脈として我国最古の官道である丹比道、大津道の両道が本市を通っていることは、いかにこの地域が交通上重要な地域であり、それに伴って古くから開けていたかを物語るものと思われます。

これらの歴史的、文化的に貴重な遺産である埋蔵文化財は、近年の開発によって、数千年、数百年の眠りから覚まされ、わたしたちを取りまく環境の変化とともに、その姿を消しつつあります。明るく住みよい松原市へと都市整備事業が進められる中で、同時にこれらの貴重な埋蔵文化財を保護し、後世へ継承してゆかねばならないと考えます。

本書は昭和63年度における埋蔵文化財調査成果の概要報告であり、本書によって少しでも埋蔵文化財保護に寄与できれば幸いに存じます。

なお末筆ではございますが、埋蔵文化財保護のためにご理解、ご協力をいただいた方々に対して、心から御礼申し上げます。

平成元年３月

松原市教育委員会

教育長　　木田　松男

例　　言

1．本書は、松原市教育委員会が実施した、昭和63年度国庫補助事業埋蔵文化財発掘調査概要報告である。

2．調査は、本市教育委員会文化財技師・足立俊彦、芝田和也を担当者として、昭和63年４月１日に着手し、平成元年３月31日に終了した。

3．本書の作成、編集は足立俊彦、芝田和也がおこなった。

4．地区割は松原市道路台帳を基に作成し、調査番号はその地区割の番号(例Ａ１－１)の末尾に調査を実施した順番で通し番号を付けている(例Ａ１－１－１)。但し付図の番号は調査番号と対応せず、表６の通し番号に対応する。

5．表６の備考欄に使用の略字は次の通りである。㊫予備調査　㊝試掘調査

6．表６の通し番号中、○で囲んでいるのは、国庫補助事業である。

7．Ⅱ．各調査区の概要に使用の項目番号は次の通りである。①遺跡名、②所在地、③位置と環境、④調査概要

8．挿図の方位は磁北を表す。

9．標高はT.P.(東京湾平均海水面)を用い、高さはＧＬ(現地盤高)及び遺構面上の高さである。

10．Ｅ５－４－30地区出土の馬顎骨については、樽野博幸氏（大阪市立自然博物館）の御教示をいただいた。記してお礼申し上げる。

本文目次

はじめに
例言
Ⅰ．埋蔵文化財保護の状況
Ⅱ．各調査区の概要
　１．Ｂ地区……14
　２．Ｃ地区……15
　３．Ｅ地区……19

挿図目次

図１．松原市周辺遺跡図
図２．Ｃ６－２－６地区　遺構平面図
図３．Ｃ６－２－６地区　土坑１・２　柱１　遺物出土状況図
図４．Ｃ６－２－６地区　井戸　断面・平面図
図５．Ｃ６－２－６地区　井戸　溝１　土坑１　出土遺物
図６．Ｅ５－４－30地区　遺構平面図
図７．Ｅ５－４－30地区　建物１　平面・断面図
図８．Ｅ５－４－30地区　土坑１　溝３　出土遺物
図９．Ｅ５－４－30地区　溝３　出土馬顎骨
図10．Ｅ５－４－30地区　建物１柱穴出土　滑石製臼玉

表　目　次

表１．発掘届出・通知件数
表２．事業者別届出・通知件数
表３．調査件数
表４．遺跡一覧
表５．昭和62年度３月分調査一覧
表６．昭和63年度調査一覧
表７．昭和62年度３月分立会調査一覧
表８．昭和63年度立会調査一覧

図版目次

図版１～６……各調査区状況写真
図版７～10……出土遺物写真
（付図）　調査位置図

Ⅰ．埋蔵文化財保護の状況

埋蔵文化財の保護とは、建築工事や土木工事等のいわゆる開発事業に伴い、破壊されることを前提として緊急発掘調査を実施することでないことはいうまでもない。発掘調査は埋蔵文化財の保護にとって重要な過程ではあるが、目的ではない。本来保護行政とは、歴史的・文化的に貴重な遺産であり、かつ過去の事実を正しく理解して我々の未来を創造する根源たるべき史料である埋蔵文化財を調査等の手段によりその歴史的事実を明らかにし、またその成果を公開・展示して市民の活用を図り、さらに周辺の自然環境を含めて保存し後世に伝えることが主眼である。しかし、現状の急激な開発の波の中では、手段としての調査そのものが、目的化していることはいなめない事実であり、またそれすらも充分には成し得ない状況にある。

本市においても、開発事業との対応については、従来より建築確認申請及び道路工事施工承認申請等による協議によって、発掘届出の徹底を図り、調査及び保存の指導を実施してきた。

表１．発掘届出・通知件数

種別＼年度	58	59	60	61	62	63
慎重工事	190	191	253	308	273	323
立会調査	10	4	19	34	25	30
発掘調査	83	78	120	145	141	130
合計	283	273	392	487	439	483

但、昭和63年度は２月末現在

表２．事業者別届出・通知件数

事業者＼年度	58	59	60	61	62	63
国・公社・公団	17	20	—	1	1	1
大阪府	5	7	8	7	6	3
松原市	50	54	84	89	92	86
関電・大阪ガス	118	105	134	181	130	200
一般業者	28	32	23	37	50	47
個人	65	55	123	144	138	133
ＮＴＴ	—	—	18	23	18	9
その他	—	—	2	5	4	4
合計	283	273	392	487	439	483

但、昭和63年度は２月末現在

表３．調査件数

調査内容＼年度		58	59	60	61	62	63
立会調査		17	15	25	41	34	37
試掘調査		12	74	73	59	70	60
発掘調査	予備調査	62	57	91	114	118	116
	本調査	3	7	6	10	20	10
合計		94	153	195	224	242	223

但、昭和63年度は２月末現在

またこれらに加え、昭和59年度からは「開発指導要綱」に基づく協議を行い、遺跡範囲外の工事についても試掘調査を実施し、遺跡の発見及び開発事業との円滑な調整に努めている。

市内における土木工事等の届出は、昭和60年度を境に、景気の回復、金融機関の低金利融資、住宅建設を柱とする内需拡大政策等を背景にして、飛躍的に件数が増大している。またその内容も地価の高騰によって、高度利用が進み、建物が高層化するために地下の遺構を破壊するケースが多く、発掘調査（本調査）に至る事例が増えている。このため、協議を始めて調査を完了するまでに数年を要するという状況が生じている。

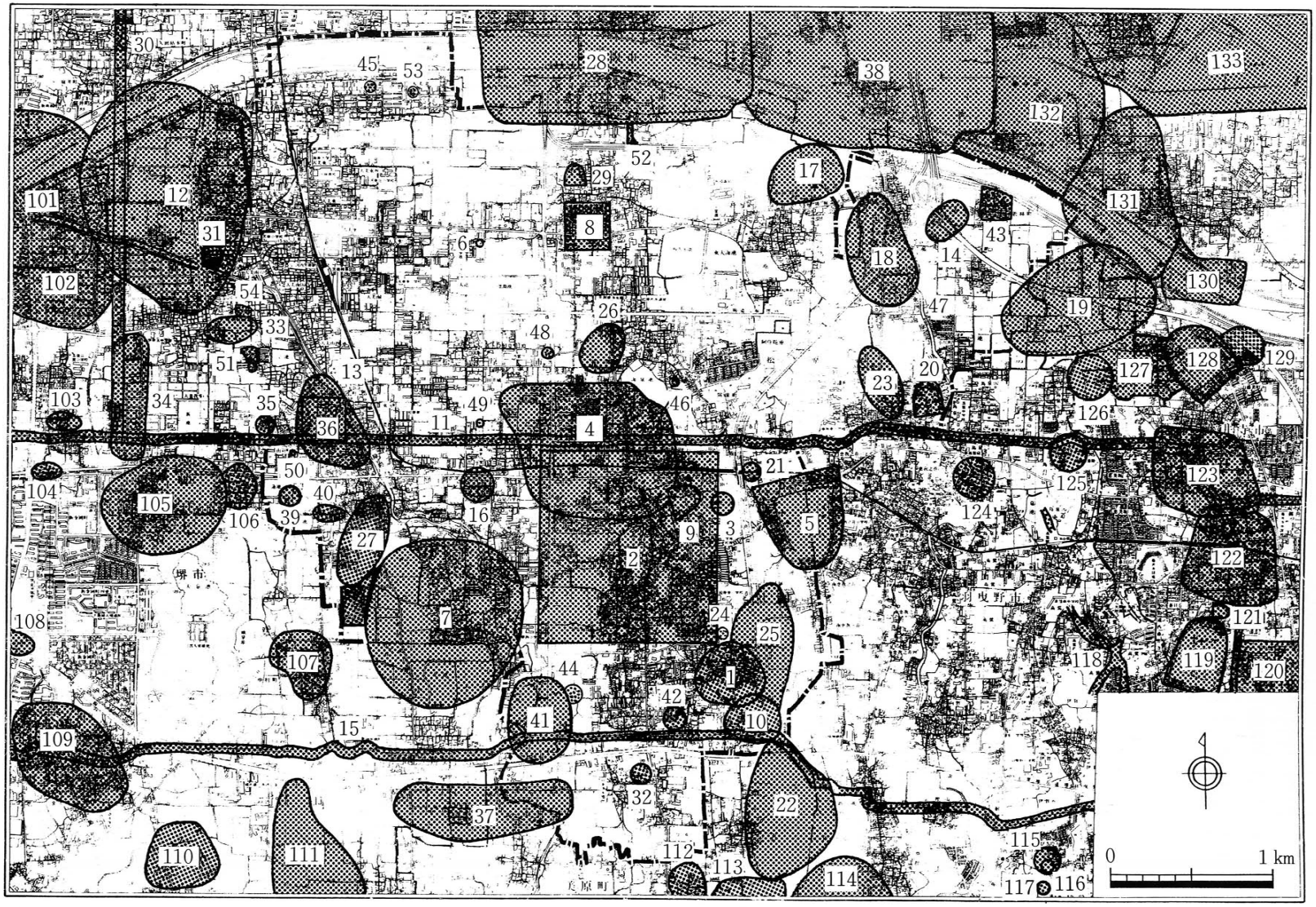

図１．松原市周辺遺跡分布図

表4．遺　跡　一　覧

No.	名　　称	所　在　地	遺跡の種類	摘　　要
1	立部遺跡	立部・岡４丁目	奈良時代～近世 集落跡	
2	丹比柴籬宮跡	上田・新堂・柴垣	古墳時代 宮殿跡	反正天皇の宮推定地。範囲内からは縄文～近代に至る各時期の遺構が検出されている。
3	樋野ヶ池窯跡	上田６丁目	古墳時代 須恵器窯跡	６Ｃの須恵器窯跡。開発が目前に迫り、消滅寸前の状態である。
4	上田町遺跡	上田・阿保・田井城 高見の里	古墳時代～中世 集落跡	昭和47年松原郵便局新築工事に伴って発見。
5	大塚山古墳	西大塚１丁目	前方後円墳	雄略天皇陵と比定されている。
6	三宅西２丁目所在遺跡	三宅西２丁目	古墳、平安時代 ～中世集落跡	昭和61年共同住宅建設に伴い発見。
7	河合遺跡	河合	弥生時代～中世 集落跡	古くから、弥生土器、石鏃等の出土が知られる。
8	三宅遺跡	三宅	古墳時代 屯倉推定地	「依羅屯倉」推定地。
9	山ノ内古墳跡	上田５丁目	前方後円墳	全壊
10	観音寺跡	立部２丁目	平安時代 寺院跡	
11	大津道（長尾街道）		奈良時代 古道	
12	大和川今池遺跡	天美西・天美我堂	弥生時代～近世 集落跡	昭和52年下水処理場建設に伴い発見。
13	布忍遺跡	北新町・南新町	平安時代 集落跡	
14	大堀町所在遺跡	大堀町	奈良時代～中世 集落跡	昭和60年倉庫建設に伴い発見。
15	丹比道（竹之内街道）		奈良時代 古道	
16	高見の里遺跡	高見の里	縄文時代～中世 集落跡	昭和59年分譲住宅建設に伴い発見。
17	別所遺跡・別所城跡	別所町	戦国時代 城跡	
18	大堀遺跡	大堀町	古墳～奈良時代 集落跡	
19	津堂遺跡	小川町	古墳～平安時代 集落跡	
20	一津屋古墳	一津屋町	前方後円墳	現在墳頂には厳島神社が建っている。
21	西大塚1丁目所在遺跡	西大塚１丁目	中世 集落跡	昭和60年店舗建設に伴い発見。
22	丹上遺跡	立部	古墳～平安時代 集落跡	
23	一津屋遺跡	一津屋町	縄文時代～近世 集落跡	昭和59年共同住宅建設に伴い発見。
24	柴垣2丁目所在遺跡	柴垣２丁目	平安～鎌倉時代 集落跡	昭和61年道路建設に伴い発見。
25	観音寺遺跡	立部・西大塚・柴垣	奈良時代～中世 集落跡	
26	阿保２丁目所在遺跡	阿保２丁目	古墳時代 集落跡	昭和58年分譲住宅建設に伴い発見。
27	南新町遺跡	南新町	古墳～奈良時代 集落跡	昭和57年下水道管布設に伴い発見。
28	瓜破遺跡	三宅	弥生時代 集落跡	

No.	名　称	所　在　地	遺跡の種類	摘　　要
29	権現山古墳	三宅中６丁目	古墳時代	全壊
30	難波大道		奈良時代 古道	
31	狐塚古墳	天美西	古墳時代 古墳	
32	丹南３丁目所在遺跡	丹南３丁目	平安時代～近世 集落跡	昭和60年工場建設に伴い発見。
33	北新町4･5丁目所在遺跡	北新町４・５丁目	弥生～鎌倉時代 集落跡	昭和59年下水道工事に伴い発見。
34	船堂東遺跡	天美我堂	飛鳥～鎌倉時代 集落跡	
35	北新町６丁目所在遺跡	北新町６丁目	平安～室町時代 散布地	昭和59年共同住宅建設に伴い発見。
36	永興寺跡	北新町１・３丁目	平安時代 寺院跡	
37	丹南１丁目所在遺跡	丹南１丁目	古墳～室町時代 集落跡	昭和59年倉庫建設に伴い発見。
38	長原遺跡	大堀町	縄文～室町時代 集落跡	
39	南新町４丁目所在遺跡	南新町４丁目	古墳時代 集落跡	昭和60年住宅建設に伴い発見。
40	南新町2・3丁目所在遺跡	南新町２・３丁目	中世 散布地	昭和59年下水道工事に伴い発見。
41	岡７丁目所在遺跡	岡７丁目地内	弥生時代～中世 集落跡	昭和60年総合運動広場建設に伴い発見。
42	岡５丁目所在遺跡	岡５丁目	平安時代～近世 集落跡	昭和60年分譲住宅建設に伴い発見。
43	若林環濠集落跡	若林町	中世 環濠集落跡	
44	岡１丁目所在遺跡	岡１丁目	古墳～奈良時代 散布地	昭和61年河川改修工事に伴い発見。
45	天美北３丁目所在遺跡	天美北３丁目	弥生時代～中世 散布地	昭和62年寮建設に伴い発見。
46	阿保７丁目所在遺跡	阿保７丁目	平安時代～中世 集落跡	昭和62年共同住宅建設に伴い発見。
47	小川町所在遺跡	小川町	古墳時代 集落跡	昭和61年分譲住宅建設に伴い発見。
48	田井城２丁目所在遺跡	田井城２丁目	弥生～古墳時代 集落跡	昭和62年店舗建設に伴い発見。
49	高見の里２丁目所在遺跡	高見の里２丁目	弥生～平安時代 集落跡	昭和62年分譲住宅建設に伴い発見。
50	南新町５丁目所在遺跡	南新町５丁目	中世 集落跡	昭和62年分譲住宅建設に伴い発見。
51	北新町５丁目所在遺跡	北新町５丁目	中世 集落跡	昭和62年共同住宅建設に伴い発見。
52	三宅中８丁目所在遺跡	三宅中８丁目	奈良時代～中世 集落跡	昭和63年事務所付倉庫建設に伴い発見。
53	天美北２丁目所在遺跡	天美北２丁目	古墳時代～中世 集落跡	昭和63年共同住宅建設に伴い発見。
54	北新町４丁目所在遺跡	北新町４丁目	平安時代 集落跡	昭和63年下水道工事に伴い発見。

その他周辺遺跡

No.	遺　跡　名
101	依羅池遺跡
102	北花田遺跡
103	船堂町遺跡
104	蔵前町遺跡
105	南花田遺跡
106	東花田遺跡
107	中村町遺跡
108	新金岡更池遺跡
109	金岡神社遺跡
110	金岡遺跡
111	石原町遺跡

No.	遺　跡　名
112	真福寺跡
113	真福寺遺跡
114	郡戸遺跡
115	平下遺跡
116	雨ヶ池北古墳
117	雨ヶ池古墳
118	古市大溝
119	ミサンザイ古墳
120	はさみ山遺跡
121	鉢塚古墳
122	葛井寺遺跡

No.	遺　跡　名
123	北岡遺跡
124	明教寺跡
125	丸山・平塚古墳
126	小山遺跡
127	小山城跡
128	津堂城山古墳
129	小山平塚遺跡
130	大正橋遺跡
131	太田遺跡
132	八尾南遺跡
133	木之本遺跡

表5．昭和62年度3月分調査一覧

No.	調査期間	調査番号	遺跡名	所在地	申請者	原　因	面積（㎡）	調査面積（㎡）	担当	備　考
62-189	88．3．2	B2-1-5	大和川今池遺跡	天美西3-218-1他	㈱田口工務店	共同住宅	1,618	20	足立	㊐遺構・遺物出土
190	88．3．3	D7-1-7	河合遺跡	河合3-689	門馬研一	個人住宅	238	2	野藤	㊐遺構検出
191	88．3．3	D7-1-8	河合遺跡	河合3-9-2	（宗法）称念寺	庫裡	542	10	野藤	㊐遺構・遺物ナシ
192	(自)88．3．3 (至)88．5．7	D5-2-16	上田町遺跡 大津道	阿保1-2-30	松原商工会議所	松原商工会議所会館	1,475	500	足立 野藤	本調査
193	88．3．4	E5-3-21	上田町遺跡 大津道	上田1-622-13	辻　善一	事務所・店舗付住宅	110	11	野藤	㊐遺構・遺物出土
194	88．3．7	E3-1-9	三宅遺跡	三宅中4-1879	（宗法）屯倉神社	社務所	5,974	13	野藤	㊐遺構・遺物ナシ
195	88．3．10	F7-3-23	立部遺跡	立部2-320-6他	宮田　勇	個人住宅	345	4	野藤	㊐遺構・遺物ナシ
196	88．3．11	E6-3-19	丹比柴籬宮跡	新堂2-644-5他	梅田英夫	個人住宅	195	4	野藤	㊐遺物出土
197	88．3．14	E5-1-26	上田町遺跡	阿保3-251-3	中野　進	個人住宅	129	3	野藤	㊐遺構・遺物出土
198	(自)88．3．18 (至)88．3．28	E6-2-26	丹比柴籬宮跡	上田町502-1	宮本兼三	店舗付個人住宅	90	48	野藤	本調査
199	88．3．18	B3-3-12	大和川今池遺跡	天美我堂6-93	北田　貢	倉庫	234	6	足立	㊐遺構・遺物ナシ
200	88．3．22	F7-3-24	立部遺跡	立部2-569	土師喜代子	個人住宅	648	5	野藤	㊐遺物出土
201	88．3．23	E7-2-37	丹比柴籬宮跡	柴垣1-24-27	兼子政志	個人住宅	242	8	野藤	㊐遺構・遺物ナシ
202	88．3．24	D5-2-17	上田町遺跡	阿保1-145-15	㈱本郷不動産	事務所	74	4	野藤	㊐遺構・遺物ナシ
203	88．3．25	B3-4-9	範囲外	天美東8-654-1	藪内宇三郎	共同住宅	115	3	野藤	㊥遺構・遺物ナシ
204	88．3．25	B3-4-10	範囲外	天美東8-654-2	藪内宇三郎	店舗付個人住宅	131	4	野藤	㊥遺構・遺物ナシ
205	88．3．28・29	F4-4-5	範囲外	一津屋町87-5他	㈱ハナテン	店舗	4,293	263	野藤	㊥遺構・遺物ナシ
206	88．3．29	C5-3-18	布忍遺跡	南新町1-88-1	寺島博昭	個人住宅	242	4	野藤	㊐遺構・遺物ナシ
207	(自)88．3．30 (至)88．4．15	E7-1-18	丹比柴籬宮跡	新堂3-293-1	中野　一	共同住宅	994	39	足立	本調査
208	88．3．31	G4-3-7	一津屋町所在遺跡	一津屋町204-1	天美営繕	未定	681	28	足立	㊥遺構・遺物出土

表６．昭和63年度調査一覧（但、２月末現在）

No.	調査期間	調査番号	遺跡名	所在地	申請者	原因	面積（㎡）	調査面積（㎡）	担当	備考
1	88.4.5	E5-4-27	上田町遺跡 丹比柴籬宮跡	上田2-395 -1他	㈱山本工務店	事務所	528	35	足立	㊐ 遺構・遺物ナシ
②	88.4.7	B5-4-7	大津道	北新町6- 150-6	重國晴美	個人住宅	210	2	野藤	㊐ **本書掲載** 遺構・遺物出土
3	88.4.8	E5-1-27	上田町遺跡	阿保4-309 -1	福岡種造	店舗付 事務所	134	6	野藤	㊐ 遺物出土
4	88.4.8	E4-1-14	阿保２丁目 所在遺跡	阿保2-25 -1他	㈱松野工務店	共同住宅	494	29	野藤	㊐ 遺構・遺物ナシ
5	88.4.11	D5-4-13	上田町遺跡	高見の里1 -4-3	大河内絢子	事務所	149	5	野藤	㊐ 遺構・遺物ナシ
6	88.4.12	A5-2-13	範囲外	天美我堂2 -322-1	松田哲彦	倉庫	808	13	野藤	㊔ 遺構・遺物ナシ
7	88.4.14	A4-2-13	範囲外	天美我堂7 -424	㈱南花土地	共同住宅	749	23	野藤	㊔ 遺構・遺物ナシ
8	88.4.14	E7-1-19	丹比柴籬宮跡	新堂3-293 -1	中野　一	排水管布設	5	5	野藤	㊐ 遺構検出
9	88.4.15	F7-3-25	立部２丁目 所在遺跡	立部2-413 -5	堀　文子	共同住宅	508	25	野藤	㊔　遺跡発見 遺構・遺物出土
10	88.4.18	C3-3-9	範囲外	天美南5-60 -7	佐井里衣	共同住宅	125	5	野藤	㊔ 遺構・遺物ナシ
11	88.4.19	C3-1-2	範囲外	天美東6- 177-4他	柿畑幸夫	共同住宅	501	10	足立	㊔ 遺構・遺物ナシ
12	88.4.20	B4-2-8	範囲外	北新町5- 270-3	山洋住宅㈱	分譲住宅	373	14	足立	㊔ 遺構・遺物ナシ
⑬	88.4.23	E7-2-38	丹比柴籬宮跡	柴垣1-880 -1の一部	小溝純次 〃　千鶴	個人住宅	229	4	足立	㊐ 遺構・遺物出土
14	88.4.25	E6-4-37	丹比柴籬宮跡	上田7-99 -1他	松野昭一	共同住宅	602	18	足立	㊐ 遺構・遺物ナシ
15	88.4.26	E6-2-27	丹比柴籬宮跡 山ノ内古墳跡	上田6-291 -1他	松野太蔵	事務所	499	8	野藤	㊐ 遺構・遺物ナシ
16	88.4.26	F7-2-2	範囲外	立部３丁目 地内	市下水道部 河川水路課	排水管布設	21	21	野藤	㊔ 遺構・遺物ナシ
17	88.4.27	E3-3-7	範囲外	三宅中３丁 目地内	市下水道部 河川水路課	排水管布設	12	12	野藤	㊔ 遺構・遺物ナシ
18	88.4.27	C4-3-4	範囲外	天美南4- 285-1	協栄興産㈱	共同住宅	2,575	37	足立	㊔ 遺構・遺物出土
19	88.4.28	C4-4-7	範囲外	東新町2- 160-1の一部	松本弘代 中川拓也	分譲住宅	669	16	野藤	㊔ 遺構・遺物ナシ
20	88.5.2	F5-3-5	西大塚１丁 目所在遺跡	西大塚町42 -2他	㈱小西医療器	工場	466	6	野藤	㊐ 遺構・遺物ナシ
21	88.5.6	D4-2-2	範囲外	阿保2-74 -1	正木好弘	分譲住宅	1,018	60	野藤	㊔ 遺構・遺物ナシ
22	88.5.9	B2-4-5	範囲外	天美北7- 328	㈱ミヤマ	共同住宅	534	4	足立	㊔ 遺構・遺物ナシ
23	(自)88.5.10 (至)88.5.12	E2-1-7	三宅中８丁 目所在遺跡	三宅中8- 1237他	トーグ安全 工業㈱	事務所付 倉庫	2,437	157	足立	㊔ 遺構・遺物出土
24	88.5.11	D5-1-10	範囲外	高見の里2 -35	㈱西野工務店	分譲住宅	672	32	野藤	㊔ 遺物出土
25	88.5.13	A4-2-14	大和川今池 遺跡	天美我堂 6･7丁目地内	市下水道部 工務課	下水道管渠	130	8	野藤	㊐ 遺構・遺物ナシ
26	(自)88.5.13 (至)88.6.6	E6-4-38	丹比柴籬宮跡	上田7-207 他	松野澄子	店舗･事務所付 共同住宅	847	97	足立	本調査
27	88.5.16	D5-2-18	上田町遺跡	田井城151 -1	西田長次郎	共同住宅	1,229	33	野藤	㊐ 遺構・遺物ナシ
㉘	88.5.18	B3-1-16	大和川今池 遺跡	天美西2-63 -1	山岡敏明	個人住宅	235	4	野藤	㊐ 遺構・遺物ナシ
29	88.5.19	A4-4-4	範囲外	天美我堂3 -153-3他	吉田世栄	共同住宅	365	12	野藤	㊔ 遺構・遺物ナシ
㉚	88.5.20	E8-3-5	丹南３丁目 所在遺跡	丹南3-227 -5他	山本貞治	個人住宅	626	9	野藤	㊐ 遺構・遺物ナシ

No.	調査期間	調査番号	遺跡名	所在地	申請者	原因	面積(㎡)	調査面積(㎡)	担当	備考
31	88. 5. 23	D4-2-3	範囲外	阿保2-71他	高橋シズエ	分譲住宅	2,233	54	野藤	(試) 遺構・遺物ナシ
32	88. 5. 24	E7-2-39	丹比柴籬宮跡	柴垣1-893-18	田中登美子	個人住宅	105	3	野藤	(予) 遺構・遺物ナシ
33	88. 5. 24	E7-2-40	丹比柴籬宮跡	柴垣1-893-10他	大谷住宅㈱	分譲住宅	254	5	野藤	(予) 遺構・遺物ナシ
34	88. 5. 24	E7-2-41	丹比柴籬宮跡	柴垣1-893-17	浅埜高司 中井　都	個人住宅	89	3	野藤	(予) 遺物出土
㉟	88. 5. 25	E6-1-16	上田町遺跡 丹比柴籬宮跡	上田5-522-2	西田一仁	個人住宅	270	4	野藤	(予) 遺構・遺物ナシ
36	88. 5. 26	B3-3-13	大和川今池遺跡	天美我堂6丁目地内	市公園緑地課 市清掃課	公園施設整備 調整水受入整備	1,377	37	野藤	(予) 遺物出土
㊲	88. 5. 27	B5-2-4	永興寺跡 布忍遺跡	北新町3-8-1	横田恒一	個人住宅	205	4	野藤	(予) **本書掲載** 遺構・遺物出土
38	88. 5. 30・31	E6-2-28	丹比柴籬宮跡	上田7-195	㈱美福産業	分譲住宅	840	58	野藤	(予) 遺構・遺物出土
㊴	88. 6. 1	E5-2-8	上田町遺跡	阿保4-3-30	福西正和	個人住宅	78	3	足立	(予) **本書掲載** 遺構・遺物出土
40	88. 6. 4	E7-3-9	丹比柴籬宮跡	新堂3-19他	岸田節郎	倉庫付 事務所	1,135	6	野藤	(予) 遺構・遺物ナシ
㊶	88. 6. 6	E6-3-20	丹比柴籬宮跡	新堂2-671他	中野英明	店舗付 個人住宅	147	5	足立	(予) 遺構・遺物ナシ
㊷	88. 6. 7	E7-2-42	丹比柴籬宮跡	柴垣1-134-6	佐藤幸隆	個人住宅	120	19	足立	(予) 遺構・遺物ナシ
㊸	88. 6. 8	E7-4-24	丹比柴籬宮跡	柴垣1-723-4の一部	津田　博 〃　品子	個人住宅	123	1	足立	(予) 遺構・遺物出土
44	88. 6. 10	A3-4-24	大和川今池遺跡	天美我堂6-134	北田　侔	倉庫	279	3	野藤	(予) 遺構・遺物ナシ
45	88. 6. 10	A3-4-25	大和川今池遺跡	天美我堂6-144	北田　侔	倉庫	412	13	野藤	(予) 遺構・遺物ナシ
46	88. 6. 10	A3-4-26	大和川今池遺跡	天美我堂6-102他	北田　侔	倉庫	158	3	野藤	(予) 遺構・遺物出土
47	88. 6. 10	D6-1-6	高見の里遺跡	高見の里4-12-19	市公園緑地課	公園施設整備	202	14	足立	(予) 遺物出土
㊽	88. 6. 13	D7-3-4	河合遺跡	河合1-659-4	森井規友	個人住宅	82	1	足立	(予) 遺構・遺物ナシ
㊾	88. 6. 13	D7-3-5	河合遺跡	河合1-659-2	小西一彰	個人住宅	119	1	足立	(予) 遺構・遺物ナシ
50	88. 6. 13	D5-4-14	上田町遺跡	高見の里1-811-5	小西住建	未定	209	5	足立	(予) 遺構・遺物ナシ
51	88. 6. 14	E8-3-6	丹比道	岡6-46	山田文治	倉庫	972	24	足立	(予) 遺構検出
52	88. 6. 15	E4-3-9	範囲外	阿保4-210-1の一部他	阿保自治会	公民館 老人集会所	1,669	7	足立	(試) 遺物出土
㊸	88. 6. 16	E6-1-17	丹比柴籬宮跡	上田5-4-14	西田武司	個人住宅	259	37	足立	(予) 遺構・遺物出土
54	88. 6. 17	F4-1-7	範囲外	松ヶ丘3-855-5	浅田和夫	店舗付 共同住宅	160	5	足立	(試) 遺構・遺物ナシ
㊺	88. 6. 20	B5-3-2	大津道	北新町6-162-3	松下逸男	個人住宅	121	4	足立	(予) 遺構・遺物ナシ
56	88. 6. 21・22	E5-3-22	上田町遺跡 丹比柴籬宮跡	上田1-681-1他	㈱松野工務店	共同住宅	2,868	89	足立	(予) 遺物出土
57	88. 6. 23	E8-2-11	立部遺跡	立部1-26-5	㈱富士工務店	分譲住宅	723	30	芝田	(予) 遺構・遺物出土
㊽	88. 6. 27	C6-2-5	南新町遺跡	南新町2-205-1	北田文男	個人住宅	96	5	芝田	(予) 遺構・遺物出土
59	88. 6. 28	D5-4-15	上田町遺跡 丹比柴籬宮跡	高見の里4-756-1他	巽　住宅㈱	共同住宅	517	30	芝田	(予) 遺構・遺物ナシ
60	(自)88. 6. 29 (至)88. 7. 2	C6-1-8	南新町遺跡	南新町3-320-1	市保護課	自動車倉庫	1,313	64	芝田	(予) 遺物出土

No.	調査期間	調査番号	遺跡名	所在地	申請者	原因	面積（㎡）	調査面積（㎡）	担当	備考
61	88. 6 .29	E7-2-43	丹比柴籬宮跡	新堂3-818-1の一部	伊藤美代子	共同住宅	485	33	足立	㊐ 遺物出土
62	88. 7 .11	E5-3-23	上田町遺跡 丹比柴籬宮跡	上田3-599-3他	安田保夫	寮付店舗	875	32	芝田	㊐ 遺構・遺物ナシ
63	88. 7 .12	D6-1- 7	範囲外	河合2-500-1	衣笠千代 〃 三代子	店舗付 共同住宅	601	14	足立	㊥ 遺構・遺物ナシ
64	88. 7 .12	G3-2- 7	範囲外	大堀町362	山田重夫	倉庫	703	35	芝田	㊥ 遺構・遺物ナシ
65	(自)88. 7 .12 (至)88. 7 .26	A4-2-15	大和川今池遺跡	天美我堂6・7丁目地内	市下水道部工務課	下水道管渠	36	36	芝田	㊐ 遺構・遺物ナシ
66	88. 7 .13	E5-4-28	上田町遺跡 丹比柴籬宮跡	上田2-396-7	小谷洋一	個人住宅	109	16	芝田	㊐ 遺構検出
67	88. 7 .14	D5-3- 8	範囲外	高見の里1-818-84	廣川千代子	共同住宅	200	9	足立	㊥ 遺構・遺物ナシ
68	88. 7 .15	E5-1-28	上田町遺跡 大津道	阿保1-160-10	安原　徹	共同住宅	191	4	芝田	㊐ 遺構・遺物ナシ
69	88. 7 .15	E5-3-24	上田町遺跡 大津道	上田1-707-15他	泰松俊子	事務所付住宅	191	8	芝田	㊐ 遺構・遺物ナシ
70	88. 7 .16	G3-3- 5	大堀遺跡	大堀町115-3	長濱恒伸 〃 実穂	個人住宅	191	4	芝田	㊐ 遺構・遺物ナシ
71	88. 7 .18	A3-4-27	大和川今池遺跡	天美我堂7-476他	中谷克己	倉庫	473	15	芝田	㊐ 遺構・遺物ナシ
⑫	(自)88. 7 .19 (至)88. 8 .10	C6-2- 6	南新町遺跡	南新町2-205-1	北田文男	個人住宅	96	75	足立 芝田	**本書掲載** 本調査
73	88. 7 .21	B3-2- 8	範囲外	天美東8-24-4	㈱ニシダ	店舗付 共同住宅	397	6	足立	㊥ 遺構・遺物ナシ
74	88. 7 .25	G5-2- 3	一津屋古墳	一津屋町392-7	巽　住宅㈱	分譲住宅	286	19	足立	㊐ 遺構・遺物ナシ
75	88. 7 .27	A5-2-14	船堂東遺跡	天美我堂2-440	三宅鶴松	倉庫	859	28	足立	㊐ 遺構・遺物ナシ
76	88. 7 .28	C2-2- 3	天美北２丁目所在遺跡	天美北2-76-6	樅山欣三郎	共同住宅	220	6	足立	㊥ 遺跡発見 遺構・遺物出土
⑰	88. 7 .29	G5-1- 6	大津道	一津屋町550-2	田中　収	個人住宅	332	27	足立	㊐ 遺構検出
78	88. 8 . 2	C3-1- 3	範囲外	天美東1-49-1	大阪物産㈱	店舗付 共同住宅	200	4	足立	㊥ 遺構・遺物ナシ
⑲	88. 8 . 3	E6-4-39	丹比柴籬宮跡	上田町140-2	中川隆弘	個人住宅	105	1	足立	㊐ 遺構・遺物ナシ
80	88. 8 . 3	E7-4-25	丹比柴籬宮跡	柴垣1-723-4の一部	津田　博 〃 品子	個人住宅	123	2	足立	No.43の本調査
㉑	88. 8 . 4	D5-2-19	上田町遺跡	阿保1-150-8	小寺正史 〃 静子	個人住宅	285	3	芝田	㊐ 遺構・遺物ナシ
82	88. 8 . 4	E6-2-29	丹比柴籬宮跡 山ノ内古墳跡	上田6-7-26	西本　力	診療所	367	15	足立	㊐ 遺構・遺物ナシ
83	88. 8 . 5	B4-3- 6	範囲外	天美我堂4-150-1	宮田　叶	店舗	680	33	足立	㊥ 遺構・遺物ナシ
84	88. 8 .10	D5-3- 9	範囲外	高見の里2-35-1	西山　繁	倉庫	1,654	47	足立	㊥ 遺構・遺物ナシ
85	88. 8 .11	E4-2- 3	範囲外	阿保6-1023-5	吉村延彦	共同住宅	1,021	34	芝田	㊥ 遺構・遺物ナシ
㉖	88. 8 .12	E7-1-20	丹比柴籬宮跡	新堂3-111-1の一部	妻谷光治	個人住宅	227	11	足立	㊐ 遺物出土
㉗	88. 8 .15	F8-3- 3	丹比道 観音寺跡	立部5-236-2	新田　勉	店舗付 個人住宅	524	15	足立	㊐ 遺物出土
88	(自)88. 8 .19 (至)88. 8 .27	B4-4- 8	範囲外	北新町3・5丁目地内	市下水道部工務課	下水道管渠	136	136	芝田	㊥ 遺物出土
89	(自)88. 8 .22 (至)88.10.27	D3-3- 4	三宅西２丁目所在遺跡	三宅西2-473-1	奥村正吾	共同住宅	895	369	足立 芝田	本調査
㉚	88. 8 .22	G5-2- 4	一津屋古墳	一津屋町396-4	保地洋志	個人住宅	125	6	芝田	㊐ 遺物出土

No.	調査期間	調査番号	遺跡名	所在地	申請者	原因	面積(㎡)	調査面積(㎡)	担当	備考
91	88. 8. 23	D5-4-16	上田町遺跡 丹比柴籬宮跡	上田4-759-5	㈱富士住建	分譲住宅	250	3	芝田	㊀ 遺構・遺物ナシ
92	88. 8. 23	D5-4-17	上田町遺跡 丹比柴籬宮跡	高見の里4-759-1	㈱富士住建	分譲住宅	132	5	芝田	㊀ 遺構・遺物ナシ
⑨③	88. 8. 25	D5-1-11	大津道	高見の里2-36-21	西村悦子	個人住宅	38	3	芝田	㊀ 遺構・遺物ナシ
94	88. 8. 26	B4-2-9	範囲外	天美南5-157-4	大平光一	共同住宅	166	6	芝田	試 遺構・遺物ナシ
95	88. 9. 1	C5-3-19	大津道 布忍遺跡	南新町1-72-5	明和住宅㈱	事務所付 共同住宅	231	9	足立	㊀ 遺構・遺物出土
96	88. 9. 2	E8-3-7	丹比道	岡1-125-1	北村延子	工場	608	34	足立	㊀ 遺構・遺物ナシ
97	88. 9. 7	G4-3-8	範囲外	一津屋町265-6の一部他	興栄住宅㈱	分譲住宅	2,999	38	足立	試 遺構・遺物ナシ
98	88. 9. 9 10. 7	B4-4-9	北新町5丁目 所在遺跡	北新町5-47	大伍織物製造㈱	寮	935	30	芝田	試　遺跡発見 遺構・遺物出土
⑨⑨	88. 9. 16	F6-3-4	丹比柴籬宮跡	上田8-66-12	粟田一喜 〃 厚子	個人住宅	234	10	足立	㊀ 遺構検出
⑩⓪	88. 9. 19	E5-4-29	上田町遺跡 丹比柴籬宮跡	上田2-300-87他	熱川興司	個人住宅	170	12	足立	㊀　**本書掲載** 遺構・遺物出土
101	88. 9. 20	B4-1-11	大和川今池 遺跡	天美我堂5-1他	三宅常雄	倉庫	794	18	足立	㊀ 遺構・遺物出土
102	88.9.21・22	F5-1-4	範囲外	阿保町432-1他	尾野敏雄	診療所	4,239	27	足立	試 遺物出土
103	88. 9. 21	E6-4-40	丹比柴籬宮跡	上田7-141-1の一部	中田八十一	個人住宅	86	7	芝田	㊀ 遺構・遺物ナシ
104	88. 9. 21	E6-4-41	丹比柴籬宮跡	上田7-141-1の一部	大泉賢治	個人住宅	100	7	芝田	㊀ 遺構・遺物ナシ
105	88. 9. 21	E6-4-42	丹比柴籬宮跡	上田7-141-1の一部	溝上直行	個人住宅	100	7	芝田	㊀ 遺構・遺物ナシ
106	88. 9. 21	E6-4-43	丹比柴籬宮跡	上田7-141-1の一部	小口喜義	個人住宅	100	7	芝田	㊀ 遺構・遺物ナシ
107	88. 9. 26	C4-1-7	範囲外	天美南5-152-1	北野雅宣	共同住宅	125	9	足立	試 遺構・遺物ナシ
⑩⑧	88. 9. 27	C5-3-20	布忍遺跡 大津道	南新町1-15-4他	井上　弘	個人住宅	72	2	足立	㊀ 遺構・遺物ナシ
109	88. 9. 27	D6-1-8	範囲外	河合1-497-2	西川トミエ	共同住宅	94	5	芝田	試 遺構・遺物ナシ
⑪⓪	(自)88. 9. 28 (至)88. 11. 17	E5-4-30	上田町遺跡 丹比柴籬宮跡	上田2-402-2	毛利照幸	個人住宅	285	158	芝田	**本書掲載** 本調査
111	88. 9. 28	D5-4-18	範囲外	高見の里1-818-26	吉田明宏	共同住宅	259	11	足立	試 遺構・遺物ナシ
⑪②	88. 9. 29	D7-1-9	河合遺跡	河合3-33	井宮信次 〃 好子	個人住宅	252	4	芝田	㊀ 遺構・遺物ナシ
⑪③	88. 10. 3	E5-2-9	上田町遺跡	阿保4-327-3	東田忠司	個人住宅	445	17	足立	㊀　**本書掲載** 遺構・遺物出土
114	88. 10. 7	D7-1-10	河合遺跡	河合町599-7	㈱東映建設	社宅	94	1	足立	㊀ 遺構・遺物ナシ
115	(自)88. 10. 7 (至)88. 10. 21	B4-2-10	北新町4丁目所在遺跡	北新町4丁目地内	市下水道部工務課	下水道管渠	189	189	芝田	試　遺跡発見 遺構・遺物出土
116	88. 10. 12	F4-1-8	範囲外	松ヶ丘2-1342	廣橋キミエ	共同住宅	887	15	芝田	試 遺構・遺物ナシ
117	88. 10. 13	E6-3-21	丹比柴籬宮跡	新堂1-560-2の一部他	松野　博	倉庫	494	6	足立	㊀ 遺構・遺物出土
118	88. 10. 14	D5-4-19	範囲外	高見の里4-832-4の一部他	木下清敬	共同住宅	328	6	足立	試 遺構・遺物ナシ
⑪⑨	88. 10. 17	B4-1-12	北新町4・5丁目所在遺跡	北新町5-143-1	浜田憲一	個人住宅	259	5	芝田	㊀　**本書掲載** 遺構・遺物出土
120	88. 10. 19	D2-2-1	瓜破遺跡	三宅中7-1238-2	中辻茂治	工場	495	22	足立	㊀ 遺構検出

No.	調査期間	調査番号	遺跡名	所在地	申請者	原因	面積(㎡)	調査面積(㎡)	担当	備考
121	88.10.20	E4-1-15	範囲外	阿保5-128-5	㈱富士住建	共同住宅	1,103	34	芝田	(試) 遺構・遺物ナシ
122	88.10.20.21	C7-2-4	河合遺跡	河合3丁目地内	市公園緑地課	公園造成	3,226	129	足立	(予) 遺構・遺物出土
123	88.10.20	E5-3-25	上田町遺跡 丹比柴籬宮跡	上田3・4丁目地内	市下水道部計画課	下水道管渠	91	5	芝田	(予) 遺構・遺物ナシ
124	88.10.21	C7-2-5	河合遺跡	河合3丁目地内	市公園緑地課	府道大阪狭山線拡幅	136	4	足立	(予) 遺構・遺物出土
125	88.10.24	E5-3-26	上田町遺跡 丹比柴籬宮跡	上田4-649-1他	山形工務店㈱	事務所付共同住宅	1,818	26	足立	(予) 遺構・遺物出土
126	88.10.27	F6-1-3	大塚山古墳	西大塚1-179-1	小森達司	倉庫	498	5	足立	(予) 遺構・遺物ナシ
127	88.10.27	F5-4-3	西大塚1丁目所在遺跡	西大塚1-142-1	㈲南口	倉庫	361	7	足立	(予) 遺構・遺物ナシ
(128)	88.10.31	B3-3-14	大和川今池遺跡	天美西1-101-226	岸本眞一	個人住宅	60	1	足立	(予) 遺構・遺物ナシ
(129)	88.10.31	B3-3-15	大和川今池遺跡	天美西1-104-225他	堀内正明	個人住宅	58	2	足立	(予) 遺構・遺物ナシ
(130)	88.10.31	B2-3-28	大和川今池遺跡	天美西3-164-2	藤見伸行	個人住宅	84	2	足立	(予) **本書掲載** 遺構・遺物出土
131	88.11.1・2	C3-3-10	範囲外	天美東7-10-20他	嶋田正晴	共同住宅	2,059	18	足立	(試) 遺構・遺物ナシ
132	(自)88.11.2 (至)88.11.15	C7-2-6	河合遺跡	河合1～4丁目地内	市下水道部計画課	下水道管渠	88	88	足立	(予) 遺構・遺物ナシ
(133)	88.11.4	D7-1-11	河合遺跡	河合1-589-3	今村義明	個人住宅	178	6	足立	(予) 遺構・遺物ナシ
134	(自)88.11.4 (至)88.11.8	B3-2-9	範囲外	天美東9丁目地内	市下水道部工務課	下水道管渠	41	41	足立	(試) 遺構・遺物ナシ
135	(自)88.11.7 (至)88.11.10	B4-1-14	大和川今池遺跡	天美我堂5-1他	三宅常雄	倉庫	794	22	足立 芝田	No.101の本調査
136	88.11.8	D6-2-18	丹比柴籬宮跡	新堂1-592-2	西田真二	共同住宅	734	3	足立	(予) 遺構検出
137	88.11.10	A3-4-28	大和川今池遺跡	天美我堂6-134-2	北田　侔	倉庫	346	3	足立	(予) 遺構検出
138	88.11.10	A3-4-29	大和川今池遺跡	天美我堂7-478	北田安造	倉庫	292	17	足立	(予) 遺構・遺物ナシ
139	88.11.14	C2-1-3	範囲外	天美北3-31-6	藤本義己	共同住宅	274	5	足立	(試) 遺構・遺物ナシ
140	88.11.14	D6-1-9	範囲外	高見の里3-120	藤本　幸	個人住宅付共同住宅	248	24	芝田	(試) 遺構・遺物ナシ
141	88.11.15	B6-2-2	南新町4丁目所在遺跡	南新町4-50-1他	ナンカイ建技㈱	工場	2,087	33	足立	(予) 遺構・遺物ナシ
142	88.11.16	B3-2-10	範囲外	天美東9-29-3	榧木　隆	分譲住宅	713	13	芝田	(試) 遺構・遺物ナシ
143	88.11.17	B3-1-17	大和川今池遺跡	天美西5-114-1他	奥野　修	倉庫	1,618	26	芝田	(予) 遺構・遺物出土
(144)	88.11.21	D5-3-10	高見の里遺跡	高見の里4-887	田中　茂	店舗付個人住宅	453	3	芝田	(予) 遺物出土
145	88.11.21	C4-4-8	範囲外	東新町1-69-8	喜多建設	分譲住宅	179	3	芝田	(試) 遺構・遺物ナシ
(146)	88.11.22	E6-2-30	上田町遺跡 丹比柴籬宮跡 山ノ内古墳跡	上田町428-5	砂山　栄	個人住宅	115	3	芝田	(予) 遺構・遺物ナシ
(147)	88.11.22	D7-1-12	河合遺跡	河合1-603-23	井田エミ子	個人住宅	210	2	芝田	(予) 遺構・遺物ナシ
(148)	88.11.24	E6-4-44	丹比柴籬宮跡	上田7-197-18	三浦　勉	個人住宅	59	6	芝田	(予) 遺構・遺物出土
149	88.11.25	D7-3-6	河合遺跡	河合1-5-2他	㈱富士住建	分譲住宅	796	13	芝田	(予) 遺構・遺物ナシ
150	88.11.28・29	E8-3-8	丹南3丁目所在遺跡	丹南3-229他	丸末興業㈱	倉庫	2,545	74	芝田	(試) 遺跡発見 遺構・遺物出土

No.	調査期間	調査番号	遺跡名	所在地	申請者	原因	面積（㎡）	調査面積（㎡）	担当	備考
151	88.11.29	C3-3-11	範囲外	天美東7-23-3	田中勝子	共同住宅	151	4	足立	(試) 遺物出土
(152)	88.11.30	E3-1-10	三宅遺跡	三宅中5-1892-14他	磯野利明	個人住宅	172	3	芝田	(予) 遺構検出
153	88.12.1	B2-1-6	大和川今池遺跡	天美西3-28-2	大塚英雄	事務所付倉庫	1,031	3	芝田	(予) 遺構・遺物出土
154	(自)88.12.5 (至)継続中	C7-2-7	河合遺跡	河合3丁目地内	市公園緑地課	公園造成	3,226	1,100	足立 芝田	No.122の本調査
155	88.12.5	D4-2-4	範囲外	三宅西1-347-1他	樋上留吉	倉庫	2,342	50	芝田	(試) 遺構・遺物ナシ
156	(自)88.12.6 (至)89.1.14	A2-4-2	大和川今池遺跡	天美西7-273	市清掃課	し尿受入貯留設備	340	340	足立	本調査
157	88.12.7	E4-1-13	範囲外	阿保5-933-6他	㈱富士住建	分譲住宅	403	6	芝田	(試) 遺構・遺物ナシ
158	88.12.7	E9-2-1	丹南3丁目所在遺跡	丹南3-616-3他	㈱富士住建	分譲住宅	288	15	芝田	(試) 遺跡発見 遺構・遺物出土
159	(自)88.12.13 (至)88.12.21	B5-3-3	大津道	北新町6-170-4	市消防本部	防火水槽	38	39	芝田	本調査
160	88.12.15	E6-4-45	丹比柴籬宮跡	上田7-12 29	市消防本部	防火水槽	38	4	芝田	(予) 遺構・遺物ナシ
(161)	88.12.16	E7-2-44	丹比柴籬宮跡	柴垣2-12	池川　晃	事務所付個人住宅	305	2	芝田	(予) 遺物出土
162	88.12.19	A4-2-16	大和川今池遺跡	天美我堂7-552-1	中田キミ子	共同住宅	592	13	芝田	(予) 遺構・遺物ナシ
163	88.12.21	D3-1-5	範囲外	三宅西4-730-2他	ダイイチ工業㈱	工場	2,103	4	芝田	(試) 遺構・遺物ナシ
(164)	88.12.22	A3-4-30	大和川今池遺跡	天美我堂6-55	中野敬司	個人住宅	436	7	芝田	(予) 遺構・遺物ナシ
165	88.12.23	B3-3-16	大和川今池遺跡	天美西1-546-1	創価学会	寺院	562	6	芝田	(予) 遺構・遺物ナシ
166	89.1.10	B5-4-8	範囲外	南新町5-132-1他	木田清一	共同住宅	807	10	芝田	(試) 遺構・遺物ナシ
167	89.1.10	B5-4-9	範囲外	南新町5-108-3 他	中野雅章	店舗付共同住宅	408	3	芝田	(試) 遺構・遺物ナシ
168	89.1.11	E6-4-46	丹比柴籬宮跡	新堂2丁目地内	市下水道部河川水路課	排水路改修	1,400	52	芝田	(予) 遺構・遺物ナシ
169	89.1.13	E4-2-4	範囲外	三宅東1-1813-3の一部他	白井敬男	共同住宅	901	67	芝田	(試) 遺構・遺物ナシ
170	89.1.24	C4-1-8	範囲外	天美南5-169-11他	㈱富士住建	分譲住宅	221	7	芝田	(試) 遺構・遺物ナシ
171	89.1.26	G5-1-7	範囲外	一津屋町548-8	朝日住宅㈱	共同住宅	175	8	芝田	(試) 遺構・遺物ナシ
(172)	89.1.27	E5-3-27	上田町遺跡 丹比柴籬宮跡	上田1-639-5	西田　修	個人住宅	344	6	芝田	(予) 遺構・遺物ナシ
173	89.1.30	D5-4-20	上田町遺跡 大津道	田井城1-136	市土木課	歩道	123	15	芝田	(予) 遺構・遺物ナシ
(174)	89.2.3	E5-3-28	上田町遺跡 大津道	阿保3-170-25	田中芳徳 〃 文代	事務所付個人住宅	194	6	足立	(予) 遺構・遺物ナシ
175	89.2.6	B3-1-18	大和川今池遺跡	天美西5-121-1	森田安次郎	共同住宅	718	18	足立	(予) 遺構・遺物ナシ
(176)	89.2.9	E5-3-29	上田町遺跡 丹比柴籬宮跡	上田2-465-7	岡島哲雄	店舗付個人住宅	67	5	足立	(予) 遺構・遺物ナシ
(177)	89.2.10	E6-4-47	丹比柴籬宮跡	柴垣1-137-6	杉山信之	個人住宅	65	3	足立	(予) 遺構・遺物ナシ
178	89.2.10	D5-1-12	範囲外	東新町2-173-85	益田一夫	分譲住宅	100	3	芝田	(試) 遺構・遺物ナシ
179	89.2.13	E5-3-30	上田町遺跡 丹比柴籬宮跡	上田3-481-3	北川和子	店舗付共同住宅	482	17	足立	(予) 遺構・遺物ナシ
180	89.2.15	E5-3-31	上田町遺跡 丹比柴籬宮跡	上田1-475-7	山田芳弘	店舗事務所付共同住宅	96	7	足立	(予) 遺構・遺物ナシ

No.	調査期間	調査番号	遺跡名	所在地	申請者	原因	面積(㎡)	調査面積(㎡)	担当	備考
181	89. 2. 16	G4-2-4	範囲外	小川町171の一部	タツミ開発㈱	分譲住宅	347	40	足立	(試)遺構・遺物ナシ
182	89. 2. 20	B2-4-6	範囲外	天美北7-335	松本　功	共同住宅	373	4	足立	(試)遺構・遺物ナシ
(183)	89. 2. 21	E7-4-26	丹比柴籬宮跡	岡3-649-1	伊藤正富	個人住宅	634	14	足立	(予)遺構・遺物ナシ
184	89. 2. 23	E4-3-10	範囲外	阿保2-38-1他	松本和男	共同住宅	762	26	足立	(試)遺構・遺物ナシ
(185)	89. 2. 27	E5-1-29	上田町遺跡	阿保1-155の一部他	小倉孝二	個人住宅	118	4	足立	(予)遺構・遺物ナシ
186	(自)89. 2. 28 (至)継続中	C7-2-8	河合遺跡	河合3丁目地内	市公園緑地課	公園造成	3,226	163	芝田	本調査

表7．昭和62年度3月分立会調査一覧

No.	調査期間	調査番号	遺跡名	所在地	申請者	原因	面積(㎡)	担当	備考
62-25	88. 3. 7	C4-2	範囲外	天美南1-347-7他	岸田節郎	分譲住宅	375	野藤	
26	88. 3. 10	D6-4	丹比柴籬宮跡	高見の里6丁目地内	市下水道部河川水路課	排水路改修	424	野藤	
27	(自)88. 3. 11 (至)88. 3. 19	D6-4	丹比柴籬宮跡	高見の里5-504他	ユニチカ興発㈱	排水路改修	3,788	足立	
28	88. 3. 12	F7-3	立部遺跡	立部1-563	土師照子	居宅付長屋住宅	218	野藤	調査一覧 No.62-126浄化槽立会
29	88. 3. 15	E5-4	上田町遺跡	上田2-402-1	森繁賀収	個人住宅	232	足立	
30	88. 3. 16	C6-4	河合遺跡	河合5丁目地内	大阪ガス	瓦斯管埋設	50	野藤	
31	88. 3. 18	E6-3	丹比柴籬宮跡	新堂2-644-5他	梅田英夫	個人住宅	195	野藤	調査一覧 No.62-196基礎立会
32	88. 3. 18	G3-3	大堀町所在遺跡	大堀町169-1他	三菱石油㈱	広告塔	7	野藤	
33	88. 3. 25・28	E5-3	上田町遺跡 大津道	上田1-622-13	辻　善一	事務所・店舗付住宅	110	野藤	調査一覧 No.62-193基礎立会

表8．昭和63年度立会調査一覧（但、2月末現在）

No.	調査期間	調査番号	遺跡名	所在地	申請者	原因	面積(㎡)	担当	備考
1	88・4. 9 5. 6	D4-4	田井城2丁目所在遺跡	田井城2-183-2他	松本芳蔵	店舗	1,182	足立	
2	(自)88. 4. 27 (至)88. 5. 13	D6-4	丹比柴籬宮跡	高見の里5-504他	ユニチカ興発㈱	共同住宅	3,788	野藤	
3	88. 4. 27	B3-1	大和川今池遺跡	天美西5-138	林　吉美 〃　美沙子	個人住宅	121	野藤	
4	88. 5. 11	F8-3	丹比道	立部5-239-7	奥村勝宏	個人住宅	197	野藤	
5	88. 5. 13	F3-4	範囲外	大堀町地内	市下水道部河川水路課	排水路改修	166	野藤	
6	88. 5. 13	E3-1	三宅遺跡	三宅中4-1881	(宗法)屯倉神社	神社施設設備	5,974	野藤	
7	88. 5. 16	E6-1	上田町遺跡 丹比柴籬宮跡	上田3-2-36	関西電力㈱	車庫	4,167	野藤	

No.	調査期間	調査番号	遺跡名	所在地	申請者	原因	面積(㎡)	担当	備考
8	88. 5.18	A3-4	大和川今池遺跡	天美我堂7-510	廣瀬寛子	自家用倉庫	270	野藤	
9	88. 5.18	B4-1	大和川今池遺跡	天美我堂6-489-1	松田文雄	個人住宅	430	野藤	
10	88. 6.13	E5-2	上田町遺跡	阿保4-3-30	福西正和	個人住宅	78	足立	調査一覧 No39基礎立会
11	88. 6.15	B5-2	永興寺跡 布忍遺跡	北新町3-8-1	横田恒一	個人住宅	205	芝田	調査一覧 No37基礎立会
12	88. 6.18	F7-3	立部2丁目所在遺跡	立部2-413-5	堀　文子	共同住宅	508	芝田	調査一覧 No.9基礎立会
13	(自)88. 6.22 (至)88. 7. 5	D6-4	丹比柴籬宮跡	高見の里5-504他	ユニチカ興発㈱	共同住宅	3,788	足立 芝田	
14	88. 7. 8	E8-3	丹比道	岡6-46	山田文次	倉庫	972	足立 芝田	調査一覧 No51基礎立会
15	88. 7. 8	E7-4	丹比柴籬宮跡	柴垣1-723-4の一部	津田　博 〃　品子	個人住宅	123	足立 芝田	調査一覧 No43基礎立会
16	88. 7.26	E3-1	三宅遺跡	三宅中4-188	(宗法) 屯倉神社	避雷針	5,974	足立	
17	88. 8.11	G5-1	大津道	一津屋町550-2	田中　収	個人住宅	332	足立	調査一覧 No77基礎立会
18	88. 8.26	B2-4	範囲外	天美北7-17	市教育委員会施設課	排水管改修		芝田	
19	88. 9.16	B3-3	大和川今池遺跡	天美西5-103-4	森田周四郎	個人住宅	242	足立	
20	88. 9.28	E6-1	上田町遺跡 丹比柴籬宮跡	上田5-522-2	西田一仁	個人住宅	270	足立	調査一覧 No35基礎立会
21	88.10. 5	C5-3	布忍遺跡 大津道	南新町1-72-5	明和住宅㈱	事務所付共同住宅	231	足立 芝田	調査一覧 No85基礎立会
22	88.10.25	E5-4	上田町遺跡 丹比柴籬宮跡	上田2-300-87他	熱川興司	個人住宅	170	足立 芝田	調査一覧 No100基礎立会
23	88.11. 7	E6-3	丹比柴籬宮跡	新堂1-560-2の一部他	松野　博	倉庫	494	足立	調査一覧 No117基礎立会
24	88.11.17・29	B4-1	大和川今池遺跡	天美我堂5-1他	三宅常雄	倉庫	794	芝田	調査一覧 No101基礎立会
25	88.11.17	F7-3	立部2丁目所在遺跡	立部2-413-5	堀　文子	共同住宅	508	芝田	調査一覧 No.9浄化槽立会
26	88.11.17・18	D4-2	範囲外	三宅西1丁目地内他	市下水道部計画課	下水道管渠	136	芝田	
27	88.11.21	E5-2	上田町遺跡	阿保4-327-3	東田忠司	個人住宅	445	芝田	調査一覧 No113基礎立会
28	88.12. 2	A3-4	大和川今池遺跡	天美我堂6-134-2	北田　侔	倉庫	346	足立	調査一覧 No137基礎立会
29	88.12.5・9	D2-2	瓜破遺跡	三宅中7-1238-2	中辻茂治	工場	495	芝田	調査一覧 No120基礎浄化槽立会
30	88.12. 5	E8-1	丹比道	岡1丁目地内	市下水道部河川水路課	河川改修	1,123	芝田	
31	88.12.15	D6-2	丹比柴籬宮跡	新堂1-592-2	西田真二	共同住宅	734	芝田	調査一覧 No136基礎立会
32	88.12.15	D7-3	河合遺跡	河合1-664-8他	本田一安	個人住宅	97	芝田	
33	89. 1.17	C7-4	河合遺跡	河合3-30-77	上野幸男	個人住宅	46	芝田	
34	89. 1.19	F8-3	丹比道	立部5-238-1	三沢和弘	車庫	148	芝田	
35	89. 1.24	B5-2	布忍遺跡	北新町3-12-3	㈱住友住建	分譲住宅	247	芝田	
36	89. 2.10	C7-4	河合遺跡	河合3-30-73	勢喜勝義	個人住宅	47	芝田	
37	89. 2.20	D6-2	丹比柴籬宮跡	高見の里5-513	山野博茂	個人住宅	255	足立	

Ⅱ．各調査区

1．Ｂ地区

- **Ｂ２－３－28　（表６．No.129）**

①　大和川今池遺跡　②　天美西１丁目104－225他　③　遺跡の東辺部に位置し、西除川右岸に広がる氾濫平野に立地する。調査区のＧＬは標高約10.2ｍである。

④　調査は敷地の北東部に0.9×２ｍのトレンチを東西に長く設定し実施した。層序は地表面下約185cmの灰白色粘質土（地山）上に、暗褐色粘質土、灰色シルト、灰褐色粘質土、耕土、盛土の順に堆積する。遺物は厚さ約55cmの灰褐色粘質土から多量に検出され、瓦質羽釜・火舎、備前焼長頸壺、瓦等が出土した。この層については、溝等の埋土の可能性も考えらる。

- **Ｂ４－１－12　（表６．No.119）**

①　北新町４・５丁目所在遺跡　②　北新町５丁目143－１　③　遺跡の東側に位置し、洪積段丘中位面に立地する。調査区のＧＬは標高約13.3m である。

④　調査は敷地東側に1.5×３ｍのグリッドを設定し実施した。層序は地表面下1.6ｍの黄色粘質土（地山）上に12世紀後半の瓦器椀を含む褐灰色粘質土、青灰色粘質土、耕土、盛土の順に堆積する。遺構は地山上面から幅１ｍ以上、深さ約45cmを測る南北溝を検出した。埋土は褐灰色粘土（下層）、黄褐色粘質土（上層）が堆積する。下層からは弥生時代後期の壺・甕・甑等が出土した。その他、周辺の調査において９世紀前半の遺構も検出されており、今後の調査を通じて遺跡の規模、性格等がより一層解明されていくものと期待される。

- **Ｂ５－２－４　（表６．No.37）**

①　布忍遺跡　②　北新町３丁目８－１　③　布忍遺跡の北部に位置し、洪積段丘中位面に立地する。調査区のＧＬは標高約15.1ｍである。

④　調査は敷地の南西に２×２ｍのグリッドを設定し実施した。層序は地表面下90cmの暗褐色混じり黄灰色礫混じり粘質土（地山）上に暗褐色粘質土、灰黄色粘質土、床土、盛土の順に堆積する。遺構は地山上面から土坑、柱穴を検出した。土坑は径１ｍ以上、深さ約20cmを測り、地山土混じり黒褐色粘質土が堆積する。埋土からは平安時代前期の土師器甕、須恵器坏身・甕等が出土した。柱穴は径20cm、深さ15cmを測る。埋土は暗褐色粘質土が堆積する。

- **Ｂ５－４－７　（表６．No.２）**

①　大津道　②　北新町６丁目150―６　③　大津道の北沿いに位置し、洪積段丘中位面東辺部に立地する。調査区のＧＬは標高約14.8m である。

④　調査は敷地の西側に2.5×0.7ｍのグリッドを設定し実施した。層序は地表面下1.35ｍの黄色粘質土（地山）上に黄橙色粘質土、灰黄色粘質土、耕土、盛土の順に堆積し、黄橙色粘質土より土師器片が出土したが時期・器種ともに明瞭でない。

2．C地区

・ C6－2－6 （表6．No.72）

① 南新町遺跡 ② 南新町2丁目205－1 ③ 南新町遺跡の北東部に位置し、北約400mには大和へ至る古代の官道である大津道が通っている。立地は西除川が形成する自然堤防西辺部である。調査区遺構面の標高は19.56mである。

④ 調査は75㎡について実施した結果、飛鳥から平安時代初頭にいたる掘立柱建物柱穴群、土坑、溝、井戸等が検出された。層序は黄褐色粘質土を地山として、耕土、盛土の順に堆積する。畑等の耕作による地山までの削平のためか包含層は検出されず、遺構の深さも概して浅い状況である。以下主な遺構について述べる。

飛鳥時代の遺構としては土坑1がみられる。規模は径56cm、深さ20cmを測り、楕円形を呈し、暗褐色粘質土が堆積する。遺物は底面から遊離した状態で、7世紀後半の須恵器坏蓋、土師器甕が出土した。

奈良時代の遺構は掘立柱建物、井戸、溝、土坑等が検出された。

掘立柱建物のプランについては明確ではないが、柱穴形態、重複状況から、数時期に渡って数棟の建物が存在していたものと考えられる。柱穴は隅丸方形又は楕円形を呈し、径20～50cm、深さ10～30cmを測る。柱穴からは奈良時代の土師器片、須恵器片が出土したが、時期・器種ともに明瞭ではない。また、柱2～5からは根石が出土している。

井戸は調査区西側中央で、溝1を切り込んで検出された。平面形は隅丸方形を呈し、断面形は逆台形で灰色砂礫層まで掘り込まれている。規模は一辺約1.6m、深さ約2.2mを測る。埋土は大別して3層に分けられる。Ⅰ層は灰黄褐色粘質土を基調し、埋土中に炭、焼土の堆積がみられる。Ⅱ層は黄灰色粘質土であり、井戸枠の裏込め土である。Ⅲ層は灰色粘土であり、井戸枠内の堆積である。井戸枠は幅10～17cm、厚さ約1cm、現存長約90cmの縦板材を組み合わせているが、底面上には設置していない。遺物は井戸枠内より奈良時代末から平安時代初頭の土師器坏・甕・片口鉢、須恵器坏・壺、瓦等の他、墨書土器、斎串等が出土している。これらの遺物から井戸は奈良時代末から平安時代初頭には廃絶した状況である。Ⅰ層からは井戸枠内の遺物と時期差のない土師器高坏・皿、製塩土器、須恵器坏・壺・甕、瓦等が出土しているが、図示できるものは少ない。またⅡ層からの遺物は認められなかった。

溝1は幅40～50cm、深さ14cmを測る南北溝で、井戸により切られている。埋土は褐色混じり黄褐色粘質土が堆積する。埋土から奈良時代後期の土師器甕・鉢、須恵器坏身が出土した。

土坑は9基検出された。土坑2は40×63cm、深さ30cmを測り、埋土からは奈良時代後期の土師器、製塩土器、須恵器片の他、円筒埴輪片が出土した。円筒埴輪片の出土は南新町遺跡からは初めての出土例であり、今後周辺地域の調査によって古墳の発見が期待される。

遺物（図５、図版７・８）

土坑　13は土坑１出土の口径13cm、器高3.2cmを測る、７世紀前半の宝珠の摘まみが付く須恵器坏蓋であり、内面には断面三角形のかえりが付く。30は土坑２出土の縦方向のハケメが残る、土師質の円筒埴輪片である。タガ幅はやや狭いが台形状を呈する。31は土坑３出土の須恵器坏身片である。やや外側に張る、貼り付けによる高台部をもつ。

建物　28は柱１出土の須恵器甕の胴部である。外面に格子叩きが施され、内面にはすり消し気味の同心円が見られる。29は柱２出土のヘラ切り未調整の須恵器鉢Ｅ底部である。底径12cm、現高7.3cmを測る。内外面にはミズビキ痕と考えられる凹凸が明瞭である。

溝１　14・15は口径14cm、器高3.3～４cmを測る、須恵器坏Ｅである。14は高台を貼り付け、

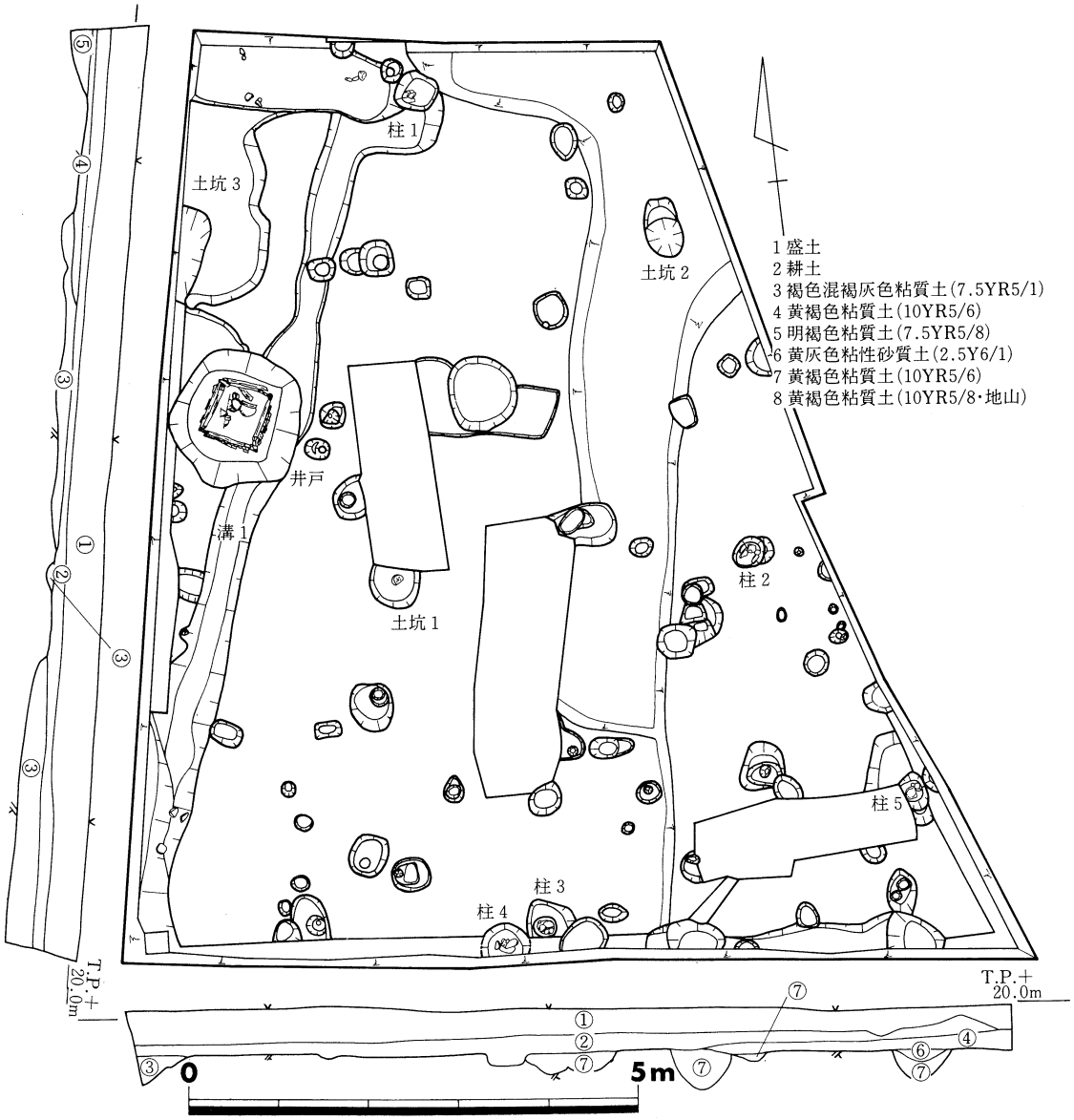

図２．遺構平面図

立ち上がりはやや内湾気味である。25は土師器鉢あるいは埦の口縁部、26は甕口縁部である。27は6世紀後半の須恵器坏身である。やや内傾気味に立ち上がりをもつ。

井戸　（土師器）1～3は口径12.4～14.6cm、器高3.6～4cmを測る埦D。2の外面底部には指頭圧痕が明瞭である。4～6は口径12.7～15.8cm、器高3.1～3.3cmを測る坏A。底部外面には指頭圧痕が残る。7・8は口径16.1～18.6cm、器高2.5cmを測る皿A。底部外面には指頭圧痕が残る。なお、いずれの底部にも同一書体で「咋」の墨書がある。9～10・32は底部がやや丸味をもち、口縁部が大きく広がる甕が大小出土しており、煤の有（9・32）、無（19・10）がいずれにも認められる。11は平底に内湾する口縁部の1箇所に口を作る片口鉢。外面口縁端部付近まで煤が付着する。12は高坏Aの脚部。外面に9箇所の面取りを施している。20・21は甕の把手と考えられ、平面二等辺三角形状を呈し、20は体部に接す

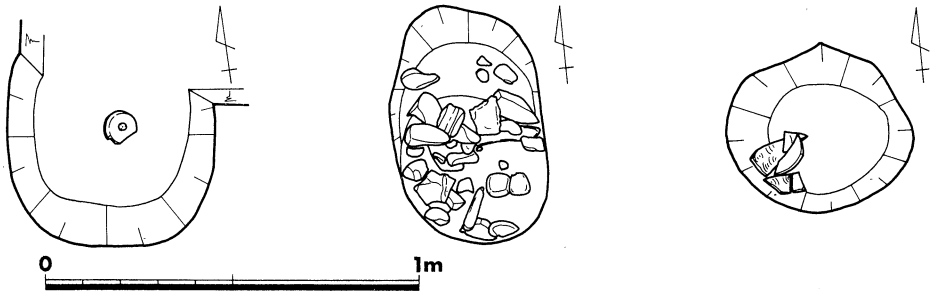

図3．土坑1．土坑2．柱1　遺物出土状況図

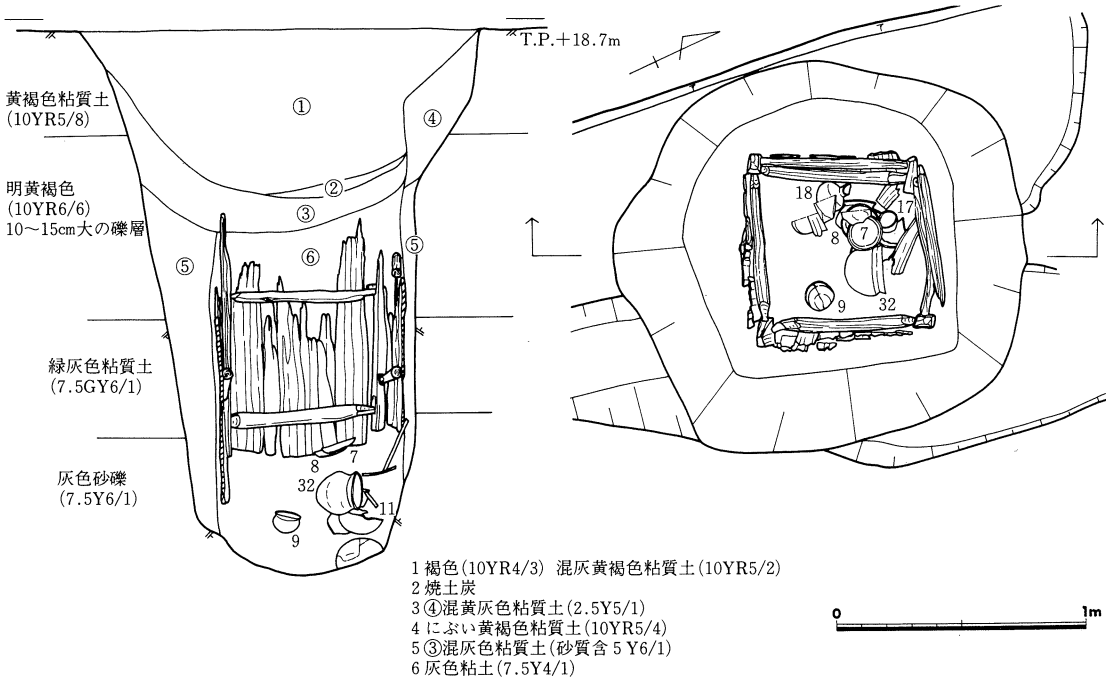

図4．井戸断面・平面図

るように屈曲させている。23～25は内外面に指頭圧痕が認められる製塩土器。24は須恵質の硬い焼成である。（須恵器）16は口縁端部を外方へ大きく屈曲させ、さらに上方へ曲げ段を成す。また、18は外面に自然釉がかかり、底部には糸切り痕が認められる壺。17は口縁部を欠損しているが、底部外面も調整を施すなど、全体に丁寧な作りの小型の壺と考えられる。なお、管見では他に類例が無く、今後の出土例において器形・用途等が明らかになると思われる。

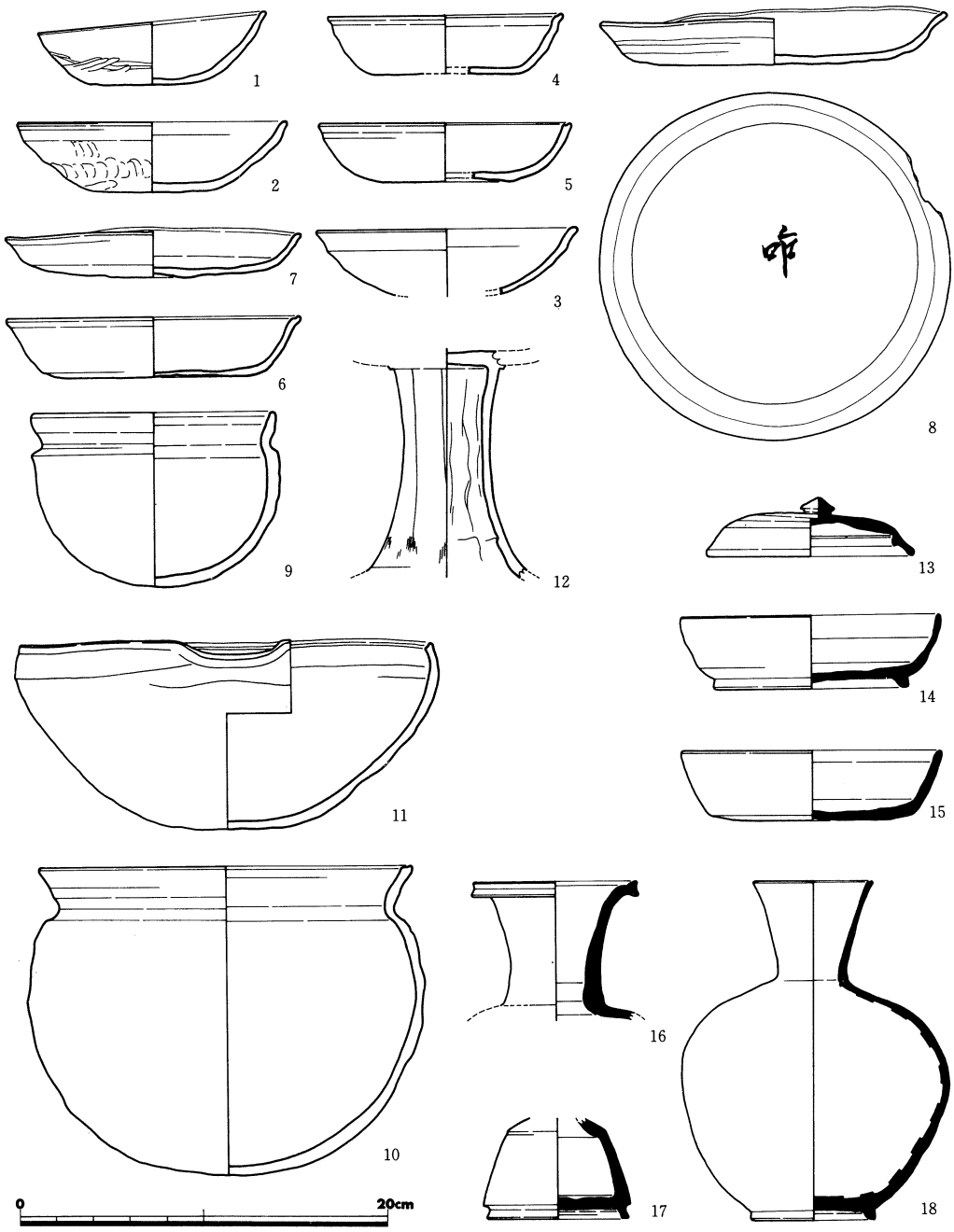

図５．井戸．溝．土坑１　出土遺物

3．Ｅ地区

- **Ｅ３－１－10　（表６．No.152）**

①　三宅遺跡　②　三宅中５丁目1892－14他　③　遺跡の西側に位置し、洪積段丘中位面西縁に立地する。調査区東側には式内社の酒屋神社が鎮座する。調査区のＧＬは標高約16ｍ。

④　調査は敷地南側に1.7×２ｍのグリッドを設定し実施した。層序は厚さ57cmの盛土直下に淡黄色粘質土（地山）が堆積し、上面より中世から近世に至る溝を検出した。溝は幅2.3ｍ、深さ0.9ｍの東西溝である。堆積の状況及び出土遺物から、鎌倉時代中頃に掘削が行われた後、近世において再度掘削が行われた状況である。遺物は下層からは瓦器片、土師器片、上層からは近現代の陶磁器が出土した。なお、調査区の西側には溜め池が位置し、検出した溝は溜め池に伴う灌漑用水路として利用されたものと考えられる。

- **Ｅ５－２－８　（表６．No.39）**

①　上田町遺跡　②　阿保４丁目３－30　③　上田町遺跡東部に位置し、洪積段丘中位面西辺部に立地する。調査区のＧＬは標高約22.6ｍである。

④　調査は敷地の北西に1.9×1.8ｍのグリッドを設定し実施した。層序は厚さ約70cmの攪乱土直下に明黄灰色粘質土（地山）が堆積し、地山面より古墳時代中期及び平安時代の遺構が検出された。古墳時代の遺構は、幅約80cm・深さ約30cm、幅約40cm・深さ約15cmの溝が２条、径約20cmのピット数個、平安時代の遺構は、径約25cmのピット数個で、ピットには柱痕が検出されたものもあり、遺構からは、須恵器、土師器、黒色土器、瓦片等が出土している。

- **Ｅ５－２－９　（表６．No.113）**

①　上田町遺跡　②　阿保４丁目327－３　③　Ｅ５－２－８の西側に位置する。調査区のＧＬは標高約22.4ｍである。

④　調査は1.6×6.5ｍ、1.3×5.3ｍのトレンチを設定し実施した。層序は地表面下約70cmの明黄白色粘質土（地山）上に黒褐色粘質土、褐灰色粘質土、灰色粘質土、灰黄褐色粘質土、灰褐色粘質土、黄褐色粘質土、床土、耕土、盛土の順に堆積し、床土下から平安時代の遺物が多量に出土した。遺構は地山面から幅約30cm・深さ15cmの平行する２条の溝が検出された。

- **Ｅ５－４－29　（表６．No.100）**

①　上田町遺跡他　②　上田２丁目300－87他　③　上田町遺跡の東、Ｅ５－４－30の南東部に位置し、洪積段丘中位面に立地する。調査区のＧＬは標高約23.8ｍである。

④　調査は1.3×5.5ｍ、2.1×2.5ｍの調査区を２箇所設定し実施した。層序は地表面下約50cmの黄白色粘質土（地山）上に灰黄色粘質土、黄灰色粘質土、床土、耕土、盛土の順に堆積する。遺構は東側調査区の地山面より南東から北西に流れる幅１ｍ以上、深さ約20cmの中世の溝１条を検出し、溝からは須恵器、土師器、瓦等の細片が出土した。

・　Ｅ５－４－30　（表６．№110）

①　上田町遺跡　②　上田２丁目－402－２　③　上田町遺跡の東に位置し、洪積段丘西縁に立地する。調査区南側では昭和62年度調査において平安から鎌倉時代に至る遺構・遺物が検出されている。調査区遺構面の標高は22.81ｍである。

④　調査を158㎡について実施した結果、奈良から平安時代の掘立柱建物一棟、溝、土坑、埋め甕を検出した。層序は調査区西側で砂礫混じりとなる黄橙色系の粘質土を地山とし、灰黄褐色粘質土を基調とする厚さ約20cmの遺物包含層、床土、旧耕土、盛土が順にほぼ水平堆積する。遺構はいずれも地山上面より検出された。

掘立柱建物１は調査区西側で検出され、柱３・７を土坑１、柱５を溝４によって切られる、梁行２間（3.5ｍ）、東西３間（5.1ｍ）以上の東西棟建物で、主軸はＮ－3°－Ｗをとる。柱穴は隅丸方形又は楕円形を呈し、径30～55cm、深さ約40cmを測る。掘形からは土師器片、須恵器片の他、滑石製臼玉（図・図版－10）が柱２（５点内未製品１点、№41）・３（１点）４（42点）・５（１点）より出土した。臼玉の形態は側面の研磨方向により、一方向研磨による筒形（１・２・４・５・７・８・12・14・15・17・21～23・26～30・35・40）・台形（６・10・13・16・18・24・25・31～34・36・37）と二方向からのそろばん形（３・９・11・20・37・38）に分類される。外径５～９mmを測り、９mm大を除けば、かく大きさとも10点前後出土した。孔径は２～７mmを測り、２～３mmが多くを占める。厚さは２～７mmを測るが、３・４mmが半数を占める。色調は淡灰黄色、橙色、赤褐色が見られるが、外径及び形態による色調の違いは認められなかった。建物の時期は土坑、溝の関係及び遺物から８世紀代に属すると考えられる。

土坑は５基検出された。埋土はいずれも明黄褐色粘質土が堆積し、土師器片、須恵器片が出土したが土坑１出土の鉢以外は、時期・器種ともに明瞭ではない。土坑１は長軸3.8ｍ×短軸3.5ｍ、深さ約５cmを測る、不整形な土坑である。床面からは８世紀代の土師器鉢（図８－１）、縄文時代の石鏃１点（図版９－４）が出土した。

溝は幅約20cmと50～90cmの二種類、９条を検出した。前者は中世の耕作鋤溝と考えられ、深さ約４cmと浅く、東西及び南北方向に走る。溝１、２は幅約60cm、深さ約10cmと浅く、北から中央部で合流したのち、南方向に走る。埋土は黄褐色混じり黄灰色粘質土。埋土からは土師器片、須恵器片が出土した。溝３は幅0.5～１ｍの深さを測り、調査区北側で溝４と合流する。埋土は黄褐色混じり褐灰色粘質土。遺物は溝底から馬の顎骨、土師器片（図版９－３・４）、黒色土器Ａ類坏高台部片等の他、６世紀後半の須恵器坏身（図８・図版９－２）が出土した。溝の時期は黒色土器の出土から10世紀代と考えられる。溝４は幅約50cm、深さ２～10cmを測る。埋土の状況及び遺物から溝３と同時期と考えられる。

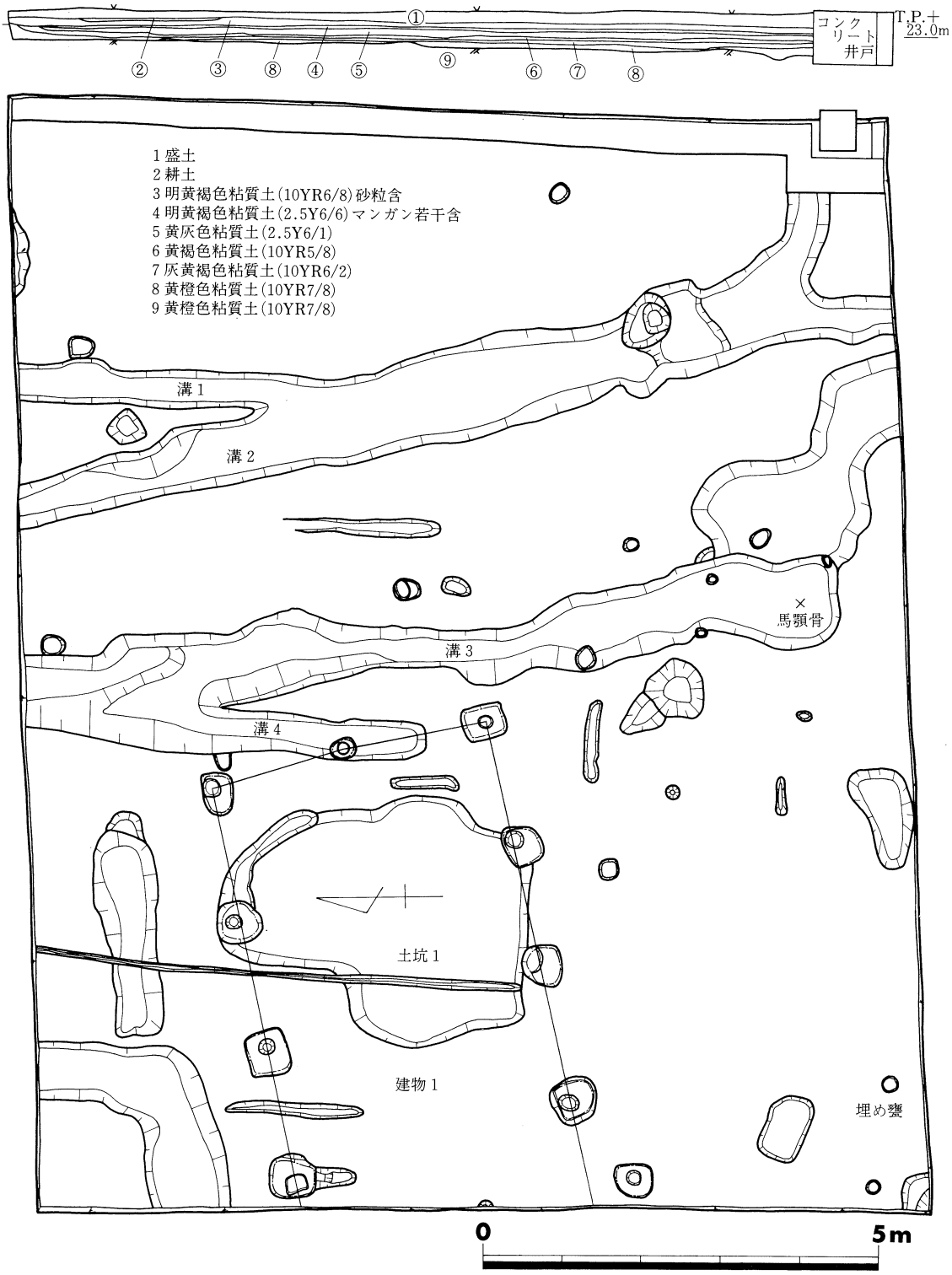
①
②
③
⑧
④
⑤
⑨
⑥
⑦
⑧
コンクリート井戸
T.P.＋23.0m
1 盛土
2 耕土
3 明黄褐色粘質土(10YR6/8)砂粒含
4 明黄褐色粘質土(2.5Y6/6)マンガン若干含
5 黄灰色粘質土(2.5Y6/1)
6 黄褐色粘質土(10YR5/8)
7 灰黄褐色粘質土(10YR6/2)
8 黄橙色粘質土(10YR7/8)
9 黄橙色粘質土(10YR7/8)
溝 1
溝 2
溝 3
溝 4
馬顎骨
土坑 1
建物 1
埋め甕
0
5m

図 6．遺構平面図

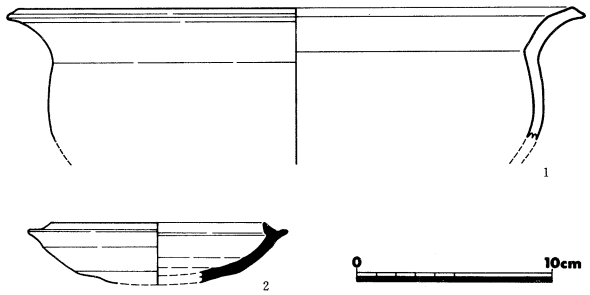

図8．土坑1．溝3出土遺物

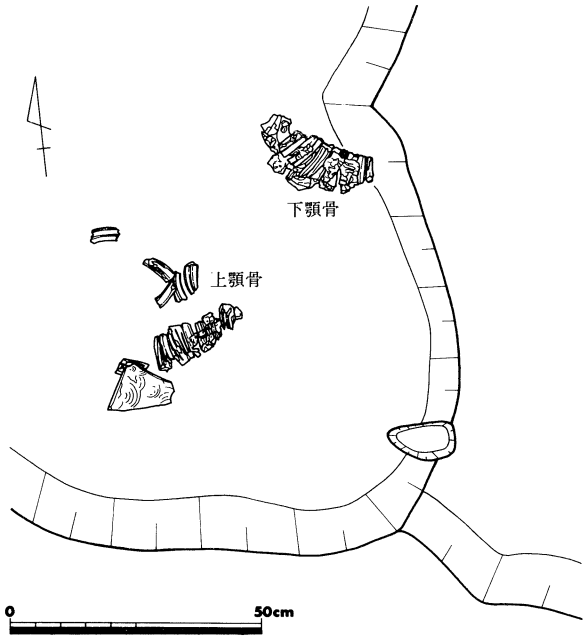

図9．溝3出土馬顎骨

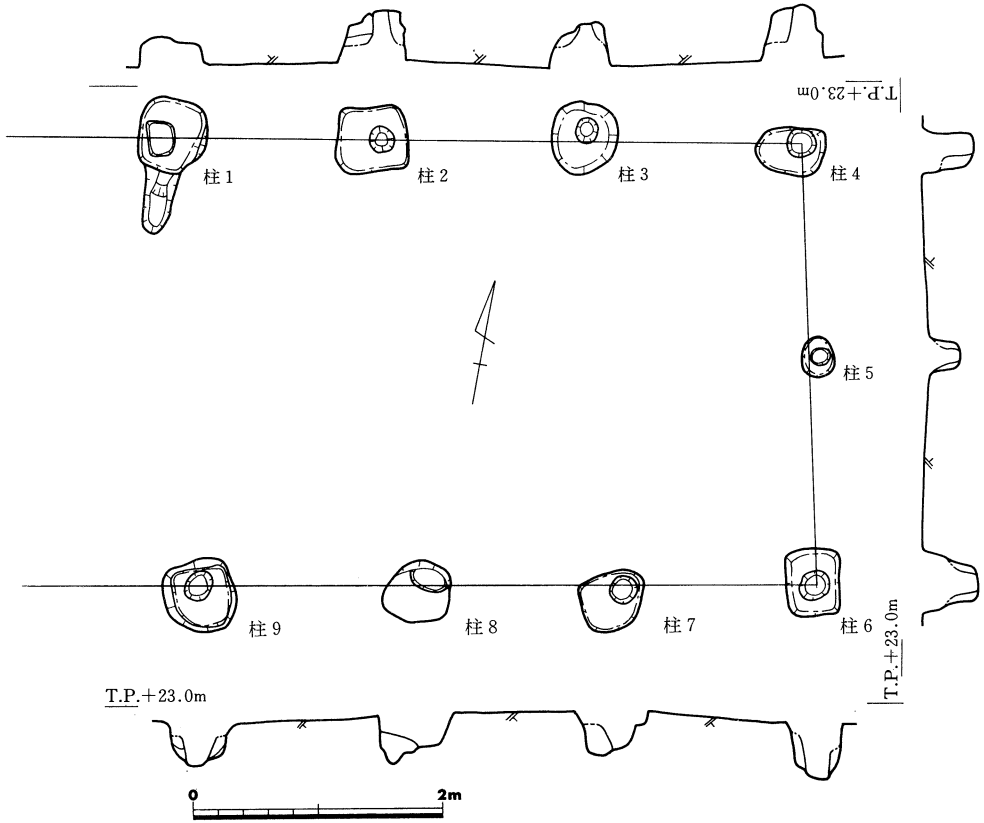

図7．建物1　平面・断面図



図10. 建物1柱穴出土　滑石製臼玉

図版１



Ｂ２－３－28　全景（南東より）



Ｂ４－１－12　全景（南より）



Ｂ５－２－４　全景（北より）

Ｂ５－４－７　全景（西より）



Ｃ６－２－６　全景（南より）



Ｃ６－２－６　全景（北より）



全景（南東より）



井戸　土層断面（東より）



全景（東より）

遺物出土状況（北より）



遺物出土状況（北より）

遺物出土状況（北より）

完掘状況（東より）

柱 3　根石出土状況（北東より）

土坑 1　遺物出土状況（北より）

Ｅ３－１－10　全景（東より）

Ｅ５－２－８　全景（北より）

Ｅ５－２－９　全景（東より）

Ｅ５－４－29　全景（北西より）



Ｅ５－４－30　遺構検出状況（西より）

図版 5



E 5 − 4 −30　全景（南西より）



調査区北西部全景（西より）



E 5 − 4 −30　建物 1 （西より）



建物 1 （南西より）

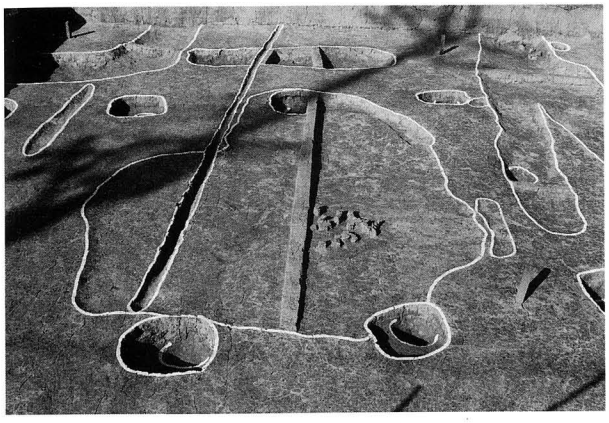

土坑 1　（南より）



土坑 1　遺物出土状況（南より）



溝 2 ・ 3 （南より）

溝 3　遺物出土状況（西より）



溝 2　[illegible]出土状況（北より）

下顎骨（東より）

図版７





上　１～３、Ｂ２－３－28　　４～９、Ｂ４－１－12　５～12、Ｂ５－２－４
下　Ｃ６－２－６　　19～24井戸上層　25～27、溝１　28、柱１　29、柱２　30、土坑２
31、土坑３











2、6、11、17、18、32　井戸枠内
13、土坑1　　14、15　溝1

図版 9





上　1～2、E 3－1－10　　3～5、E 5－2－8　　6～8、E 5－2－9
下　E 5－4－30　　1～3、溝 3　　4、土坑 1　　5～16、包含層

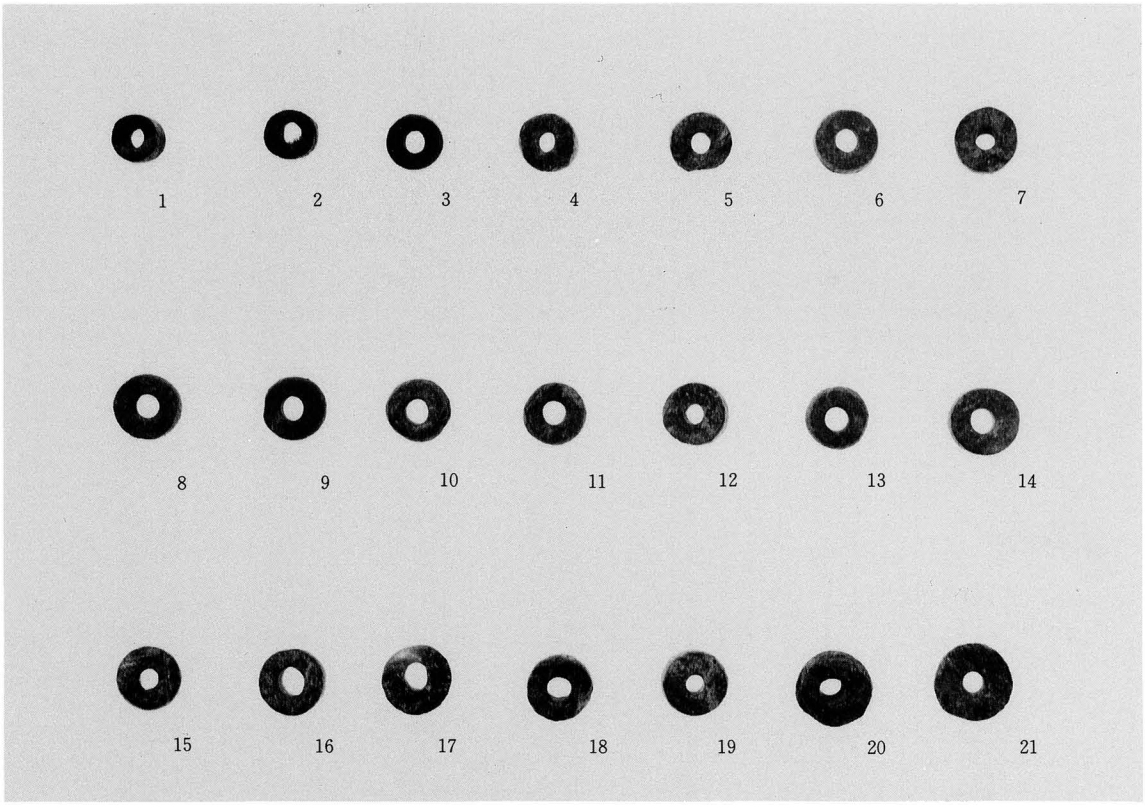



上　E５－４－30　　建物１　柱２、４・21・33　　柱３、18　　柱４、１～３、５～17
19～20、22、24～32、34～41　　柱５、23

松原市遺跡発掘調査概要

昭和63年度

編集・発行　松原市教育委員会

〒580 松原市阿保１－１－１

電話　(0723)－36－4448

発行年月日　平成元年３月31日

印　　刷　㈱中島弘文堂印刷所

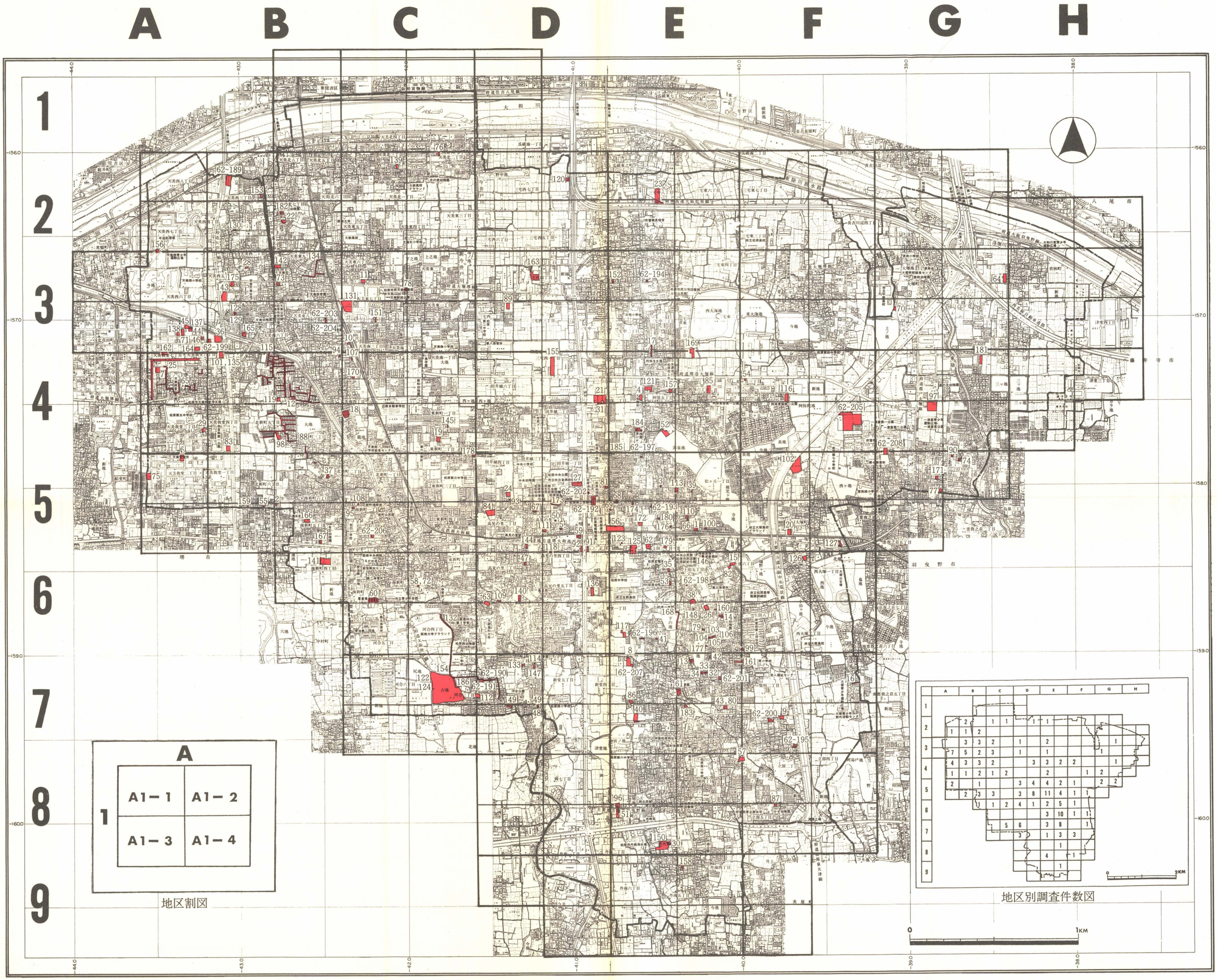
A B C D E F G H
1 2 3 4 5 6 7 8 9
大和川
八尾市
藤井寺市
羽曳野市
堺市
地区割図
A
A1－1
A1－2
A1－3
A1－4
地区別調査件数図
0
1KM
2KM

調 査 位 置 図



布忍神社壁画
唐獅子（江戸時代初期・狩野派）