松原市遺跡発掘調査概要

昭和59年度

1985.3

松原市教育委員会

はじめに

大阪の中部に位置する松原市は、大都市近郊のベッドタウンとして発展を遂げてまいりました。しかしまた一方で、河内地方特有の溜池が随所に点在する豊かな田園風景は、近年の急速な人口増加に伴う宅地開発や、道路建設等の都市整備事業により、年々その姿を消そうとしています。

河内地方は「記」「紀」にも見られるように古くから開けた地域であることは御承知のとうりでありますが、本市においても河内大塚山古墳や、反正天皇の宮跡である丹比柴籬宮を始めとして、今日数多くの遺跡が知られています。また、都を結ぶ大道脈として我国最古の官道である丹比道、大津道の両道が本市を通っていることは、いかにこの地域が交通上重要な地域であり、それに伴って古くから開けていたかを物語るものと思われます。

これらの歴史的にも文化的にも貴重な遺産である埋蔵文化財は、近年の開発によって、数千年、数百年の眠りから呼び覚され、わたしたちを取りまく環境の変化とともに、消え去ろうとしているのです。こうした中で、この貴重な埋蔵文化財を保護し、後世へと継承してゆくことは、我々に課せられた責務であると考えます。

本書は昭和59年度における埋蔵文化財調査成果の概要報告であり、本書によって少しでも埋蔵文化財保護に寄与できれば幸に存じます。

なお末筆ではございますが、埋蔵文化財保護のために御理解、御協力をいただいた方々に対して、心から御礼申し上げます。

昭和60年３月

松原市教育委員会
教育長　木田　松男

例　　言

1．本書は、松原市教育委員会が実施した、昭和59年度国庫補助事業埋蔵文化財発掘調査概要報告である。

2．調査は、本市教育委員会文化財技師・足立俊彦、嘱託員・野藤和也を担当者として、昭和59年4月1日に着手し、昭和60年3月31日に終了した。

3．調査の実施に当っては、山口真裕美、芝尾真知子、大谷登喜男、岩見達雄、安田洋子、島田　都の諸氏の参加を得た。

4．本書の作成は、参加者全員が当り、編集は足立俊彦、野藤和也がおこなった。

5．地区割は松原市道路台帳を基に作成し、調査番号はその地区割の番号（例．A1-1）の末尾に調査を実施した順番で通し番号を付けている（例．A1-1-1)。但し図1の番号は調査番号と対応せず、表4の通し番号に対応する。

6．II．各調査区の概要に使用の項目番号は次の通りである。①遺跡名、②所在地、③面積及び現状、④位置と環境、⑤調査概要

7．挿図の方位は磁北を表し、一部に座標北を用いている。

目　　次

はじめに

例言

I．埋蔵文化財保護の状況…… 1

II．各調査区の概要……10

1．A地区……10

2．B地区……11

3．C地区……14

4．D地区……15

5．E地区……17

6．F地区……20

7．G地区……22

Ⅰ．埋蔵文化財保護の状況

「文化財保護法」に基づき、遺跡の範囲で土木工事等を行う場合は、発掘届出書の提出と調査が必要なことは、近年の文化財保護の活発な啓蒙と、社会意識の高揚に伴い広く周知された感がある。

本市においては、従来より建築確認申請及び道路工事施工承認申請等による協議によって、届出の徹底を図り、調査を実施してきた。またこれらに加え、昭和59年度からは「開発指導要綱」に基づく協議を行い、遺跡範囲外の工事についても試掘調査を実施し、遺跡の発見及び開発事業との円滑な調整に努めている。

市内における土木工事等の届出は、市域の発展に伴い年々増加の一途をたどってきたが、昭和58年度からは景気の低迷によるものか、横ばい、ないしは若干の減少の傾向を示している。また内容別に見ると、道路建設・下水道施設の建設等、大規模な破壊につながる公共事業や、人口急増に伴う宅地開発が目立っており、特に分譲住宅等のミニ宅地開発の増加は、個々は小規模であってもそれらが重って大規模な破壊を生んでいる。さらに宅地化に伴う下水道管渠、水道、瓦斯等の埋設は遺跡を分継し、その保護・保存を一層複雑なものとしている。

このような状況のなかで埋蔵文化財の保護は、開発を後追いする今の現状から脱皮するとともに、開発計画に参画し、その保護と活用（公園・緑地化等）を正しく位置付けてゆかなければ実現することは出来ない。また遺跡の公園・緑地化等による保存は、単に文化財の保護に留まらず、無秩序な乱開発を秩序づけ、生活環境の改善にも大きく役立つものと思われる。

表１．発掘届出・通知件数

指導内容＼年度	54	55	56	57	58	59
慎重施行	—	—	72	146	190	191
立会調査	32	58	18	10	10	4
発掘調査	68	65	50	96	83	78
合計	100	123	140	252	283	273

表２．事業者別届出・通知件数

事業者＼年度	54	55	56	57	58	59
国・公社・公団	—	1	2	6	17	20
大阪府	2	1	1	1	5	7
松原市	—	3	30	49	50	54
関電・大阪ガス	32	56	57	94	118	105
一般業者	14	12	8	12	28	32
個人	52	50	42	90	65	55
合計	100	123	140	252	283	273

表３．調査件数

調査内容＼年度		54	55	56	57	58	59
立会調査		14	34	16	7	17	13
試掘調査		—	1	2	6	13	73
発掘調査	予備調査	34	48	47	66	61	56
	本調査	3	2	3	4	3	6
合計		51	85	68	83	94	148

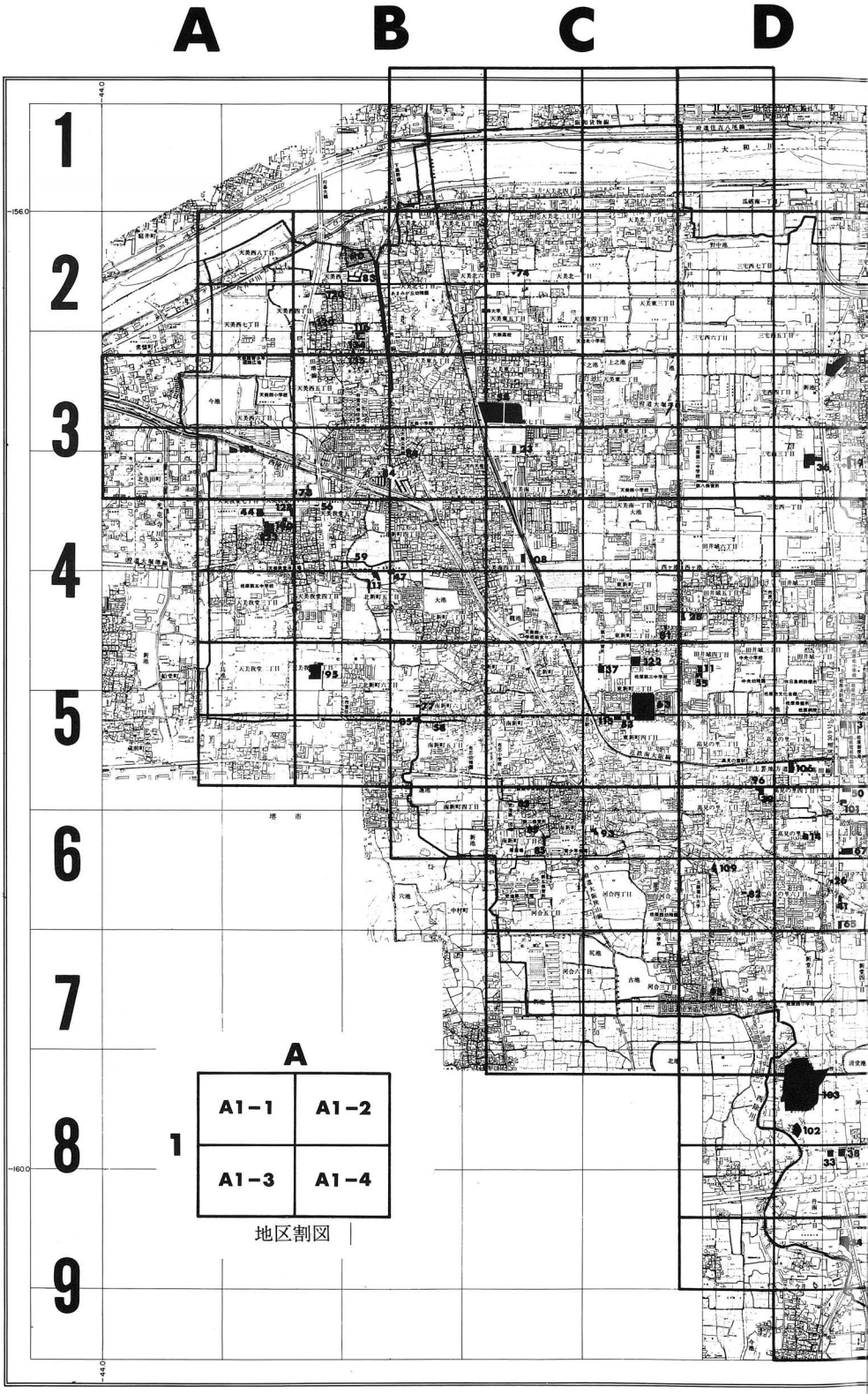

図１　調査位置図

E F G H

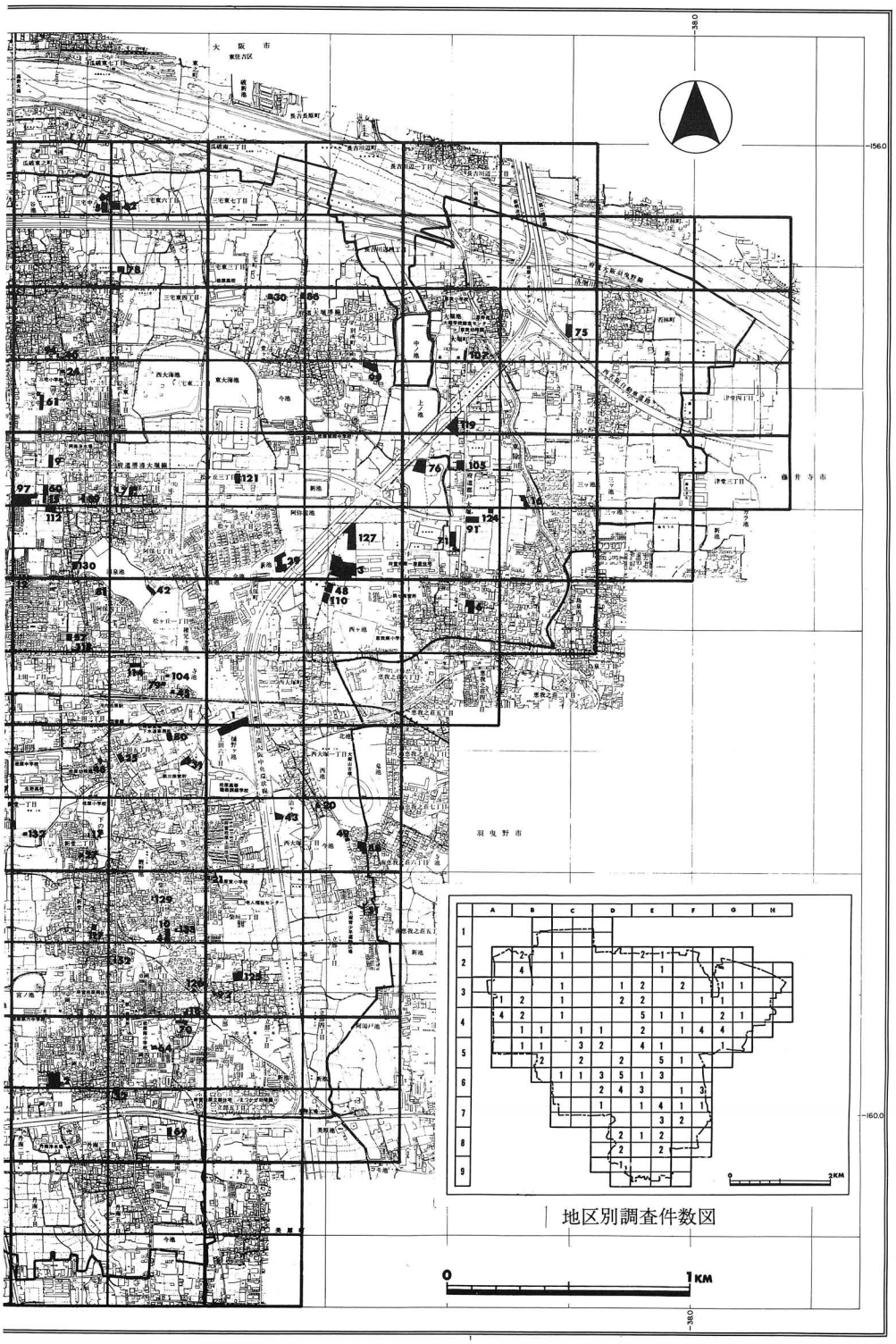

地区別調査件数図

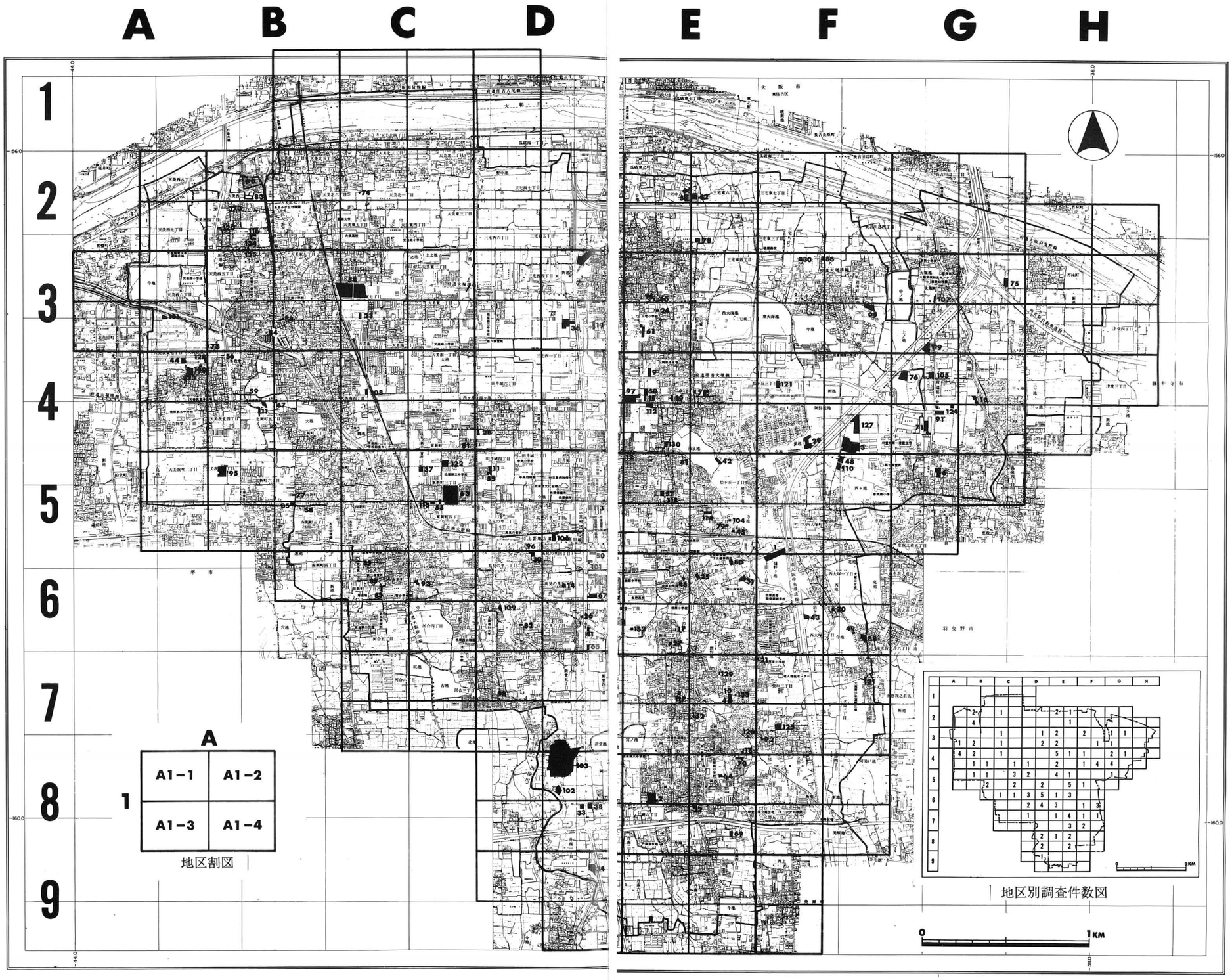

図1　調査位置図

表4．調 査 一 覧 表

No.	調査期間	調査番号	遺 跡 名	所 在 地	申 請 者	原　　因	面　積（m²）	調査面積（m²）	担当	備　　考
1	59．4．20	F5-3-1	樋野ヶ池窯跡	上田6-27-3	㈱イズミヤ	店舗・駐車場	17,682		足立	予備調査
2	59．4．26	E8-1-1	丹比道	岡5-36-1	市財政課	岡公民館	930	48	足立	予備調査
3	59.5.8,9	F4-4-1	範囲外	一津屋町地内	市施設課	市立第7中学校	20,734	191	足立	試掘調査
4	59．5．15	E7-2-13	丹比柴籬宮跡	柴垣1-734-10	㈱富士住建	分譲住宅	441	17	足立	予備調査
5	59．5．16	E2-1-1	範囲外	三宅中8-1247-2	㈲東洋倉庫	貸倉庫	999	32	足立	試掘調査
6	59．5．19	G5-1-1	一津屋町所在遺跡	一津屋町305-4	青谷工業㈱	分譲住宅	962	65	足立	試掘調査 遺跡発見
7	59．5．21	E4-2-1	範囲外	阿保6-890他	㈱富士住建	分譲住宅	192	53	足立	試掘調査
8	59．5．22	E5-1-4	阿保4丁目所在遺跡	阿保4-293-2他	芝池建設㈱	分譲住宅	455	32	足立	試掘調査 遺跡発見
9	59．5．22	E4-1-1	範囲外	三宅中2-116-7	日精樹脂工業㈱	事務所	993	13	足立	試掘調査
10	59．5．23	E7-2-14	丹比柴籬宮跡	新堂913-2、他 岡町735-3	今井剛三	個人住宅	644	15	足立	予備調査 **本書掲載**
11	59．5．24	D5-1-2	範囲外	田井城4-147-1他	田中信昭	共同住宅	657	19	足立	試掘調査
12	59．5．25	E5-1-5	上田町遺跡	阿保1-111-16	野崎　正	個人住宅	81	2	足立	予備調査
13	59．5．29	D6-2-5	丹比柴籬宮跡	新堂1-589-6他	市福祉課	福祉総合会館	1,381	53	足立	予備調査
14	59．6．4	D6-2-6	範囲外	高見の里5-486-2他	西山恵三	分譲住宅	435	25	足立	試掘調査
15	59．6．12	E4-1-2	阿保2丁目所在遺跡	阿保2-28-1他	市福祉課	老人福祉センター	905	21	足立	試掘調査 遺跡発見
16	59．6．13	G4-2-1	範囲外	一津屋町356-2他	興栄住宅㈱	分譲住宅	676 417	33	足立	試掘調査
17	59．6．15	E6-3-10	丹比柴籬宮跡	新堂2-674-1他	石川久夫	個人住宅	125	6	足立	予備調査
18	59．6．16	E7-4-4	範囲外	岡4-75他	土師俊英	共同住宅	825	18	足立	試掘調査
19	59．6．18	D3-4-1	範囲外	三宅中1-193-1他	㈱竹生工務店	分譲住宅	646	11	足立	試掘調査
20	59．6．19	F6-4-3	大塚山古墳	西大塚1-202	杉中久夫	個人住宅	260	17	足立	予備調査 **本書掲載**
21	59．6．21	F7-1-2	丹比柴籬宮跡	上田8-66-18	ハウジング三和㈱	分譲住宅	117	21	足立	予備調査
22	59．6．23	D3-2-1	範囲外	三宅中6-798-4他	堀内建設㈱	倉庫	3,432	8	足立	試掘調査
23	59．6．26	C3-3-1	範囲外	天美東7-15-3	㈱福徳相互銀行	事務所	635	17	足立	試掘調査
24	59．6．29	E3-3-2	三宅遺跡	三宅中2-14-24	松谷富雄	個人住宅	218	12	足立	予備調査
25	59．7．2	E6-2-8	丹比柴籬宮跡	上田5-452	松原農業協同組合	事務所	572	31	足立	予備調査

No.	調査期間	調査番号	遺跡名	所在地	申請者	原因	面積(m²)	調査面積(m²)	担当	備考
26	59.7.4	D6-4-10	丹比柴籬宮跡	高見の里5-512-3	岡田安弘	店舗	444	2	足立	予備調査
27	59.7.16	E6-3-11	丹比柴籬宮跡	新堂2-670	岡田允孝	個人住宅	283	1	足立	予備調査
28	59.7.18	D4-3-1	範囲外	田井城4-11-19他	ハウジング三和㈱	分譲住宅	493	7	足立	試掘調査
29	59.7.19	F4-3-1	範囲外	阿保町560-1他	安田一郎	共同住宅	2,466	92	足立	試掘調査
30	59.7.23	F3-1-1	範囲外	別所町547-3	吉田ビル㈱	分譲住宅	559	22	足立	試掘調査
31	59.7.25	E6-2-9	丹比柴籬宮跡	上田6-227-6	西田重子	貸店舗・事務所・住宅	818	23	足立	予備調査
32	59.7.30	E8-4-1	丹比道	岡5-524-1	市教委図書館	図書館施設	90	8	足立	予備調査
33	59.7.31	D8-4-1	丹比道	岡7-64-2	㈱イーシーナカオカモータース	作業場兼事務所	593	23	足立	予備調査
34	59.8.3	D9-2-1	丹南1丁目所在遺跡	丹南1-456-1	植村　正	倉庫	1,629	26	足立	試掘調査・遺跡発見・**本書掲載**
35	59.8.7	B5-4-3	大津道	北新町6-148-1他	中川丑松	個人住宅	497	2	足立	予備調査 **本書掲載**
36	59.8.21	D3-4-2	範囲外	三宅西3-267-2他	㈱イージーキャピタルアンドコンサルタンツ	社屋	2,533	100	足立	試掘調査
37	59.8.23	C5-2-2	範囲外	東新町3-238-1	寺田文男	共同住宅	762	45	足立	試掘調査
38	59.8.25	D8-4-2	丹比道	岡6-64-1	㈱森正	店舗	792	8	足立	予備調査
39	59.8.27	D6-1-1	範囲外	高見の里4-855-1	㈱日世建設	分譲住宅	390	11	足立	試掘調査
40	59.8.28	E3-1-4	三宅遺跡	三宅中2-6他	徳井　宏	診療所付居宅	117	2	足立	予備調査
41	59.8.31	D6-4-11 D6-4-12	丹比柴籬宮跡	新堂1-354-3	浅田善昭 三栄ホームズ㈱	店舗付事務所	112	4	足立	予備調査
42	59.9.3	E5-2-1	範囲外	阿保7-756-1他	北辰建設㈱	分譲住宅	515	3	足立	試掘調査
43	59.9.7	F6-3-1	範囲外	西大塚2-950-1	小森喜明	倉庫	858	12	足立	試掘調査
44	59.9.11	A4-2-4	大和川今池遺跡	天美我堂7-441	平井定一	個人住宅	397	25	足立	予備調査 **本書掲載**
45	59.9.12	E5-4-11	丹比柴籬宮跡	上田2-300-17他	汐見昌夫・孝子	個人住宅	203	3	足立	試掘調査
46	59.9.13	E6-1-11	丹比柴籬宮跡	上田5-520-2	北山忠明	個人住宅	93	5	足立	予備調査
47	59.9.14	B4-4-1	範囲外	北新町5-143-2	山本　実	共同住宅	511	4	足立	試掘調査
48	59.9.17	F4-4-2	範囲外	一津屋町地内	㈶松原市開発協会	第7中学校屋内運動場	864	90	足立	試掘調査 遺跡発見
49	59.9.19	F6-4-4	大塚山古墳	西大塚2-351-27	和田　健	個人住宅	275	2	足立	予備調査
50	59.9.20	D6-2-7	丹比柴籬宮跡	上田4-727-1	西田佐久雄	店舗付共同住宅	1,191	33	足立	予備調査
51	59.9.21	F7-2-1	範囲外	立部3丁目地内	市土木課	排水管布設	6	6	足立	予備調査

No.	調査期間	調査番号	遺跡名	所在地	申請者	原因	面積(m²)	調査面積(m²)	担当	備考
52	59.9.22	E7-4-5	範囲外	岡2-622-3	仲内正壽	店舗付共同住宅	193	10	足立	試掘調査
53	59.9.25	C5-4-2	大津道	東新町3-55-8他	谷村忠男	マーケット	609	9	足立	予備調査
54	59.9.26,27	C3-1-1	範囲外	天美東7丁目579-1他	藤和不動産㈱	共同住宅	11,671	64	足立	試掘調査
55	59.9.26	D5-1-3	範囲外	田井城4-145-13	㈱住友住建	分譲住宅	510	12	足立	試掘調査
56	59.10.1	B4-1-5	大和川今池遺跡	天美我堂5丁目地内	市下水道部工務課	下水道管渠	3	3	野藤	本調査
57	59.10.5	E5-1-6	範囲外	阿保3-256-3他	日活住宅㈱	共同住宅建	406	26	野藤	試掘調査
58	自)59.10.12 至)59.10.20	B5-4-1	大津道	南新町5、6丁目地内	市下水道部計画課	下水道管渠	53	53	野藤	予備調査 **本書掲載**
59	自)59.10.22 至)59.10.30	B4-1-6	北新町4・5丁目所在遺跡	北新町4、5丁目地内	市下水道部計画課	下水道管渠	40	40	野藤	試掘調査・遺跡発見・**本書掲載**
60	59.10.16	E4-1-3	阿保2丁目所在遺跡	阿保2-132-5	奥村産業㈱	倉庫	497	10	野藤	予備調査
61	59.10.18	E3-3-3	範囲外	三宅中2-74-2他	㈱富士住建	分譲住宅	803	31	野藤	試掘調査
62	59.10.19	E2-2-1	範囲外	三宅中8-1248	中　庸文	貸倉庫	973	20	野藤	試掘調査
63	59.10.23 60.1.26	C5-2-3	大津道	東新町3-50-1他	寺田弘一	共同住宅	10,901	178	野藤	予備調査
64	59.10.25	E8-2-1	範囲外	岡4-88-2	岡澤徳次郎	共同住宅	338	13	野藤	試掘調査
65	59.10.29	D6-4-13	丹比柴籬宮跡	新堂1-349	伊藤仁孝	共同住宅	267	13	野藤	予備調査 **本書掲載**
66	59.10.31	E2-1-2	範囲外	三宅中8-1247-1	東野清吉	貸倉庫	986	48	野藤	試掘調査
67	自)59.11.5 至)59.12.29	D6-2-8	丹比柴籬宮跡	新堂1-589-6他	市福祉課	福祉総合会館	1,381	920	足立	No.13の本調査
68	59.11.6	G4-3-1	一津屋町所在遺跡	一津屋町237他	早川新太郎	共同住宅	1,815	84	野藤	試掘調査 遺跡発見
69	59.11.12 59.11.13	E8-4-2	範囲外	丹南4-198-2	山本一男	倉庫	581	74	野藤	試掘調査
70	59.11.13	E8-2-2	岡4丁目所在遺跡	岡4-148-3他	河内住建㈱	分譲住宅	313	28	野藤	試掘調査・遺跡発見・**本書掲載**
71	59.11.15	G4-3-2	範囲外	一津屋町270-1	イオン製薬㈱	倉庫	1,167	111	野藤	試掘調査
72	59.11.16	E5-4-12	上田2丁目所在遺跡	上田2-405-1	㈱住友住建	分譲住宅	567	29	野藤	試掘調査 遺跡発見
73	59.11.20	B3-3-5	大和川今池遺跡	天美我堂6-78-2	乾　裕二	個人住宅	109	11	野藤	予備調査 **本書掲載**
74	59.11.20	C2-1-1	範囲外	天美北6-344-3他	興栄住宅㈱	分譲住宅	146	9	野藤	試掘調査
75	59.11.22	G3-2-1	範囲外	大堀355-1	野田　邁	貸倉庫	996	30	野藤	試掘調査
76	59.11.26	G4-1-1	範囲外	別所町121-2 大堀町15-1	大阪養豚㈱	バッティングセンター	989	4	野藤	試掘調査
77	59.11.28	B5-2-1	北新町6丁目所在遺跡	北新町6-147-12	石橋清子	店舗付共同住宅	164	20	野藤	試掘調査 遺跡発見

No.	調査期間	調査番号	遺跡名	所在地	申請者	原因	面積(m²)	調査面積(m²)	担当	備考
78	59.11.29	E2-4-1	範囲外	三宅中4-1332-5	平井文雄	事務所付倉庫	980	73	野藤	試掘調査
79	59.11.30	E5-4-13	丹比柴籬宮跡	上田2-300-32	中谷一夫	個人住宅	165	91	野藤	予備調査 **本書掲載**
80	59.12. 3	E6-2-10	山ノ内古墳跡 丹比柴籬宮跡	上田5-365-1	西田隆雄	店舗付共同住宅	720	28	野藤	予備調査
81	59.12. 4	C4-4-1	範囲外	東新町2-173-5	㈱住友住建	分譲住宅	154	3	野藤	試掘調査
82	59.12. 5	D6-3-1	範囲外	高見の里3-102-2	吉川茂男	共同住宅	160	6	野藤	試掘調査
83	自)59.12.6 至)59.12.13	B2-1-3	天美西3丁目所在遺跡	天美西3丁目地内	市下水道部工務課	下水道管渠	40	40	野藤	試掘調査 遺跡発見
84	自)60.1.16 至)60.1.19	B3-3-6	範囲外	天美南6丁目地内	市下水道部工務課	下水道管渠	40	40	野藤	試掘調査
85	自)60.1.12 至)60.2.1	C6-1-2	南新町2・3丁目所在遺跡	南新町2、3丁目地内	市下水道部工務課	下水道管渠	106	106	野藤	試掘調査 遺跡発見
86	59.12. 7	F3-1-2	範囲外	別所町418-2	松原建設㈱	分譲住宅	733	23	野藤	試掘調査
87	59.12. 9	D6-1-2	高見の里4丁目所在遺跡	高見の里4-855-1他	田中松太郎	分譲住宅	577	42	野藤	試掘調査 遺跡発見
88	59.12.10 59.12.15	F6-4-5	大塚山古墳	西大塚2-351-25他	㈱富士住建	分譲住宅	2,242	62	野藤	予備調査
89	59.12.12	E4-1-4	範囲外	阿保5-1050	㈱大隆	看護婦寮	475	12	野藤	試掘調査
90	自)59.12.13 至)59.12.19	B2-1-2	天美西3丁目所在遺跡	天美西3丁目地内	市下水道部計画課	下水道管渠	30	30	野藤	本調査 **本書掲載**
91	自)59.12.14 至)59.12.20	G4-3-2	一津屋町所在遺跡	一津屋町237他	早川新太郎	共同住宅	86	86	野藤	No.68の本調査 **本書掲載**
92	59.12.16	F7-3-5	立部遺跡	立部1-22-5	西田　薫	共同住宅	180	7	野藤	予備調査 **本書掲載**
93	59.12.18	C6-2-1	南新町遺跡	南新町2-206-2	西田　弘	個人住宅	341	12	野藤	予備調査 **本書掲載**
94	59.12.19	E3-1-5	三宅遺跡	三宅中2-5-12	大阪府警察本部総務部施設課	派出所	81	3	野藤	予備調査
95	59.12.24	B5-1-1	範囲外	天美我堂1-202-5	㈱朝日住建他	分譲住宅	4,006	20	野藤	試掘調査
96	自)59.12.24 至)60.1.29	D6-1-3	高見の里4丁目所在遺跡	高見の里4-855-1他	田中松太郎	分譲住宅	577	220	野藤	No.87の本調査 **本書掲載**
97	60.1.11 60.1.12	E4-1-5	範囲外	阿保2-63他5	カワノ産業㈱	分譲住宅	4,108	148	野藤	試掘調査
98	60.1.14	D7-1-1	河合遺跡	河合町1-13-22	武元　浩	店舗付個人住宅	74	4	野藤	予備調査
99	60.1.16	F3-4-2	範囲外	別所町239-1他	㈱石中鉄工所	資材倉庫	1,451	35	野藤	試掘調査
100	60.1.17	A4-2-5	大和川今池遺跡	天美我堂6-32	北田英美子	個人住宅	197	4	野藤	予備調査
101	60.1.18	D6-2-9	丹比柴籬宮跡	上田4-762-2	㈱西田不動産	店舗	486	8	野藤	予備調査
102	60.1.19	D8-2-1	範囲外	岡7-230-2	光本　喬	牛舎	1,612	14	野藤	試掘調査
103	自)60.1.21 至)60.1.25	D8-2-2	範囲外	岡7丁目地内	市総務課	総合運動広場	25,810	792	野藤	試掘調査 遺跡発見

No.	調査期間	調査番号	遺跡名	所在地	申請者	原因	面積(m²)	調査面積(m²)	担当	備考
104	60.1.28	E5-4-14	丹比柴籬宮跡	上田町2-305-29	㈱橋本工務店	個人住宅	171	5	野藤	予備調査
105	60.1.30	G4-1-2	範囲外	大堀町21-5他	㈱明治大和倉庫	事務所、倉庫、工場	1,430	53	野藤	試掘調査
106	60.2.1	D5-4-6	範囲外	高見の里4-813-1	㈱明興	共同住宅	633	32	野藤	試掘調査
107	60.2.2	G3-1-1	大堀町所在遺跡	大堀町128-1他	雑賀保夫	倉庫及工場	610	27	野藤	試掘調査 遺跡発見
108	60.2.4	C4-1-1	範囲外	天美南4-263	㈱富士住建	分譲住宅	738	22	野藤	試掘調査
109	60.2.5	D6-3-2	範囲外	河合1-558-1	門馬和夫	学生寮	561	14	野藤	試掘調査
110	60.2.5	F4-4-3	範囲外	一津屋町52	教委施設課	第7中学校プール	983	23	足立	試掘調査
111	60.2.6	B4-3-2	範囲外	北新町5-146-3他	ハウジング三和㈱	分譲住宅	799	55	野藤	試掘調査
112	60.2.7	E4-3-2	阿保2丁目所在遺跡	阿保2-123-1他	ハウジング三和㈱	分譲住宅	972	127	野藤	試掘調査・遺跡発見・**本書掲載**
113	60.2.9	D5-4-7	上田町遺跡大津道	上田1-736-1	㈱富士住建	未定	741	39	野藤	予備調査
114	自)60.2.12 至)60.2.18	E5-4-15	上田2丁目所在遺跡	上田2-405-1	㈱住友住建	分譲住宅	567	50	野藤	No.72の本調査 **本書掲載**
115	60.2.14	C5-4-3	大津道	東新町3-55-1	澤商事㈱	店舗倉庫付住宅	332	29	野藤	予備調査
116	自)60.2.14 至)60.2.16	B2-3-14	範囲外	天美西2丁目地内	市下水道部工務課	下水道管渠	180	18	野藤	試掘調査
117	60.2.15	E7-1-10	丹比柴籬宮跡	新堂3-807-1	芝池時一	個人住宅	222	7	野藤	予備調査 **本書掲載**
118	60.2.16	E5-1-7	大津道	阿保3-254-2他	岡野幸三	専用住宅	156	2	野藤	予備調査
119	60.2.20	G3-3-1	大堀町所在遺跡	大堀町62-1	㈱うつのみや	レストラン	2,318	105	野藤	試掘調査・遺跡遺跡発見
120	自)60.2.21 至)60.2.23	B2-3-15	大和川今池遺跡	天美西3、4丁目地内	市下水道部工務課	下水道管渠	21	21	野藤	予備調査
121	60.2.25	F4-1-2	範囲外	松ヶ丘3-856-1他	麻野隆道	倉庫	733	17	野藤	試掘調査
122	60.2.26	C5-2-4	範囲外	東新町2-199-1他	竹田津澄子	未定	1,242	77	野藤	試掘調査
123	60.2.27	A4-2-6	天美我堂6丁目所在遺跡	天美我堂6-381-1	㈱田中勝工業	分譲住宅	1,493	95	野藤	試掘調査・遺跡発見・**本書掲載**
124	60.3.1	G4-3-4	範囲外	一津屋町267-1 他	堀　勢津子	分譲住宅	467	22	野藤	試掘調査
125	60.3.2	F7-3-6	立部遺跡	立部1-3-13	土師　正	個人住宅	1,264	30	野藤	試掘調査 遺跡発見
126	60.3.4	E7-4-6	立部遺跡	岡3-10-6	古原　博	個人住宅	293	20	野藤	予備調査
127	60.3.5	F4-4-3	範囲外	一津屋町87-1他	津村　武	ファミリーレストラン	3,324	44	野藤	試掘調査
128	60.3.11	A4-2-7	大和川今池遺跡	天美我堂6-18	新本千守	個人住宅	169	7	野藤	予備調査
129	60.3.12	E7-2-15	丹比柴籬宮跡	柴垣1-893-15	西田龍三郎	分譲住宅	89	2	野藤	予備調査

No.	調査期間	調査番号	遺跡名	所在地	申請者	原因	面積(m²)	調査面積(m²)	担当	備考
130	60.3.1	E4-3-3	阿保5丁目所在遺跡	阿保5-209-3	㈱富士住建	分譲住宅	330	24	野藤	試掘調査 遺跡発見
131	60.3.15	A3-4-8	大和川今池遺跡	天美我堂7-283-1	小杉一夫	自己倉庫	878	50	野藤	予備調査
132	60.3.16	E6-3-12	丹比柴籬宮跡	新堂1-547-3	㈲片岡通信機	事務所付倉庫	165	15	野藤	予備調査
133	60.3.18	E7-2-16	丹比柴籬宮跡	柴垣1-26-2	小山　昇	個人住宅	144	2	野藤	予備調査
134	60.3.20	B2-3-16	大和川今池遺跡	天美西2-14 2-1	小石秀治	個人住宅	61	2	野藤	予備調査
135	60.3.20	B2-3-17	大和川今池遺跡	天美西2-14 2-1 他	㈱カヤノキ建設	分譲住宅	384	51	野藤	予備調査

表5．立会調査一覧表

No.	調査期間	調査番号	遺跡名	所在地	申請者	原因	面積(m²)	担当	備考
1	59.4.19	E6-3	丹比柴籬宮跡	新堂2-632-2	岡田都美	個人住宅	192	足立	
2	59.4.23	E7-2	丹比柴籬宮跡	柴垣1-734-18	吉岡　大	個人住宅	132	足立	
3	59.5.16	G5-1	大津道	一津屋町635-3	宮田禎信	公衆浴場	55	足立	
4	59.5.30	E6-2	丹比柴籬宮跡 山ノ内古墳跡	上田5-362-1	西田雅彦	個人住宅	531	足立	
5	59.7.17	E5-1	上田町遺跡	阿保1-160-29	佐野　登	個人住宅	107	足立	
6	59.11.24	D8-4-2	丹比道	岡6-64-1	㈱森正	店舗	792	野藤	
7	59.12.22	E4-3	阿保2丁目所在遺跡	阿保2-28-1 他	市福祉課	老人福祉センター	905	野藤	
8	自)60.1.7 至)60.1.12	F6-4	大塚山古墳	西大塚2-279-2	西大塚水利組合	今池堤防改修	12,500	足立	
9	60.1.8	E5-4	丹比柴籬宮跡	上田2-300-5	佐々木　猛	個人住宅	100	足立	
10	60.1.29	G3-4	範囲外	小川町158-19	㈱タツミ開発	分譲住宅	103	野藤	
11	60.2.6	E8-1	丹比道	岡5丁目地内	市経済振興課	増池堤防改修	140	足立	
12	60.2.7	E4-1-6	阿保2丁目所在遺跡	阿保2-27-13	大阪ガス	瓦斯管埋設	1×0.5	野藤	
13	自)60.2.25 至)60.3.6	D6-2-8	丹比柴籬宮跡	新堂1-589-6 他	市福祉課	福祉総合会館	1,381	足立	

II．各調査区の概要

1．A地区

● A4-2-4

① 大和川今池遺跡

② 天美我堂７丁目441

③ 397㎡、宅地

④ 遺跡南辺に位置し、洪積段丘中位面に立地。

⑤ 調査はトレンチ３本をユンボで掘削し、壁面観察によって行った。トレンチは、幅が１ｍ、長さが各６ｍ、７ｍ、12ｍである。土層は、耕土の直下から明黄白色粘土の地山になり、その地山を掘り込む土坑２基、溝１条を検出した。検出面での遺構の規模は、土坑が幅40㎝×深40㎝、幅35㎝以上×深33㎝、溝が幅70㎝×深18㎝を測る。遺構埋土より土師器小片が検出されたが、時期は明僚でない。

調査地全景

トレンチ全景

トレンチ全景



出土遺物

● A4-2-6

① 天美我堂６丁目所在遺跡

② 天美我堂６丁目381－1

③ 1,493㎡、宅地

④ 大和川今池遺跡の南に位置し、洪積段丘中位面に立地する。

⑤ 調査はトレンチを３箇所設定し実施した結果、盛り土直下の黄色粘質土の地山を掘り込む、井戸１基、土坑１基、溝１条、埋甕１基を検出した。遺構の規模は、井戸が径約200㎝、深さ160㎝、土坑が径約60㎝、深さ30㎝、溝が質のもので、底径50㎝、高さは残存部で約40㎝を測る。また遺構埋土からは、近世以降の陶磁測る。また遺構埋土からは、近世以降の陶磁器(擂り鉢、染付茶椀、皿)、瓦等が出土した。

2．B地区

● B2-1-2

①天美西３丁目所在遺跡

②　天美西３丁目地内

③　320㎡、道路

④　阿麻美許曽神社の南西、大和川今池遺跡の西に位置し、旧西除川左岸の自然堤防上に立地する。

⑤　調査は管渠部、竪坑部４箇所について実施した。現状が道路であり、調査範囲も狭いため困難を極めたが、弥生時代後期より中世に至る遺構、遺物を検出した。

竪坑４では溝１条、土坑１基、ピット５個を検出した。溝は南へ向って緩やかに傾斜し、幅50cm、深さ10cmを測る。土坑は規模が不明であるが、検出面より深さ20cmを測る。ピットは楕円形と方形を呈し、長さ40～50cm、深さ15～30cmであった。遺構の時期は遺物が細片であり、埋土も暗褐色粘質土の単一層と違いがないことから明確にはできないが、切り合い関係より二時期に区分できる。包含層からの遺物は弥生土器、須恵器、土師器等が出土している。その他、竪坑３では、弥生時代後期後半の遺物が、黄色粘質土（地上）上に堆積する暗褐色粘質土より、多数出土した。器種としては壺、甕、高杯、鉢等であり、生駒西麓産のものが一部認められた。

竪坑３・遺物出土状態

竪坑３・出土遺物

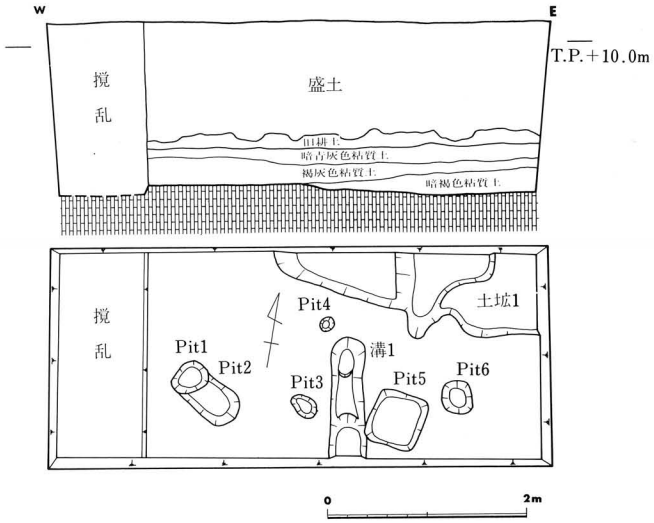

竪坑４・調査区平面、断面図

● B3-3-5

① 大和川今池遺跡

② 天美我堂６丁目78－２

③ 109m²、畑

④ 大和川今池遺跡南部、旧西除川左岸自然堤防上に立地する。

⑤ 調査はトレンチを２箇所南北方向に設定し実施した。土層は、黄色粘質土（地上）上に暗褐色粘質土(包含層、厚さ15cm)、床土、耕土の順に堆積する。

調査の結果、包含層より古墳時代後期から中世に至る、須恵器鉢、土師器皿、黒色土器、瓦器等の破片が出土したが、遺構は検出されなかった。

調 査 地 全 景

トレンチ全景



遺物出土状況

出 土 遺 物

● B4-1-6

① 北新町４・５丁目所在遺跡

② 北新町４、５丁目地内

③ 104m²、道路

④ 大和川今池遺跡の南、西除川左岸に位置し洪積段丘中位面の東縁に立地する。

⑤ 調査はトレンチを12箇所設定し実施した。現状が道路であるため既設管による攪乱が著しかったが、弥生時代後期より中世に至る溝、土坑、ピットを検出した。溝は幅約130cm、深さ40cmを測り、東西方向に走る。土坑は径約60cm、深さ50cmを測り、その底面直上から、弥生時代後期後半の壺、甕、高杯が出土した。

また包含層からは弥生土器の他、須恵器(杯、高杯、提瓶)、土師器、黒色土器、瓦器等が出土している。

● **B5-4-1**

① 大津道

② 南新町５、６丁目地内

③ 100㎡、道路

④ 市内中央部を東西に走る古道、大津道にあたり、沿道には丹比柴籬宮跡、上田町遺跡、大塚山古墳等が位置する。

⑤ 調査は13箇所のトレンチを設定し実施した結果、現状が道路であるため、既設管による攪乱が地山まで著しく及んでいたが、中世より近世に至る遺構、遺物が検出された。

土層は調査地が東西方向に長いため、トレンチ間によって堆積状況が異なる。西側では、黄色粘質土（地上）上に褐色粘質土の包含層(厚さ15㎝)が堆積し、東側に移るにつれて砂礫、粘土等の河川堆積へと変化していく。

トレンチ全景



出土遺物

遺構は調査地中央部付近で灰色粘土を掘り込む幅約100㎝、深さ40㎝の南北方向に走る溝１条、径約100㎝、深さ約50㎝を測る桶２基を検出した。溝の埋土は黄褐色粘性砂質土、灰色粘質土であった。桶は側板に幅10㎝の板をたがで組んだものであり、桶上部には腐食土が堆積していた。尚、溝の埋土からは遺物等が検出されなかったが、上層の淡褐灰色粘質土より近世以降の擂り鉢を検出し、桶からは円形木製品が出土した。その他の遺物としては、調査地中央付近で観察された褐灰色砂礫より、平安時代以降の軒丸瓦（複弁蓮華文）、丸瓦(須恵質)が出土している。これらの瓦は全体に磨滅を受けていることから、上流地域より運ばれて来た物と思われる。また、攪乱層より近代以降の陶磁器類（擂り鉢、茶椀、皿）が多数出土している。

今回の調査では中世から近世の資料を得たが、今後周辺地域の調査により、大津道の形成とその歴史的変遷がより一層明らかになるものと期待される。

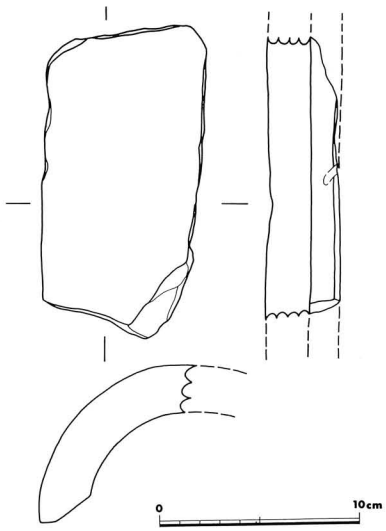

出土瓦実測図

● B5-4-3

① 大津道

② 北新町６丁目148－１、3

③ 497m²、宅地

④ 大津道に北接し、洪積段丘中位面の東縁に立地する。

⑤ 調査は１×1.5mのトレンチを１箇所設定し、ユンボで掘削して壁面観察によって行った。土層は黄白色粘質土を地山として、灰褐色粘質土、暗灰色粘質土、耕土、盛土の順に堆積しており、地山直上の灰褐色粘質土からは中世遺物が出土した。遺構は、この灰褐色粘質土を掘り込むピットが検出され、地山まじり灰褐色粘質土の埋土から、中世平瓦の破片が出土している。ピットの径は約20cm、深さは20cmを測る。



トレンチ全景



土 層 断 面

調 査 地 全 景



土 層 断 面

3．C地区

● C6-2-1

① 南新町遺跡

② 南新町２丁目206－２

③ 342m²、宅地

④ 南新町遺跡北辺部、西除川左岸自然提防上に立地する。

⑤ 調査は３箇所のトレンチを南北方向に設定し実施した結果、暗黄色粘質土（地山）上に淡褐色粘質土の包含層（厚さ10～15cm）が堆積する。検出した遺構は調査地南部で地山を掘り込む、径40～60cm、深40cm前後を測る土坑３基で、淡褐色粘質土の埋土であった。埋土中からは遺物は検出されず、包含層より平安時代から中世に至る須恵器（甕、杯身）、土師器甕、瓦等の破片が出土した。

4．D地区

● D6-I-3

① 高見の里４丁目所在遺跡

② 高見の里４丁目854

③ 577㎡、田

④ 高見の里駅前、丹比柴籬宮跡の西に位置し、西除川右岸に広がる氾濫平野に立地する。

⑤ 調査は220㎡について実施した結果、古墳時代後期及び縄文時代晩期の遺構面を二面検出した。上層遺構は幅40cm、深さ50cmの溝４条、径180cm、深さ60cmの土坑５基、径30cm、深さ30cm前後のピット２個であった。尚、土坑１には焼土、炭が堆積し、底面から径約30cm、深さ25cmのピットを検出した。下層遺構は上層を50cm掘り下げた位置より、幅15m以上、深さ２m以上の南北方向に流れる自然河川を検出した。遺物は上層より須恵器、土師器、瓦、石庖丁、鉄斧が出土し、自然河川からは縄文土器、石鏃、石器剥片等が出土した。

下層自然河川全景(東より)



出　土　遺　物

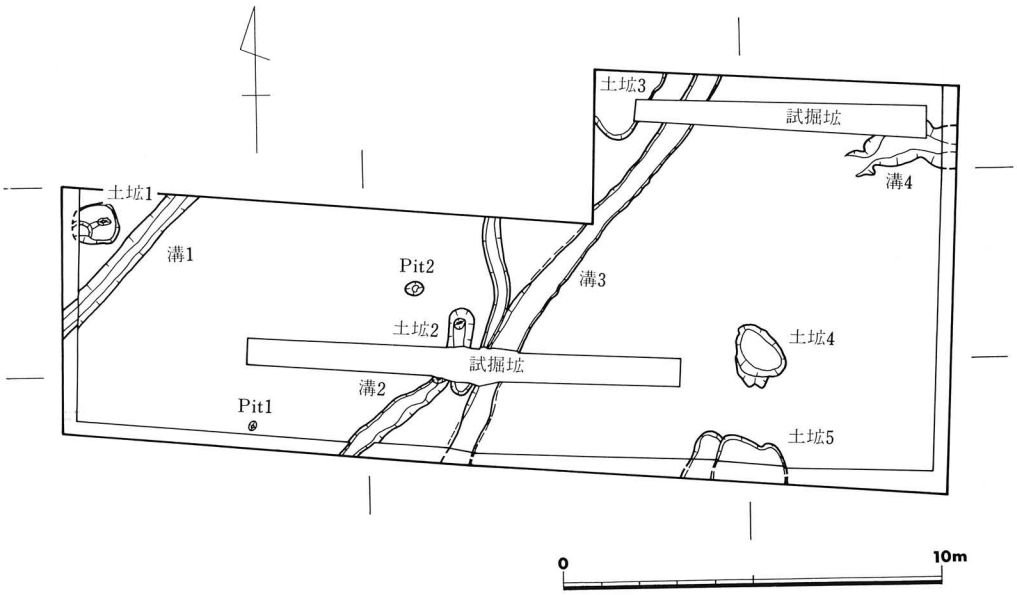

上層遺構平面図

● D6-4-13

① 丹比柴籬宮跡

② 新堂1丁目349

③ 267m²、造成地

④ 丹比柴籬宮跡北辺部に位置し、洪積段丘中位面に立地する。

⑤ 調査はトレンチ2箇所を設定し実施した結果、黄色粘質土（地山）上に褐色粘質土の包含層（厚さ10cm）が堆積し、土師器、瓦器、瓦が出土している。遺構は検出されなかった。出土した遺物中瓦器椀1点が復元された。瓦器椀は口径15cm、器高5.9cmを測り、体部が丸くて器高が比較的高い。高台も高く高台径も大きいため、安定した器形である。全体に丁寧なつくりであるが、磨滅が著しいため暗文等は不明である。12世紀中頃と思われる。



土 層 断 面



出 土 遺 物

土 層 断 面



出 土 遺 物

● D9-2-1

① 丹南1丁目所在遺跡

② 丹南1丁目456－1

③ 1,629m²、造成地

④ 西除川右岸に形成された沖積段丘上に立地。

⑤ 調査は、1.5×21mのトレンテをユンボで掘削し、壁面観察によって実施した。土層は上層より、耕土、灰黄褐色粘質土、黄白色粘質土、灰黄色砂質土、褐色粘質土、黄灰色粘質土、褐灰色粘砂質土の順に堆積しており、黄白色粘質土を掘り込む遺構が検出された。検出された遺構は、井戸1基、柱穴1個、溝1条である。遺構の規模は、井戸が径約 130cm（深さは未確認）、柱穴が径30cm×深27cm、溝が幅約70cm×深40cmを測り、平安時代末～鎌倉時代初めの瓦器椀等が検出された。

5．E地区

● E4-3-2

① 阿保２丁目所在遺跡

② 阿保２丁目23－１他

③ 972m²、田

④ 洪積段丘中位面の開析谷上に立地し、南に上田町遺跡、北に三宅遺跡が位置する。

⑤ 調査は４箇所のトレンチを東西方向に設定し実施した結果、黄褐灰色シルトを掘り込む、溝５条、土坑１基、ピット１個、落ち込み等を検出した。溝は幅40cm、深さ30cm前後、土坑は径60cm、深さ50cm、ピットは径20cm、深さ20cmの規模を測る。

遺物は古墳時代中期から後期にかけての土師器（壺、甕、高杯）、須恵器（杯、高杯）等の破片が出土した。

土 層 断 面



出 土 遺 物

調 査 地 全 景

トレンチ全景

● E5-4-13

① 丹比柴籬宮跡

② 上田２丁目300－32

③ 165m²、宅地

④ 丹比柴籬宮跡北辺部で、大津道（長尾街道）に面した洪積段丘中位面に立地する。

⑤ 調査はトレンチを２箇所南北方向に設定し実施した。土層は、黄色粘質土（地山）上に黄灰色粘質土（包含層、厚さ10cm）、盛土が堆積する。

調査の結果、包含層より中世から近世に至る、須恵器甕、土師器（甕、皿、羽釜）等の破片が出土したが、遺構は検出されなかった。

● E5-4-15

① 上田２丁目所在遺跡

② 上田２丁目405－１

③ 567m²、造成地

④ 大津道（長尾街道）と丹比柴籬宮跡の間に位置し、洪積段丘中位面に立地する。

⑤ 調査は50m²について実施した結果、調査区西側にて地山を掘り込む溝、ピットを検出した。土層は、黄色粘質土（地山）上に黄橙色粘質土、灰黄色粘質土（包含層、厚さ10～15cm）、床土、旧耕土、盛土の順に堆積する。尚、遺構面は南西方向に緩やかに傾斜しており、褐灰色粘質土の堆積が観察された。検出した遺構の規模は溝が幅30cm、深さ６cmを測る。断面はＵ字形で、南から２条北に向って緩やかに走ったのち、北側で１条になる。ピットは溝の南東に位置し、径15×30cm、深さ15cmを測り、楕円形を呈する。溝、ピットはともに褐灰色粘質土の埋土であった。埋土からの遺物の出土が無いため、時期は明らかではないが、直上の黄橙色粘質土から、中世の須恵器（壺、甕）、土師器（甕、皿）、瓦器、瓦等が出土していることから、中世のものと考えられる。また、試掘調査においても、溝１条、土坑２基、ピット１個を検出している。遺構の規模は溝が幅100cm、深さ20cm、土坑が径60cm、深さ40～60cm、ピットは径20cm、深さ30cmを測る。

遺物は包含層より、土師器、瓦器等の破片が出土した。

全景（東より）



出土遺物

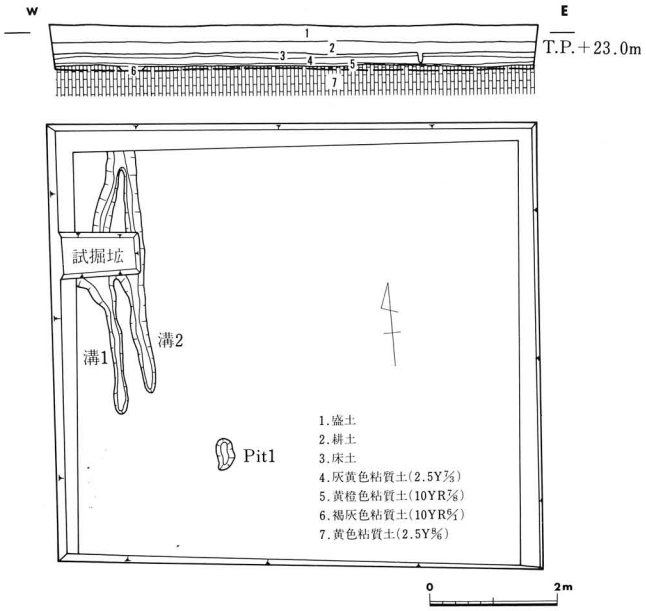

調査区平面図

● E7-1-10

① 丹比柴籬宮跡

② 新堂３丁目807－１

③ 222m²、宅地

④ 丹比柴籬宮跡南部に位置し、洪積段丘中位面に立地する。

⑤ 調査は２箇所のトレンチを設定し実施した。土層は盛り土直下に黄色粘質土（地上）が検出され、包含層は観察されなかった。

遺構は地山を掘り込む土坑２基、ピット１個を検出した。遺構の規模は、土坑が径60～120cm、深さ27～50cm、ピットは径40cm、深さ20cmを測る。埋土はいずれも灰褐色粘質土であり、土坑の埋土中より外面に縄叩き目が施された瓦、湊焼甕等の破片が焼土等とともに出土した。



トレンチ全景



出土遺物

トレンチ全景



土層断面

● E7-2-14

① 丹比柴籬宮跡

② 新堂913－２、３、914－２

③ 644m²、宅地

④ 丹比柴籬宮跡南辺部に位置し、洪積段丘中位面に立地する。

⑤ 調査はトレンチを３箇所設定し、ユンボで掘削して壁面観察により実施した。トレンチの規模は、１×８ｍ、１×２ｍ、２×2.5ｍである。土層は、青灰色砂礫を地山として、黄褐色粘質土、表土の順に堆積しており、黄褐色粘質土から須恵器甕の破片が出土した。遺構は、地山面から東西方向に流れる大きな溝が検出され、溝の一方の肩は敷地内で確認することが出来た。しかしその規模や、時期については不明である。

● E8-2-2

① 岡4丁目所在遺跡

② 岡4丁目148－3他

③ 313m²、宅地

④ 立部遺跡の北東、洪積段丘中位面西縁に立地する。

⑤ 調査は6箇所のトレンチを東西方向に設定し実施した結果、溝、土坑を検出した。溝は幅約200cm、深さ80cmを測り、暗黄色粘質砂礫の埋土であった。土坑の規模は不明であるが、径450cm以上、深さ60cmを測り、埋土は上層より黄灰色粘質土、褐灰色粘質土、暗黄色粘質土、灰色粘質土の順に堆積する。またこの灰色粘質土及び坑底より、軒丸瓦(巴文)、平瓦、土師器皿等の破片が出土した。



土 層 断 面



出 土 遺 物

調 査 地 全 景

トレンチ全景

6．F地区

● F6-4-3

① 大塚山古墳

② 西大塚1丁目202

③ 260m²、宅地

④ 大塚山古墳の西縁に位置し、洪積段丘中位面に立地する。

⑤ 調査は、幅が1m、長さがそれぞれ7m、10mのトレンチを2箇所設定し、ユンボで掘削して壁面観察によって実施した。土層は、表土直下が白黄色粘質土の地山で、過去の整地等によって削平されており、包含層の堆積は見られなかった。遺構は、径130cm、深さ45cmの土坑が1基検出され、地山まじり灰色粘質土の埋土より、近世以後の染付陶器の椀が出土している。

● F7-3-5

① 立部遺跡

② 立部１丁目22－5

③ 180㎡、宅地

④ 立部遺跡北辺部に位置し、洪積段丘中位面に立地する。

⑤ 調査はトレンチを１箇所、調査地南部に設定し実施した。土層は、盛土直下に黄色粘質土（地山）が検出され、包含層の堆積は観察されなかった。

遺構は地山を掘り込む土坑、ピットを検出した。土坑は調査区中央部に位置し、径120㎝、深さ60㎝を測り、擂り鉢状を呈する。埋土は黄灰色粘質土が堆積し、若干の炭、焼土が認められ、埋土中より須恵器(宝珠付杯蓋、甕)、土師器（皿、甕）が出土した。ピットは４個検出し、径20～30㎝を測る。深さは後世の削平により、10～20㎝と浅い。埋土はいずれも灰褐色粘質土であった。また、ピットには根石を用いているものがあり、埋土中から黒色土器椀１個体分が出土した。尚、根石には一部、二次焼成を受けた痕跡が認められたが、埋土中からは焼土等は検出されなかった。他のピットは調査区南西隅に隣接して検出され、ピット内より須恵器（杯、甕）、土師器(甕、皿）等の破片が出土した。これらのピットは掘立柱建物の柱穴を成すものと思われるが、調査区域が限られていたため、柱穴間約160㎝を測ったのみで、建物全体の規模は不明である。また、北側においてもピットが検出されており、数棟の掘立柱建物が調査地周辺に存在していたものと思われる。



トレンチ全景

柱穴検出状況

出土遺物

出土した遺物は須恵器、土師器、黒色土器等であったが、この中で黒色土器椀のみが復元可能であった。この黒色土器椀は安定した高台に、深みのある体部を持ったもので、口縁部は底部から内湾しながらたちあがったのち、端部を外反させる。器壁も厚く、全体に安定感を与えるものであった。黒色土器Ｂ類に分類され、11世紀後半頃と思われる。

7．G地区

● G4-3-2

① 一津屋町所在遺跡

② 一津屋町237他

③ 1,815㎡、田

④ 一津屋古墳南西に位置し、洪積段丘中位面に立地する。

⑤ 調査は86㎡について実施した結果、土層は褐灰色粘質土、暗黄色粘質土の包含層（厚さ30～40㎝）が黄色粘質土（地上）上に堆積する。

遺構検出状況

遺構は調査区南側において、東西方向に近接して走る溝３条を地山上より検出した。埋土は、褐灰色粘質土であり、幅30㎝、深さ20㎝前後を測り、底面はU字及び平担であった。ピットは北側にて３個検出したが、掘立柱建物の柱穴に成るかは不明である。規模は、径15㎝、深さ20㎝前後を測り、埋土は、暗黄色粘質土が堆積する。河川は調査区南端で東西方向に流れ、幅300㎝以上、深さ約60㎝を測る。埋土は、暗灰色粘質土であった。遺物は暗黄色粘質土より、須恵器甕、土師器(甕、皿)、瓦等が出土した。また、試掘調査でも、溝、土坑、ピットを検出している。規模は、溝が幅100㎝、深さ50㎝、土坑が径40㎝、深さ30㎝、ピットが径20㎝、深さ30㎝を測る。



出土遺物

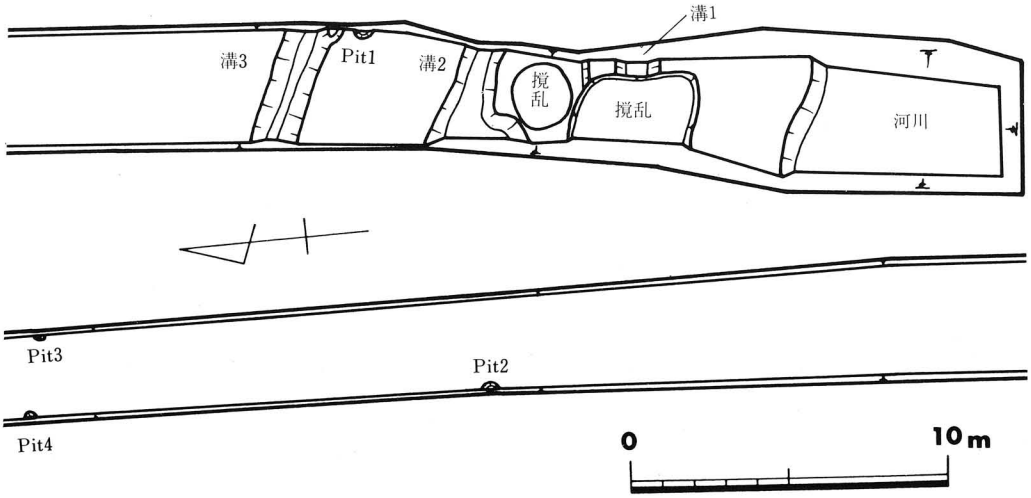

調査区平面図

松原市遺跡発掘調査概要

昭和59年度

編集・発行　松原市教育委員会

〒580 松原市阿保１－１－１

電話　(0723)－36－4448

発行年月日　昭和59年３月31日

印　　刷　㈱中島弘文堂印刷所

布忍神社壁画
唐獅子（江戸時代初期・狩野派）