文化財保護課

平成10年度

市内遺跡発掘調査報告書

1999.3

前橋市教育委員会

例　　言

1．本報告書は、平成10年度に埋蔵文化財の確認調査を実施した市内遺跡発掘調査事業の概要をまとめたものである。

2．本事業にかかわる経費は、平成10年度文化財関係国庫補助・県費補助及び市費によって計上された。

3．確認調査は、前橋市教育委員会文化財保護課で実施し、埋蔵文化財係で担当した。

文化財保護課長　川合　功

埋蔵文化財係長　井野誠一

調　　査　　者　古屋秀登、眞塩明男、坂口好孝、林　信也、齋木一郎、佐藤則和、吉田聖二、高山　剛、宮内　毅、井上唯雄、安立　聡、飯島勝亥

4．確認調査にかかわる記録類、出土遺物は前橋市教育委員会文化財保護課で保管している。

5．文中のＢ軽石（As－Ｂ）は、天仁元年（1108年）浅間山噴出の軽石を意味する。さらに県内ではＦＡ（Hr－FA　６世紀初頭　榛名山二ツ岳形成時噴出)、FP（Hr－FP　６世紀中頃　同)、Ｃ軽石（As－Ｃ　４世紀中頃　浅間山噴出）が指標とされている。

目　　次

例　　言

目　　次

1．確認調査地一覧表 …… 1

2．確認調査地位置図 …… 2

3．平成10年度確認調査の概要 …… 2

4．確認調査の概要 …… 3

写真図版 …… 16

1．確認調査地一覧表

［No.は試掘調査実施日順］

No.	所在地	開発面積(㎡)	開発原因	調査日	試掘調査結果の概要
1	六供町663－１外	3,600	店舗建築	10・５・22	平安時代の水田跡を検出。（六供下堂木Ⅴ遺跡）
2	稲荷新田町字村北327－１、2	1,009	宅地造成	10・６・18	遺構は検出されず。
3	荻窪町地内	90,000	最終処分場整備	10・7・29	遺構は検出されず。
4	上泉町1472－１	1,226.64	マンション建築	10・８・12	縄文時代の住居跡を検出。（上泉太郎三前遺跡）
5	東善町127番1,129番２	2,344.41	ドライブイン建築	10・８・12	遺構は検出されず。
6	青梨子町1168番	410	消防団車庫・詰所建設	10・８・18	遺構は検出されず。
7	総社町総社2720番地	976	診療所建築	10・８・18	遺構は検出されず。
8	二之宮町1437－１他	3,600	事務所他建築	10・８・19	遺構は検出されず。
9	青梨子町1285他	12,045	配水池築造	10・９・17～18	遺構は検出されず。
10	池端町338番１	397.15	移動電話基地局建築	10・９・21	遺構は検出されず。
11	青梨子町地内	250	道路改良	10・９・21	遺構は検出されず。
12	総社町総社2628－１	2,662	診療所建築	10・９・30	遺構は検出されず。
13	六供町506－１外	5,300	店舗建築	10・10・14	平安時代の住居跡を検出。（六供下堂木Ⅴ遺跡）
14	五代町地内	383,000	工業団地造成	10・11・４～６	古墳時代の住居跡を検出。（保存協議中）
15	西大室町字上諏訪2811番１	1,012	墓地造成	10・11・30	古墳時代の住居跡を検出。（大室小学校校庭Ⅲ）
16	日吉町二丁目17－10	14,500	総合福祉会館建築	10・12・４	遺構は検出されず。
17	下新田町615－２他	1,144	分譲住宅建築	10・12・４	遺構は検出されず。
18	箱田町669	410.57	アパート建築	10・12・８	遺構は検出されず。
19	二之宮町字宮下東1039－１	2,267	事務所建築	11・１・12	遺構は検出されず。
20	堤町地内	549,000	住宅団地造成	11・１・26	古墳～平安時代の住居跡を検出。（保存協議中）
21	元総社町848－7、9	584	診療所建築	11・２・２	遺構は検出されず。
22	古市町１丁目43番36	856	アパート建築	11・２・２	遺構は検出されず。
23	荒子町字舞台218番１他	2,694	宅地造成	11・２・５	遺構は検出されず。
24	鶴光路町111－２	400.03	鉄塔建設	11・２・５	遺構は検出されず。
25	元総社町字草作1300－１	2,435	宅地造成	11・２・16	平安時代の住居跡を検出。（保存協議中）
26	箱田町字三丁目1036番１他	2,998	宅地造成	11・２・16	遺構は検出されず。
27	朝倉町四丁目９番１、２、５	1,673.86	土地整備	11・２・18	古墳の周堀と葺石・根石を検出。（保存協議中）
28	国領町１丁目11番９、40	2021.17	マンション建築	11・３・４	遺構は検出されず。
29	上新田町５－１他	960	店舗建築	11・３・４	遺構は検出されず。
30	東上野町136	2,500	福祉施設建築	11・３・９	遺構は検出されず。
31	六供町733－３他	3,030	土地区画整理事業	11・３・９	遺構は検出されず。
	合計	1,095,305.83			

2．確認調査地位置図

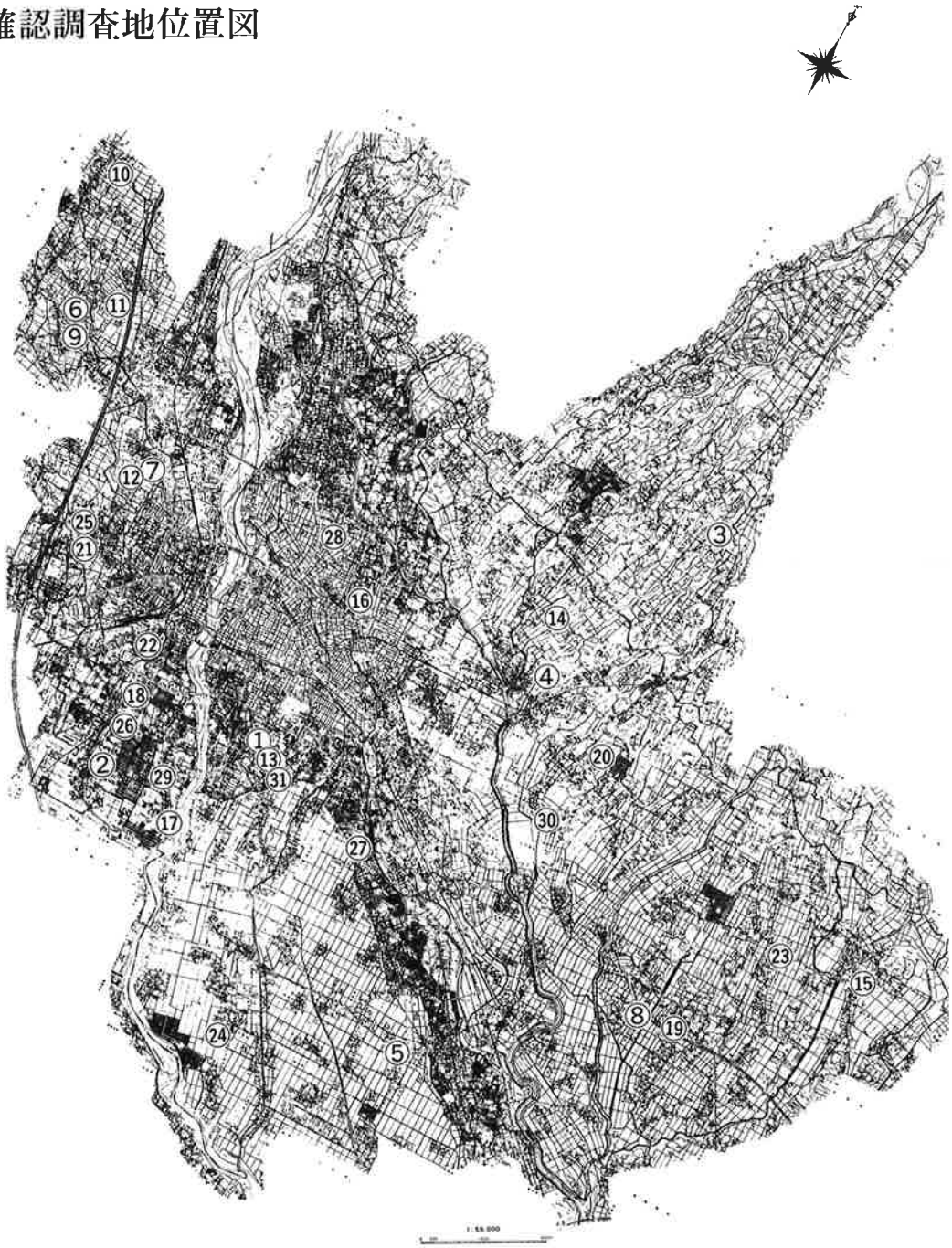

3．平成10年度確認調査の概要

本年度は、31件の埋蔵文化財確認調査依頼が提出されたため、市内遺跡調査事業として確認調査を実施した。

前橋市は、地形区分の上では、「前橋・高崎台地」、「広瀬川低地帯」、「赤城山南麓斜面」に大まかに分かれるが、以前は遺跡が発見される確率が低いとされていた「広瀬川低地帯」からも、近年住居跡などが確認されているため、市内全域にわたり確認調査を実施した。

周知の遺跡を含めて８箇所で遺跡が確認されたが、現状保存が困難なために、本年度中に４箇所で記録保存のための発掘調査が行われるなど、現状保存が難しくなっている。

４．確認調査の概要

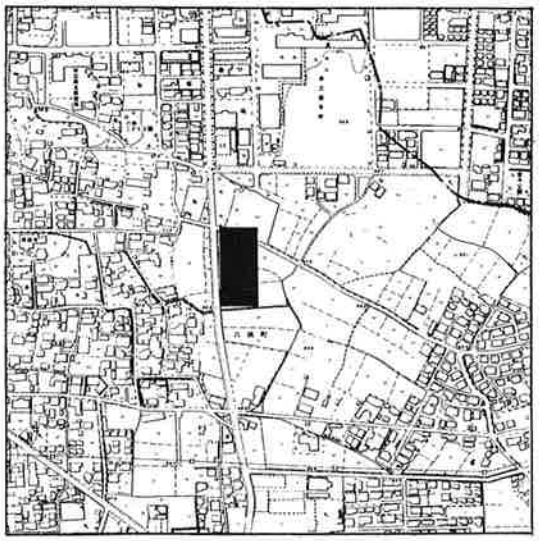

１　六供町663－１外

開発面積　3,600㎡　　開発原因　店舗建築
調査日　平成10年５月22日
調査の状況
　本開発予定地は、利根川左岸の前橋台地に位置し、周辺地域からは古墳～平安時代にかけての水田跡等が確認されているため、試掘調査を実施した。
　その結果、Ｂ軽石層の下から平安時代の水田の畦畔を８カ所で検出した。現状保存について協議を行ったが、困難であるとの結論に達したため、平成10年度に記録保存のための発掘調査（六供下堂木Ｖ遺跡）を行った。

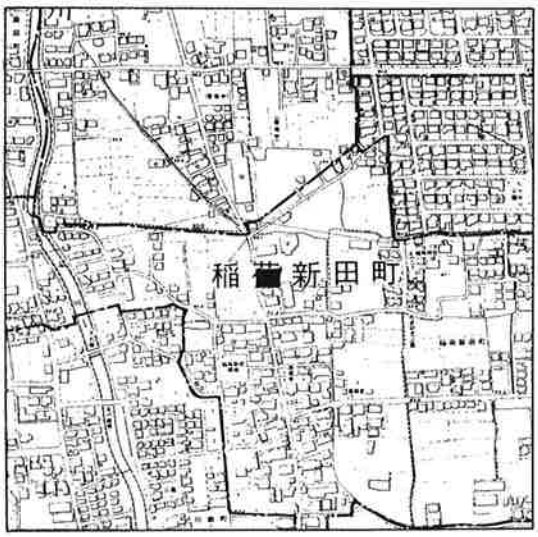

２　稲荷新田町字北327－１、２

1,009㎡　　宅地造成
平成10年６月18日
調査の状況
　本開発予定地は、利根川右岸の前橋台地に位置し、周辺地域には稲荷遺跡など、Ｂ軽石によって覆われた平安時代の水田跡が確認されているため、試掘調査を実施した。
　その結果、Ｂ軽石層を検出したものの、畦畔など明確な遺構は確認できなかった。

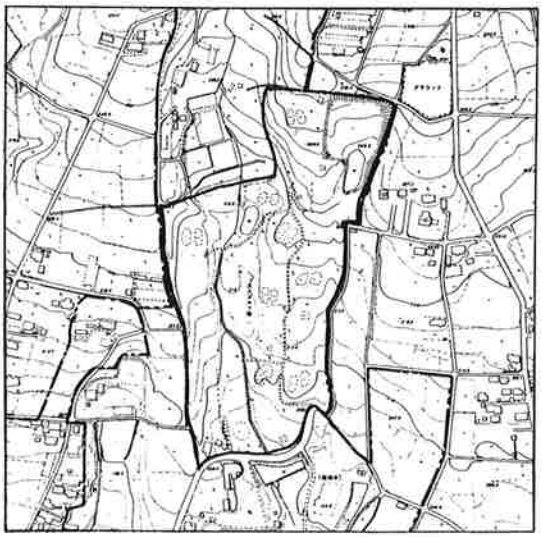

３　荻窪町地内

90,000㎡　　最終処分場整備
平成10年７月29日
調査の状況
　本開発予定地は、赤城南麓の舌状台地を含む地形に位置し、台地上など微高地では縄文～平安時代にかけて集落跡が確認されているため、試掘調査を実施した。調査地は現在ゴルフ場である。
　調査の結果、現地表面からローム層まで掘削を行ったが遺構・遺物を確認できなかった。ローム層まで浅く、ゴルフ場造成時に削平されたと思われる。

4　上泉町1472－1

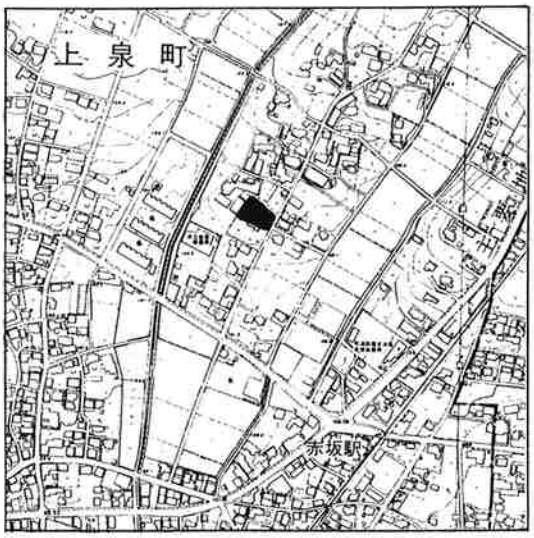

1,226.64㎡　　マンション建築
平成10年８月12日
調査の状況
　本開発予定地は、桃ノ木川左岸の台地に位置し、周辺には桑原遺跡などが確認されているため、試掘調査を実施した。
　その結果、縄文時代の住居跡及び土器片を検出した。現状保存について協議を行ったが、現状保存が困難となったため、平成10年度に記録保存のための発掘調査（上泉太郎三前遺跡）を行った。

5　東善町127番１、129番２

2,344.41㎡　　ドライブイン建築
平成10年８月12日
調査の状況
　本開発予定地は、広瀬古墳群の南に位置し、周辺には前田遺跡をはじめ平安時代の住居跡や水田跡が確認されているため、試掘調査を実施した。
　その結果、沼地だったと思われる黒灰色粘土層が推積し遺構は確認できなかった。

6　青梨子町1168番

410㎡　　消防団車庫・詰所建設
平成10年８月18日
調査の状況
　本開発予定地は、榛名山東南麓に位置し、付近は以前から縄文土器の散布地・古墳の分布地として知られていたが、近年の発掘調査から縄文時代～近世に及ぶ遺跡地であることが確認されているため、試掘調査を実施した。
　調査の結果、風倒木痕を確認したが、遺構・遺物は確認できなかった。

7　総社町総社2720番地

976㎡　　診療所建築
平成10年８月18日
調査の状況
　本開発予定地の北東約600ｍには山王廃寺があるほか、周辺地域からは平安時代の住居跡等が確認されているため、試掘調査を実施した。
　その結果、調査地は既に削平を受けており、遺構は確認できなかった。

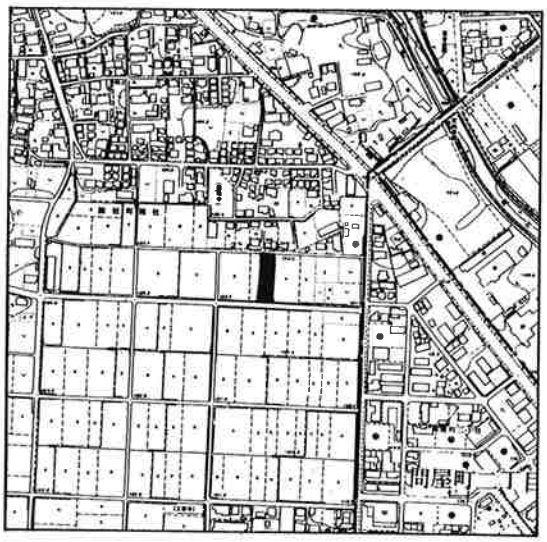

8　二之宮町1437－１他

3,600㎡　　事務所他建築
平成10年８月19日
調査の状況
　本開発予定地は、荒砥川左岸に位置し、周辺地域には荒砥洗橋遺跡をはじめとした古墳時代から平安時代にかけての住居跡等が確認されているため、試掘調査を実施した。
　その結果、調査地は土地改良の際に削平を受け、その下はすぐ東を流れる宮川の影響と思われる川砂層で、遺構は確認できなかった。

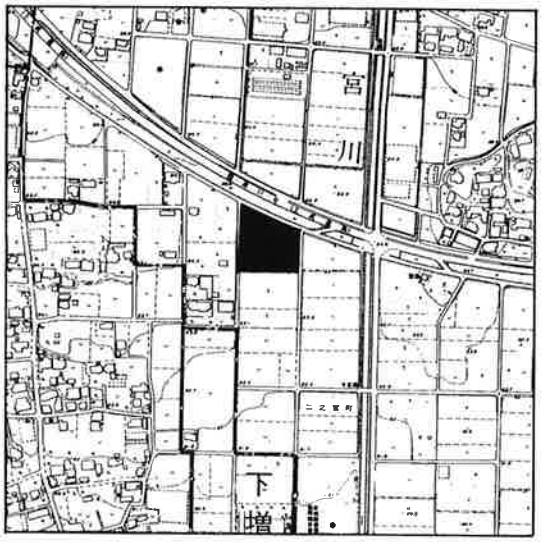

9　青梨子町1285他

12,045㎡　　配水池築造
平成10年９月17～18日
調査の状況
　本開発予定は、榛名山東南麓に位置し、縄文時代～近世に及ぶ遺跡が確認されており、東側隣接地では縄文～平安時代の集落跡が検出された熊野谷遺跡があるため、試掘調査を実施した。
　調査の結果、調査地は土地改良により削平を受けており、その直下では摩耗した礫及び大粒のＦＰを含んだ砂層を確認、その下も砂層が連続しており、遺構は確認できなかった。

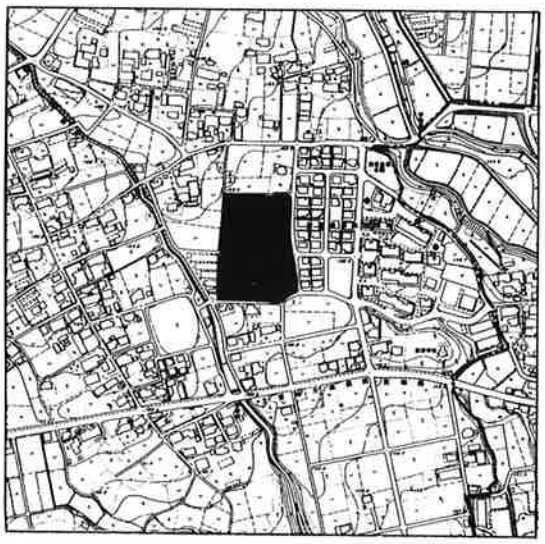

10　池端町338番１

397.15㎡　　移動電話基地局建築
平成10年９月21日
調査の状況
　本開発予定地は、榛名山東麓で南東方向に傾斜する見晴らしのよい場所に位置し、遺構が確認される可能性があるため、試掘調査を実施した。
　その結果、すぐ北を流れる牛王頭川の影響と思われる川砂層に覆われ、遺構及び遺物は確認できなかった。

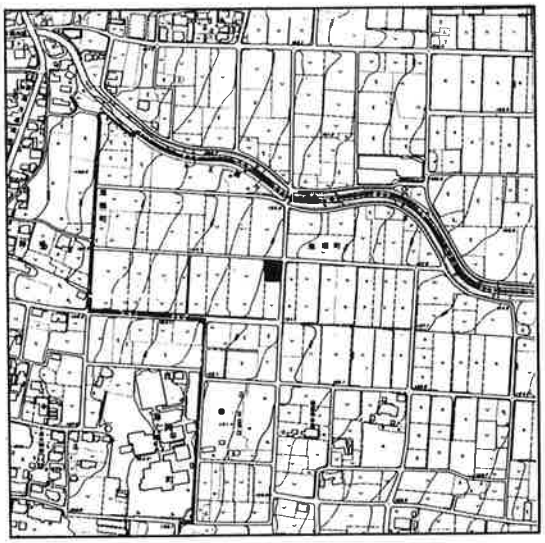

11　青梨子町地内

250㎡　　道路改良
平成10年９月21日
調査の状況
　本開発予定地は、榛名山東南麓に位置し、縄文時代～近世に及ぶ遺跡が確認されている。付近には、中島・中島Ⅱ・清里南部遺跡など奈良～平安時代の集落跡があるため、試掘調査を実施した。
　調査の結果、現地表面下115㎝まで表土掘削を行ったが旧河川の氾濫と思われる砂層が連続しており、遺構は確認できなかった。

12　総社町総社2628－１

2,662㎡　　診療所建築
平成10年９月30日
調査の状況
　本開発予定地の北約700ｍには山王廃寺があるほか、周辺地域からは平安時代の住居跡等が確認されているため、試掘調査を実施した。
　その結果、調査地はすぐ西を流れる牛池川に向かって傾斜しており、客土に覆われその下からも、遺構は確認できなかった。

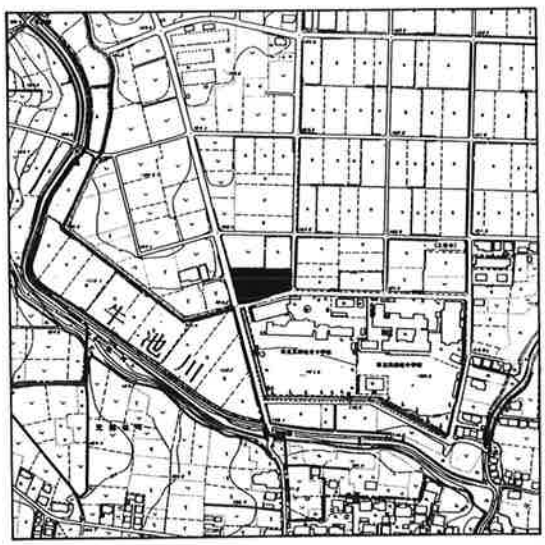

13　六供町506－１外

5,300㎡　　店舗建築
平成10年10月14日
調査の状況

本開発予定地は、利根川左岸の前橋台地に位置し、周辺には六供下堂木遺跡をはじめとした古墳時代から平安時代にかけての水田跡等が確認されているため、試掘調査を実施した。

その結果、平安時代の住居跡及び土器片を検出した。現状保存について協議を行ったが、困難であるとの結論に達したため、平成10年度に記録保存の発掘調査（六供下堂木Ｖ遺跡）を行った。

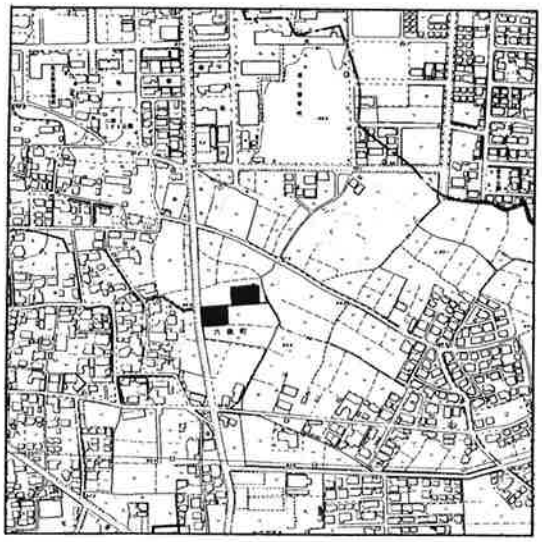

14　五代町地内

383,000㎡　　工業団地造成
平成10年11月４～６日
調査の状況

本開発予定地は、赤城南麓斜面に位置し、付近は中小河川によって南北に細長い舌状台地と谷地を形成している。台地部を中心として集落跡の濃密分布地であり、谷地では水田跡が確認される場合があるため試掘調査を実施した。

調査の結果、一部原地形が残されている台地辺縁部で古墳時代の住居址を確認した。その他、谷地・台地部は土地改良が行われており遺構を確認できなかった。現在、遺構を確認した部分について保存協議中である。

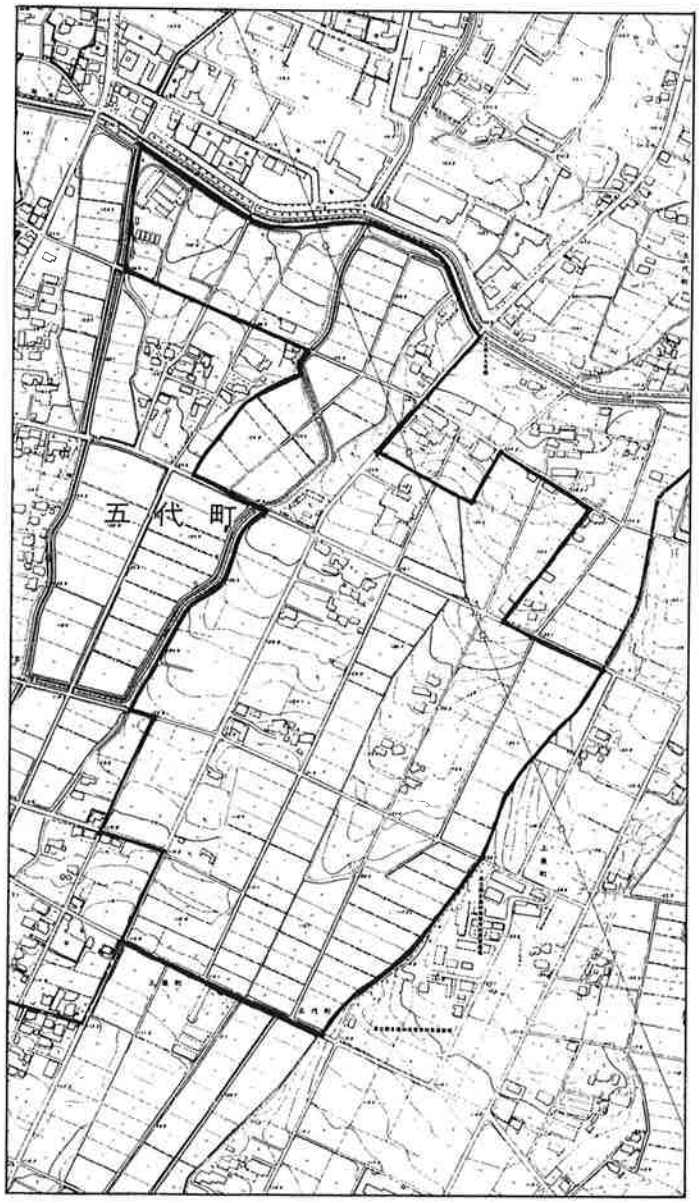

15　西大室町字上諏訪2811番１

1,012㎡　　墓地造成
平成10年11月30日
調査の状況
　本開発予定地は、赤城南麓斜面の台地上に位置し、丘陵・台地など微高地では住居跡が確認されている。また、北に３二子古墳を含む内堀遺跡群、東側隣接地に大室小学校校庭Ⅰ・Ⅱ遺跡があるため試掘調査を実施した。
　調査の結果、古墳時代の住居跡を検出した。現状保存について協議を行ったが、困難であるため平成10年度に記録保存のため発掘調査（大室小学校校庭Ⅲ遺跡）を行った。

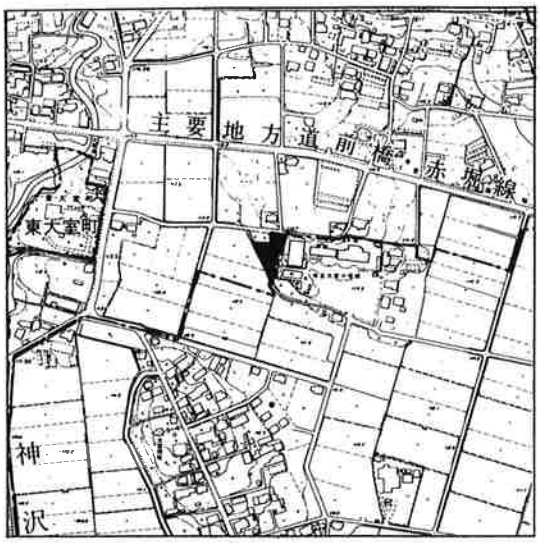

16　日吉町二丁目17－10

14,500㎡　　総合福祉会館建築
平成10年12月４日
調査の状況
　本開発予定地は、広瀬川低地帯といわれる旧利根川の河川域であり、遺跡が発見される可能性が低い地域である。しかし、中州や微高地では住居跡が確認される場合があるため、試掘調査を実施した。
　調査の結果、地表面下約95㎝でＣ軽石やＦＰの混土層を検出したが、その下は砂層であった。遺構・遺物は確認できなかった。

17　下新田町615－２他

1,144㎡　　分譲住宅建築
平成10年12月４日
調査の状況
　本開発予定地は、利根川右岸の台地に位置し、周辺には下新田中沖遺跡をはじめとした平安時代の水田跡等が確認されているため、試掘調査を実施した。
　その結果、Ｂ軽石層を検出したが、その下は礫を含む粘土層で遺構や遺物は確認できなかった。

18　箱田町669

410.57㎡　　アパート建築
平成10年12月８日
調査の状況
　本開発予定地周辺には、五反田遺跡をはじめとした平安時代の水田跡等が確認されているため、試掘調査を実施した。
　その結果、調査地には以前建物があり、既に削平を受けていたため遺構は確認できなかった。

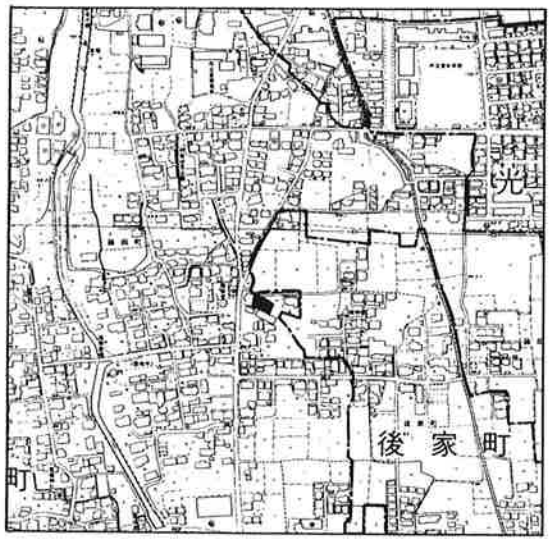

19　二之宮町字宮下東1039－１

2,267㎡　　事務所建築
平成11年１月12日
調査の状況
　本開発予定地は、荒砥川左岸に位置し、周辺地域には二之宮宮下東遺跡など古墳時代から平安時代にかけての住居跡等が確認されているため、試掘調査を実施した。
　その結果、調査地は湿地帯だったと思われる粘土層に覆われ、遺構は確認できなかった。

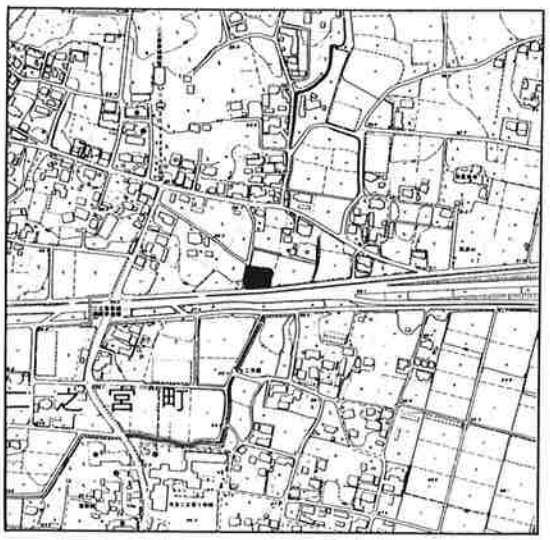

20　堤町地内

549,000㎡　　住宅団地造成
平成11年１月26日
調査の状況
　本開発予定地は、赤城南麓斜面に位置し、付近は中小河川によって南北に細長い舌状台地と谷地を形成している。台地部を中心として集落跡の濃密分布地であり、谷地では水田跡が確認されているため試掘調査を実施した。
　調査の結果、全体的に土地改良が行われていたが、西側は台地辺縁部で原地形が残されており、住居跡や土坑を確認した。東側は谷地部分でありＢ軽石を確認したが、水田跡等遺構は確認できなかった。現在、遺構を確認した部分について保存協議中である。

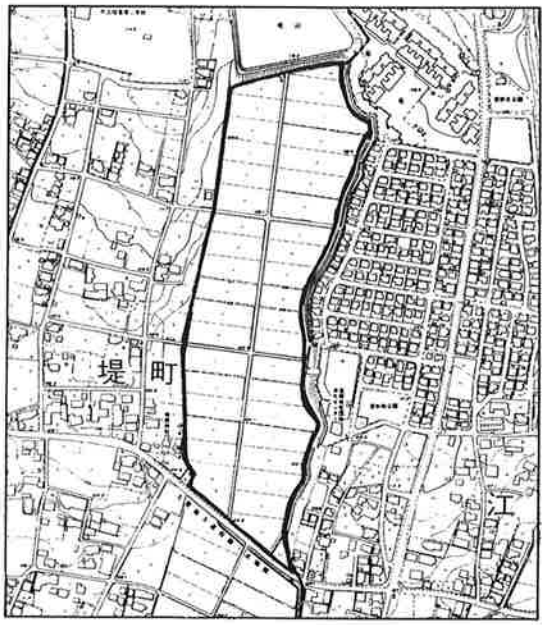

21　元総社町848－７、９

584㎡　　診療所建築
平成11年２月２日
調査の状況
　本開発予定地は、推定国府近くに位置し、周辺には天神遺跡など平安時代の住居跡等が確認されているため、試掘調査を実施した。
　その結果、土器片を数点検出したものの、明確な遺構は確認できなかった。

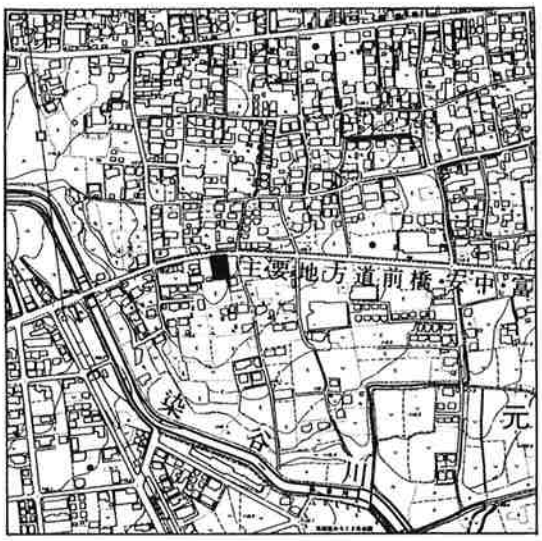

22　古市町１丁目43番36

856㎡　　アパート建築
平成11年２月２日
調査の状況
　本開発予定地は、利根川右岸の前橋台地に位置し、周辺には古墳時代の住居跡等を検出した赤烏遺跡があるため、試掘調査を実施した。
　その結果、調査地には建物が建っており掘削できる部分だけの調査となった。そのため調査面積が狭く、明確な遺構は確認できなかった。したがって、既存建物解体時に立ち会い調査を実施することとした。

23　荒子町字舞台218番１他

2,694㎡　　宅地造成
平成11年２月５日
調査の状況
　本開発予定地は、赤城山南麓に位置し、舞台西遺跡をはじめとした遺跡が密集している地域であるため、試掘調査を実施した。
　その結果、調査地には以前工場が建っており、すでに削平を受けていたため、遺構は確認できなかった。

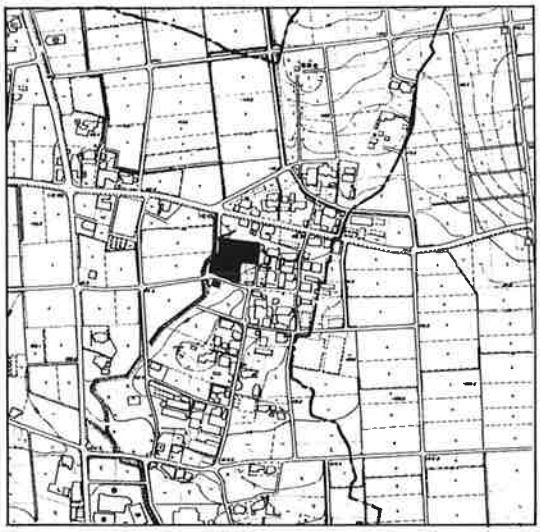

24　鶴光路町111－2

400.03㎡　　鉄塔建設
平成11年2月5日
調査の状況
本開発予定地は、利根川左岸の台地に位置し、平安時代の水田跡を検出した横手湯田遺跡に隣接しているため、試掘調査を実施した。
その結果、B軽石が少なく開発面積も少なかったため、明確な遺構は確認できなかった。

25　元総社町字草作1300－1

2,435㎡　　宅地造成
平成11年2月16日
調査の状況
本開発予定地は、推定国府近くに位置し、周辺には屋敷遺跡をはじめとした平安時代の住居跡等が確認されているため、試掘調査を実施した。
その結果、地表面下約120cmから平安時代の住居跡及び土器片を検出した。現在保存について協議中である。

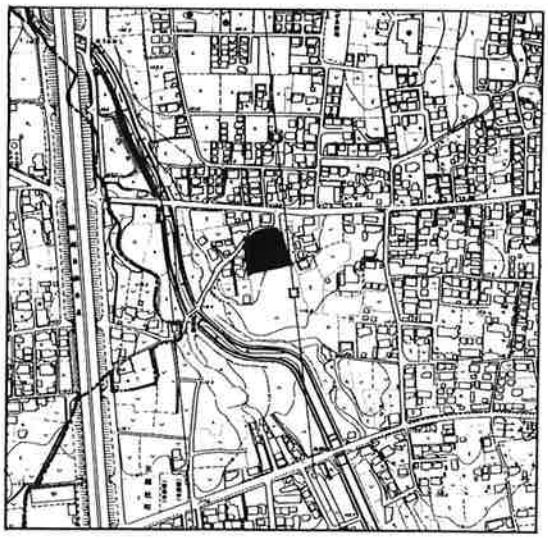

26　箱田町字三丁目1036番1他

2,998㎡　　宅地造成
平成11年2月16日
調査の状況
本開発予定地は、利根川右岸の台地に位置し、周辺地域には五反田II遺跡や村前遺跡をはじめとした平安時代の水田跡等が確認されているため、試掘調査を実施した。
その結果、B軽石層を検出したものの、畦畔など明確な遺構は確認できなかった。

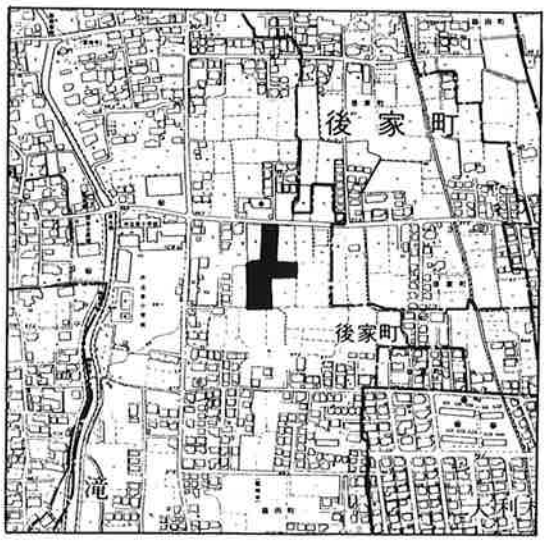

27　朝倉町四丁目９番１、２、５

1,673.86㎡　　土地整備
平成11年２月18日
調査の状況

本開発予定地は、国指定史跡・八幡山古墳に隣接しており、周辺はかつて大古墳群が存在した。現在は開発でほとんど破壊されてしまったが、地中には古墳の形状や住居址などが残されているため試掘調査を実施した。

調査の結果、八幡山古墳の周堀と根石を確認した。周堀は確認範囲で37m以上あることを確認、根石は現在の墳丘裾部とほぼ同じ線上で検出された。築造時期とあまり隔たらない器台脚部片が出土し、築造時期や周堀の埋まり方など資料が得られた。現在保存協議中である。

トレンチ設定図

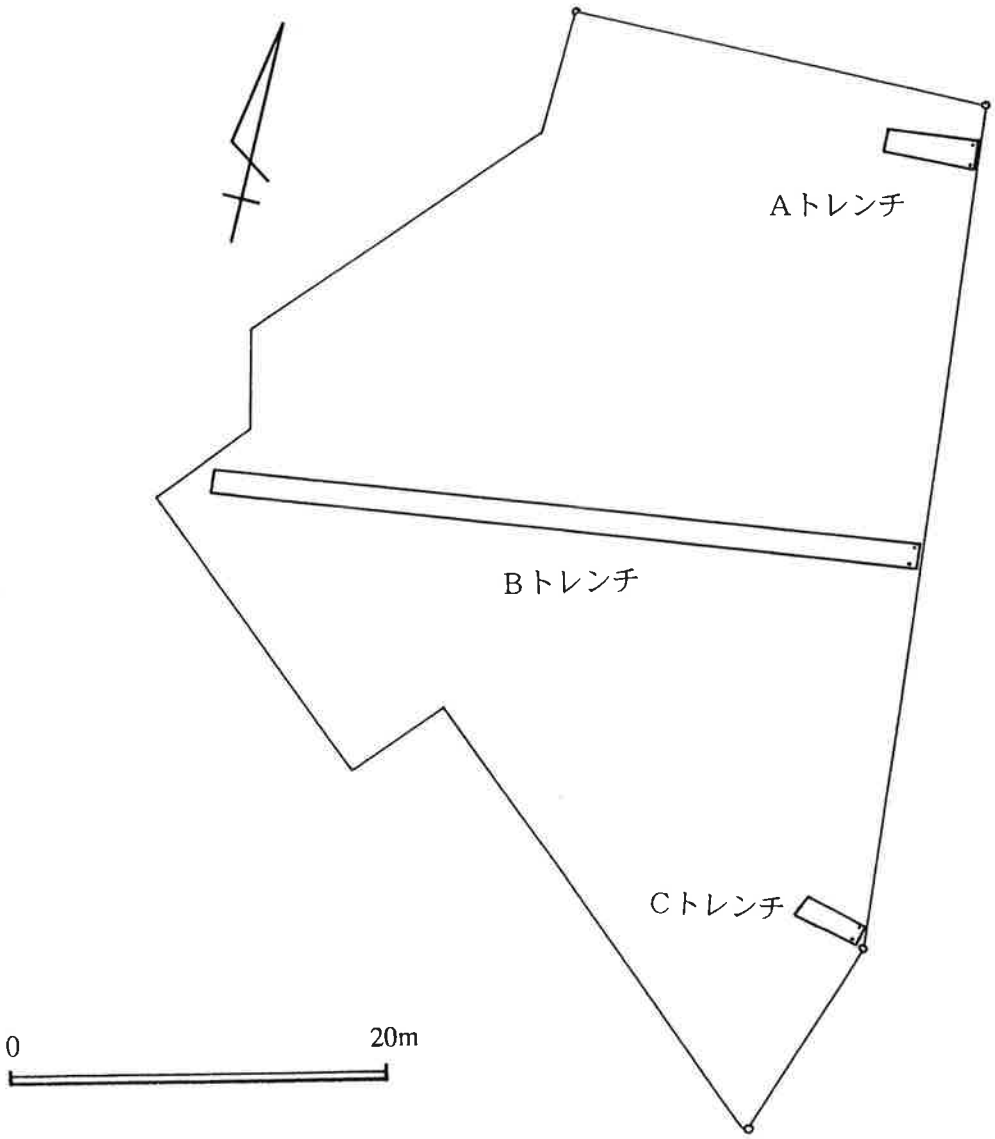

八幡山古墳実測図

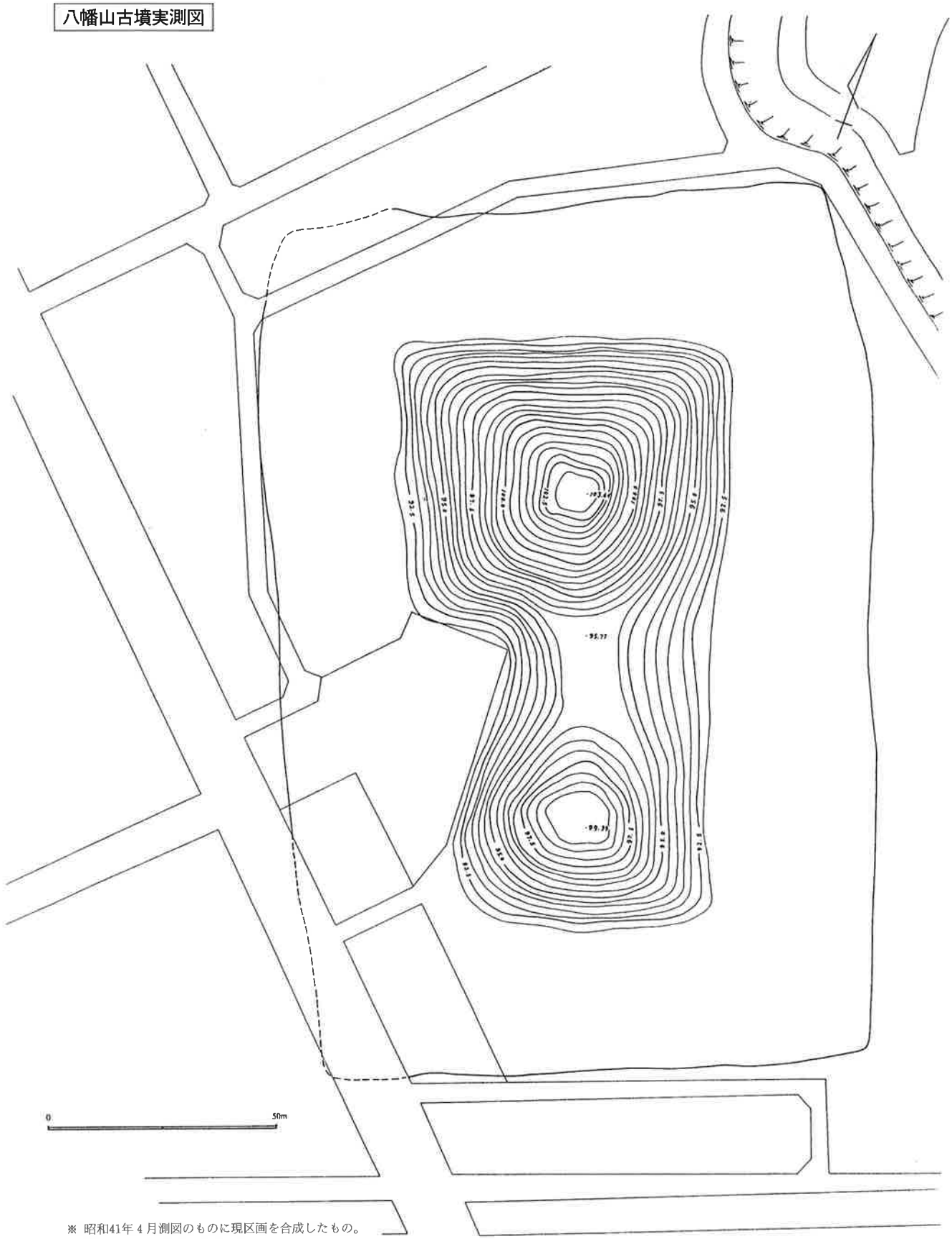

※ 昭和41年４月測図のものに現区画を合成したもの。
※ 平 成 １ １ 年 ３ 月 作 成



Aトレンチ　平面図

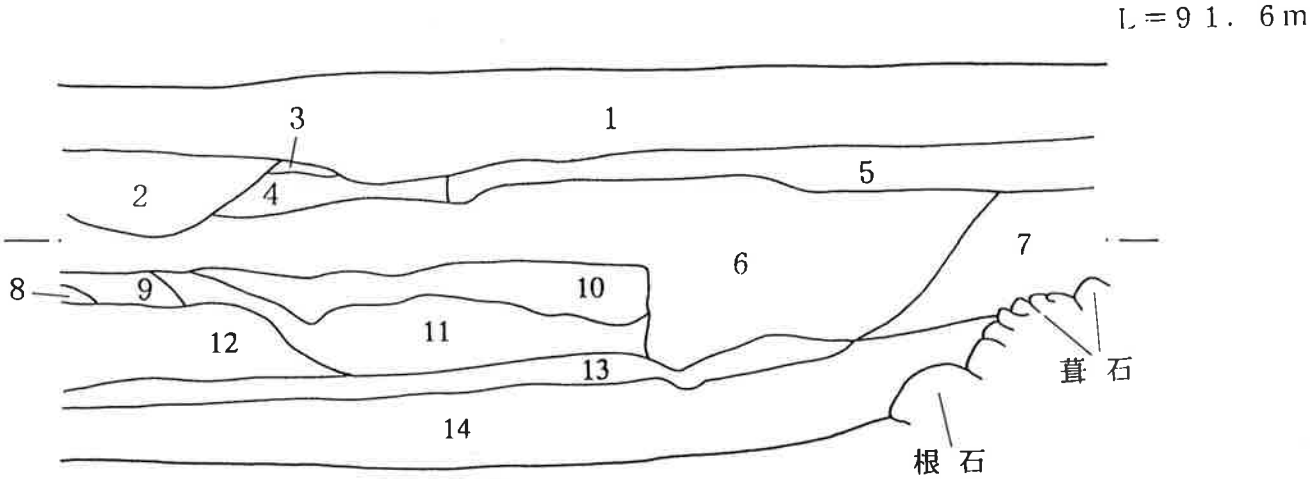

Aトレンチ　北壁セクション

0　1m

Aトレンチ層序説明

1層　表土・攪乱
2層　基盤及び掘り返し（攪乱）
3層　表土（攪乱）
4層　黒色砂質土層
5層　褐色土混じりの攪乱
6層　灰黒色砂質土層（攪乱含む）
7層　黒色砂質土層（崩落した葺石含む）
8層　B軽石混じりの暗黒色砂質土層
9層　B軽石混じりの黒褐色砂質土層
10層　B軽石混じりの灰黒色砂質土層
11層　B軽石混じりの黒色砂質土層（石が入る）
12層　B・C軽石混じり灰黒色土層
13層　FA層（黄褐色土）
14層　C混じり黒色土層

28　国領町一丁目11番9、40

2,021.17㎡　　マンション建築
平成11年3月4日

調査の状況

本開発予定地は、広瀬川低地帯に位置しているが、市街地のため周辺地域での遺跡の資料が少ないので、今回の試掘調査を実施した。

調査の結果、現地表面下約80cmからは礫を含む川砂層で、その上の層も灰を含む客土に覆われ、遺構・遺物とも確認できなかった。

29　上新田町５－１他

960㎡　　店舗建築
平成11年３月４日
調査の状況
　本開発予定地は、利根川右岸の台地に位置し、周辺地域には下新田中沖遺跡をはじめとした平成時代の水田跡等が確認されているため、今回の試掘調査を実施した。
　その結果、Ｂ軽石層を検出したものの部分的で、畦畔等明確な遺構は確認できなかった。

30　東上野町136

2,500㎡　　福祉施設建築
平成11年３月９日
調査の状況
　本開発予定地は、桃ノ木川左岸の台地に位置し、地形的に遺跡が確認される可能性が高いため、今回の試掘調査を実施した。
　調査の結果、現地表面より82㎝から下は礫を含む川砂層で、その上は耕作をするために盛った客土に覆われ、遺構は確認できなかった。

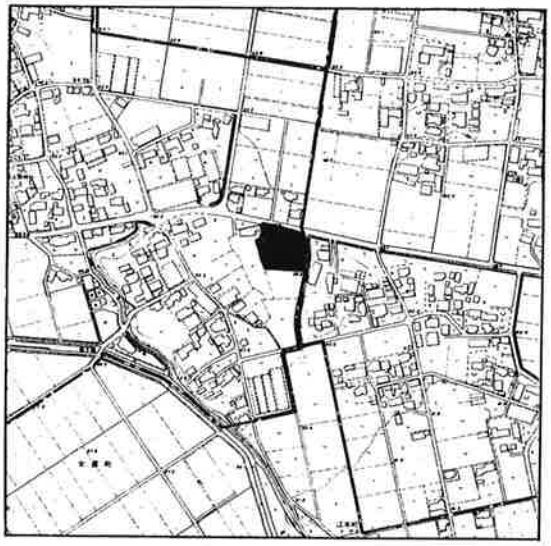

31　六供町733－３他

3,030㎡　　土地区画整理事業
平成11年３月９日
調査の状況
　本開発予定地は、利根川左岸の前橋台地に位置し、周辺には六供下堂木遺跡や六供東京安寺遺跡をはじめとした古墳～平安時代にかけての住居跡及び水田跡が確認されているため、試掘調査を実施した。
　調査の結果、現地表面下からＢ軽石層やＦＰ堆積層、ＦＡ堆積層を確認したが、各直下の黒色粘土層から畦畔等の遺構は検出されなかった。遺物も検出されなかった。

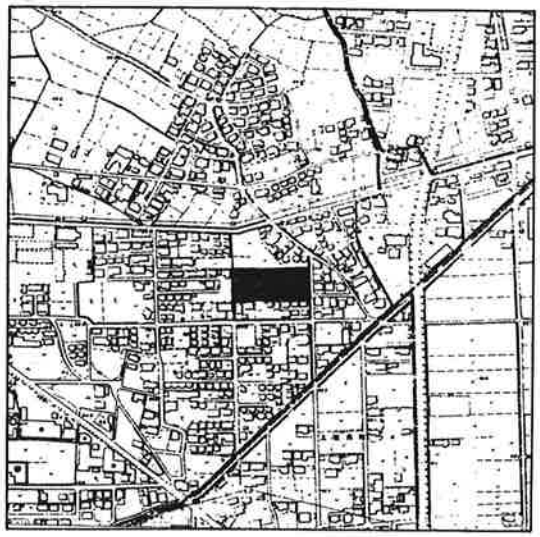

写真図版１

１号　六供町

１号　六供町

4 号　上泉町

4 号　上泉町

写真図版 3

13号　六供町

14号　五代町

14号　五代町

15号　西大室町

写真図版 5

20号　堤町

20号　堤町

25号　元総社町

27号　朝倉町

写真図版 7

27号　朝倉町

27号　朝倉町

27号　朝倉町

27号　朝倉町

写真図版 9

27号　朝倉町

27号　朝倉町

平成10年度　市内遺跡発掘調査報告書

平成11年３月23日印刷
平成11年３月25日発行
発　行　前橋市教育委員会文化財保護課
前橋市上泉町６６４－４
☎０２７－２３１－９５３１

1-10
201
13