島原市文化財調査報告書　第４集

礫石原遺跡

1988

長崎県島原市教育委員会

礫石原遺跡

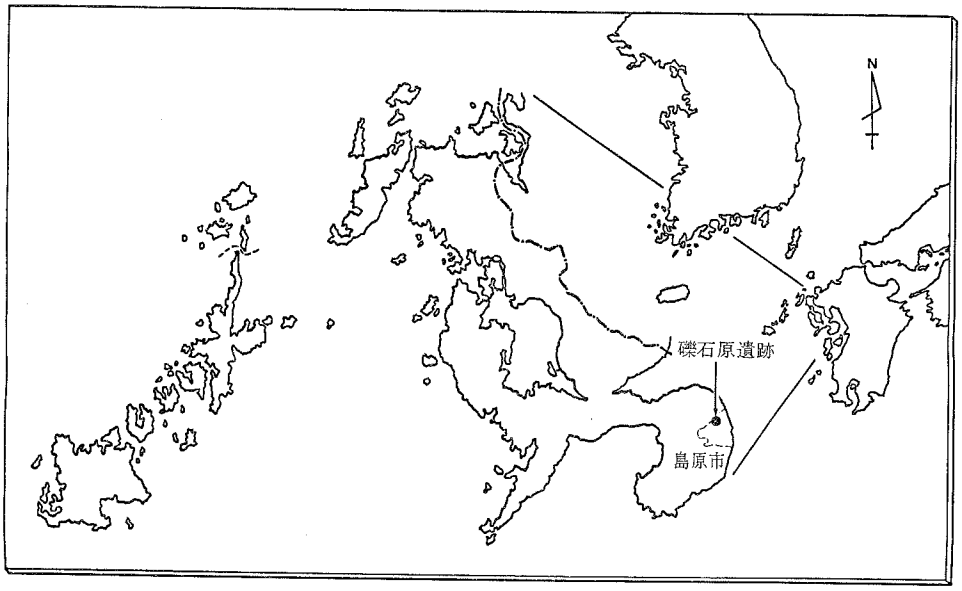

1988

長崎県島原市教育委員会

序　　文

島原市礫石原町に所在する礫石原遺跡は，戦後農地開拓が進められるとともに脚光を浴びてきました。その後，百人委員会及び各関係者による調査が部分的に実施され，遺跡の広大さ，遺物の豊富さが確認されています。然しながら当地は戦後開拓のための入植が行なわれ大部分が農地として利用されているため調査も困難を極めている現状であります。

当教育委員会においても，この遺跡の重要性に鑑み，今回範囲確認のため公有地（三会地区財産区）について実施したところであります。本調査は，範囲確認のための調査であったため詳細については不明でありますが，当初想定されたように重要な遺跡が広範囲にわたり分布していることが判明しました。

今後は，このような貴重な資料を一日も早く学術研究のための資料として提供できるよう努力することが与えられた責務であると痛感しているところであります。

今回の調査の成果を高く評価し，調査にあたられた方々にたいし深い感謝と深甚の敬意を表する次第であります。

昭和63年3月31日

島原市教育委員会

教育長　園田秀利

例　　言

1　本書は，長崎県島原市礫石原町に所在する礫石原遺跡の緊急範囲確認調査である。

2　調査は，国庫・県費の補助を受けて，島原市教育委員会が，実施した。

3　発掘調査は，島原市教育委員会を主体とし，長崎県文化課が協力しておこなった。

4　本書の執筆は，分担して行ない，執筆者は，本文目次の各項及項末に記載している。

5　本書の図版作成は，町田・浦田がおこなった。

6　本遺跡に関する図面及写真類は，長崎県文化課が保管の任にあたっている。

7　本書の編集は，町田・浦田が行なった。

8　調査期間は，昭和62年８月25日～９月26日にわたって実施した。

9　調査関係者

島原市教育委員会　園田　秀利　教育長
島田幸四郎　社会教育課長
酒井　兼一　社会教育課長補佐
平野　康邦　社会教育主事
（調査担当）川崎　清弘　社会教育係長

長崎県教育庁文化課　田川　　肇　調査係長
（調査担当）町田　利幸　文化財保護主事
（調査担当）浦田　和彦　文化財研究員

発掘調査参加者　宮崎勝蔵　宮崎松次郎　佐仲　晃　佐仲義久　森健次郎　森　鉄弥　荒木一雄　吉田一男　田浦金恵　大場清一　北浦正友　陶山州恵　本多ミツエ　森永シズエ　石田やちえ　松本フサ子　吉川フミコ　広田チヨコ　松本キミエ　松本富士子　山口美恵子　山口ミサヨ　村上マツ子　森田トミヨ　松原キミエ　宮崎マツエ　阪本タマ子　立山ハルエ　片山スミエ　森田イチヨ　大友清子　佐仲ヤナ

内業整理　斉藤いずみ　田中勝子

遺物整理協力者　高野晋司　安楽　勉　池田光子　稲冨千絵　小野ゆかり　川口歌子　島谷妙子　末吉勢津子　冨田知江　永田由美子　森永利恵

目　　次

序文

序章

（執 筆 者）

Ⅰ　調査の経過…… 1　（浦田和彦）

Ⅱ　地理的環境…… 2　（　〃　）

Ⅲ　周辺の遺跡…… 2　（　〃　）

調査

Ⅰ　層序…… 4　（浦田和彦）

Ⅱ　遺物…… 7　（町田利幸）

1　出土状況…… 7　（　〃　）

2　出土土器……10　（　〃　）

3　出土石器……15　（　〃　）

まとめ……18　（　〃　）

挿 図 目 次

第1図　グリッド配置図（浦田作成）…… 1

第2図　周辺の遺跡地図（　〃　）…… 3

第3図　土層図（浦田作成）…… 4

第4図　土層図（　〃　）…… 5

第5図　土層図（　〃　）…… 6

第6図　出土遺物平面分布図（浦田作成）…… 8

第7図　出土遺物平面分布図（　〃　）…… 9

第8図　出土土器（浦田実測・町田製図）……11

第9図　出土土器（　〃　・　〃　）……12

第10図　出土土器（　〃　・　〃　）……13

第11図　出土土器（　〃　・　〃　）……14

第12図　出土土器（町田実測・製図）……16

第13図　出土土器（　〃　・　〃　）……17

表 目 次

表1　周辺の遺跡表（浦田作成）…… 2

表２　各グリッド標高表（浦田作成）…… 7
表３　出土土器分類表（町田作成）……14・15
表４　出土石器分類表（　〃　）……18
表５　出土土器分類表（未実測）（浦田作成）……20
表６　出土土器分類表（　〃　）（　〃　）……21
表７　出土土器分類表（　〃　）（　〃　）……22
表８　出土土器分類表（　〃　）（　〃　）……23
表９　出土石器分類表（　〃　）（　〃　）……24

図 版 目 次

図版１　調査地区遠景他（町田撮影・浦田作成）……25
図版２　土層（町田撮影・浦田作成）……26
図版３　出土土器①（1/2）（浦田撮影・作成）……27
図版４　出土土器②（1/2）（　〃　）……28
図版５　出土土器③（1/2）（　〃　）……29
図版６　出土土器④（1/2）・出土石器①（1/3）（浦田撮影・作成）……30
図版７　出土石器②（2/3）（浦田撮影・作成）……31

序　　章

Ⅰ　調査の経過

礫石原遺跡は，面積約150万㎡にも及び，また，縄文時代晩期を中心とした土器・石器等の遺物，特に扁平打製石斧の大型のものが鍬や鋤として使用されていたのではないかということから縄文時代晩期における農耕生産の様相を知るうえで重要な遺跡(註1)であることより，昭和55年，文化庁より範囲の確認を行なって重要部分の保存を考えるべきとの指導がされていた。

今回の調査は，遺跡の南端に位置する旧三会（みえ）村の財産区として管理されている檜山であり，面積は，138,089㎡に及ぶ。

調査範囲には，調査区設定のため，檜伐採と並行して杭打ち作業を行ない，財産区境界杭を中心に，磁北にそって50ｍ×50ｍのメッシュを設定した。これに，南から北に，Ａ・Ｂ・Ｃ……，西から東に，１・２・３……と，記号・番号を付した（第１図）。更に，50ｍ×50ｍの調査区中に２ｍ×２ｍの試掘坑70か所を設定し発掘調査を行なった。　　（浦田）

注１　古田正隆『礫石原遺跡』（百人委員会，1977.2）

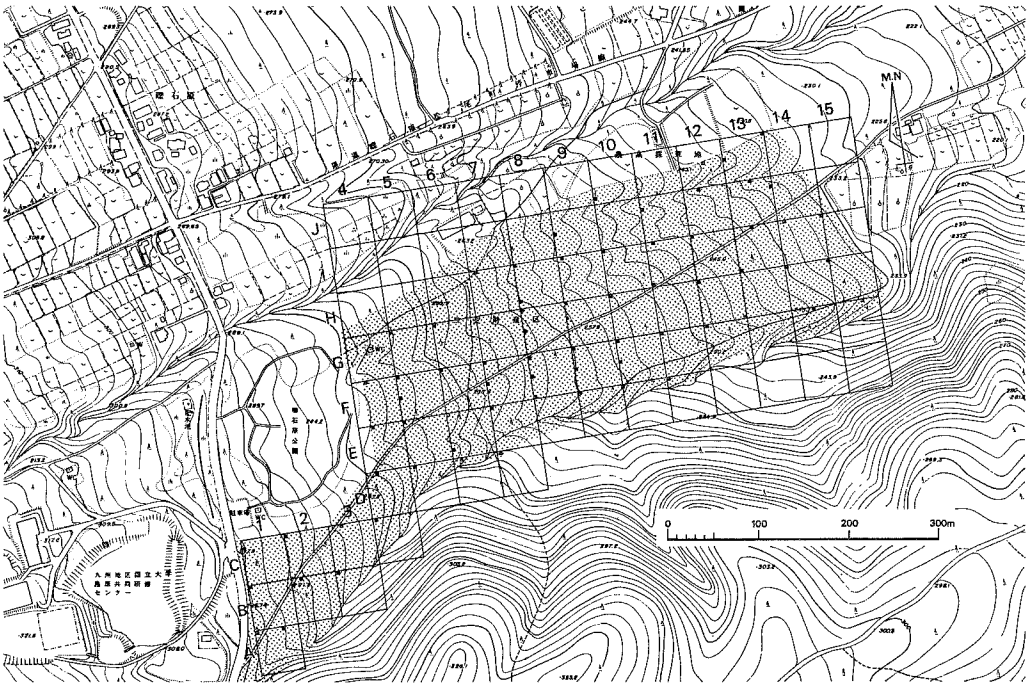

第1図　グリッド配置図

Ⅱ　地理的環境

遺跡の地理的環境

礫石原遺跡は，島原市焼山北方の標高230ｍ～300ｍの有明海及熊本県を臨む火山山麓地に位置し，三会地区の西半を占め北側は，有明町に食い込む広大な範囲に及ぶ。また，その地名が示すように地表は，火山性の砂礫で覆われている。

今回の試掘調査を行なったのは，島原市礫石原町1201―109，三会財産区の檜山の範囲で行なった。　（浦田）

Ⅲ　周辺の遺跡

遺跡の歴史的環境

本遺跡と同じ様に，縄文時代晩期を中心とした遺跡は，11，12，13，15，23，27，31，33，35，38，39，43，44，54など本遺跡の南北東を囲むように分布している。また，北方３km程のところには，先土器・縄文時代を中心に弥生時代まで含む２～７の百花台遺跡が，弥生時代では，18，28，32，46等が，古墳時代では，14，29，41，48等がある。このように先土器から古墳時代にかけての遺跡が，標高約300ｍ以下の地域に広く分布しており，これらに地域が先土器から古墳時代にかけて人々の生活の場であったことを物語っている。　（浦田）

表1　周辺の遺跡

地図No.	名称	所在地	種別	時代
1	礫石原遺跡	島原市礫石原町～有明町大野名字一本松高野	集落・墳墓・祭祀	縄文
2	百花台A遺跡	国見町百花台掘囲	遺物包含地	先・縄
3	百花台B遺跡	国見町百花台掘囲	遺物包含地	先・縄
4	百花台C遺跡	国見町百花台掘囲	遺物包含地	先・縄
5	百花台D遺跡	国見町百花台掘囲	遺物包含地	先・縄
6	百花台E遺跡	国見町百花台掘囲	遺物包含地	先・縄
7	百花台F遺跡	国見町百花台掘囲	遺物包含地	先・縄
8	魚洗川C遺跡	国見町土黒魚洗川字西田	遺物包含地	先土器
9	魚洗川A遺跡	国見町土黒魚洗川字横道上	遺物包含地	先・縄
10	魚洗川B遺跡	国見町土黒横道上	遺物包含地	先・縄
11	二ッ石遺跡	有明町戸田名字地蔵辻	遺物包含地	縄文
12	上油堀遺跡	島原市（三会）油堀町上油堀	遺物包含地	縄文
13	下油堀遺跡	島原市（三会）油堀町下油堀	遺物包含地	縄文
14	山ノ内上横穴古墳	有明町山ノ内上	古墳	古墳
15	灰ノ久保遺跡	有明町三之沢名字灰ノ久保	遺物包含地	縄文
16	原口A遺跡	島原市（三会）尖石，原口上，堂の坂，高畑沢，原口沢	遺物包含地	縄・弥
17	原口B遺跡	島原市原口町，屋敷高野，北長畑	遺物包含地	弥・古
18	寺中A遺跡	島原市（三会）寺中町大高野別れ道	遺物包含地	弥生
19	寺中B遺跡	島原市（三会）尾崎，湯の元，内田	遺物包含地	弥・古
20	寺中城遺跡	島原市寺中町城の鼻	城跡	中世
21	中野川遺跡	島原市（三会）中野町中野川川床	遺物包含地	弥生
22	西川遺跡	島原市（三会）亀ノ甲町	遺物包含地	弥生
23	一本松遺跡	有明町大野名字一本松高野	遺物包含地	縄文
24	長貫A遺跡	島原市（三会）長貫町檜高野	遺物包含地	先・縄
25	長貫B遺跡	島原市（三会）仁多平，津吹町上大高野	遺物包含地	縄・弥
26	津吹遺跡	島原市（三会）津吹町三殿畑	遺物包含地	縄・弥
27	三会中学校遺跡	島原市下富，出の川町金万寺木崎	遺物包含地	縄文
28	畑中遺跡	島原市（三会）中原・亀の甲御手洗町	遺物包含地	弥生
29	大塚古墳	島原市（三会）中原町大塚	古墳	古墳
30	大タブ沢遺跡	島原市（三会）大タブ沢	遺物包含地	縄・中
31	尻無遺跡	島原市（三会）広高野町尻無	遺物包含地	縄文
32	南楠沢遺跡	島原市（三会）南楠沢	遺物包含地	弥生
33	大塚後遺跡	島原市（三会）大塚後	遺物包含地	縄文
34	大塚下遺跡	島原市（三会）字人塚	遺物包含地	中世
35	坪浦遺跡	島原市（杉谷）西町坪浦	遺物包含地	縄文
36	神田原遺跡	島原市（三会）神田原町	遺物包含地	縄・弥・近
37	下宮遺跡	島原市（三会）下宮町園田，施木	遺物包含地	縄・弥・近
38	弓弦遺跡	島原市（杉谷）立野町弓弦	遺物包含地	縄文
39	立野遺跡	島原市（杉谷）立野	遺物包含地	縄文
40	まだれいな塔キリシタン群	島原市山寺町867	キリシタン墓碑	近世
41	長塚古墳	島原市（杉谷）山寺町字長塚	古墳	古墳
42	沖田海中遺跡	島原市前浜田町沖田	遺物包含地	弥・古
43	肥賀太郎遺跡	島原市（杉谷）肥賀太郎	遺物包含地	縄文
44	平の山A遺跡	島原市（杉谷）北千本木町平の山	遺物包含地	縄文
45	釘原遺跡	島原市（杉谷）杉谷町釘原	遺物包含地	弥・古
46	道田遺跡	島原市（杉谷）本町道田	墳墓	弥生
47	三会下町海中遺跡	島原市（三会）下町（海中）	遺物包含地	縄・弥
48	沖田畷遺跡	島原市二本松町沖田畷	遺物包含地	古墳
49	森岳城跡	島原市城内町	城跡	近世
50	丸尾城跡	島原市本光町丸尾	城跡	中世
51	小山館跡	島原市小山町	館跡	中世
52	旧島原藩薬園跡	島原市小山町	薬園跡	近世
53	崇台寺キリシタン墓碑	島原市萩原１丁目1224番地崇台寺	キリシタン墓碑	近世
54	平の山B遺跡	島原市（杉谷）平の山	遺物包含地	縄文
55	山崎遺跡	島原市（杉谷）山寺町字山崎	遺物包含地	弥・古

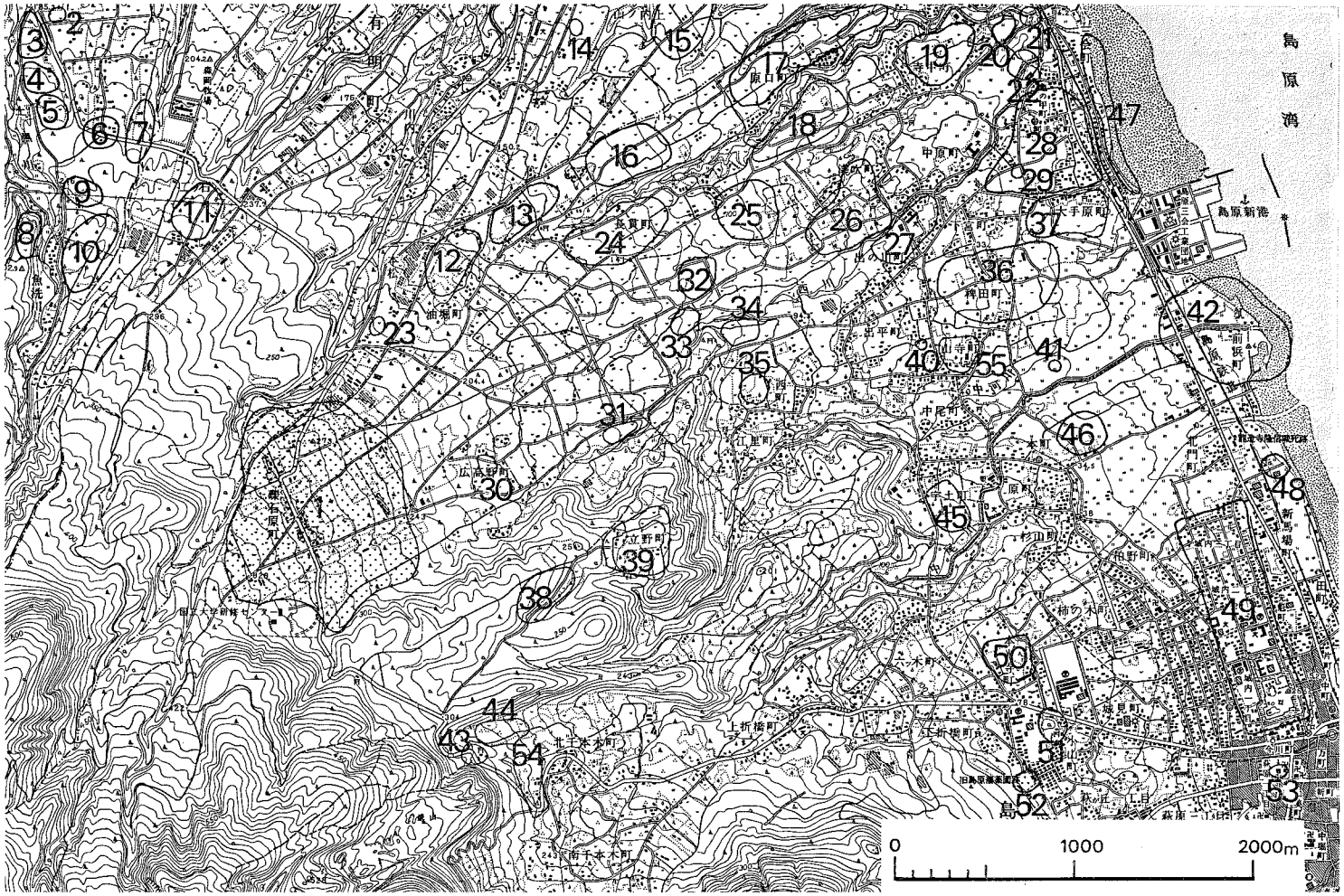

第2図　周辺の遺跡地図

調　　査

Ⅰ 層序

礫石原遺跡の土層は，基本的には，１～５層に分けられる。

１層は，表土で茶褐色をしており腐食土を多く含み厚さは，５㎝前後である。

２層は，黒色火山灰土でさくさくしており軟質で，厚さは，10㎝前後である。また遺物は殆ど含んでいない。

３層は，きめの細かい火山灰土でその色調により３ａ層の淡黄灰色軟質土層と３ｂ層の黄褐色軟質（やや湿りけを持つ）土層に分けられる。今回の調査範囲に限って見ると，北半分では３ａ・３ｂ層とも堆積している地点が殆どであるが，南側では，３ａ層の堆積しか見られない地点が多い。この３ａ・３ｂ層が，本遺跡の中心を成す縄文晩期の包含層と考えられる。厚さは，地点でまちまちであるが15～80㎝ほどである。

４層は，黒色火山灰土であり軟質である。地点によってはないところもあるが，厚さは10～60㎝ほどである。一部（Ｇ―10区，Ｈ―14区）において，４層下に５～10㎝の範囲にわたって茶褐色（カシノミ層）パミスを含む層が検出された。遺物は，３層との境から４層上部にかけて数点出土しているにとどまる。

５層は，地山であり，灰黄色礫層の極めて硬質な層である。また，４～５層には，巨石及び多くの礫を含む地点がある。　　（浦田）

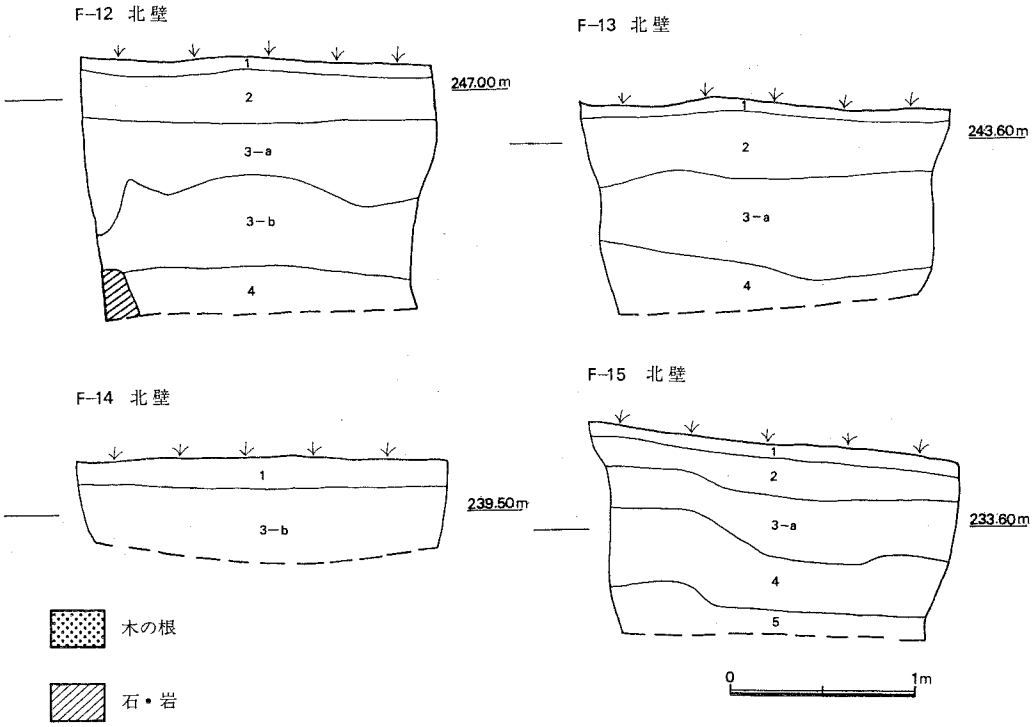

第３図　土 層 図 ①（1/40）

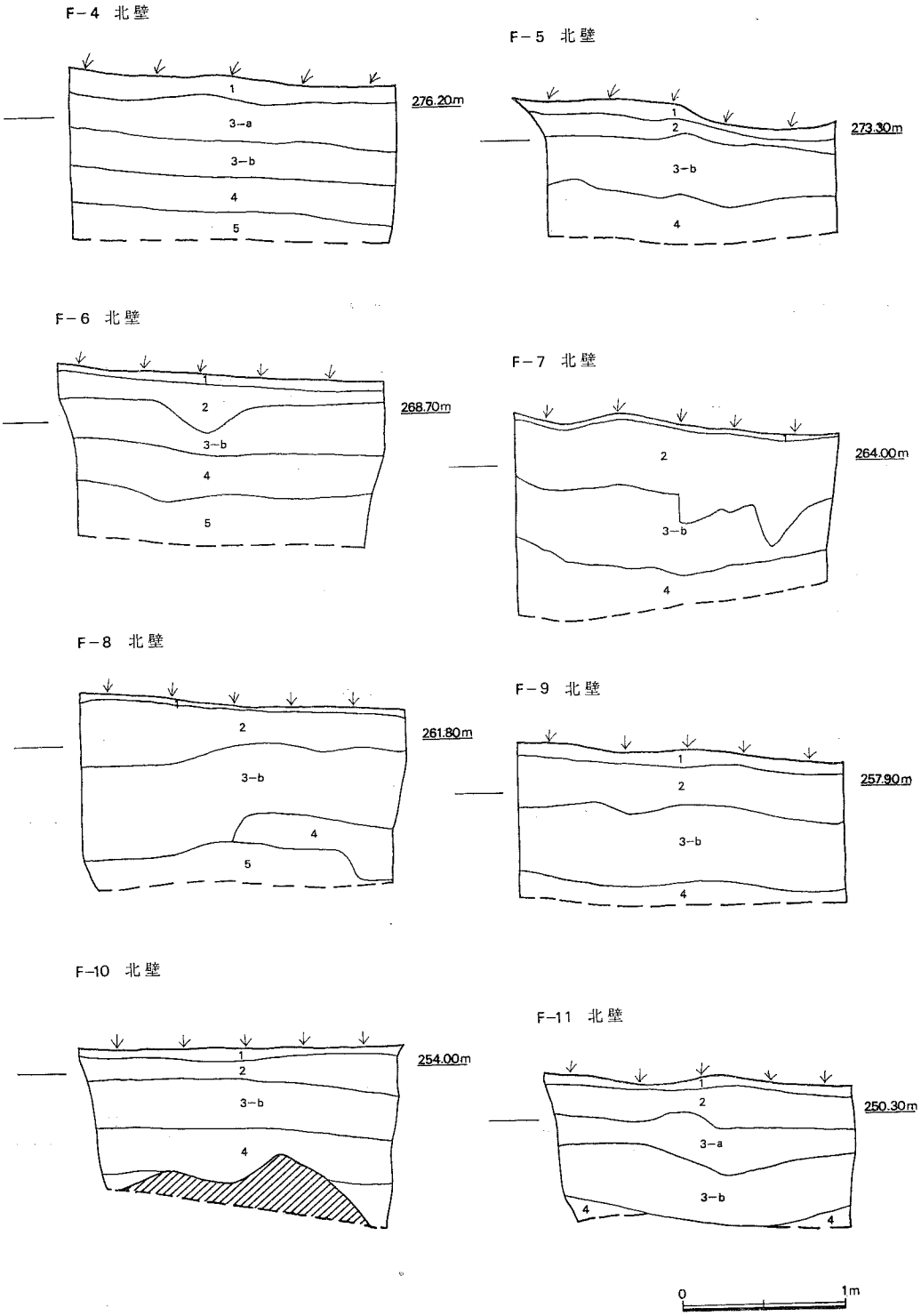
F－4 北壁
1
3－a
3－b
4
5
276.20m
F－5 北壁
1
2
3－b
4
273.30m
F－6 北壁
1
2
3－b
4
5
268.70m
F－7 北壁
1
2
3－b
4
264.00m
F－8 北壁
1
2
3－b
4
5
261.80m
F－9 北壁
1
2
3－b
4
257.90m
F－10 北壁
1
2
3－b
4
254.00m
F－11 北壁
1
2
3－a
3－b
4
4
250.30m
0
1m

第4図　土 層 図 ②（1/40）

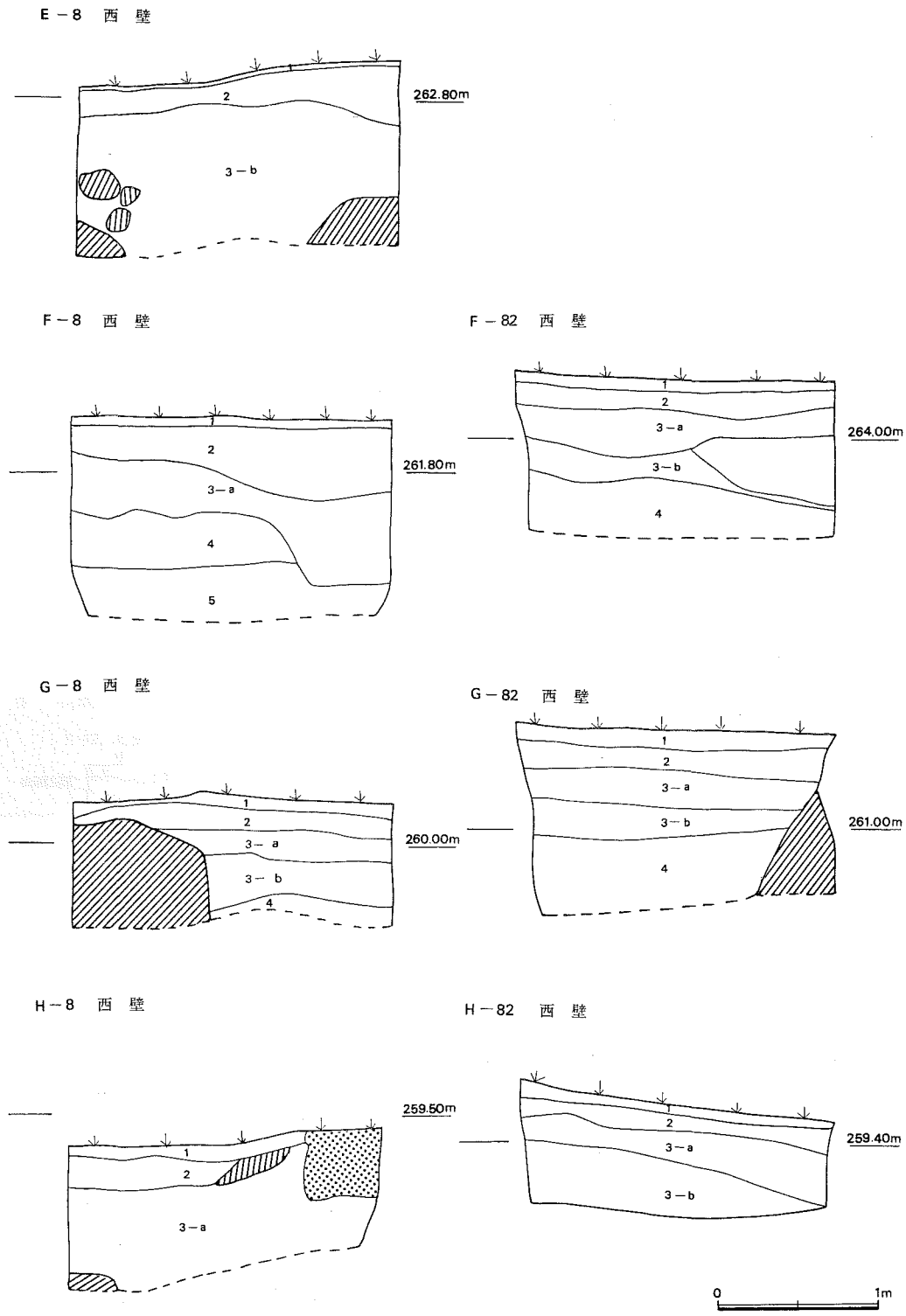
E－8 西 壁
262.80m
1
2
3－b
F－8 西 壁
261.80m
1
2
3－a
4
5
F－82 西 壁
264.00m
1
2
3－a
3－b
4
G－8 西 壁
260.00m
1
2
3－a
3－b
4
G－82 西 壁
261.00m
1
2
3－a
3－b
4
H－8 西 壁
259.50m
1
2
3－a
H－82 西 壁
259.40m
1
2
3－a
3－b
0
1m

第5図　土層図③（1/40）

Ⅱ　遺物

1　出土状況（第6,7図，表2,5～10）

調査区70箇所を設定し39箇所より遺物の出土があった。土器，石器総出土数611点その大半が縄文時代晩期の遺物である。地区別点数ではⅠ—12区75点，F—82区63点，H—14区57点でまとまった出かたをしている。土器と石器の出土点数は土器535点，石器76点となっている。以下，ドットマップで記載している7地区の一部説明を行なっていきたい。

なお，紙面の都合で残り32地区の水平，垂直分布図を割愛させていただく。F—82区で精製研磨土器片20点，粗製土器29点，底部1点，黒曜石剝片9点，敲石，磨石，3点，打製石斧1点出土している。層位では，3a層に遺物集中し，粗製土器が1点4層より出土している。H—14区は精製研磨土器10点，半精製土器13点，粗製土器24点，黒曜石剝片7点，サヌカイト剝片1点，安山岩質の剝片1点，扁平打製石斧1点出土している。遺物はいずれも3a層よりの出土。F—12区では精製研磨土器6点，半精製土器1点，粗製土器20点ある。粗製土器で1点は縄文を付すものと，連続刺突紋（塞ノ神式土器）を配する土器片がある。出土層は，3a，3b層からであるが，石器の出土は無い。H—12区，精製研磨土器10点，半精製土器21点，粗製土器37点，底部4点出土する。2層より3点，他は3a層出土である。H—8区，精製研磨土器7点，半精製土器2点，粗製土器10点，黒曜石剝片7点，いずれも3a層出土である。G—13区，精製研磨土器1点，半精製土器15点，粗製土器19点，3a層11点，3b層より21点，4層より1点，粗製土器出土。石器の出土無し。G—10区，精製土器3点，半精製土器1点，粗製土器5点，黒曜石1点，3a層より出土し，剝片1点，3b層出土。以上が，調査地区別での出土状況であった。　（町田）

表2　各グリッド地表標高

調査区	標高（m）
B— 3	286.18
E— 4	276.04
E— 11	253.64
E— 62	272.92
F— 4	276.53
F— 5	273.60
F— 6	269.06
F— 7	264.36
F— 8	262.14
F— 9	258.32
F— 10	254.22
F— 12	247.22
F— 13	243.96
F— 72	267.77
F— 82	264.82
F— 92	260.53
F—102	256.96
G— 5	273.37
G— 6	268.50
G— 7	263.60

調査区	標高（m）
G— 8	260.34
G— 10	253.78
G— 11	241.34
G— 13	243.01
G— 14	238.64
G— 82	261.67
H— 7	264.61
H— 8	259.44
H— 9	255.56
H— 10	251.90
H— 11	246.97
H— 12	245.06
H— 14	237.06
H— 82	259.42
I— 9	256.02
I— 14	236.98
J— 12	244.08
J— 13	241.26
J— 14	237.02

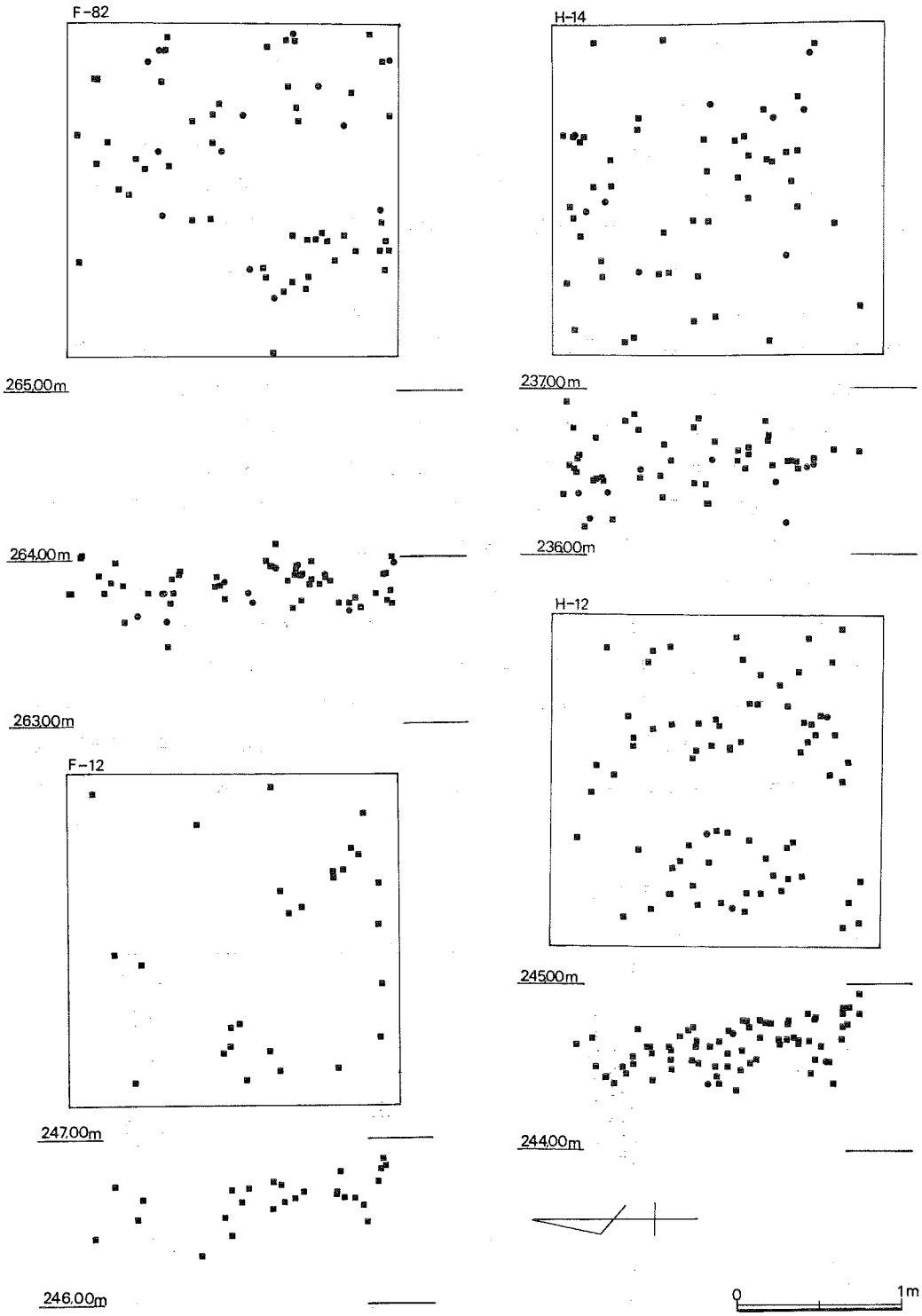

第6図　　出土遺物平面垂直分布図(1/40)

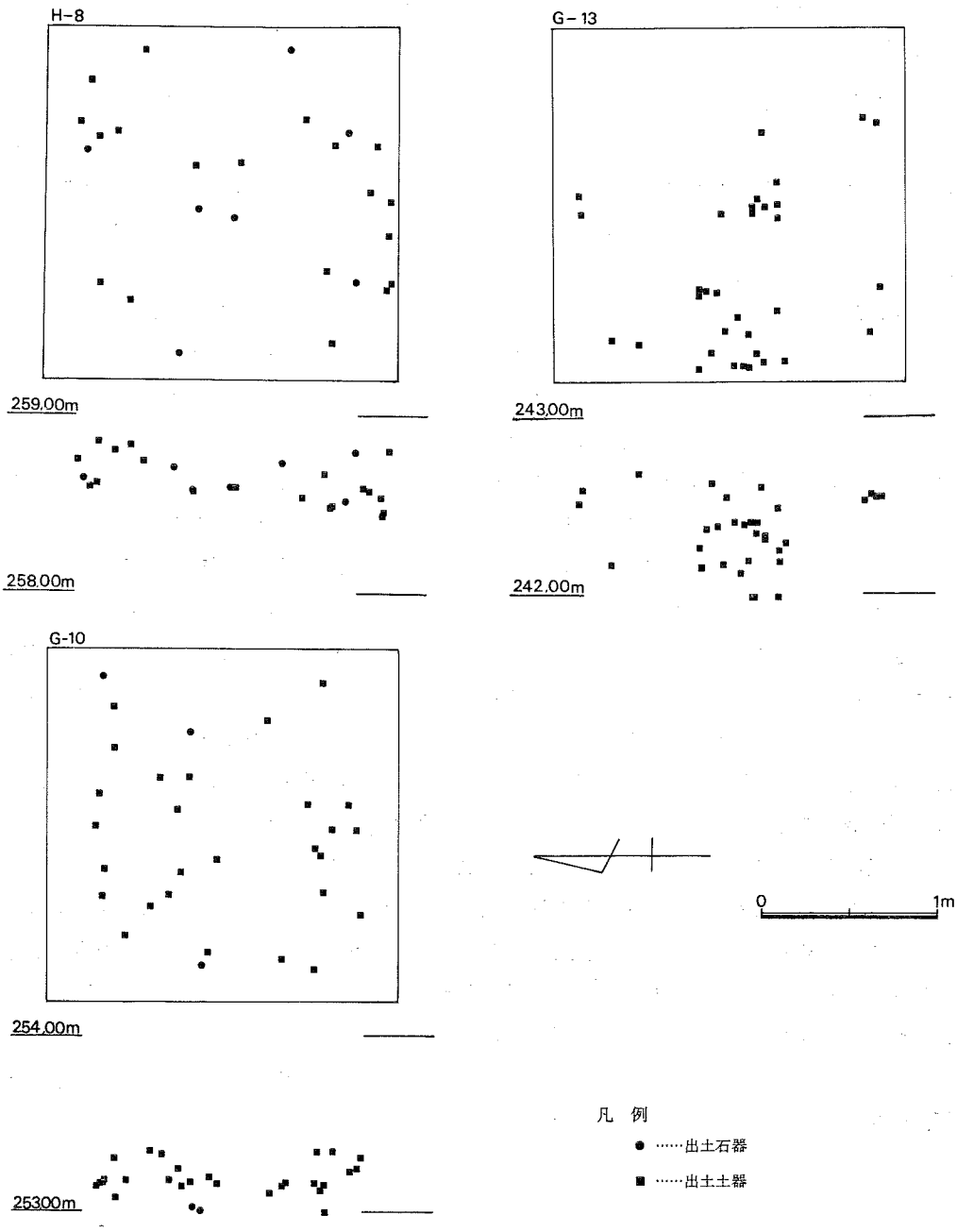

第7図　出土遺物平面垂直分布図(1/40)

2　土器（第8図～第11図，表3，図版3～6）

出土土器は，縄文時代晩期の遺物が99％以上を占め其の他に縄文時代早期の土器等がある。図示しえたのは60点あり，補足説明を加えていきたい。まず形態別に土器分類をおこない浅鉢，椀，鉢，精製深鉢，粗製深鉢とした。1～16までが浅鉢である。1「く」字形に屈折する口辺部に一段「タガ」を載せ口縁部内側を丸くおさめる。2肩部から上部を欠くが，肩部の接合部に凹線を付している。3口縁部片で外面に凹線を引く。4口縁山形に隆起し頂部をヘラケズリ行う。5も4と同様に山形の口縁を持ち屈曲して肩部へ移行する。6は3と同様の形状だが黒色に研磨されている。7口縁部から頸部が短く肩部移行する。8胴部と肩部を分かつように凹線を引く。9屈折のきつい頸部片。10毬状の胴部で，細い沈線を内外面に引く。11内面一条の沈線あり。12口縁部で外反する。13極端な球形をなす。14～16は13と同様の器形が考えられる。17～22を椀とした。17口縁丸く尖りぎみで直行する。18焼成後に補修孔を穿つ。器形は口縁から胴部へ丸い形状をなす。19一条の沈線を持つ丸い胴部である。20内外面ナデにより成形される。21条痕をナデ消しぎみに成形する。22器壁比較的厚く口縁部に突帯を見る。23,24,26，35を鉢とした。23外面条痕残し，内面をナデ成形する。24口縁から胴部へ内湾ぎみに移行し，内面研磨され外面条痕を残す。26内外面研磨され口縁部丸く尖りぎみにおさめる。35内外研磨されるが，段差のつく上部ナデる。28～34，36を精製深鉢とした。28凹線を二条付す口縁部片である。29やや乱れぎみの，浅い凹線あり。30外面ヘラによる磨きを横方向と縦方向から成形し，内面条痕をナデ消す。口縁部山形を呈する。31～34はいずれも凹線のある土器で，31，33，34紋様に乱れが生じている。32口縁から頸部に移行する土器片で，凹線が31，33，34より太く胴部緩く内湾ぎみに移行する。36外面ヘラナデ行ない，内面ヘラ磨きを見る。25，27，37～50を粗製深鉢にあてた。25口縁部片で粗い条痕により外面成形行なう。27も同様な成形を行なう。37屈折部のある胴部である。38外面条痕による成形を行なう。口縁部直上施紋原体によって，きざみを付ける。39リボン状突起を頸部に付す。40～42，44～46，48～50は条痕のある胴部片である。43内外面ナデ成形行なう。47外面浅い沈線をナデ消しする。51～54は底部で，51はやや上りぎみのものである。他は平底を呈する。54磨きをかけている。55～58紋様がいずれも弧状となる沈線を付す。59口縁内外面及び口縁直上に縄文付す。60口縁内外に小粒の楕円押型紋を付し，内面口縁付近，原体条痕残す。

（町田）



第8図　出土土器（1/3）

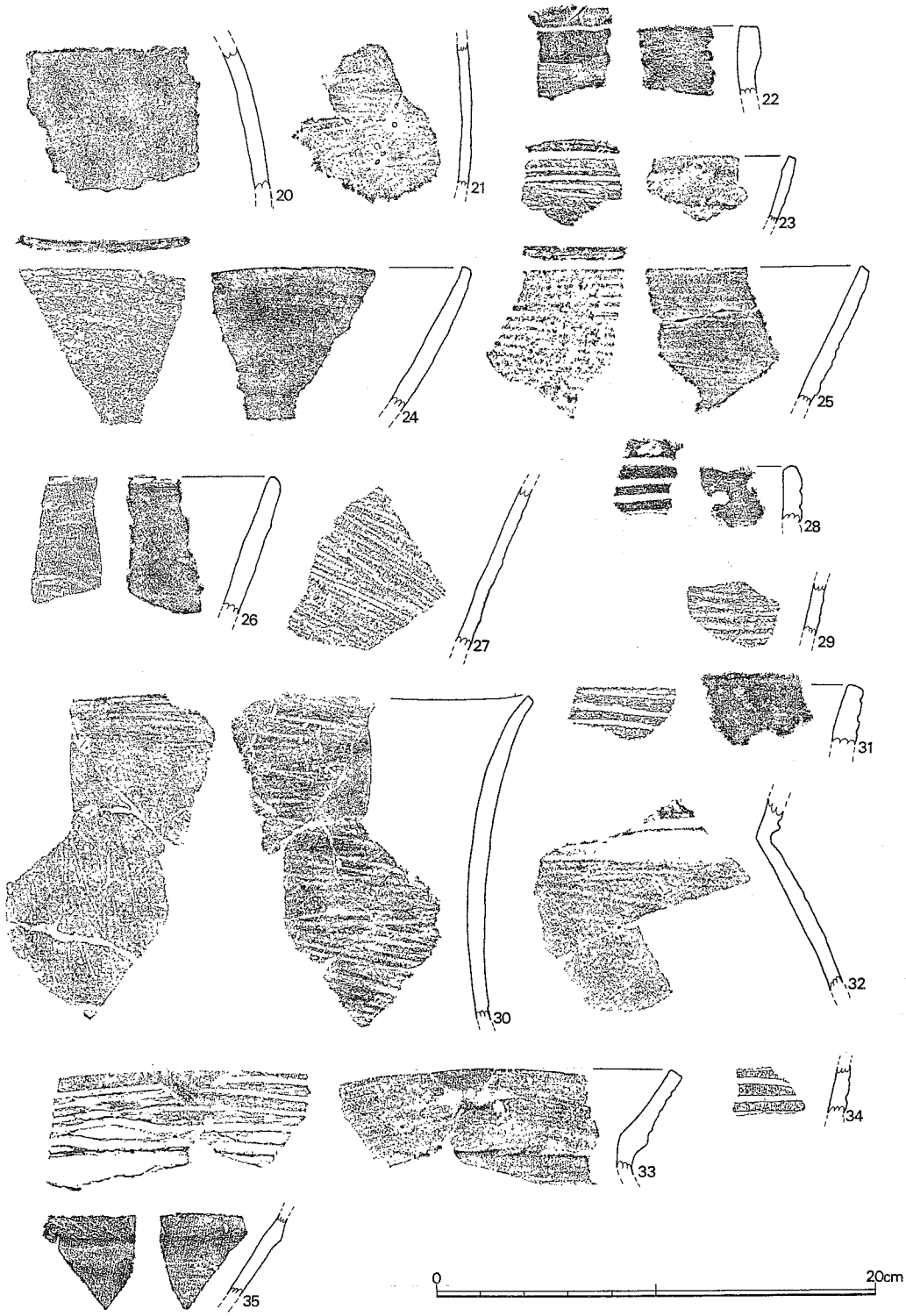

第9図　出土土器（1/3）

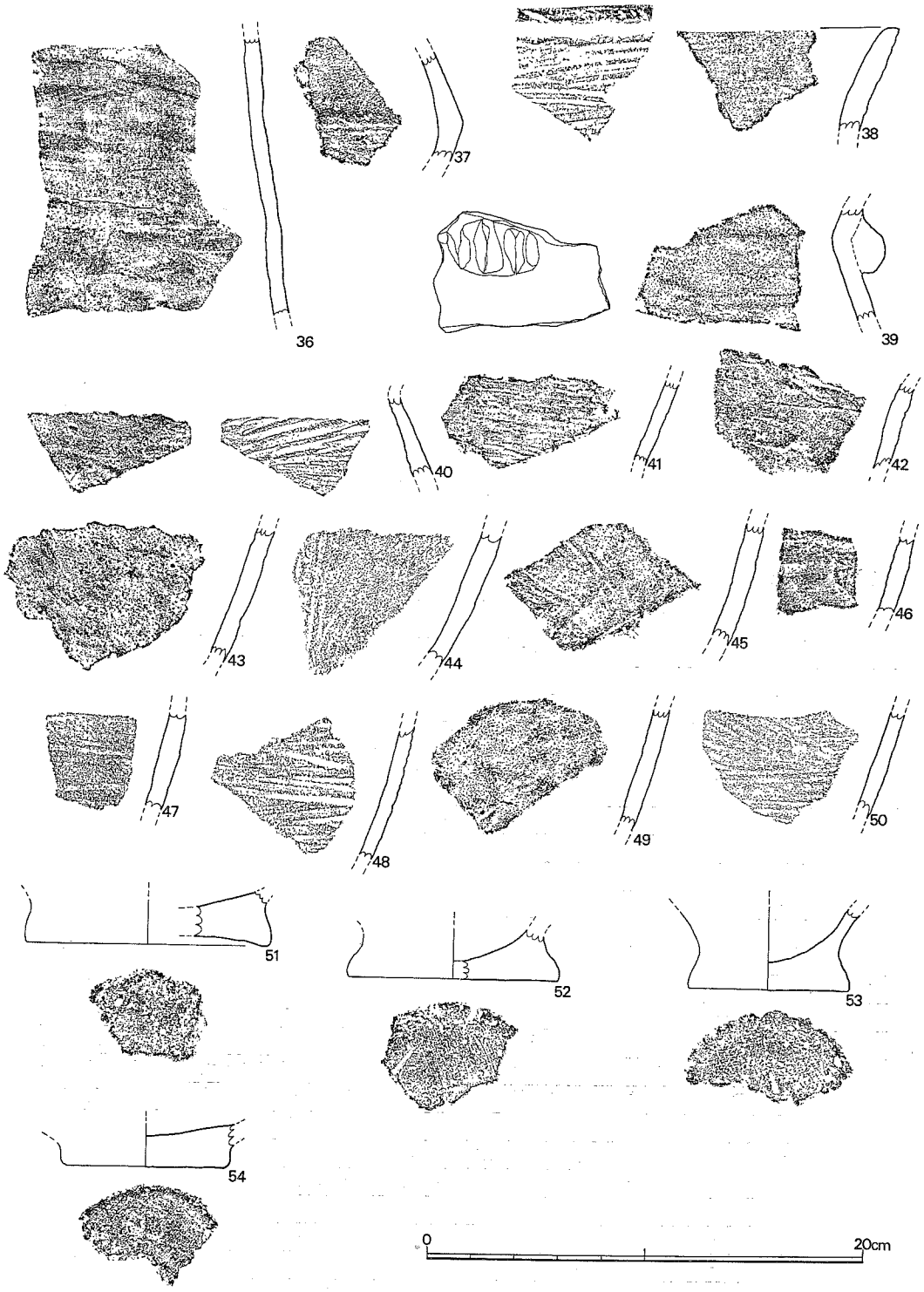

第10図　出土土器（1/3）

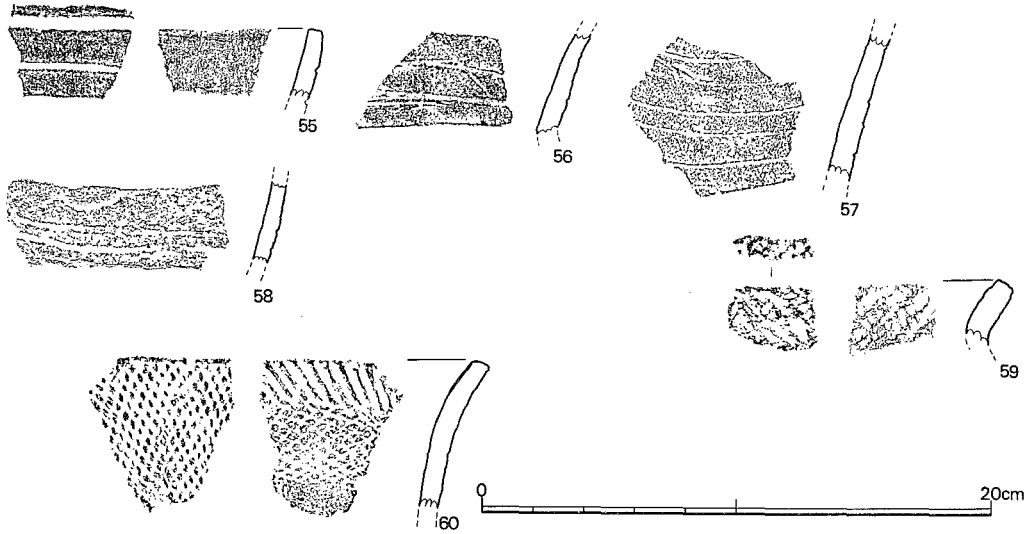

第11図　出土土器（1/3）

表3　出土土器分類表

図番号	遺物番号	器種	特徴	層位	遺物標高
1	H—82 P—3	浅鉢	内外ヘラ磨き，焼成やや良，黄褐色	3 a	259.308
2	E—6 H	浅鉢	内外ナデ，焼成やや良，淡黄褐色	1	
3	H—11 P—19	浅鉢	ヘラ研磨，焼成良，暗黄褐色，精製土器	3 a	246.266
4	H—9 P—12	浅鉢	口縁が隆起，隆起部に刻みあり，黄灰色	3 b	254.975
5	H—14 P—24	浅鉢	ヘラ研磨，胎土に黒雲母・砂粒を含む，焼成やや良	3 a	236.554
6	H—12 P—2	浅鉢	ヘラ研磨，焼成良，黒褐色，沈線あり	2	244.870
7	G—13 P—2	浅鉢	内外ナデ，焼成ややあまい，暗茶褐色	3 a	242.589
8	G—13 P—31	浅鉢	外ヘラ研磨，内ナデ，焼成ややあまい，暗黄褐色	3 b	242.196
9	F—82 P—39	浅鉢	ヘラ研磨，焼成良，明黄褐色	3 a	263.721
10	G—10 P—23	浅鉢	ヘラ研磨，焼成良，黒灰色	3 a	253.139
11	F—6 P—8	浅鉢	内外ナデ，焼成あまい，内沈線あり	2	268.686
12	H—8 P—10	浅鉢	内外ナデ，焼成やや良，胎土に黒雲母・長石を含む	3 b	258.607
13	J—12 P—8	浅鉢	ヘラ研磨，焼成良，胎土に黒雲母・長石を含む	3 b	243.527
14	G—7 P—1	浅鉢	ヘラ研磨，焼成やや良，胎土に砂粒を含む	2	263.123
15	H—11 P—9	浅鉢	ヘラ研磨，焼成やや良，淡黄色	3 a	246.498
16	H—8 P—8	浅鉢	ヘラ研磨，焼成ややあまい，胎土に砂粒を含む	3 b	258.605
17	F—102 P—18	椀	ナデ，焼成あまい，胎土に黒雲母・長石を含む	3 b	256.381
18	H—9 P—7	椀	ヘラ研磨，焼成良，補修孔あり，黒色	3 b	255.044
19	F—4 P—3	椀	外ナデ沈線あり，内条痕，焼成やや良	3 a	276.194
20	G—82 P—2	椀	内外ナデ，焼成やや良，胎土に雲母・長石を含む	3 a	261.180
21	H—11 P—18	椀	条痕ナデ，焼成ややあまい，胎土に長石を含む	3 a	246.288
22	F—12 P—15	椀	ナデ，焼成やや良，胎土に砂粒を含む，淡灰茶色	3 a	246.691
23	H—11 P—6	鉢	条痕，焼成やや良，胎土に長石・安山岩砂粒を含む	3 a	246.415
24	H—11 P—2	鉢	内ヘラ研磨，外条痕，焼成やや良，黒褐色	3 a	246.455
25	I—11 P—4, 10	粗製深鉢	条痕，焼成良	3 b	246.741
26	G—7 P—1	鉢	ヘラ研磨，外煤付着，焼成良，黄褐色	3 b	263.123

図番号	遺物番号	器　種	特　　徴	層位	遺物標高
27	J—13 P— 5	粗製深鉢	条痕，内ナデ，外煤付着，胎土に長石・雲母を含む	3 a	240.884
28	G—13 P— 6	精製深鉢	口縁下部に沈線，胎土に砂粒を含む，明茶褐色	3 b	242.336
29	J—14 P— 1	精製深鉢	沈線ナデ，焼成あまい，淡黄褐色	3 b	236.284
30	G—10 P—21	精製深鉢	ヘラ研磨，胎土に長石・雲母を含む，焼成ややあまい	3 a	253.179
31	H—14 P—40	精製深鉢	外条痕，焼成良，明赤褐色	3 a	236.232
32	H—82 P— 4	精製深鉢	外条痕ナデ，焼成やや良，茶褐色	3 a	259.301
33	H—14P21,22	精製深鉢	乱れた沈線あり，口縁直上ナデ，長石・雲母混入	3 a	236.572
34	F— 5 P— 5	精製深鉢	外沈線，内ナデ，焼成良，暗灰黄色	3 a	272.663
35	I—10 P— 1	鉢	胎土に砂粒を含む，焼成良，暗黄黒茶色	3 b	250.809
36	H—82 P— 6	精製深鉢	外ヘラナデ，外煤付着，焼成やや良，外黄褐色	3 a	359.248
	H—14 P—33			3 a	236.469
37	H—14 P—13	粗製深鉢	外条痕ナデ消し，内ナデ，胎土に黒雲母・石英を含む	3 a	236.691
38	H— 9 P— 1	粗製深鉢	条痕，内ナデ，胎土に黒雲母・長石を含む，黄褐色	2	255.158
39	I—14 P— 1	粗製深鉢	くびれ部にリボン状突起あり，焼成やや良，淡明褐色	3 a	236.515
40	F—12 P—12	粗製深鉢	内条痕，外ナデ，焼成やや良，黄褐色	3 a	246.648
41	H—12 P—10	粗製深鉢	外条痕，内ナデ，焼成あまい，安山岩・長石混入	3 a	244.823
42	F—82 P—14	粗製深鉢	焼成あまい，胎土に石英・雲母を含む，赤黄褐色	3 a	263.906
43	H—14 P—14	粗製深鉢	ナデ，焼成やや良，胎土に黒雲母・長石を含む	3 a	236.637
44	F—82 P—12	粗製深鉢	ナデ，外条痕，胎土に長石・雲母を含む，黄褐色	3 a	263.924
45	F—82 P— 8	粗製深鉢	外条痕ナデ消し，内条痕，焼成あまい，黄褐色	3 a	263.938
46	F—12 P— 8	粗製深鉢	外ナデ，内条痕，焼成ややあまい，長石・雲母混入	3 a	246.885
47	F— 9 P— 1	粗製深鉢	外条痕ナデ消し，焼成あまい，石英・雲母・安山岩混入	2	257.886
48	G—13 P—26	粗製深鉢	外条痕，内ナデ・煤付着，焼成ややあまい	4	242.147
49	F—82 P—23	粗製深鉢	焼成あまい，風化著しい，黄赤褐色	3 a	263.867
50	F—82 P—29	粗製深鉢	外条痕ナデ消し，内ナデ，焼成ややあまい，黄赤褐色	3 a	263.912
51	H—12 P—11	底　部	焼成あまい，暗黄褐色	3 a	244.795
52	G—10 P— 4	底　部	焼成ややあまい，赤褐色	3 b	253.172
53	F—82 P—17	底　部	焼成良，明茶褐色	3 a	263.919
54	H—12 P—22	底　部	焼成やや良，茶褐色	2	244.628
55	H—10 P—10	深　鉢	焼成良，内面ナデ，外面ナデの後沈線入る，煤付着	3 a	253.313
56	G— 5 P— 3	深　鉢	焼成やや良，内面精製，外面弧状沈線入る	3 b	272.996
57	H—11 P— 3	深　鉢	焼成やや良，外面弧状沈線入る	3 a	246.506
58	F— 5 P— 1	深　鉢	焼成やや良，外面弧状沈線入る，内面条痕残る	3 b	272.735
59	F—12 P—19	深　鉢	焼成あまい，胎土に長石・黒雲母を含む，灰黄色	3 a	246.630
60	G— 8 P— 3	深　鉢	焼成やや良，内外楕円押型文あり，長石・石英・黒雲母混入，原体条痕付す，暗赤褐色	3 b	259.621

※遺物標高の単位はm

3　石器（第12,13図，表4，図版6,7）

石器については，予察に反して扁平打製石斧の出土が少なく2点出土したにすぎない。石鏃では，乳白色を呈する石材が出土しており姫島産の黒曜石と考えられる。黒曜石剝片で気泡の混じった質の悪い石材があり，阿蘇系の黒曜石の搬入とみられる。石斧には蛇紋岩製の摩製石斧，安山岩質の打製石斧を出土している。また其の他にスリ石，凹石，敲石，スクレイパー類の石器が出土している。　（町田）

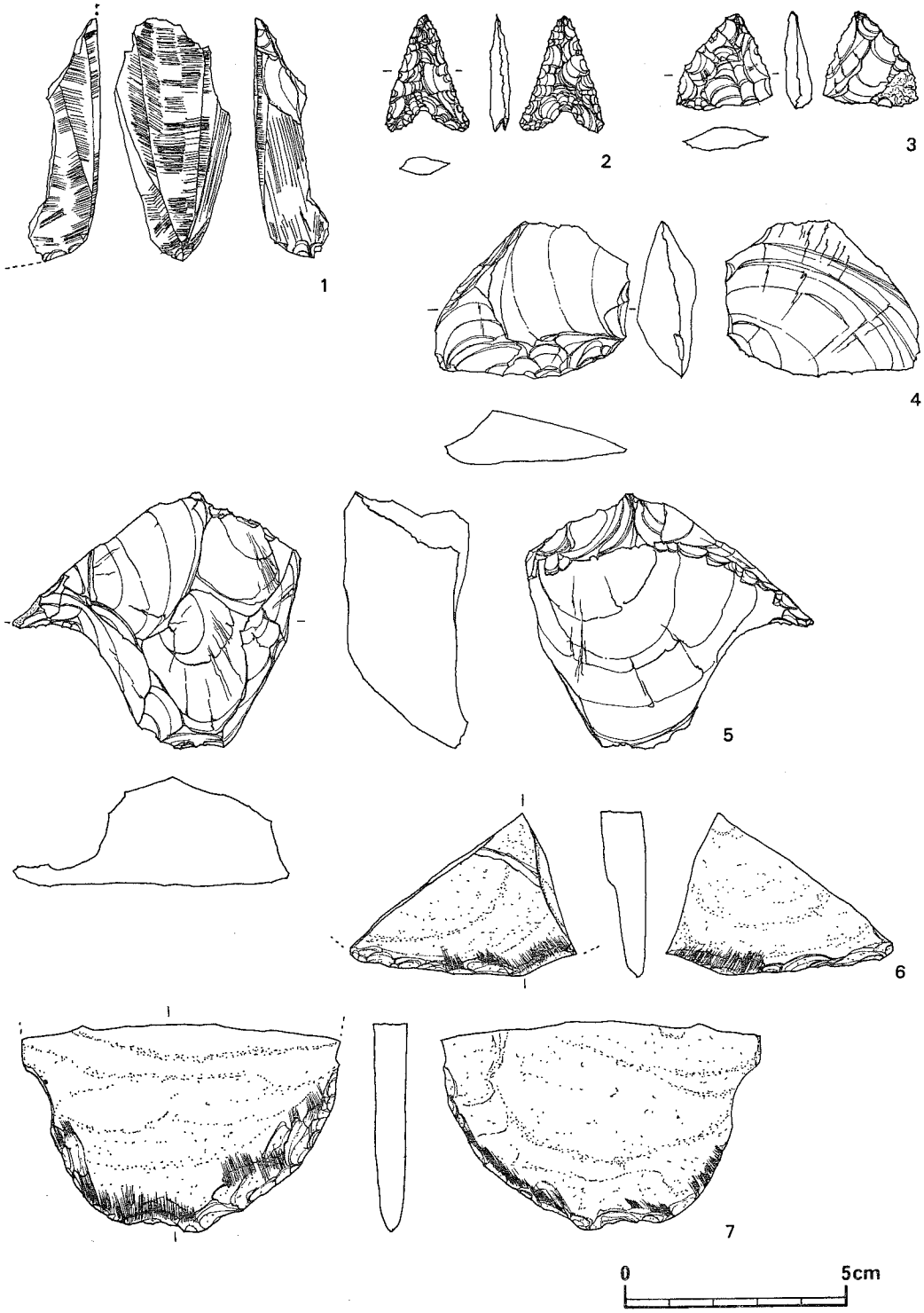

第12図　出土石器（⅔）

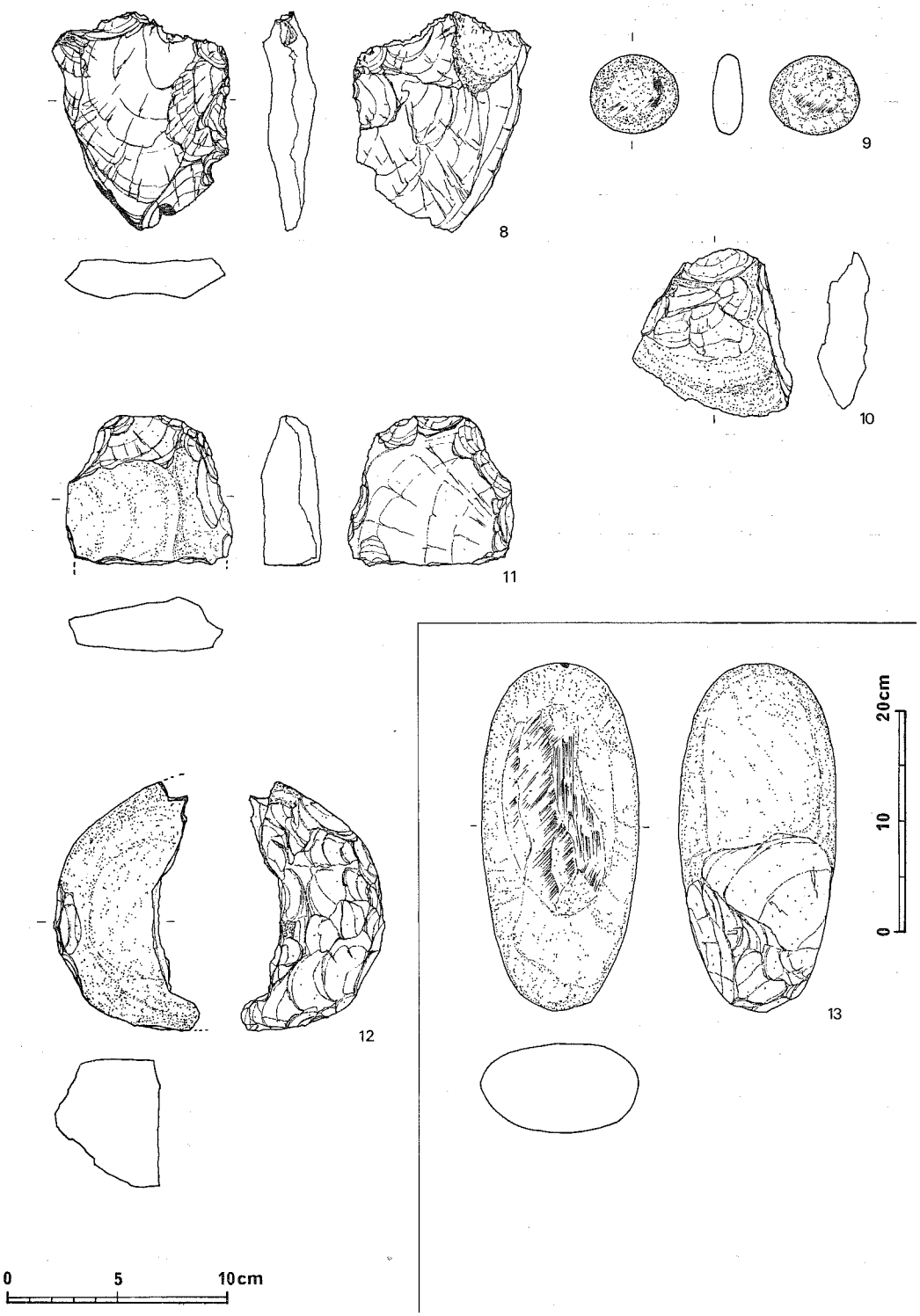

第13図　　出土石器 8～12(1/3)，13(1/6)

表4　出土石器分類表

図番号	遺物番号	層位	器種	特徴
1	G－6　S－1	3b	磨製石斧	刃部片，蛇紋岩，刃部磨きだし時に摩れたサッ痕が横方向に付く
2	F－5　S－1	3a	石鏃	完形品，姫島産の黒曜石，凹基無茎鏃類で表裏ともに側辺より連続剥離を行なう
3	F－4　S－1	4	石鏃	完形品，灰色のハリ質安山岩系を使用，平無茎鏃類で表面両側辺と下部から大ざっぱに剥離し，裏面一部自然面残る
4	H－7　S－1	3b	スクレイパー	サヌカイト，表面下部と右側辺に二次調整を認める，裏面は調整を見ない
5	I－9　S－4	3a	残核片	サヌカイト，剥離方向に規則性は認められないものの剥離片の幅・長さには似かよる大きさが見られる
6	H－14　S－5	3a	扁平打製石斧	刃部片，安山岩，剥離は表裏面ともに浅く自然面を多く残すが，剥離された部分が摩耗し丸みを帯びている
7	I－11　S－1	3b	扁平打製石斧	1/3程残す，安山岩，刃部の剥離部分が摩耗している
8	G－5　S－1	3b	スクレイパー	サヌカイト，表面右側辺に二次調整痕あり，裏面左側辺に二次調整を認める
9	J－13　S－1	3a	磨石	表裏ともに中央部周辺に摩耗した状態を残す，裏面は中央部がやや凹んだ状態を呈している
10	F－82　S－1	3a	敲石	破損品，安山岩，表面にタタキによる凹を残す，裏面欠損する
11	F－82　S－2	3a	打製石斧	1/3程残す，玄武岩，石斧頭部では剥離がやや粗いがほぼ全周にわたって二次調整を行なっている
12	F－82　S－8	3a	磨・敲石	安山岩，表面中央部は磨きをかけたようにスベスベし，側面には細かなたたき痕を認める，裏面は打撃による剥離が認められる
13	F－82	2	磨石	安山岩，表面は磨きをかけたようにスベスベし，上面部側面に細かいタタキ痕を認める，裏面下部は右側辺より衝撃を受けて欠損している

まとめ

今回の調査で，遺物の分布が広範囲にわたったものの試掘により遺跡の限界が得られたことであった。即ち4列以東，E列以北から遺物の出土があり，現在の礫石原公園(註1)を取り込むとD列以北に生活の拠点があったことが考えられた。

時期的には，縄文時代早期，前期，晩期の遺物出土があった。60が縄文時代早期前半の下菅生B式(註2)と思われる。59は縄文前期の塞ノ神式系と考えられる土器で，内外面及口縁部直上に縄文を付した特異な遺物がみられる。また，刺突文を付した土器片が59と同じ地区より出土している。その他は，縄文時代晩期の土器であった。この晩期の土器も前葉から中葉末までに時期区分が可能で，浅鉢では，2，8鉢の35，深鉢(註3)では28～34が，晩期前葉にあげられる。中葉にあたる浅鉢は，1，3～7，9～16がある。鉢(註4)では，標準資料となる土器として22があげられる。粗製深鉢土器では40のリボン状突帯文(註5)を付した土器があげられるその他に，土器外面に弧状の沈線を付した土器があり，紋様形態から畿内滋賀里系(註6)の範疇と思われるものである。

各調査区における出土遺物から時期的な傾向が窺え，G－8区周辺に縄文早期，F－12区周辺に縄文前期，H－14区周辺に縄文晩期前葉，H，I－11，F－82区周辺に縄文晩期中葉が，F－5区周辺に畿内系土器の出土する可能性が予察される。

石器では，F—82区で敲石，磨石，打製石斧と土器との共伴関係がとらえられる資料として出土している。また姫島系（大分県）の黒曜石，阿蘇系（熊本県）の黒曜石が搬入されていることから，広範囲な交流が行なわれていたと考えられる。

遺構ではF—102区で北壁隅に3b層（黄褐色）の落ち込みを検出しているが，全容のプランを掘りあげていないため生活遺構かどうか断定できない。またH—15区では，2層（黒色火山灰）を覆土にもつピットを検出しているが，昭和30年代に一部開墾したとの聞き取りでこれに関係したピットと考えられる。

土層では，百花台遺跡(註7)との対比で，礫石原3a，3b層が2層にあたり，遺物の上からも同様な出土状況を示している。次に礫石原4層が百花台3層となる。以上が遺跡の状況と結果であった。

最後に調査は，範囲確認でありその意味では当初の目的は達成されたものであった。しかしこれで，遺跡全容を把握したものではなく今後は遺跡の保護と活用の取り組みが課題として残された事項である。

（町田）

（註1） 礫石原県民憩の広場建設中，遺跡の損壊をうけ県文化課（正林　護・横山巳貴子）により緊急調査を昭和53年11月14日～11月16日に行なう。その結果，縄文時代晩期を主体とする土器（2,500点），石器（500点）を出土し，現状を保存する工法で公園化の指導をおこなった。

（註2） 高橋　徹・後藤一重編 「下菅生B遺跡」『菅生台地と周辺の遺跡XI』 竹田市教育委員会　1986

（註3） 島津義昭・清田純一 「天城遺跡」『古保山・古閑・天城』 熊本県教育委員会　1980

（註4） 賀川光夫 「縄文晩期文化九州」『新版考古学講座3　先史文化』 雄山閣　1978

（註5） 鏡山　猛 「島原半島の考古学的調査第二次概報」『九州考古』 (14)　1962
小林和彦・小柳和宏編 「内川野遺跡」『菅生台地と周辺の遺跡XII』 竹田市教育委員会　1987

（註6） 坪井清足 「滋賀県大津市滋賀里遺跡」『日本考古学年報1』 1951

（註7） 礫石原遺跡調査のおり百花台遺跡の土層を調査担当副島和明，伴耕一朗の両氏より教示を得る。

参　考　文　献

1 新東晃一・山崎純男 「Ⅱ縄文時代」『発掘が語る 日本史第六巻 九州・沖縄編』 新人物往来社 1986

2 高野晋司編 『弘法原遺跡』 吾妻町の文化財7　長崎県吾妻町教育委員会　1983

3 古田正隆編 『礫石原遺跡』 百人委員会埋蔵文化財報告書　第7集　1977

4 乙益重隆 「九州西北部」『日本の考古学Ⅱ縄文時代』 河出書房新社　1981

5 藤田和裕・安楽　勉編 『朝日山遺跡』 小浜町文化財調査報告書　第1集　長崎県小浜町教育委員会　1981

6 牧尾義則編 「桑木遺跡」『菅生台地と周辺の遺跡』 竹田市教育委員会　1976

表5　出土土器分類表（未実測）

出土区	番号	層位	精	半	粗	遺物標高	出土区	番号	層位	精	半	粗	遺物標高	出土区	番号	層位	精	半	粗	遺物標高
B 3	Ⅳ上	3a			○		F 12	P 7	3a			○	246.804	F 82	P31	3a	○			263.807
E 4	P 1	3a			○	275.860	F 12	P 8	3a			○	246.885	F 82	P32	3a			○	263.859
E 4	P 2	3a			○	275.877	F 12	P 9	3a			○	246.843	F 82	P33	3a			○	263.905
E 4	P 3	3a			○	275.881	F 12	P10	3a			○	246.825	F 82	P34	3a	○			263.865
E 4	P 4	3a			○	275.992	F 12	P11	3a			○	246.715	F 82	P35	3a	○			263.748
E 4	P 5	3a			○	275.940	F 12	P14	3a			○	246.698	F 82	P36	3a	○			263.792
E 62	P 1	3b			○	272.266	F 12	P15	3a			○	246.691	F 82	P37	3a	○			263.707
F 4	P 1	3a			○	276.180	F 12	P17	3a			○	246.670	F 82	P38	3a	○			263.735
F 4	P 2	3a			○	276.172	F 12	P18	3a	○			246.651	F 82	P40	3a			○	263.844
F 4	P 4	4			○	275.835	F 12	P19	3a			○	246.603	F 82	P41	3a	○			263.706
F 5	P 1	3b			○	272.735	F 12	P20	3a			○	246.519	F 82	P42	3a			○	263.770
F 5	P 3	3b			○	272.700	F 12	P21	3a			○	246.758	F 82	P44	3a			○	263.660
F 5	P 4	3b			○	272.816	F 12	P22	3a			○	246.614	F 82	P45	3a			○	263.755
F 6	P 1	2			○	268.487	F 12	P23	3b			○	246.432	F 82	P46	3a			○	263.803
F 6	P 2	2			○	268.636	F 12	P24	3a			○	246.584	F 82	P47	4			○	263.496
F 6	P 3	2			○	268.636	F 12	P25	3a			○	246.538	F 82	P48	3a			○	263.738
F 6	P 4	2			○	268.501	F 12	P26	3b			○	246.311	F 82	P49	3a	○			263.990
F 6	P 5	2			○	268.649	F 12	P27	3a			○	246.411	F 82	P50	3a	○			263.913
F 6	P 6	2			○	268.545	F 72	P 1	3a			○	267.344	F 92	P 1	3a	○			260.110
F 6	P 7	2			○	268.455	F 82	P 1	3a			○	264.043	F 92	P 2	3a			○	259.831
F 6	P 9	2			○	268.636	F 82	P 2	3a			○	264.020	F102	P 2	3a			○	256.566
F 6	P10	2			○	268.604	F 82	P 3	3a			○	263.919	F102	P 3	3a			○	256.505
F 6	P11	2			○	268.701	F 82	P 4	3a			○	263.862	F102	P 4	3a			○	256.672
F 6	P12	2			○	268.601	F 82	P 5	3a	○			263.993	F102	P 5	3a			○	256.697
F 6	P13	2			○	268.562	F 82	P 6	3a	○			263.858	F102	P 6	3a			○	256.633
F 7	P 1	2			○	265.562	F 82	P 7	3a	○			263.882	F102	P 7	3a			○	256.563
F 7	P 2	2			○	264.990	F 82	P10	3a			○	264.094	F102	P 9	2			○	256.690
F 7	P 3	2			○	264.964	F 82	P11	3a			○	263.985	F102	P10	3a			○	256.545
F 7	P 4	2			○	264.916	F 82	P13	3a			○	263.886	F102	P11	3a			○	256.530
F 8	Ⅱ	2			○		F 82	P16	3a	○			263.874	F102	P12	3a			○	256.707
F 9	P 2	3b			○	257.900	F 82	P18	3a	○			263.877	F102	P13	3a			○	256.476
F 10	P 1	3a			○	253.699	F 82	P19	3a			○	263.847	F102	P15	3a			○	256.612
F 10	P 2	3a			○	253.887	F 82	P20	3a	○			263.961	F102	P17	3a			○	256.365
F 10	P 3	3a			○	253.642	F 82	P21	3a			○	263.979	F102	P18	3a			○	256.381
F 10	P 4	3a			○	253.856	F 82	P22	3a			○	263.880	F102	P20	3a			○	256.152
F 12	P 1	3a			○	246.725	F 82	P24	3a			○	263.912	G 10	P1	3a			○	253.213
F 12	P 2	3a			○	246.653	F 82	P26	3a	○			263.857	G 10	P 2	3a		○		253.185
F 12	P 3	3a			○	246.717	F 82	P27	3a			○	263.800	G 10	P 3	3a		○		253.340
F 12	P 5	3a			○	246.704	F 82	P28	3a	○			263.811	G 10	P 5	3a			○	253.189
F 12	P 6	3a			○	246.727	F 82	P30	3a			○	263.810	G 10	P 6	3a			○	253.142

※精＝精製土器，半＝半精製土器，粗＝粗製土器，遺物標高の単位はm

表 6　　出土土器分類表（未実測）

出土区	番号	層位	精	半	粗	遺物標高	出土区	番号	層位	精	半	粗	遺物標高	出土区	番号	層位	精	半	粗	遺物標高
G 10	P 7	3a			○	253.192	G 13	P 7	3b			○	242.348	G 8	P 2	3b			○	259.718
G 10	P 8	3a			○	253.258	G 13	P 9	3b		○		242.355	G 82	P 1	3a			○	261.294
G 10	P 9	3a			○	253.334	G 13	P10	3a		○		242.553	G 82	P 3	3a			○	261.389
G 10	P10	3a			○	253.199	G 13	P11	3a			○	242.624	G 82	P 4	3a			○	261.252
G 10	P11	3a			○	253.302	G 13	P12	3b			○	242.413	G 82	P 5	3a			○	261.214
G 10	P12	3a		○		253.199	G 13	P13	3a			○	242.498	G 82	P 6	3a			○	261.123
G 10	P13	3a		○		253.345	G 13	P14	3a		○		242.575	G 82	P 7	3a			○	261.191
G 10	P14	3a			○	253.343	G 13	P15	3a			○	242.543	G 82	P 8	3a			○	261.195
G 10	P15	3a			○	253.301	G 13	P16	3a		○		242.545	G 82	P 9	3a			○	261.024
G 10	P16	3a	○			253.193	G 13	P17	3a		○		242.531	H 7	P 1	3b			○	263.126
G 10	P17	3a		○		253.189	G 13	P18	3b		○		242.299	H 7	P 2	3b			○	263.197
G 10	P18	3a			○	253.140	G 13	P19	3b		○		242.282	H 7	P 3	3b			○	263.192
G 10	P19	3a			○	253.163	G 13	P21	3b			○	242.406	H 7	P 4	3b			○	263.139
G 10	P20	3a			○	253.157	G 13	P23	3b		○		242.403	H 7	P 5	3b			○	263.138
G 10	P22	3a			○	253.140	G 13	P24	3b		○		242.261	H 7	P 6	3b			○	263.106
G 10	P24	3a			○	253.249	G 13	P25	4		○		242.130	H 7	P 7	3b			○	263.092
G 10	P25	3a	○			253.223	G 13	P27	4		○		242.145	H 7	P 8	3b			○	263.030
G 10	P26	3a		○		253.118	G 13	P28	3b		○		242.169	H 7	P 9	3b			○	263.205
G 11	P1	2			○	249.679	G 13	P29	3b		○		242.195	H 8	P 1	3b	○			258.844
G 11	P 2	2			○	249.707	G 13	P30	3b		○		241.994	H 8	P 2	3b	○			258.803
G 11	P 3	2	○			249.714	G 13	P32	4		○		241.991	H 8	P 5	3b		○		258.591
G 11	P 4	2	○			249.734	G 13	P33	4			○	241.995	H 8	P 6	3b			○	258.614
G 11	P 5	2			○	249.729	G 14	P 1	4			○	238.184	H 8	P 7	3b	○			258.683
G 11	P 6	2			○	249.693	G 14	P 2	4			○	238.181	H 8	P 9	3b	○			258.582
G 11	P 7	2			○	249.824	G 5	P 1	3b			○	272.943	H 8	P11	3b	○			258.750
G 11	P 8	2			○	249.851	G 5	P 2	3b			○	272.888	H 8	P12	3b	○			258.848
G 11	P 9	2			○	249.826	G 5	P 3	3b			○	272.996	H 8	P13	3b			○	258.637
G 11	P10	2			○	249.818	G 5	P 4	3b			○	272.893	H 8	P14	3b		○		258.514
G 11	P11	2			○	249.822	G 5	P 5	3b			○	272.683	H 8	P15	3b			○	258.467
G 11	P12	2			○	249.843	G 5	P 6	3b			○	272.724	H 8	P16	3b		○		258.455
G 11	P13	2			○	249.838	G 5	P 7	3b	○			272.746	H 8	P17	3b			○	258.806
G 11	P14	2			○	249.846	G 5	P 8	3b			○	272.737	H 8	P18	3b			○	258.547
G 11	P15	2			○	249.843	G 5	P 9	3b			○	272.751	H 8	P19	3b			○	258.497
G 11	P16	2			○	249.765	G 5	P10	3b			○	272.690	H 9	P 3	3b			○	255.021
G 11	P17	3a	○			249.730	G 5	P11	3b			○	272.623	H 9	P 4	3b			○	255.055
G 13	P 1	2		○		242.697	G 5	P12	3b			○	272.634	H 9	P 5	3b			○	255.045
G 13	P 3	3a			○	242.519	G 5	P13	3b			○	272.617	H 9	P 6	3b			○	255.154
G 13	P 4	3a			○	242.600	G 6	P 1	3b			○	268.192	H 9	P 8	3b			○	255.039
G 13	P 5	3b		○		242.253	G 6	P 2	3b			○	267.939	H 9	P 9	3b			○	255.020
G 13	P 6	3b			○	242.336	G 8	P 1	3b			○	259.965	H 9	P10	3b			○	255.066

表７　出土土器分類表（未実測）

出土区	番号	層位	精	半	粗	遺物標高	出土区	番号	層位	精	半	粗	遺物標高	出土区	番号	層位	精	半	粗	遺物標高
H 9	P11	3b	○			255.040	H 12	P17	3a		○		244.761	H 12	P61	3a			○	244.429
H 9	P12	3b			○	254.975	H 12	P18	3a		○		244.820	H 12	P62	3a	○			244.552
H 9	P13	3b			○	254.809	H 12	P19	3a	○			244.821	H 12	P63	3a			○	244.401
H 10	P 1	3a	○			251.641	H 12	P20	3a			○	244.683	H 12	P64	3a			○	244.543
H 10	P 2	3a			○	251.482	H 12	P23	2			○	244.647	H 12	P65	3a			○	244.537
H 10	P 3	3a			○	251.410	H 12	P25	3a			○	244.642	H 12	P66	3a			○	244.461
H 10	P 4	3a			○	251.544	H 12	P26	3a			○	244.672	H 12	P67	3a	○			244.661
H 10	P 5	3a			○	253.603	H 12	P27	3a		○		244.665	H 12	P68	3a			○	244.558
H 10	P 7	3a			○	253.412	H 12	P28	3a			○	244.627	H 12	P69	3a			○	244.531
H 10	P 8	3a			○	253.484	H 12	P29	3a			○	244.621	H 12	P70	3a			○	244.370
H 10	P 9	3a			○	253.453	H 12	P30	3a			○	244.516	H 12	P72	3a			○	244.770
H 10	P12	3a			○	253.626	H 12	P31	3a			○	244.610	H 13	P 1	3a			○	240.395
H 11	P 1	2			○	246.633	H 12	P32	3a		○		244.628	H 13	P 2	3a			○	240.534
H 11	P 4	3a			○	246.505	H 12	P33	3a			○	244.528	H 13	P 3	3a			○	240.598
H 11	P 5	3a	○			246.408	H 12	P34	3a		○		244.583	H 13	P 4	3a			○	240.536
H 11	P 7	3a	○			246.461	H 12	P35	3a			○	244.749	H 13	P 5	3a			○	240.406
H 11	P 8	3a	○			246.426	H 12	P36	3a		○		244.686	H 13	P 6	3a			○	240.422
H 11	P10	2			○	246.642	H 12	P37	3a		○		244.755	H 13	P 7	3a			○	240.260
H 11	P11	3b	○			246.378	H 12	P38	3a		○		244.677	H 13	P 8	3a	○			240.417
H 11	P12	3a			○	246.373	H 12	P39	3a		○		244.494	H 13	P 9	3a			○	240.293
H 11	P14	3a			○	246.329	H 12	P40	3a			○	244.500	H 14	P 1	3a			○	236.926
H 11	P15	3a			○	246.326	H 12	P41	3a		○		244.632	H 14	P 2	3a	○			236.772
H 11	P16	3a	○			246.326	H 12	P43	3a			○	244.568	H 14	P 3	3a	○			236.716
H 11	P19	3a			○	246.266	H 12	P44	3a			○	244.512	H 14	P 4	3a	○			236.743
H 11	P20	3b			○	246.448	H 12	P45	3a		○		244.473	H 14	P 5	3a		○		236.801
H 11	P21	3b	○			246.418	H 12	P46	3a			○	244.488	H 14	P 6	3a	○			236.576
H 12	P 1	2		○		244.945	H 12	P47	3a		○		244.530	H 14	P 7	3a	○			236.691
H 12	P 3	2	○			244.869	H 12	P48	3a			○	244.504	H 14	P 8	3a	○			236.631
H 12	P 4	2			○	244.689	H 12	P49	3a		○		244.554	H 14	P10	3a		○		236.777
H 12	P 5	3a		○		244.724	H 12	P50	3a		○		244.664	H 14	P11	3a	○			236.836
H 12	P 6	3a		○		244.733	H 12	P51	3a			○	244.664	H 14	P12	3a	○			236.848
H 12	P 7	3a	○			244.691	H 12	P52	3a		○		244.678	H 14	P14	3a			○	236.637
H 12	P 8	3a			○	244.748	H 12	P53	3a			○	244.789	H 14	P15	3a			○	236.653
H 12	P 9	3a		○		244.792	H 12	P54	3a	○			244.643	H 14	P16	3a		○		236.592
H 12	P10	3a			○	244.782	H 12	P55	3a			○	244.668	H 14	P17	3a		○		236.541
H 12	P11	3a			○	244.795	H 12	P56	3a			○	244.601	H 14	P18	3a		○		236.617
H 12	P12	3a			○	244.765	H 12	P57	3a			○	244.591	H 14	P19	3a			○	236.617
H 12	P13	3a	○			244.765	H 12	P58	3a			○	244.457	H 14	P20	3a			○	236.471
H 12	P14	3a			○	244.782	H 12	P59	3a			○	244.409	H 14	P23	3a		○		236.666
H 12	P15	3a			○	244.781	H 12	P60	3a		○		244.538	H 14	P24	3a		○		236.574

表 8　　出土土器分類表（未実測）

出土区	番号	層位	精	半	粗	遺物標高	出土区	番号	層位	精	半	粗	遺物標高	出土区	番号	層位	精	半	粗	遺物標高
H 14	P25	3a	○			236.651	I 9	P11	3b			○	254.838	J 12	P 1	3a			○	243.743
H 14	P27	3a	○			236.570	I 9	P12	3b	○			254.868	J 12	P 2	3a			○	243.690
H 14	P29	3a	○			236.531	I 9	P13	3b			○	254.825	J 12	P 3	3b			○	243.621
H 14	P31	3a			○	236.449	I 9	P14	3b			○	254.607	J 12	P 4	3b			○	243.667
H 14	P32	3a		○		236.497	I 9	P15	3b	○			254.846	J 12	P 5	3b			○	243.607
H 14	P34	3a		○		236.500	I 9	P16	3b			○	254.758	J 12	P 6	3b			○	243.478
H 14	P35	3a		○		236.466	I 9	P17	3b			○	254.710	J 12	P 7	3b			○	243.465
H 14	P36	3a		○		236.428	I 9	P18	3b			○	254.738	J 12	P 9	3b			○	243.562
H 14	P37	3a	○			236.536	I 9	P19	3b			○	254.739	J 12	P10	3b	○			243.395
H 14	P38	3a		○		236.534	I 9	P21	3b			○	254.836	J 13	P 1	3a	○			240.999
H 14	P41	3a		○		236.375	I 9	P22	3b			○	254.604	J 13	P 2	3a	○			240.947
H 14	P42	3a	○			236.190	I 9	P23	3b			○	254.615	J 13	P 3	3a			○	240.957
H 14	P43	3a		○		236.459	I 10	P 1	3b	○			250.809	J 13	P 4	3a	○			240.962
H 14	P44	3a		○		236.341	I 10	P 2	3b			○	251.171	J 13	P 6	3a			○	240.895
H 14	P45	3a			○	236.317	I 11	P 1	3b			○	246.796	J 13	P 7	3b			○	240.817
H 14	P46	3a	○			236.319	I 11	P 2	3b			○	246.813	J 14	P 2	3b			○	236.407
H 14	P48	3a		○		236.532	I 11	P 3	3b			○	246.847	J 14	P 3	3b			○	236.416
H 82	P 1	3a			○	259.447	I 11	P 4	3b			○	246.741	J 14	P 4	3b			○	236.476
H 82	P 2	3a			○	259.388	I 11	P 7	3b			○	246.837	F 13	P 1	1			○	243.657
H 82	P 5	3a			○	259.331	I 11	P 8	3b			○	246.838	F 13	P 2	3a			○	243.416
I 9	P 1	3b			○	255.031	I 11	P 9	3b			○	246.773	F 13	P 3	3a			○	243.401
I 9	P 2	3b			○	254.971	I 11	P10	3b			○	246.781	F 13	P 4	3a			○	243.421
I 9	P 3	3b			○	254.980	I 11	P11	3a			○	246.761	F 13	P 5	3a			○	243.250
I 9	P 4	3b			○	254.934	I 14	P 2	3b			○	236.480	F 13	P 6	3a			○	243.185
I 9	P 5	3b			○	254.962	I 14	P 3	3b	○			236.513	F 13	P 7	3a			○	243.210
I 9	P 7	3b			○	254.948	I 14	P 4	3b			○	236.493	F 13	P 8	3a			○	243.153
I 9	P 8	3b	○			254.980	I 14	P 5	3b			○	236.662	F 13	P 9	3a			○	243.129
I 9	P 9	3b			○	254.763	I 14	P 6	3b			○	236.708							
I 9	P10	3b			○	254.864	I 14	P 7	3b			○	236.398							

表9　出土石器分類表（未実測）

遺物番号	出土区	層位	石材	遺物標高	遺物番号	出土区	層位	石材	遺物標高
F－ 8S－1	F－ 8	3a	黒曜石	261.701	H－ 8S－4	H－ 8	3b	黒曜石	258.537
F－ 10S－1	F－ 10	3a	黒曜石	253.699	H－ 8S－5	H－ 8	3b	黒曜石	258.742
F－ 10S－2	F－ 10	3a	黒曜石	253.887	H－ 8S－7	H－ 8	3b	黒曜石	258.644
F－ 13S－1	F－ 13	3a	黒曜石	243.226	H－ 9S－1	H－ 9	3b	黒曜石	255.090
F－ 72S－1	F－ 72	3a	黒曜石	267.404	H－ 9S－2	H－ 9	3b	黒曜石	255.117
F－ 82S－4	F－ 82	3a	黒曜石	267.087	H－10S－1	H－10	3a	黒曜石	253.683
F－ 82S－9	F－ 82	3a	黒曜石	263.008	H－10S－2	H－10	3a	黒曜石	253.597
F－ 82S－10	F－ 82	3a	黒曜石	263.812	H－11S－1	H－11	3b	黒曜石	246.121
F－ 82S－11	F－ 82	3a	黒曜石	263.089	H－11S－2	H－11	3a	黒曜石	246.260
F－ 82S－12	F－ 82	3a	黒曜石	263.756	H－12S－1	H－12	3a	黒曜石	244.702
F－ 82S－13	F－ 82	3a	黒曜石	263.069	H－12S－2	H－12	3a	黒曜石	244.555
F－ 82S－14	F－ 82	3a	黒曜石	263.813	H－12S－3	H－12	3a	黒曜石	244.403
F－ 82S－15	F－ 82	3a	黒曜石	263.662	H－14S－1	H－14	3a	黒曜石	236.535
F－ 82S－16	F－ 82	3a	黒曜石	263.637	H－14S－2	H－14	3a	黒曜石	236.588
F－102S－1	F－102	3a	黒曜石	256.067	H－14S－3	H－14	3a	黒曜石	236.441
G－ 5S－1	G－ 5	3b	サヌカイト	273.023	H－14S－4	H－14	3a	黒曜石	236.523
G－ 5S－2	G－ 5	3b	サヌカイト	272.096	H－14S－6	H－14	3a	黒曜石	236.396
G－ 5S－3	G－ 5	3b	黒曜石	272.669	H－14S－7	H－14	3a	黒曜石	236.548
G－ 5S－4	G－ 5	3b	黒曜石	272.641	H－14S－8	H－14	3a	黒曜石	236.222
G－ 6S－2	G－ 6	3b	黒曜石	268.187	I－ 9S－1	I－ 9	3b	チャート	254.839
G－ 7S－1	G－ 7	3b	黒曜石	262.925	I－ 9S－2	I－ 9	3b	黒曜石	254.784
G－ 9S－1	G－ 9	3b	サヌカイト	256.243	I－ 9S－3	I－ 9	3b	サヌカイト	255.004
G－ 10S－1	G－ 10	3a	黒曜石	253.023	I－ 9S－5	I－ 9	3b	黒曜石	255.028
G－ 10S－3	G－ 10	3a	サヌカイト	253.001	I－ 9S－6	I－ 9	3b	黒曜石	254.716
G－ 11S－1	G－ 11	2	黒曜石	249.693	I－14S－1	I－14	3b	黒曜石	236.517
G－ 14S－1	G－ 14	4	黒曜石	237.881	I－14S－2	I－14	3b	黒曜石	236.412
H－ 8S－1	H－ 8	3b	サヌカイト	258.713	J－12S－1	J－12	3b	黒曜石	243.547
H－ 8S－2	H－ 8	3b	黒曜石	258.615	J－13S－1	J－13	3a	玄武岩	240.854
H－ 8S－3	H－ 8	3b	黒曜石	258.591	J－14S－1	J－14	3b	黒曜石	236.127

図　　版

調査地域遠景(西から)

F－82区　遺物出土状況

眉山
↓

調査地域遠景(北から)

F－5区　土器出土状況



G－5区　押型文土器出土状況

作業風景

F－5区　石鏃出土状況

F－82区　石斧出土状況

調査地区遠景他

図版 2

F－4区　北　壁



F－10区　北　壁



F－5区　北　壁



F－11区　北　壁

F－6区　北　壁



F－14区　北　壁

F－7区　北　壁



F－15区　北　壁

土　　層



出 土 土 器 ① (½)

図版 4



出 土 土 器 ② (½)



出 土 土 器 ③ (½)

図版 6



出 土 土 器 ④ (½)



出 土 石 器 ① (⅓)



出 土 石 器 ② (2/3)

島原市文化財報告書　第４集

礫 石 原 遺 跡

1988.3

発　行　島原市教育委員会
島原市上の町537番地

印　刷　株式会社 隆 文 社
佐世保市瀬戸越3-4-7