島根県邑智郡

瑞穂町内遺跡分布図Ⅳ

市木地区

1991年

島根県邑智郡瑞穂町教育委員会

序　　文

瑞穂町内には数多くの遺跡、埋蔵文化財があるといわれておりますが、これらを証左する資料等も乏しく、又、調査、発掘もごく一部限られたものしか手をつけられておりません。

近年、地域活性化のかけ声のもとに種々の開発が推進される中で、これら遺跡、埋蔵文化財の保護と活用を図ると共に、その位置や範囲を確認記録して適正な管理をするため、年次計画に基く分布調査を実施して参りました。

このたび、平成2年度事業により調査いたしました市木地区についてその結果をまとめましたので、今後参考資料として各方面にご活用いただければ幸いに存じます。

この調査に当たってご指導をいただいた島根県教育委員会文化課、広島大学文学部考古学研究室、並びに調査員、協力者関係各位に対し深く感謝申し上げる次第であります。

平成3年3月25日

瑞穂町教育委員会

教育長　澤　田　隆　之

例　　言

1. 本書は、平成2年度において国および県の補助を受けて瑞穂町が実施した瑞穂町市木地区の遺跡分布調査の報告書である。
2. 本年度の遺跡分布調査は市木地区を対象として実施した。田所地区・出羽地区・高原地区については昭和59年度・昭和63年度・平成元年度に遺跡分布調査を実施しており、それぞれ報告書を発行している。他の地区については年次的に実施する予定である。
3. 本年度調査した遺跡の台帳は、田所地区・出羽地区・高原地区の台帳と共に瑞穂町教育委員会で保管している。
4. 遺跡分布調査中に採集した遺物などは、瑞穂町郷土館に保管している。
5. 調査の事業主体および体制はつぎのとおりである。

事業主体	瑞穂町(瑞穂町教育委員会)	
事務局	瑞穂町教育委員会教育次長	谷口昌三
	瑞穂町教育委員会次長補佐	星野暢子
	瑞穂町教育委員会主幹	森岡弘典
調査指導	広島大学文学部講師	河瀬正利
	島根県教育委員会文化課文化財保護主事	内田律夫
	島根県教育委員会文化課埋蔵文化財第3係長	松本岩雄
調査員	島根県文化財保護指導委員	吉川　正
調査補助員	瑞穂町文化研究会会長	三上憲昭
	瑞穂町文化研究会事務局長	藤田担山
調査協力者	瑞穂町文化研究会会員	

洲浜信夫	日高久志	三上福三
森岡弘典	日高輝和	高川敬司
能美恭志	田中庸三	和田保人
服部寿雄	古川康正	小笠原義宣
日高　学	藤田睦弘	

瑞穂町文化財愛護協会市木支部

6. 調査にあたっては、土地所有者をはじめ、地元の関係者、瑞穂町文化財保護審議会委員の方々にご指導、ご協力をいただいた。
7. 本書の編集は、調査員、調査補助員、調査協力者の協力による。

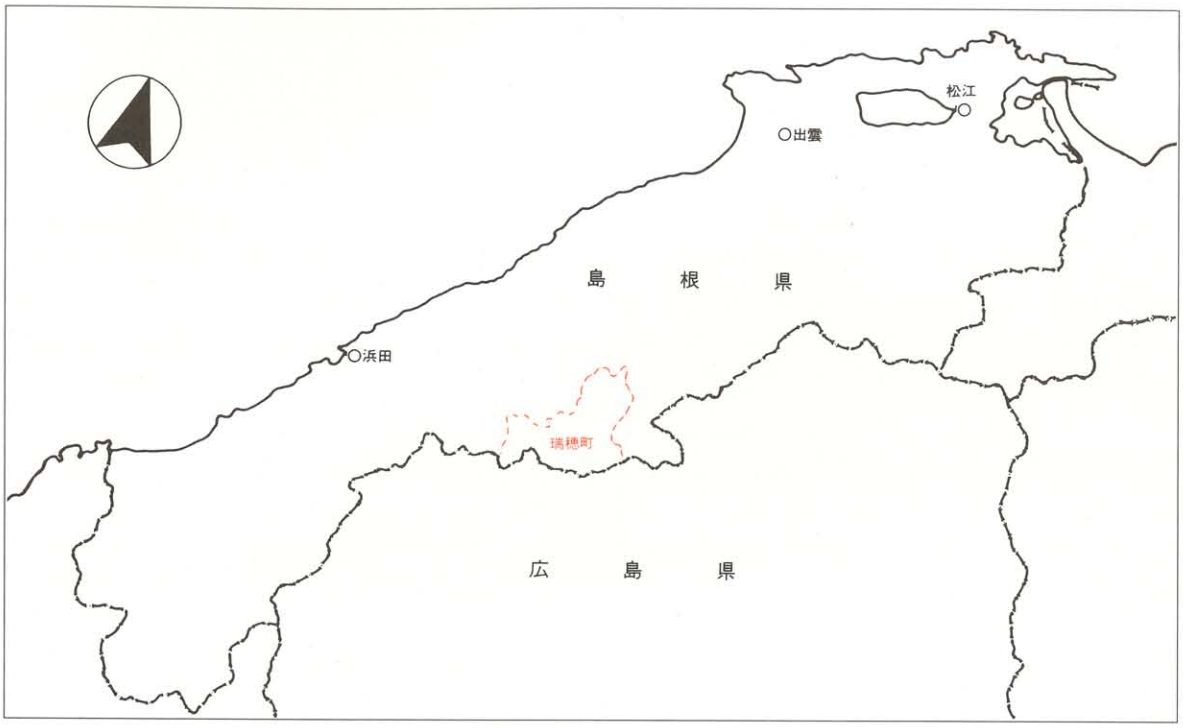

瑞穂町位置図

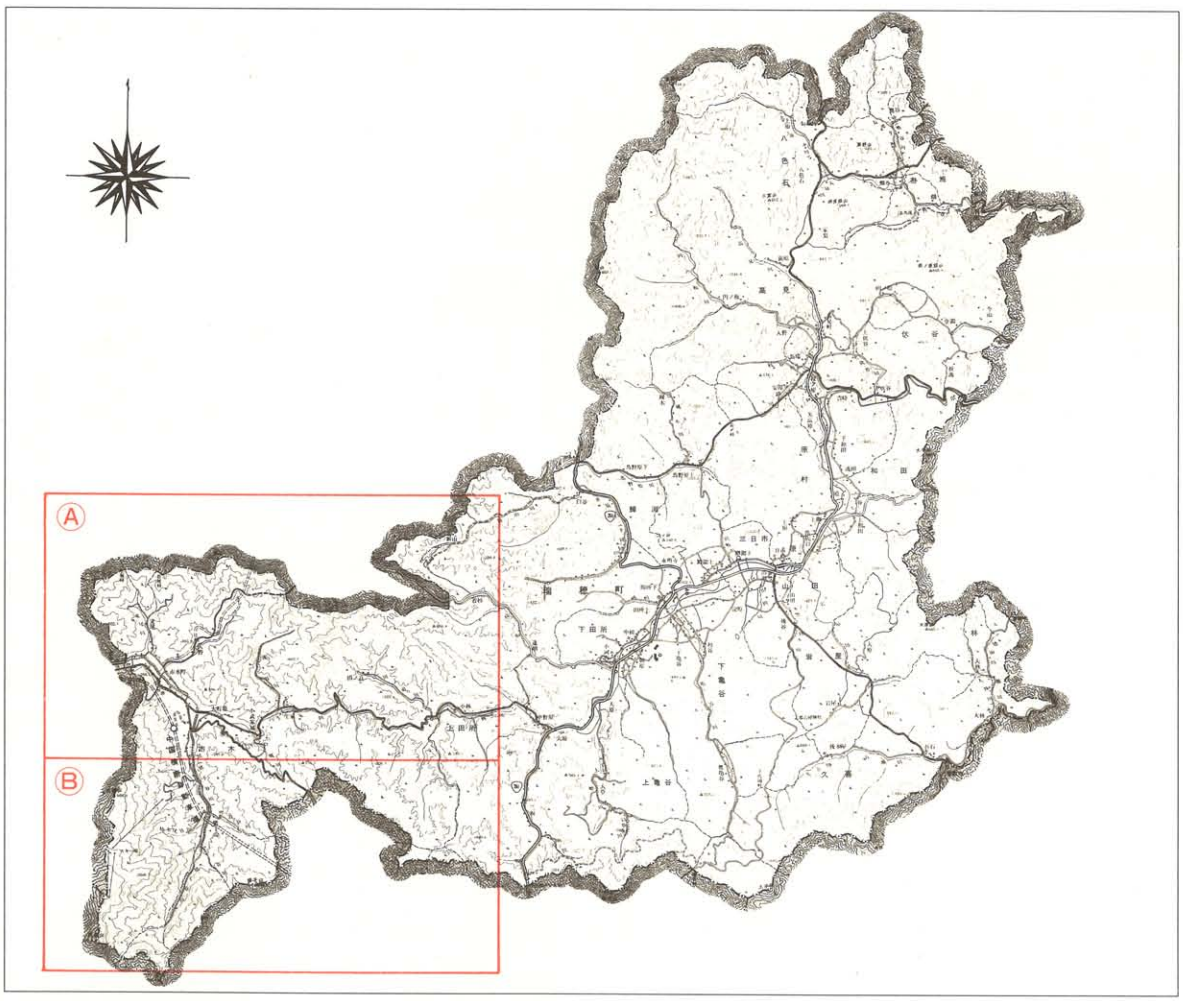

遺跡分布調査区域図

瑞穂町内遺跡地名表（市木地区）

地図番号	種別	遺跡名	所在地	現況	遺跡の概要	遺物その他
A1	鈩跡	焼1号鈩跡	大字市木(生家)	山林	高殿鈩	
2	鈩跡	焼2号鈩跡	大字市木(生家)	山林	野鈩	
3	鈩跡	焼3号鈩跡	大字市木(生家)	山林	野鈩	
4	鈩跡	焼4号鈩跡	大字市木(生家)	山林	野鈩	
5	製鉄遺跡	鱒越大鍛冶屋跡	大字市木(生家)	山林	周囲に溝あり	
6	鈩跡	鱒越鈩跡	大字市木(生家)	山林	高殿鈩	
7	鈩跡	水釜1号鈩跡	大字市木(生家)	山林	高殿鈩	明治中期まで操業
8	製鉄遺跡	水釜大鍛冶屋跡	大字市木(生家)	山林		明治中期まで操業
9	鈩跡	水釜2号鈩跡	大字市木(生家)	山林	高殿鈩	明治中期まで操業
10	鈩跡	京良谷鈩跡	大字市木(生家)	山林	野鈩	
11	神社跡	生家八幡宮跡	大字市木(生家)	山林		神木の大杉あり
12	鈩跡	林原1号鈩跡	大字市木(生家)	山林	野鈩	
13	鈩跡	林原2号鈩跡	大字市木(生家)	山林	野鈩	
14	鈩跡	林原3号鈩跡	大字市木(生家)	山林	野鈩	
15	鈩跡	滝ヶ谷1号鈩跡	大字市木(生家)	山林	高殿鈩	小舟が露出
16	鈩跡	滝ケ谷2号鈩跡	大字市木(生家)	山林	野鈩	
17	鈩跡	熊山1号鈩跡	大字市木(生家)	山林		林道により一部損壊
18	鈩跡	熊山2号鈩跡	大字市木(生家)	山林	高殿鈩	金池あり
19	鈩跡	熊山3号鈩跡	大字市木(生家)	山林	野鈩	
20	鈩跡	熊山4号鈩跡	大字市木(生家)	山林	野鈩	
21	鈩跡	合戦1号鈩跡	大字市木(小武家城)	原野	高殿鈩	
22	鈩跡	合戦2号鈩跡	大字市木(小武家城)	原野	野鈩	
23	製鉄遺跡	合戦大鍛冶屋跡	大字市木(小武家城)	原野		
24	鈩跡	合戦3号鈩跡	大字市木(小武家城)	山林	野鈩か？	林道により一部損壊
25	製鉄遺跡	桧木大鍛冶屋跡	大字市木(小武家城)	水田		
26	砦跡	的場	大字市木(小武家城)	墓地		
27	城跡	陳ケ丸	大字市木(観音寺原)	山林		
28	鈩跡	宝祖原鈩跡	大字市木(観音寺原)	山林		
29	古墳	丸瀬山麓古墳	大字市木(観音寺原)	山林	横穴式石室であったと思われるが破壊され詳細不明	須恵器　瑔
30	寺院跡	観音寺跡	大字市木(観音寺原)	山林		瓦、鉄滓

地図番号	種別	遺跡名	所在地	現況	遺跡の概要	遺物その他
31	散布地	観音寺原遺跡	大字市木(観音寺原)	田		須恵器片
32	集落跡	堀田上遺跡	大字市木(観音寺原)	水田道路	旧石器、押型文土器 弥生土器	道路により一部破壊
33	散布地	今佐屋山遺跡	大字市木(観音寺原)	道路	縄文～古墳時代	消滅
34	鈩跡	今佐屋山2号鈩跡	大字市木(観音寺原)	道路	野鈩	古代末期のもの消滅
35	散布地	観音堂遺跡	大字市木(観音寺原)	畑		土師器、鉄滓
36	鈩跡	岩ケ迫鈩	大字市木(市木町)	山林		
37	城跡	掘城跡	大字市木(観音寺原)	山林		掘氏居城
38	倉庫跡	永康倉跡	大字市木(市木町)	神社		
39	城跡	滝ノ屋城跡	大字市木(市木町)	山林		横断道工事により一部消滅
40	寺院跡	来昌寺跡	大字市木(市木町)	宅地		
41	城跡	高城跡	大字市木(市木町)	山林		福屋氏による築城と伝えられる
42	寺院跡	薬音寺跡	大字市木(宮中)	グランド		五輪塔、本尊薬師如来、丸氏保存
43	本陣跡	市木本陣跡	大字市木(市木町)	宅地、田		
44	製鉄遺跡	市木製鉄所跡	大字市木(市木町)	田		大正4年～14年まで操業
45	散布地	薬師堂遺跡	大字市木(大野)	畑		須恵器、土師質土器
46	代官所跡	市木代官所跡	大字市木(大野)	田		浜田藩代官所
47	鈩跡	大野1号鈩跡	大字市木(大野)	山林	野鈩	
48	鈩跡	大野2号鈩跡	大字市木(大野)	山林	高殿鈩	小舟炊口が露出
49	鈩跡	大野3号鈩跡	大字市木(大野)	山林		
50	鈩跡	大野4号鈩跡	大字市木(大野)	山林		
51	鈩跡	大野5号鈩跡	大字市木(大野)	山林	高殿鈩	小舟が2本露出
52	製鉄遺跡	大野大鍛冶屋跡	大字市木(大野)	山林		
53	鈩跡	大野6号鈩跡	大字市木(大野)	山林	野鈩	
54	神社跡	榲尾八幡宮跡	大字市木(麦尾)	山林		
55	寺院跡	福正寺跡	大字市木(麦尾)	山林		
56	城跡	土居城跡	大字市木(麦尾)	山林		
57	古墳	専正寺原古墳	大字市木(宮中)	原野		
58	鈩跡	槇ケ原鈩跡	大字市木(麦尾)	水田		
59	鈩跡	屋敷鈩跡	大字市木(麦尾)	山林		
60	鈩跡	鈩ケ原鈩跡	大字市木(麦尾)	山林	野鈩か？	金屋子神あり

地図番号	種別	遺跡名	所在地	現況	遺跡の概要	遺物その他
61	鈩跡	堂ケ谷鈩跡	大字市木(麦尾)	山林	野鈩	
62	古墳	麦尾古墳	大字市木(麦尾)	山林		
63	鈩跡	ソウソウ古墳	大字市木(麦尾)	山林	野鈩	
64	鈩跡	兎戸鈩跡	大字市木(麦尾)	山林	高殿鈩	大規模な鈩跡
65	鈩跡	宇坂鈩跡	大字市木(麦尾)	山林		
66	鈩跡	ボウジボトロ1号鈩跡	大字市木(麦尾)	山林	野鈩	
67	鈩跡	ボウジボトロ2号鈩跡	大字市木(麦尾)	山林	野鈩	
68	鈩跡	ボウジボトロ3号鈩跡	大字市木(麦尾)	山林	野鈩	
69	鈩跡	ボウジボトロ4号鈩跡	大字市木(麦尾)	山林	野鈩	
70	鈩跡	ボウジボトロ5号鈩跡	大字市木(麦尾)	山林	野鈩	
71	鈩跡	中の原鈩跡	大字市木(大野)	山林	野鈩	
72	鈩跡	タタラ山1号鈩跡	大字市木(大野)	山林		
73	鈩跡	タタラ山2号鈩跡	大字市木(大野)	山林		
74	鈩跡	合戦4号鈩跡	大字市木(小武家城)	山林		

地図番号	種　別	遺跡名	所在地	現況	遺跡の概要	遺物その他
B1	製鉄遺跡	芦谷大鍛冶屋跡	大字市木(観音寺原)	山林		
2	鈩跡	芦谷鈩跡	大字市木(観音寺原)	スキー場	高殿鈩	
3	散布地	郷路橋遺跡	大字市木(猪子山)	水田		横断道工事により一部損壊
4	鈩跡	聖岩1号鈩跡	大字市木(猪子山)	山林	野鈩	林道により一部損壊 炉の断面露出
5	鈩跡	聖岩2号鈩跡	大字市木(猪子山)	山林	野鈩	林道により一部損壊 炉の断面露出
6	鈩跡	聖岩3号鈩跡	大字市木(猪子山)	山林	高殿鈩	
7	鈩跡	聖岩4号鈩跡	大字市木(猪子山)	山林	野鈩	林道により一部損壊
8	鈩跡	聖岩5号鈩跡	大字市木(猪子山)	山林	高殿鈩か？	
9	鈩跡	同形尻1号鈩跡	大字市木(猪子山)	原野		
10	鈩跡	同形尻2号鈩跡	大字市木(猪子山)	山林	高殿鈩	大規模な鈩跡 金池あり
11	鉱山跡	猪子山鉱山跡	大字市木(猪子山)	山林		磁鉄鉱採取
12	鈩跡	茅野1号鈩跡	大字市木(猪子山)	墓地	野鈩	職人墓あり
13	鈩跡	茅野2号鈩跡	大字市木(猪子山)	山林	高殿鈩	大規模な鈩跡 金池、金屋子神
14	鈩跡	水ケ迫鈩跡	大字市木(猪子山)	スキー場	高殿鈩か？	

市 木 Ⓐ (1:25,000)

●集落跡、散布地、その他　▲鉦跡　古墳・横穴　凸城跡

市木 Ⓑ (1:25,000)

●集落跡、散布地、その他　▲鈩跡　古墳・横穴　凸城跡



市木町地区遠景

観音寺原地区遠景

平成3年3月25日

島根県邑智郡

瑞穂町内遺跡分布図IV

——市木地区——

編集・発行　島根県邑智郡瑞穂町教育委員会

印　　刷　柏村印刷株式会社