図版38　久米Ｂ遺跡（土製支脚、カマド）

74-1

74-2

74-5


74-3

74-4

図版39　久米Ｂ遺跡（北側斜面、西側斜面、下平坦面）

















報　告　書　抄　録

ふりがな	くまいいせきぐんはっくつちょうさほうこくしょ
書名	久米遺跡群発掘調査報告書
副書名	
巻次	
シリーズ名	
シリーズ番号	
編集者	石川　崇
編集機関	松江市教育委員会・財団法人松江市教育文化振興事業団
所在地	〒690－0886　島根県松江市母衣町180－21
発行年月	2000年（平成12年）３月
調査原因	（仮）南比津ヶ丘団地造成工事

所収遺跡名	所在地	コード		北緯	東経	調査年月	調査面積
久米遺跡	松江市比津町	市町村	遺跡番号	35′29′46	133′2′44	900416～900630	750m²
久米A遺跡	松江市比津町			35′29′46	133′2′46	910508～910531	350m²
久米B遺跡	松江市比津町			35′29′44	133′2′44	990406～990930	3,600m²

所収遺跡名	種別			主な時代	主な遺構	主な遺物	特記事項
久米遺跡	集落	32201	K－038	奈良～平安時代	掘立柱建物跡	須恵器・土師器	
久米A遺跡	集落		K－005 K－046	奈良～平安時代	掘立柱建物跡	須恵器・土師器	
久米B遺跡	集落			奈良～平安時代	掘立柱建物跡	須恵器・土師器	

久米遺跡群発掘調査報告書

2000年３月

発　行　松　江　市　教　育　委　員　会
財団法人松江市教育文化振興事業団

印　刷　高　浜　印　刷㈲
松江市東長江町902－57