愛知県埋蔵文化財センター調査報告書　第189集

石座神社遺跡

（いわくらじんじゃいせき）

（第3分冊　写真図版編）

２０１５

公益財団法人愛知県教育・スポーツ振興財団
愛知県埋蔵文化財センター

〈写真図版目次〉

写真図版 1　石座神社遺跡遠景
写真図版 2　石座神社遺跡全景（調査区合成写真）
写真図版 3　調査区正斜画像（1:2000）
写真図版 4　丘陵西向き斜面南半（09 A区）全景
写真図版 5　丘陵西向き斜面北半（09 B区）全景
写真図版 6　丘陵西向き斜面（09 区）垂直写真
写真図版 7　丘陵頂部平坦面（10 区）垂直写真
写真図版 8　丘陵頂部平坦面の竪穴建物群（完掘状況）
写真図版 9　丘陵頂部平坦面の竪穴建物群（床面検出状況）
写真図版 10　後期旧石器時代の石器を含む落ち込み 0124SX・縄文時代晩期の溝状の落ち込み 0020SD
写真図版 11　縄文時代中期の竪穴建物 3001SI
写真図版 12　縄文時代早期の炉穴 3580SL・3590SL
写真図版 13　縄文時代早期の炉穴 5050SL・5060SL
写真図版 14　縄文時代の土坑（陥穴）0032SK・0033SK・1039SK・1216SK・1296SK・1346SK
写真図版 15　縄文時代の土坑（陥穴）3800SK・5791SK・5612SK・5968SK
写真図版 16　Aa 群竪穴建物 2022SI・2034SI・2093SI・2005SI・2021SI・2006SI・2023SI
写真図版 17　Aa 群竪穴建物 1957SI・1958SI・1959SI
写真図版 18　Ab 群竪穴建物 1991SI・1992SI・1993SI・1994SI・1995SI
写真図版 19　Ab 群竪穴建物 1967SI・2077SI・2033SI
写真図版 20　Ab 群竪穴建物 1952SI・1953SI・1954SI・Ac 群竪穴建物 1456SI・1490SI
写真図版 21　Ac 群竪穴建物 1454SI・1455SI
写真図版 22　Ad 群竪穴建物 1464SI・1411SI・1329SI
写真図版 23　Ad 群竪穴建物 1175SI・1329SI・1330SI・1277SI・1402SI・1403SI
写真図版 24　Ae 群竪穴建物 1250SI・1270SI・1220SI・1357SI・1240SI・1275SI・1225SI・1224SI・1200SI
写真図版 25　Ae 群竪穴建物 1181SI・1178SI・1167SI
写真図版 26　B 群竪穴建物全景・Ba 群竪穴建物 1896SI・1930SI・1908SI・1931SI
写真図版 27　Bb 群竪穴建物 1906SI・1895SI
写真図版 28　Bb 群竪穴建物 1917SI・1907SI・1922SI
写真図版 29　Bc 群竪穴建物 1861SI・1862SI・1860SI
写真図版 30　Ca 群竪穴建物 1929SI・1938SI
写真図版 31　Ca 群竪穴建物 1276SI・1474SI・1338SI
写真図版 32　Cb 群竪穴建物 1349SI・1378SI・1253SI・1348SI・1176SI・1271SI・1226SI・1223SI
写真図版 33　Cb 群竪穴建物 1231SI・1226SI・1223SI・1271SI・1176SI・1254SI・1138SI・1180SI・1349SI
写真図版 34　1002SD・Cc 群竪穴建物 1918SI・1894SI・1897SI・1197SI
写真図版 35　Cd 群竪穴建物 1157SI・1199SI・1251SI・1252SI・1331SI・1196SI・1732SI
写真図版 36　Cd 群竪穴建物 1331SI・1732SI・Ce 群竪穴建物 3026SI・3006SI・3007SI・3082SI
写真図版 37　Da 群竪穴建物 4401SI・1872SI・1140SI・1139SI・3034SI・3042SI・3003SI・4343SI
写真図版 38　D・E・F 群竪穴建物全景・Da 群竪穴建物 3002SI
写真図版 39　Da 群竪穴建物 3002SI・3028SI・3027SI・3127SI
写真図版 40　Db 群竪穴建物 4414SI・4459SI・4502SI・4459SI
写真図版 41　Db 群竪穴建物 4459SI・4790SI・3556SI
写真図版 42　Db 群竪穴建物 4413SI・4360SI・4412SI・4357SI・4362SI・3055SI・4359SI・3556SI
写真図版 43　Db 群竪穴建物 4413SI・3055SI・3025SI・3004SI
写真図版 44　Dc 群竪穴建物 3005SI・3032SI・3035SI・3056SI・3036SI・3037SI・3079SI・3076SI・3075SI
写真図版 45　Dc 群竪穴建物 3005SI・3079SI・3076SI
写真図版 46　Dd 群竪穴建物 4337SI・4338SI・4341SI・4336SI・4342SI・4340SI

写真図版 47　De 群竪穴建物 3097SI・3832SI・3830SI・4770SI・3798SI・3797SI
写真図版 48　De 群竪穴建物 3830SI・3931SI・3932SI・4021SI・掘立柱建物 5400SB
写真図版 49　Df 群大型掘立柱建物 3300SB
写真図版 50　Df 群竪穴建物 3215SI・3282SI・3185SI
写真図版 51　Df 群竪穴建物 3308SI・3261SI・3057SI・3217SI・3281SI・3216SI
写真図版 52　Df 群竪穴建物 3308SI・3216SI・3205SI・3206SI
写真図版 53　Dg 群竪穴建物 3099SI・3121SI・3117SI
写真図版 54　集石 3850SS・Ea 群竪穴建物 3306SI・3897SI・3811SI・3404SI
写真図版 55　Eb 群竪穴建物 3375SI・3376SI
写真図版 56　Ea 群竪穴建物 3669SI・Eb 群竪穴建物 3710SI・3711SI・Ec 群竪穴建物 3651SI
写真図版 57　Ec 群竪穴建物 3908SI・3898SI・3948SI・3906SI・3946SI
写真図版 58　Ec 群竪穴建物 3906SI・3933SI・3909SI・3949SI・3947SI
写真図版 59　Ec 群竪穴建物 4173SI・4174SI・3743SI・3766SI・3884SI
写真図版 60　Ec 群竪穴建物 3742SI 遺物出土状況全景
写真図版 61　Ec 群竪穴建物 3742SI 土層断面・遺物出土状況近景
写真図版 62　Ec 群竪穴建物 3742SI・3742SI 内土坑 4305SK
写真図版 63　Ec 群竪穴建物 3742SI 内土坑 4300SK・3741SI
写真図版 64　Fa 群竪穴建物 3211SI・4310SI・4193SI・3190SI
写真図版 65　Fa 群竪穴建物 4309SI・3186SI・3188SI
写真図版 66　Fa 群竪穴建物 3150SI・3907SI
写真図版 67　Fb 群竪穴建物全景
写真図版 68　Fb 群竪穴建物 3149SI・3257SI・3148SI・3781SI・3327SI
写真図版 69　Fb 群竪穴建物 3303SI・3148SI
写真図版 70　Fc 群竪穴建物 3223SI・3304SI・3283SI・3824SI・3815SI
写真図版 71　Fc 群竪穴建物 3223SI・3147SI
写真図版 72　Fc 群竪穴建物 3623SI・3388SI・3389SI
写真図版 73　Fc 群竪穴建物 3389SI・3481SI・大型掘立柱建物 5000SB
写真図版 74　Fd 群竪穴建物 3145SI・3274SI・3321SI・3273SI・3747SI・3146SI
写真図版 75　Fd 群竪穴建物 3273SI・3747SI・3375SI
写真図版 76　Ga 群竪穴建物 3608SI・3609SI・3728SI・3605SI
写真図版 77　Gb 群竪穴建物 3405SI・3406SI・3407SI・3408SI・3409SI・3704SI
写真図版 78　Gc 群竪穴建物 5770SI
写真図版 79　Gc 群竪穴建物 5770SI・5785SI・5784SI・6054SI・3622SI・3621SI
写真図版 80　Gc 群竪穴建物 5785SI・3622SI
写真図版 81　Ha 群竪穴建物 3380SI・5808SI・3379SI・土坑 5708SK
写真図版 82　Ha 群竪穴建物 4991SI・3323SI・3378SI・5637SI・5653SI
写真図版 83　Ha 群竪穴建物 3328SI・3329SI・3320SI・3330SI・5634SI
写真図版 84　Ha 群竪穴建物 5634SI・5633SI・5635SI
写真図版 85　Hb 群竪穴建物 5649SI・5652SI
写真図版 86　Hb 群竪穴建物 5651SI・5652SI・5700SI・5702SI・5703SI・5704SI・5705SI
写真図版 87　Hc 群竪穴建物 5545SI・5547SI
写真図版 88　Hc 群竪穴建物 5545SI・5667SI・5668SI・5650SI・5556SI・5548SI・5636SI
写真図版 89　Ia 群竪穴建物 5911SI・5935SI・5913SI・5807SI
写真図版 90　Ib 群竪穴建物 5910SI・5909SI・6027SI
写真図版 91　Hb 群大型掘立柱建物 6100SB・Ib 群大型掘立柱建物 6000SB　1
写真図版 92　Hb 群大型掘立柱建物 6100SB・Ib 群大型掘立柱建物 6000SB　2
写真図版 93　Hb 群大型掘立柱建物 6100SB・Ib 群大型掘立柱建物 6000SB　3

写真図版 94　Ic 群竪穴建物 6040SI・6007SI・6038SI・5914SI・6041SI・土坑 6076SK
写真図版 95　J 群竪穴建物 3535SI・3515SI・3602SI・3603SI
写真図版 96　J 群竪穴建物 5600SI・5555SI・5553SI・5554SI・5500SI
写真図版 97　K 群竪穴建物 0016SI・0121SI
写真図版 98　丘陵東向き斜面の古代の遺構　区画溝 0010SD・竪穴建物 0019SI
写真図版 99　丘陵東向き斜面の古代の遺構　竪穴建物 0018SI・0007SI・掘立柱建物 0006SB・0030SB
写真図版 100　中世の大溝 1900SD（09 区）
写真図版 101　中世の大溝 1900SD（10 区）
写真図版 102　丘陵北東向き斜面の中世の遺構　溝 0129SD・0132SD・0133SD・0134SD・火葬施設 0023SL
写真図版 103　丘陵中央北向き斜面の中世の遺構　土坑墓 5631SK・6150SK・3900ST・竪穴状遺構（土坑）群
写真図版 104　炭焼窯 1001SY・3200SY
写真図版 105　縄文土器
写真図版 106　2093SI・2034SI・2021SI・1957SI（Aa 群）出土土器
写真図版 107　1957SI・1958SI（Aa 群）・1991SI・2033SI・2077SI・1967SI・1953SI・1952SI（Ab 群）出土土器
写真図版 108　1454SI（Ac 群）出土土器
写真図版 109　1444SI・1455SI（Ac 群）出土土器
写真図版 110　1456SI（Ac 群）出土土器
写真図版 111　1490SI・1937SI（Ac 群）・1464SI（Ad 群）出土土器
写真図版 112　1411SI・1403SI（Ad 群）出土土器
写真図版 113　1270SI・1250SI・1200SI（Ae 群）出土土器
写真図版 114　1908SI（Ba 群）・1906SI（Bb 群）出土土器
写真図版 115　1922SI・1907SI・1917SI（Bb 群）・1852SI（Bd 群）出土土器
写真図版 116　1938SI・1929SI・1276SI（Ca 群）出土土器
写真図版 117　1388SI（Ca 群）・1348SI・1223SI・1138SI・1180SI（Cb 群）出土土器
写真図版 118　1894SI・1918SI・1197SI（Cc 群）出土土器
写真図版 119　1002SD 土器群（Cc 群）・1251SI・1331SI（Cd 群）出土土器
写真図版 120　4459SI（Db 群）出土土器
写真図版 121　3006SI（Ce 群）・1872SI・3034SI（Da 群）・3556SI・3004SI（Db 群）出土土器
写真図版 122　3005SI（Dc 群）出土土器
写真図版 123　3005SII・3079SI・3076SI（Dc 群）出土土器
写真図版 124　4337SI（Dd 群）・3832SI・3830SI・3931SI（De 群）出土土器
写真図版 125　3216SI・3215SI・3205SI・3206SI（Df 群）出土土器
写真図版 126　3099SI・3121SI（Dg 群）・3306SI（Ea 群）出土土器
写真図版 127　3404SI（Ea 群）・3375SI（Eb 群）・3933SI・3743SI（Ec 群）出土土器
写真図版 128　3742SI（Ec 群）出土土器　1
写真図版 129　3742SI（Ec 群）出土土器　2
写真図版 130　3211SI（Fa 群）出土土器
写真図版 131　4311SI・4193SI・3190SI・3186SI（Fa 群）出土土器
写真図版 132　3149SI・3148SI・3303SI（Fb 群）・3223SI・3283SI（Fc 群）出土土器
写真図版 133　3388SI（Fc 群）・3747SI・3321SI・3317SK（Fd 群）出土土器
写真図版 134　3605SI（Ga 群）・3409SI（Gb 群）出土土器
写真図版 135　3405SI・3407SI 他（Gb 群）・3622SI（Gc 群）出土土器
写真図版 136　5770SI（Gc 群）出土土器　1
写真図版 137　5770SI（Gc 群）出土土器　2
写真図版 138　5785SI（Gc 群）・3330SI・5708SK（Ha 群）出土土器
写真図版 139　5652SI・5702SI・6100SB（Hb 群）・5545SI（Hc 群）出土土器
写真図版 140　5636SI（Hc 群）・5807SI（Ia 群）・5909SI・6100SB（Ib 群）・6040SI・6076SK（Ic 群）出土土器

写真図版 141　3602SI（Jb 群）・5600SI（Jc 群）・5500SI（Jd 群）・0016SI（Ka 群）出土土器
写真図版 142　土製品各種（棒状・紐孔付蓋・鳥形・容器形・焼成粘土塊・不明・把手付容器形）・水銀朱付着土器
写真図版 143　土製品各種（加工円板・紡錘車・管状土錘・球状土錘）・線刻土器
写真図版 144　古代以降の土器
写真図版 145　後期旧石器時代の石器
写真図版 146　後期旧石器時代の石器・後期旧石器時代～縄文時代草創期の石器・縄文時代の石器（石錐）
写真図版 147　縄文時代の石器（石鏃・石匙・スクレイパー等）
写真図版 148　縄文時代の石器（スクレイパー等）
写真図版 149　縄文時代の石器（刃器・打製石斧）
写真図版 150　縄文時代の石器（打製石斧）
写真図版 151　縄文時代の石器（打製石斧・礫器）
写真図版 152　縄文時代の石器（磨製石斧）
写真図版 153　縄文時代の石器（磨石敲石類）・石製品
写真図版 154　磨石敲石類（1456SI・1464SI・Ae 群・1917SI・3005SI）
写真図版 155　磨石敲石類（4340SI・5150SK・5653SI・0124SX・表採）
写真図版 156　砥石（1696SK・1200SI・1938SI・3006SI・3079SI・3205SI）
写真図版 157　砥石（Df 群・3743SI・3375SI・5633SI・5667SI・5545SI）
写真図版 158　石皿台石類（1157SI・1139SI・1872SI・3215SI・3121SI・3389SI）
写真図版 159　石皿台石類（3605SI・5545SI・0016SI）・紡錘車等（3003SI・3150SI・5909SI・3205SI）
写真図版 160　金属製品集合写真・青銅製品（破鏡・銅鏃・板状青銅製品・銅滴または青銅滓）
写真図版 161　鉄製品（板状鉄斧・ヤリガンナ・鉄剣・小鉄片・不明鉄製品）
写真図版 162　金属製品Ｘ線画像（ほぼ実大）
写真図版 163　中世以降の金属製品（鉛製鉄砲玉・刀子・銭貨）と鉛製鉄砲玉・銭貨Ｘ線画像（ほぼ実大）
写真図版 164　馬埋葬土坑 5631SK 出土馬歯
写真図版 165　出土土器集合写真　1（1454SI 下層出土土器群・1444SI 内土坑 1804SK 出土一括土器群）
写真図版 166　出土土器集合写真　2（1456SI 出土土器群・1411SI 下層出土土器群）
写真図版 167　出土土器集合写真　3（1906SI 下層出土土器群・4459SI 下層出土一括土器群）
写真図版 168　出土土器集合写真　4（3005SI 出土土器群・3742SI 出土土器群）
写真図版 169　出土土器集合写真　5（3211SI 出土一括土器群・5770SI 出土土器群）

石座神社遺跡遠景

上：断上山北端に立地する遺跡（08Ａ区）から茶臼山と雁峰山麓、本宮山方面（西方向）

下：遺跡（10区）から断上山方面（南方向、丘陵先端には断上山10号墳が立地、丘陵左手が設楽原決戦場）

石座神社遺跡全景（調査区合成写真）

石座神社遺跡は高位段丘「断上山」の北端、式内社石座神社の裏山に立地する集落遺跡（東西約300m・南北約100m）である。新東名高速道路建設に伴い集落の約北半分を発掘調査し、大型建物を含む300棟以上の建物を検出した。

調査区正斜画像（1:2000）

09Ａ区（上左、丘陵南西向き斜面）、09Ｂ区（上右、丘陵北西向き斜面）、10区（中央、丘陵頂部平坦面と北向き斜面）、08Ｂ区（丘陵北向き斜面）、08Ａ区（丘陵東向き斜面）を合成して作成した正斜画像

丘陵西向き斜面南半（09Ａ区）全景
上：調査区から断上山、新城市街地方面（南方向）
下：調査区から茶臼山、雁峰山麓方面（西方向）

丘陵西向き斜面北半（09Ｂ区）全景
上：断上山北端から雁峰山方面（北方向）
下：設楽原、鳳来寺山方面（東方向）

丘陵西向き斜面（09区）垂直写真

上：丘陵西向き斜面北半（09Ｂ区）全景（中央付近は丘陵を直線的に縦断する中世の大溝1900SD）

下：丘陵西向き斜面南半（09Ａ区）全景（竪穴建物が丘陵斜面の等高線に沿って放射状に分布、多数が連続して重複）

丘陵頂部平坦面（10区）垂直写真

上：丘陵頂部平坦面から北向き斜面（10区）全景（丘陵縁辺に中世の大溝1900SD）

下：丘陵頂部平坦面（大型竪穴建物を含む多数の竪穴建物が重複して分布）





丘陵頂部平坦面の竪穴建物群（完掘状況）
上：D群・E群・F群・G群・H群・I群（西方向から東方向）
下：G群・F群・E群（東方向から西方向）

丘陵頂部平坦面の竪穴建物群（床面検出状況）
E群周辺の竪穴建物（竪穴建物の稠密な分布）

後期旧石器時代の石器を含む落ち込み0124SX・縄文時代晩期の溝状の落ち込み0020SD

上：0124SX土層断面（丘陵北東斜面において検出、上層の黒色シルト層上面にナイフ形石器を含む石器、剥片が散在）

中：0020SD完掘状況（丘陵北東斜面を南西から北東に縦断、採取した炭化物の年代測定から時期を縄文時代晩期中葉と推定）

下：0020SD土層断面（上層は黒みを帯びるが、下層は色調の変化に乏しい）

縄文時代中期の竪穴建物3001SI

上：3001SI全景（径約3.0mの円形で中央付近に石囲炉を布設、主柱穴は未検出）

中左：3001SI縄文土器（19）深鉢出土状況　　中右：3001SI石囲炉炉内遺物出土状況

下左：3001SI石囲炉全景　　下右：3001SI石囲炉掘方完掘状況

縄文時代早期の炉穴3580SL・3590SL

上：3580SL・3590SL全景（２基が開口部側を向き合わせてほぼ直角に配される）

中左：3580SL全景（開口部側から煙道部側）　中右：3590SL全景（開口部側から煙道部側）

下左：3580SL断面（底面の被熱状況）　下右：3590SL断面（底面の被熱状況）

縄文時代早期の炉穴5050SL・5060SL

上：5050SL・5060SL全景（２基が開口部側を向き合わせてほぼ直角に配される）

中左：5050SL全景（開口部側から煙道部側）　中右：5060SL全景（開口部側から煙道部側）

下左：5050SL断面（底面下部の被熱状況）　下右：5060SL断面（底面下部の被熱状況）

縄文時代の土坑（陥穴）0032SK・0033SK・1039SK・1216SK・1296SK・1346SK

上左：0032SK完掘状況
上右：0033SK完掘状況
中左：1039SK底面の小土坑検出状況
中右：1216SK完掘状況
下左：1296SK完掘状況
下右：1346SK底面の小土坑検出状況

縄文時代の土坑（陥穴）3800SK・5791SK・5612SK・5968SK

上左：3800SK土層断面
中左：5791SK安山岩製打製石斧（3340）出土状況
下左：5612SK土層断面

上右：3800SK完掘状況
中右：5791SK完掘状況
下右：5968SK完掘状況

Aa群竪穴建物2022SI・2034SI・2093SI・2005SI・2021SI・2006SI・2023SI

上：2022SI・2034SI・2093SI土層断面（手前側の2022SI、奥側の2034SIと2093SIの重複関係）

中左：2093SI完掘状況（上位に2034SIが重複）　中右：2021SI上層小型鉢・甕（127～132）出土状況

下：2005SI・2021SI・2006SI・2023SI完掘状況

Aa群竪穴建物1957SI・1958SI・1959SI

上：1957SI床面検出状況（東半部の床面直上に炭化物が散布）

中左：1957SI地床炉検出状況（灰白色粘土を伴う）

中右：1958SI土層断面（上層に黒色土が厚く堆積）

下左：1957SI床面直上甕（133）出土状況

下右：1957SI・1958SI・1959SI完掘状況（斜面での構築状況）

Ab群竪穴建物1991SI・1992SI・1993SI・1994SI・1995SI

上：1991SI・1992SI・1993SI・1994SI・1995SI完掘状況(丘陵西向き斜面の端部まで竪穴建物を構築)

中：1991SI床面直上遺物（168～170・3432・3524）出土状況

下左：1991SI地床炉検出状況（花こう岩の棒状礫を使用）　下右：1992SI床面直上炭化物検出状況

Ab群竪穴建物1967SI・2077SI・2033SI

上：1967SI・2077SI完掘状況（2077SIから1967SIへの拡張）

中：2033SI床面検出状況（2000SX黒色土上面で検出）

下左：1967SI床面・地床炉検出状況

下右：2077SI内2141SK甕・小型鉢（180～182）出土状況



Ab群竪穴建物1952SI・1953SI・1954SI・Ac群竪穴建物1456SI・1490SI

上：1952SI・1953SI・1954SI完掘状況(丘陵西向きの緩斜面に構築)

中左：1954SI土層断面

中右：1954SI地床炉検出状況（中央付近が著しく硬化）

下左：1456SI下層土器群（297～311）出土状況

下右：1490SI床面検出状況（2000SX黒色土上面で検出）

Ac群竪穴建物1454SI・1455SI

上：1454SI床面直上遺物（222～252）出土状況（出土遺物には叩き甕が含まれる）

中左：1454SI地床炉検出状況（凝灰岩の礫を使用）　　中右：1444SI内1804SK土器群（273～276）出土状況

下左：1455SI床面検出状況（2000SX黒色土上面で検出、やや大型の竪穴建物）

Ad群竪穴建物1464SI・1411SI・1329SI

上：1464SI完掘状況(西向き斜面で最大の竪穴建物)

中左：1464SI地床炉検出状況（花こう岩の棒状礫を使用）　中右：1411SI下層高杯（396・397）出土状況

下左：1329SI床面検出状況（SX2000黒色土上面で検出）　下右：1329SI地床炉検出状況（花こう岩と安山岩の礫を使用）

Ad群竪穴建物1175SI・1329SI・1330SI・1277SI・1402SI・1403SI

上右：1175SI・1329SI土層断面（SX2000黒色土中に重複）　上右：1330SI地床炉検出状況（花こう岩と片麻岩の礫を使用）

中：1277SI床面検出状況（広範囲に硬化した床面を検出）

下左：1402SI・1403SI床面検出状況（主柱穴は未検出）　下右：1403SI内1417SK内彎曲口縁壷・甕（469・470）出土状況

Ae群竪穴建物1250SI・1270SI・1220SI・1357SI・1240SI・1275SI・1225SI・1224SI・1200SI

上：1250SI・1270SI・1220SI・1357SI・1240SI・1275SI・1225SI・1224SI・1200SI完掘状況

中左：1250SI・1270SI床面検出状況（小型、主柱穴未検出）　中右：1200SI下面床面検出状況（礫を使用した地床炉が伴う）

下左：1200SI上面高杯（544）出土状況　下右：1200SI下面加飾広口壷（542）出土状況

Ae群竪穴建物1181SI・1178SI・1167SI

上：1181SI・1178SI・1167SI完掘状況

中左：1181SI地床炉検出状況（花こう岩の棒状礫を使用）　中右：1181SI床面直上紐孔付蓋（586）出土状況

下左：1178SI床面検出状況　下右：1167SI床面検出状況

Ｂ群竪穴建物全景・Ba群竪穴建物1896SI・1930SI・1908SI・1931SI

上：Ｂ群竪穴建物全景（北西斜面に分布する竪穴建物群）

中左：1896SI・1930SI完掘状況（1896SIへの拡張）　中右：1896SI・1930SI土層断面

下左：1908SI・1931SI床面検出状況　下右：1908SI・1931SI完掘状況（1908SIの溝状掘方）



Bb群竪穴建物1906SI・1895SI

上：1906SI広口壷（640）・中型壷（641～643）・甕（650）出土状況

中左：1906SI床面検出状況（小型、主柱穴は未検出）　中右：1906SI内1928SK甕・凝灰岩製台石（652・3527）出土状況

下左：1895SI床面直上炭化物検出状況　下左：1895SI地床炉検出状況（焼土が散在）

Bb群竪穴建物1917SI・1907SI・1922SI

上：1917SI床面検出状況（炭化材・炭化物が広範囲に散在）

中左：1917SI完掘状況（主柱穴は未検出、溝状の掘方）　中右：1907SI床面検出状況（1922SIが大きく重複）

下左：1922SI下層甕（653）出土状況　下右：1922SI下層遺物出土状況（南東隅に集積）

Bc群竪穴建物1861SI・1862SI・1860SI

上：1861SI床面直上炭化物検出状況（1862SIの構築によって一部を欠失）

中左：1861SI床面直上甕（712）出土状況　　中右：1862SI床面検出状況（主柱穴は未検出）

下左：1860SI床面検出状況（壁付近まで被熱）　　下左：1860SI床面直上ヤリガンナ（3563）出土状況

Ca群竪穴建物1929SI・1938SI

上：1929SI・1938SI完掘状況(丘陵西向きの斜面を開削して竪穴建物を構築)

中：1929SI床面直上遺物出土状況（炭化材が良好に遺存）

下左：1929SI・1938SI土層断面（構築と埋没の過程）　　下右：1938SI内2086SK椀形高杯・中型壷（799・800）出土状況



Ca群竪穴建物1276SI・1474SI・1338SI

上：1276SI・1474SI・1338SI完掘状況（西向き斜面上段に構築された竪穴建物群）

中左：1276SI床面直上鉄剣（3564）出土状況　　中右：1276SI床面付近炭化種実出土状況

下左：1474SI床面直上土器群（871～876）出土状況　　下右：1338SI床面直上広口壷（878）出土状況

Cb群竪穴建物1349SI・1378SI・1253SI・1348SI・1176SI・1271SI・1226SI・1223SI

上：1349SI・1378SI・1253SI・1348SI完掘状況（西向き斜面上段に構築された竪穴建物群）

中：1253SI・1378SI土層断面（1253SIと1378SIの新旧関係）

下：1176SI・1271SI・1226SI・1223SI土層断面（西向き斜面における竪穴建物の重複）

Cb群竪穴建物1231SI・1226SI・1223SI・1271SI・1176SI・1254SI・1138SI・1180SI・1349SI

上：1231SI・1226SI・1223SI・1271SI・1176SI・1254SI完掘状況（西向き斜面上段に構築された竪穴建物群）

中：1138SI・1180SI床面検出状況（1180SIに片麻岩の礫を使用した地床炉が伴う）

下左：1349SI地床炉状況検出状況（花こう岩の礫を使用）　下右：1223SI内土坑1294SK椀形高杯（957）出土状況

1002SD・Cc群竪穴建物1918SI・1894SI・1897SI・1197SI

上：1002SD土器群（1080～1163）出土状況(竪穴建物埋没後の斜面に大量の礫と土器が集積)

中：1918SI・1894SI・1897SI・1197SI床面検出状況

下左：1918SI床面直上炭化材検出状況　　下右：1197SI上層底部穿孔壷（1055）出土状況

Cd群竪穴建物1157SI・1199SI・1251SI・1252SI・1331SI・1196SI・1732SI

上：1157SI・1199SI・1251SI・1252SI完掘状況（西向き斜面上段に構築された竪穴建物群）

中左：1251SI地床炉付近土器群（1165・1166）出土状況　中右：1331SI南東隅床面直上甕（1185）・粘土塊出土状況

下左：1196SI（1152SIの下位）床面検出状況　下右：1732SI（1331SIの下位）床面直上小型鉢（1234）出土状況

Cd群竪穴建物1331SI・1732SI・Ce群竪穴建物3026SI・3006SI・3007SI・3082SI

上右：1331SI（1732SIの上位）床面検出状況　　上左：1732SI（1331SIの下位）床面検出状況

中：3026SI・3006SI・3007SI・3082SI完掘状況（南西向き斜面上段に構築された竪穴建物群）

下左：3006SI床面直上遺物（1288・1291～1293）出土状況 下右：3026SI上面地床炉検出状況（周縁部分が著しく硬化）

Da群竪穴建物4401SI・1872SI・1140SI・1139SI・3034SI・3042SI・3003SI・4343SI

上：4401SI・1872SI・1140SI床面検出状況（丘陵頂部平坦面西緩斜面に構築された竪穴建物群）

中：1139SI・3034SI・3042SI・3003SI完掘状況（丘陵頂部平坦面西緩斜面の竪穴建物群、掘立柱建物5200SBが混在）

下左：1139SI地床炉検出状況（緑色片岩の棒状礫を使用）　下右：4343SI地床炉断面（1140SI覆土上面が広範囲に被熱赤変）

D・E・F群竪穴建物全景・Da群竪穴建物3002SI

上：Da群竪穴建物から丘陵頂部平坦面の竪穴建物群（写真中央の最も手前の竪穴建物が破鏡出土の3002SI）

下：3002SI床面直上炭化材検出状況（覆土中から破鏡が出土）

Da群竪穴建物3002SI・3028SI・3027SI・3127SI

上：3002SI床面検出状況・3028SI検出状況（3002SIと3028SIとの新旧関係）

中：3027SI・3127SI床面検出状況・3002SI完掘状況（最も手前の焼土が3127SIの地床炉、平面形は不明）

下左：3002SI床面直上炭化材検出状況（写真中央に粘土塊）　下右：3027SI地床炉検出状況（片麻岩の板状礫を使用）

Db群竪穴建物4414SI・4459SI・4502SI・4459SI

上：4414SI・4459SI・4502SI・4459SI検出状況（Db北群の竪穴建物）

下：4459SI床面直上炭化材検出状況・下層遺物出土状況（中央付近に炭化材、北東隅に土器群が良好に遺存）

Db群竪穴建物4459SI・4790SI・3556SI

上：4459SI下層高杯（1398）・内彎浅鉢（1399・1401）・広口壷（1400）・有孔鉢（1402）・甕（1403）出土状況

中左：4459SI床面検出状況（小型、主柱穴未検出）　中右：4790SI床面検出状況（小型、主柱穴未検出）

下左：3556SI床面検出状況（小型、主柱穴未検出）　下右：3556SI地床炉付近床面直上土器群（1437）出土状況

Db群竪穴建物4413SI・4360SI・4412SI・4357SI・4362SI・3055SI・4359SI・3556SI

上：4413SI・4360SI・4412SI・4357SI床面検出状況（Db中央群の竪穴建物、いずれも主柱穴未検出）

下：4362SI・3055SI・4359SI・3556SI床面検出状況（Db中央群の竪穴建物、いずれも主柱穴未検出）

Db群竪穴建物4413SI・3055SI・3025SI・3004SI

上左：4413SI地床炉検出状況（著しい赤変）　上右：3055SI地床炉検出状況（中央付近が著しく硬化）

中：3025SI・3004SI床面検出状況（3004SI埋没後、3025SI床面・地床炉を構築）

下左：3004SI・3025SI土層断面（焼土は3025SI地床炉）　下右：3025SI北東隅被熱状況（床面と壁面の基盤層上面が被熱）

Dc群竪穴建物3005SI・3032SI・3035SI・3056SI・3036SI・3037SI・3079SI・3076SI・3075SI

上：3005SI・3032SI・3035SI・3056SI床面検出状況（Dc北群の竪穴建物）

下：3036SI・3037SI・3056SI・3079SI・3076SI・3075SI床面検出状況（Dc南群の竪穴建物）

Dc群竪穴建物3005SI・3079SI・3076SI

上左：3005SI上層礫群出土状況（全体）
中左：3005SI上層礫群出土状況（部分）
下左：3079SI床面直上遺物（1535～1544・3551）出土状況
上右：3005SI下層遺物出土状況・床面直上炭化材検出状況
中右：3005SI下層遺物（1492等）出土状況
下右：3076SI床面直上内彎口縁壷（1559）出土状況

Dd群竪穴建物4337SI・4338SI・4341SI・4336SI・4342SI・4340SI

上：4337SI・4338SI・4341SI床面検出状況（Dd北群の竪穴建物）

中：4336SI・4342SI床面検出状況（Dd南群の竪穴建物）

下左：4342SI完掘状況（周溝状の掘方）　下右：4340SI完掘状況（地床炉と主柱穴未検出、青銅製品出土）

De群竪穴建物3097SI・3832SI・3830SI・4770SI・3798SI・3797SI

上左：3097SI床面直上遺物出土状況全景　　上右：3097SI床面直上土器群（1612～1615）出土状況近景

中：3832SI・3830SI・4770SI・3798SI・3797SI床面検出状況（Df中央・北群の竪穴建物）

下左：3832SI床面直上高杯（1623）出土状況　　下右：3832SI下層加飾広口壷（1625）出土状況

De群竪穴建物3830SI・3931SI・3932SI・4021SI・掘立柱建物5400SB

上左：3830SI地床炉検出状況　　上右：3931SI床面直上甕（1646）出土状況

中：3931SI・3932SI・4021SI床面検出状況（De南群の竪穴建物、いずれも主柱穴未検出）

下左：4021SI内4823SK有段口縁甕（1656）出土状況　　下右：掘立柱建物5400SB検出状況



Df群大型掘立柱建物3300SB

上：3300SB検出状況（南東方向より、両桁行方向に布掘り柱掘方をもつ桁行４間・6.6m、梁行１間・4.8mの大型掘立柱建物）

中：東側柱列土層断面（南東方向より3205SK・5135SK・5134SK・5135SK・3726SK）

下：西側柱列土層断面（北西方向より5137SK・5138SK・5139SK・5140SK・5141SK）

Df群竪穴建物3215SI・3282SI・3185SI

上：3215SI・3282SI床面検出状況（手前の3215SIに大型掘立柱建物3300SBの布掘り溝5136SDが重複）

中左：3215SI地床炉と3300SB柱穴5133SKとの関係　　中右：3215SI床面直上土器群（1691・1692・1698）出土状況

下左：3185SI床面検出状況（小型、主柱穴未検出）　　下右：3185SI不明土製品（1690）出土状況

Df群竪穴建物3308SI・3261SI・3057SI・3217SI・3281SI・3216SI

上：3308SI・3261SI床面検出状況（長軸9.05m、短軸7.80mの長方形の大型竪穴建物3261SIは3308SIからの拡張）

中：3308SI・3261SI・3057SI土層断面（3308SIから3261SIへの拡張、その上位に3057SIの床面を構築）

下：3217SI・3281SI・3216SI床面検出状況（小型の竪穴建物３棟が大型竪穴建物3057SI・3261SIに重複）

Df群竪穴建物3308SI・3216SI・3205SI・3206SI

上左：3308SI地床炉

中左：3205SI・3206SI完掘状況

下左：3206SI床面直上土器群（1703）出土状況

上右：3216SI南東隅周堤帯（土坑3675SK・5149SKを伴う）

下右：3205SI床面直上石製品（3555）出土状況

Dg群竪穴建物3099SI・3121SI・3117SI

上左：3099SI下層（1726～1732）遺物出土状況　　上右：3121SI床面検出状況（3099SI覆土上面に3121SIの地床炉）

中：3099SI・3121SI土層断面（10区南壁、3099SIと3121SIの新旧関係）

下左：3121SI北隅床面直上粘土検出状況　　下右：3117SI床面検出状況（南半の掘り込みは流失）

集石3850SS・Ea群竪穴建物3306SI・3897SI・3811SI・3404SI

上左：集石3850SS検出状況（遺構検出面付近で検出）
中左：3306SI下層加飾広口壷（1777）出土状況
下左：3306SI遺物（1778・1779・1783・1784）出土状況
上右：3306SI床面検出状況（下位の3897SIからの拡張）
中右：3897SI・3811SI床面検出状況（3897SIの上位に3306SI）
下右：3404SI床面検出状況