遺跡名	瀬名遺跡	時代・時期	古墳中期
所在地	静岡市瀬名		
文献	瀬名遺跡Ⅴ（遺物編II）　１９９６　（財）静岡県埋蔵文化財調査研究所		

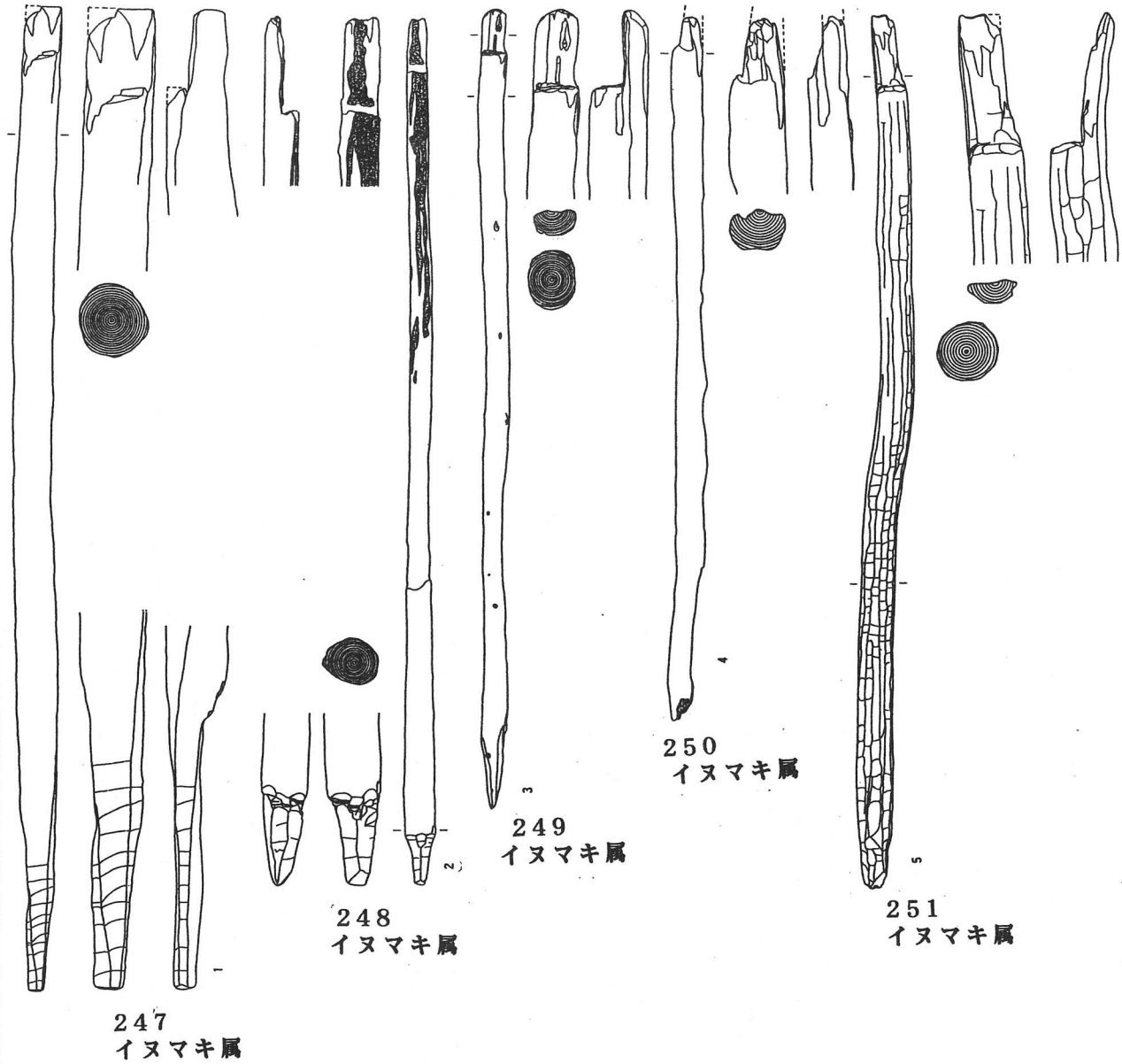

法量

	長さ	幅	厚さ	縮尺
247	315.5	径15.5	—	1/20
248	280.0	径10.0	—	1/20
249	257.2	径12.6	—	1/20
250	230.0	径10.0	—	1/20
251	284.2	径11.5	—	1/20

遺跡名	瀬名遺跡	時代・時期	古墳中期
所在地	静岡市瀬名		
文献	瀬名遺跡Ⅴ（遺物編II）　１９９６　（財）静岡県埋蔵文化財調査研究所		

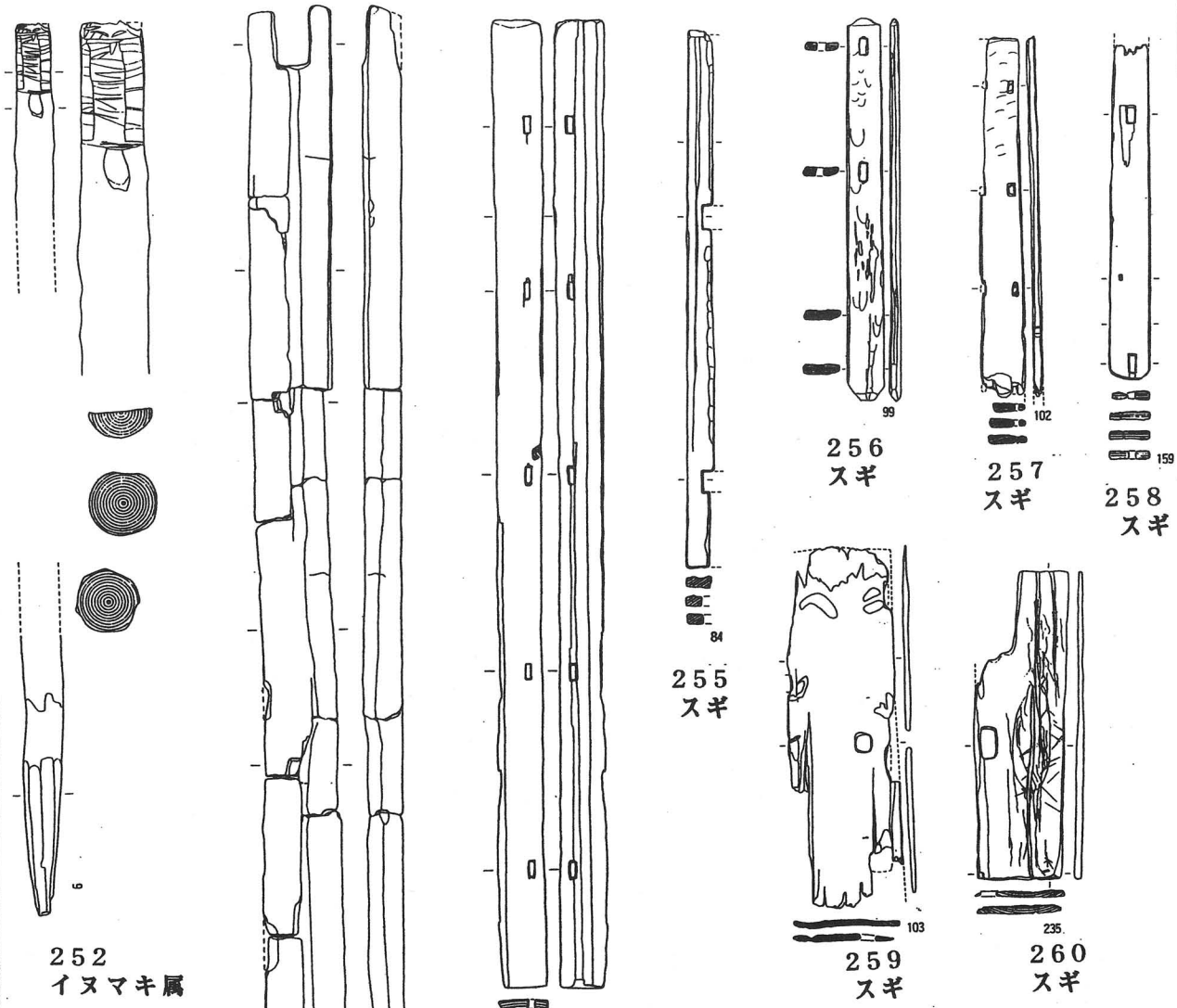

法量

	長さ	幅	厚さ	縮尺
252	277.2	径 12.0	—	1/20
253	319.0	23.0	11.0	1/20
254	270.0	14.0	3.2	1/20
255	143.6	7.5	3.4	1/20
256	109.0	10.3	3.1	1/20
257	102.8	12.4	2.8	1/20
258	95.7	11.4	2.6	1/20
259	102.7	31.9	2.1	1/20
260	87.6	26.7	2.9	1/20

遺跡名	瀬名遺跡	時代・時期	古墳後期～奈良
所在地	静岡市瀬名		
文献	瀬名遺跡Ⅴ（遺物編II）　１９９６　（財）静岡県埋蔵文化財調査研究所		

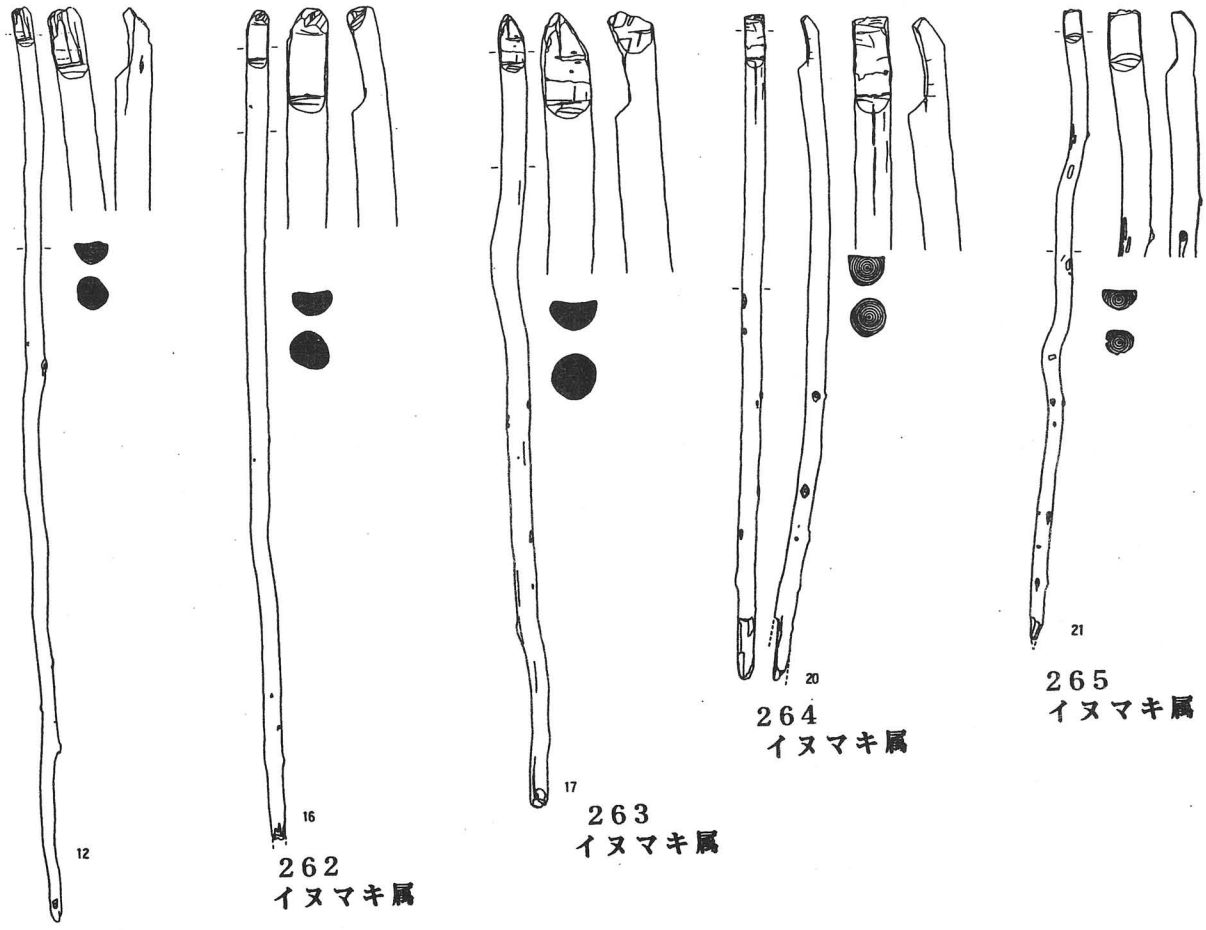

261
イヌマキ属

262
イヌマキ属

263
イヌマキ属

264
イヌマキ属

265
イヌマキ属

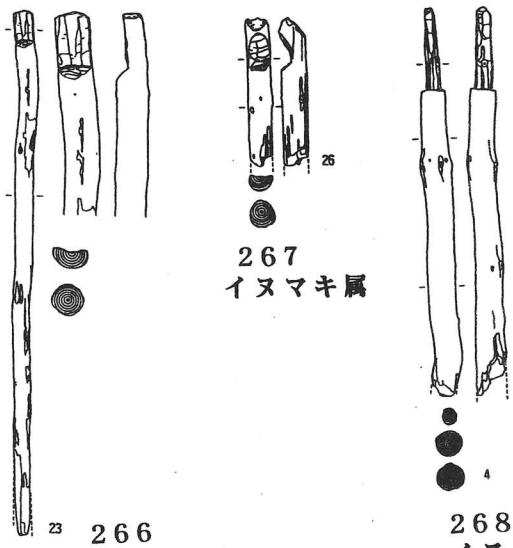

266
イヌマキ属

267
イヌマキ属

268
イスノキ属

法量

	長さ	幅	厚さ	縮尺
261	241.8	径 5.0	—	1/20
262	219.1	径 5.5	—	1/20
263	208.6	径 7.0	—	1/20
264	174.8	径 5.6	—	1/20
265	166.0	径 4.7	—	1/20
266	129.2	径 5.2	—	1/20
267	38.5	径 7.4	—	1/20
268	103.6	8.6	8.4	1/20

遺跡名	瀬名遺跡	時代・時期	古墳後期～奈良
所在地	静岡市瀬名		
文献	瀬名遺跡Ⅴ（遺物編II）　１９９６　（財）静岡県埋蔵文化財調査研究所		

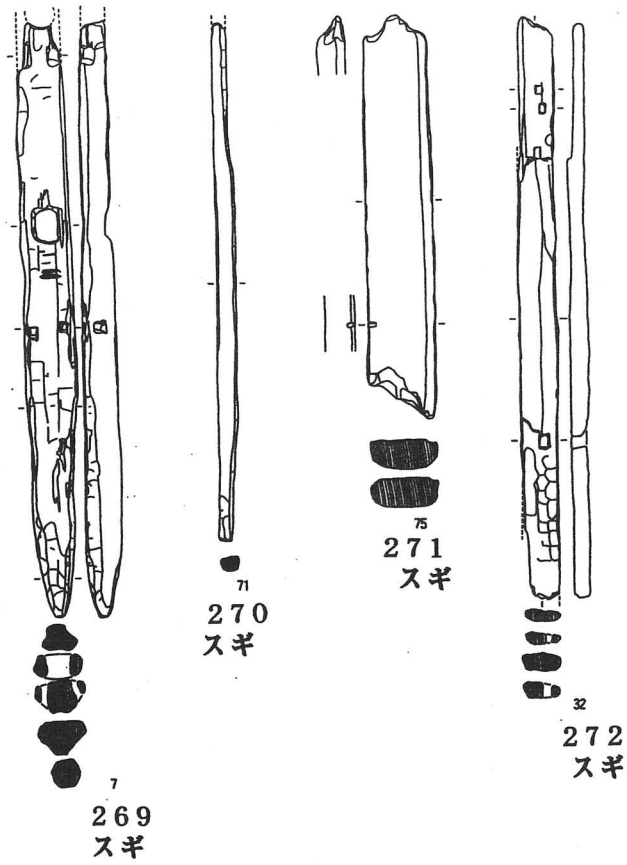

法量

	長さ	幅	厚さ	縮尺
269	157.3	13.6	9.6	1/20
270	139.0	5.6	3.8	1/20
271	108.5	18.0	8.1	1/20
272	154.0	10.5	5.0	1/20

遺跡名	瀬名遺跡	時代・時期	奈良～平安
所在地	静岡市瀬名		
文献	瀬名遺跡Ⅴ（遺物編II）　１９９６　（財）静岡県埋蔵文化財調査研究所		

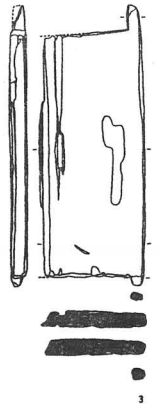

273
奈良～中世
スギ

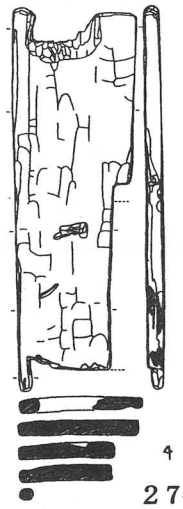

274
奈良～平安
スギ



275
平安
イヌマキ属

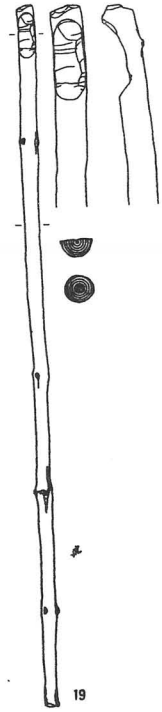

276
奈良～中世
イヌマキ属

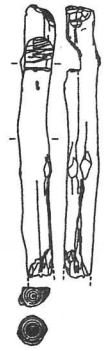

277
平安
イヌマキ属

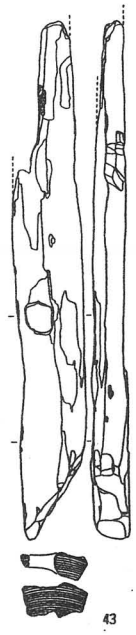

278
奈良～平安
スギ

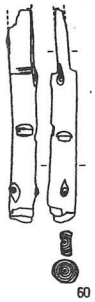

279
平安
イヌマキ属

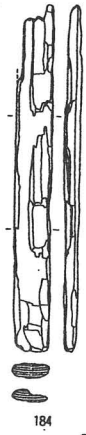

280
平安
スギ

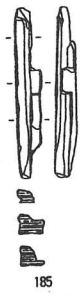

281
奈良～平安
スギ

282
平安
スギ

283
奈良～中世
スギ

法量

	長さ	幅	厚さ	縮尺
273	74.1	27.4	4.6	1/20
274	106.1	30.7	4.7	1/20
275	243.0	径4.6	—	1/20
276	185.2	径4.5	—	1/20
277	71.7	径9.8	—	1/20
278	137.6	18.6	10.0	1/20

法量

	長さ	幅	厚さ	縮尺
279	56.2	8.4	8.0	1/20
280	93.0	9.8	4.1	1/20
281	45.7	7.0	6.0	1/20
282	87.0	10.6	3.3	1/20
283	67.2	34.6	5.6	1/20

遺跡名	瀬名遺跡	時代・時期	奈良～平安
所在地	静岡市瀬名		
文献	瀬名遺跡Ⅴ（遺物編II）　１９９６　（財）静岡県埋蔵文化財調査研究所		

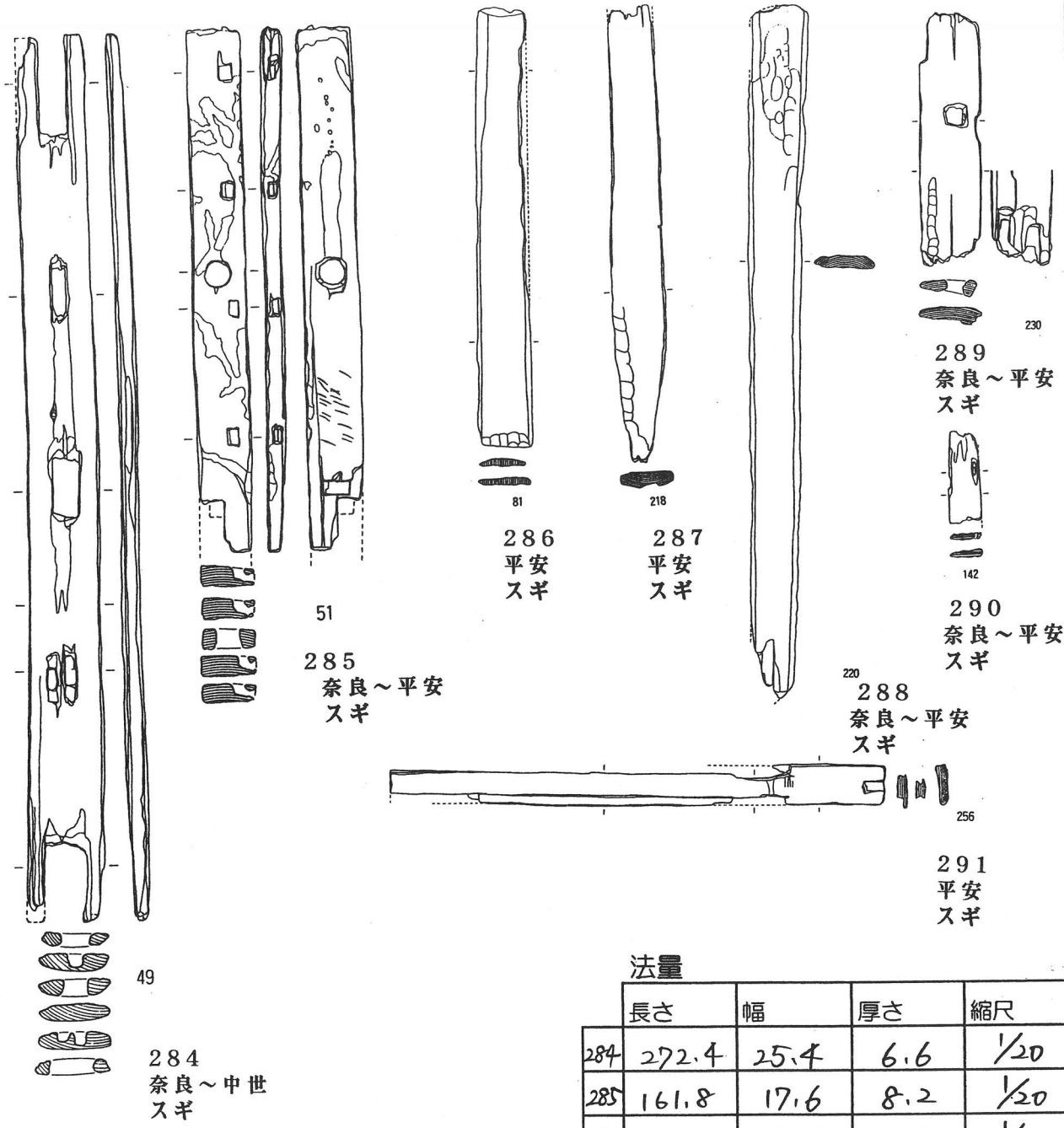

法量

	長さ	幅	厚さ	縮尺
284	272.4	25.4	6.6	1/20
285	161.8	17.6	8.2	1/20
286	138.2	17.2	2.4	1/20
287	143.8	17.6	4.9	1/20
288	242.8	20.2	3.9	1/20
289	79.7	19.4	5.8	1/20
290	29.2	10.3	2.3	1/20
291	232.0	20.6	6.0	1/20

遺跡名	川合遺跡	時代・時期	弥生後期
所在地	静岡市川合		
文献	川合遺跡　遺物編３（図版編）　１９９４　（財）静岡県埋蔵文化財調査研究所 川合遺跡　遺物編３（図版編）　１９９６　（財）静岡県埋蔵文化財調査研究所 川合遺跡　遺構編（図版編）　１９８９　（財）静岡県埋蔵文化財調査研究所 川合遺跡　遺構編（本文編）　１９９０　（財）静岡県埋蔵文化財調査研究所		

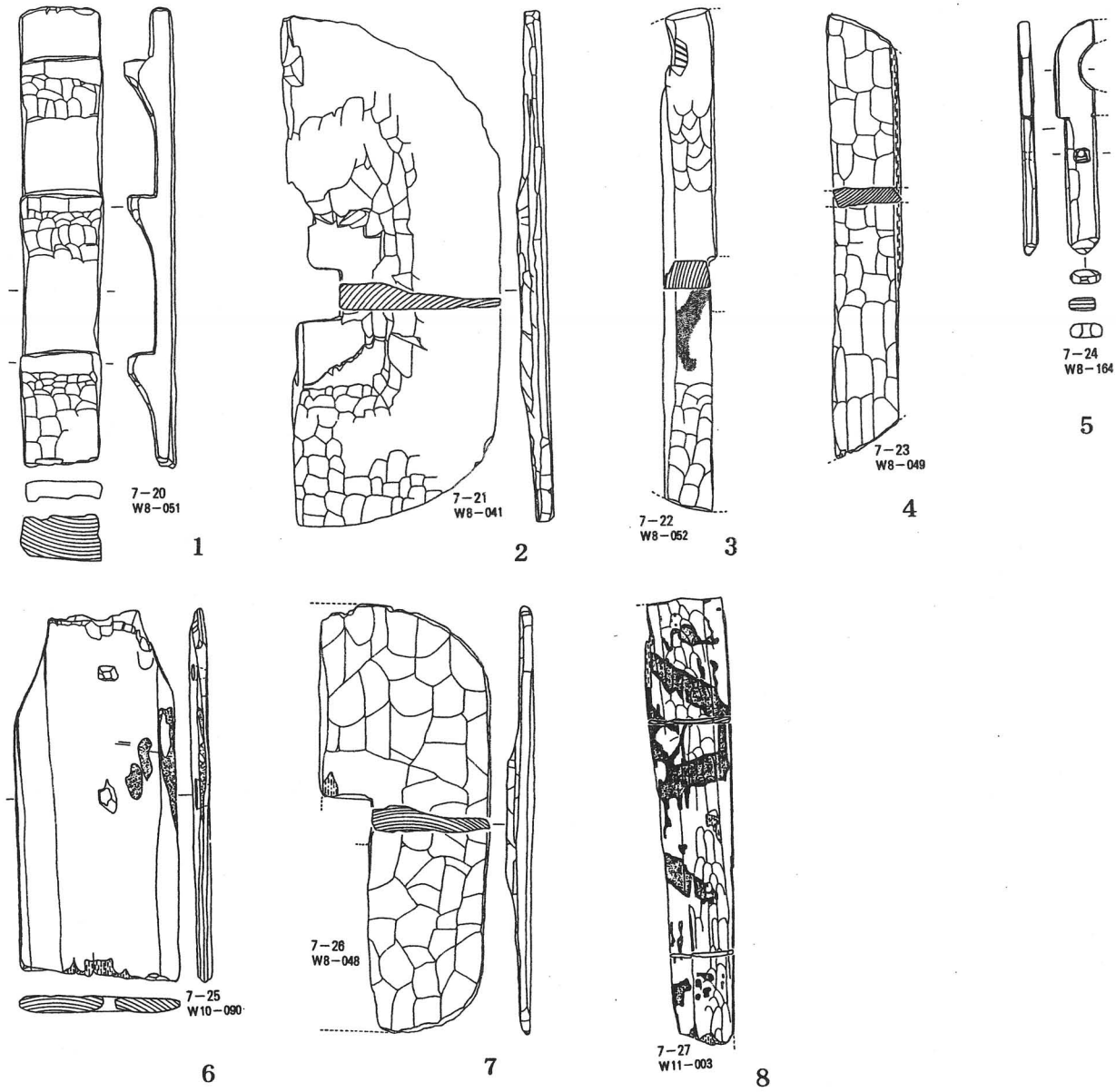

法量

	長さ	幅	厚さ	縮尺
1	70.45	12.45	10.05	1/10
2	77.55	31.95	4.0	1/10
3	76.5	8.2	4.3	1/10

法量

	長さ	幅	厚さ	縮尺
4	67.85	10.65	3.1	1/10
5	35.5	6.1	2.1	1/10
6	56.2	24.5	3.0	1/10
7	65.1	35.70	3.9	1/10
8	67.7	12.60	8.0	1/10

遺跡名	川合遺跡	時代・時期	弥生後期～古墳前期
所在地	静岡市川合		
文献	川合遺跡　遺物編３（図版編）　１９９４　（財）静岡県埋蔵文化財調査研究所 川合遺跡　遺物編３（図版編）　１９９６　（財）静岡県埋蔵文化財調査研究所 川合遺跡　遺構編（図版編）　１９８９　（財）静岡県埋蔵文化財調査研究所 川合遺跡　遺構編（本文編）　１９９０　（財）静岡県埋蔵文化財調査研究所		

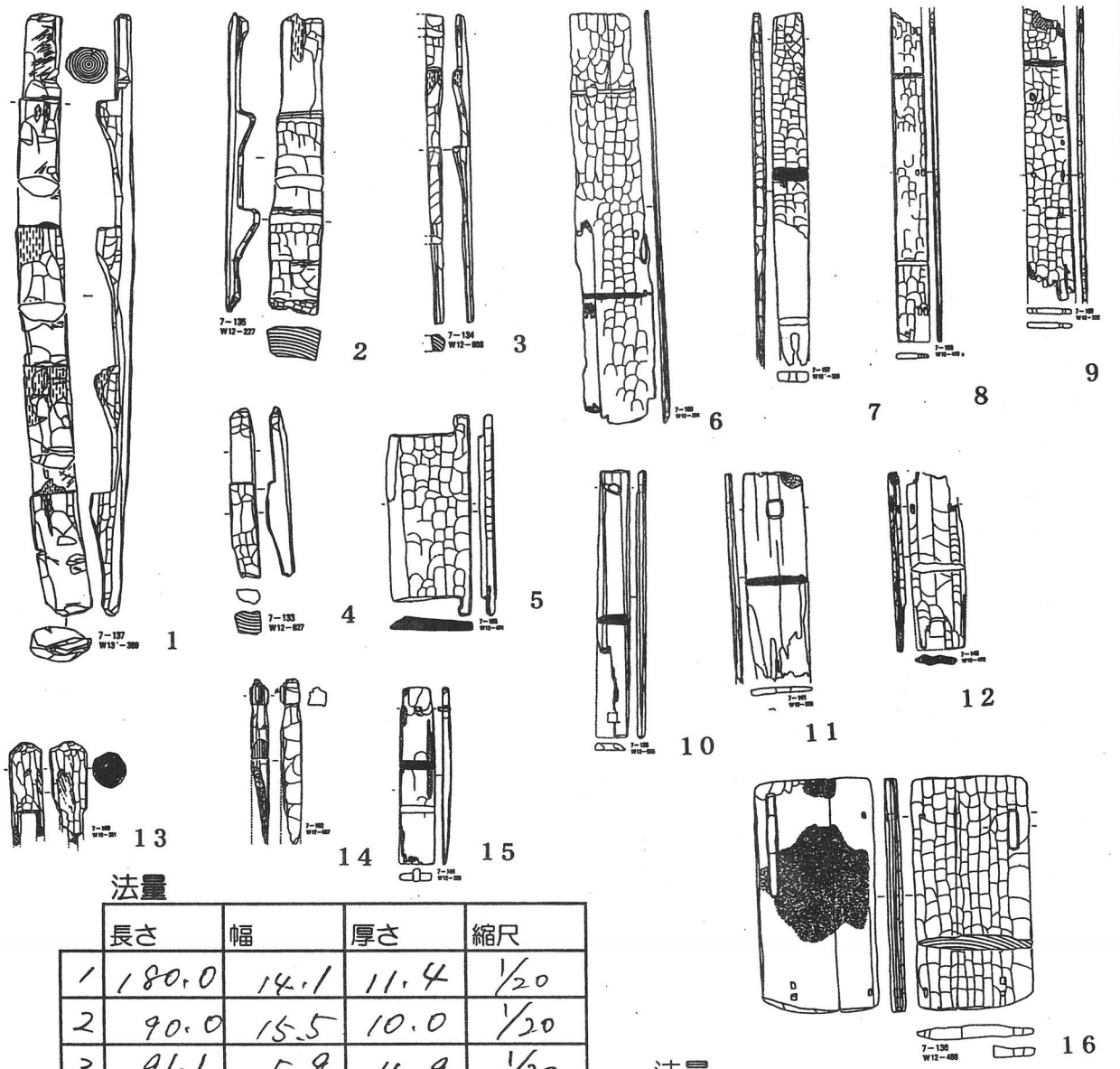

法量

	長さ	幅	厚さ	縮尺
1	180.0	14.1	11.4	1/20
2	90.0	15.5	10.0	1/20
3	91.1	5.9	4.9	1/20
4	50.2	7.9	6.8	1/20
5	59.1	24.45	4.1	1/20
6	120.55	11.0	3.5	1/20
7	103.5	10.2	3.6	1/20
8	96.1	9.75	1.65	1/20
9	85.55	14.15	1.9	1/20
10	77.9	9.5	2.8	1/20

法量

	長さ	幅	厚さ	縮尺
11	61.5	17.7	2.4	1/20
12	52.1	15.7	3.1	1/20
13	29.95	9.4	10.4	1/20
14	48.0	5.9	5.3	1/20
15	51.0	10.35	3.65	1/20
16	68.2	34.2	4.0	1/20

遺跡名	川合遺跡	時代・時期	古墳前期
所在地	静岡市川合		
文献	川合遺跡　遺物編３（図版編）　１９９４　（財）静岡県埋蔵文化財調査研究所 川合遺跡　遺物編３（図版編）　１９９６　（財）静岡県埋蔵文化財調査研究所 川合遺跡　遺構編（図版編）　１９８９　（財）静岡県埋蔵文化財調査研究所 川合遺跡　遺構編（本文編）　１９９０　（財）静岡県埋蔵文化財調査研究所		

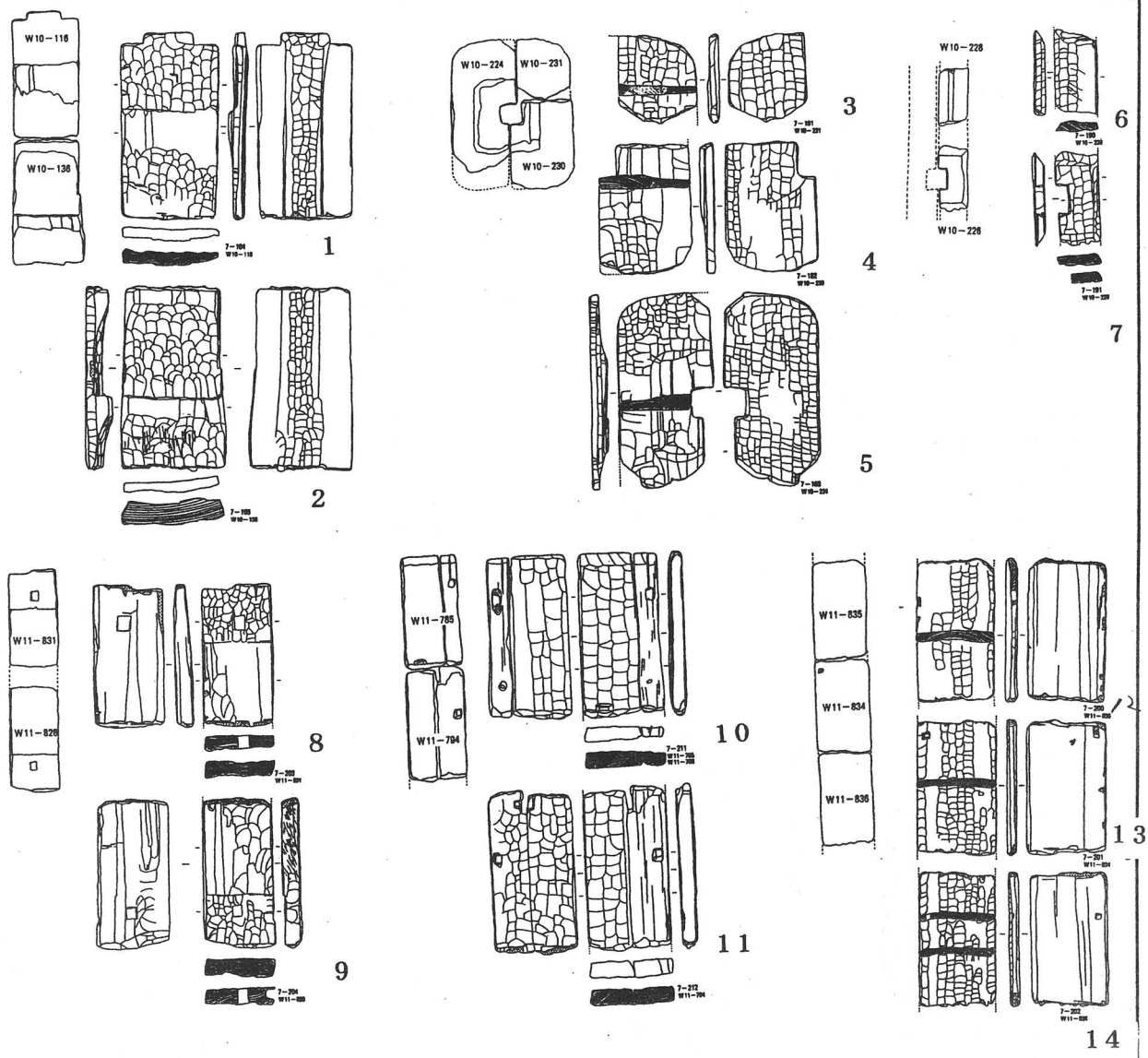

法量

	長さ	幅	厚さ	縮尺
1	57.80	29.85	6.0	1/20
2	56.35	31.95	8.3	1/20
3	27.5	24.1	3.5	1/20
4	40.0	28.5	4.5	1/20
5	59.4	29.5	4.7	1/20
6	26.7	13.0	3.5	1/20
7	29.0	13.5	3.5	1/20

法量

	長さ	幅	厚さ	縮尺
8	43.5	21.4	5.3	1/20
9	46.3	22.3	5.7	1/20
10	50.40	25.45	6.0	1/20
11	50.50	25.80	5.20	1/20
12	44.1	24.0	3.6	1/20
13	47.45	24.50	2.80	1/20
14	41.0	23.5	2.9	1/20

遺跡名	川合遺跡	時代・時期	古墳中期後半
所在地	静岡市川合		
文献	川合遺跡　遺物編３（図版編）　１９９４　（財）静岡県埋蔵文化財調査研究所 川合遺跡　遺物編３（図版編）　１９９６　（財）静岡県埋蔵文化財調査研究所 川合遺跡　遺構編（図版編）　１９８９　（財）静岡県埋蔵文化財調査研究所 川合遺跡　遺構編（本文編）　１９９０　（財）静岡県埋蔵文化財調査研究所		

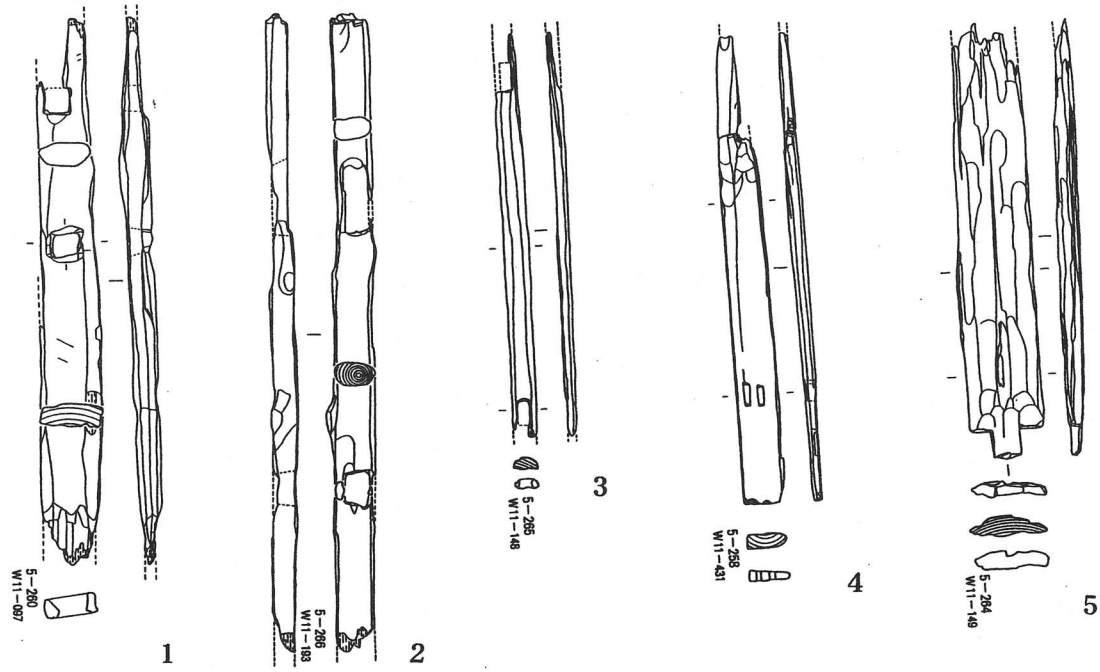

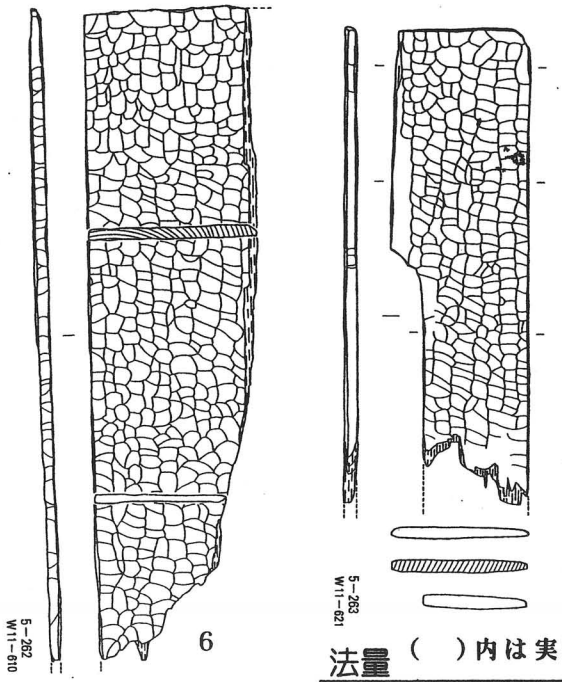

（　）内は実測図から計測

法量

	長さ	幅	厚さ	縮尺
1	146.2	16.8	6.2	1/20
2	168.9	13.7	6.3	1/20

法量

	長さ	幅	厚さ	縮尺
3	107.0	6.8	(3)	1/20
4	124.4	11.4	3.8	1/20
5	116.2	21.25	5.50	1/20
6	173.7	44.7	3.4	1/20
7	125.7	30.7	3.5	1/20

遺跡名	川合遺跡	時代・時期	古墳中期後半
所在地	静岡市川合		
文献	川合遺跡　遺物編３（図版編）　１９９４　（財）静岡県埋蔵文化財調査研究所 川合遺跡　遺物編３（図版編）　１９９６　（財）静岡県埋蔵文化財調査研究所 川合遺跡　遺構編（図版編）　１９８９　（財）静岡県埋蔵文化財調査研究所 川合遺跡　遺構編（本文編）　１９９０　（財）静岡県埋蔵文化財調査研究所		

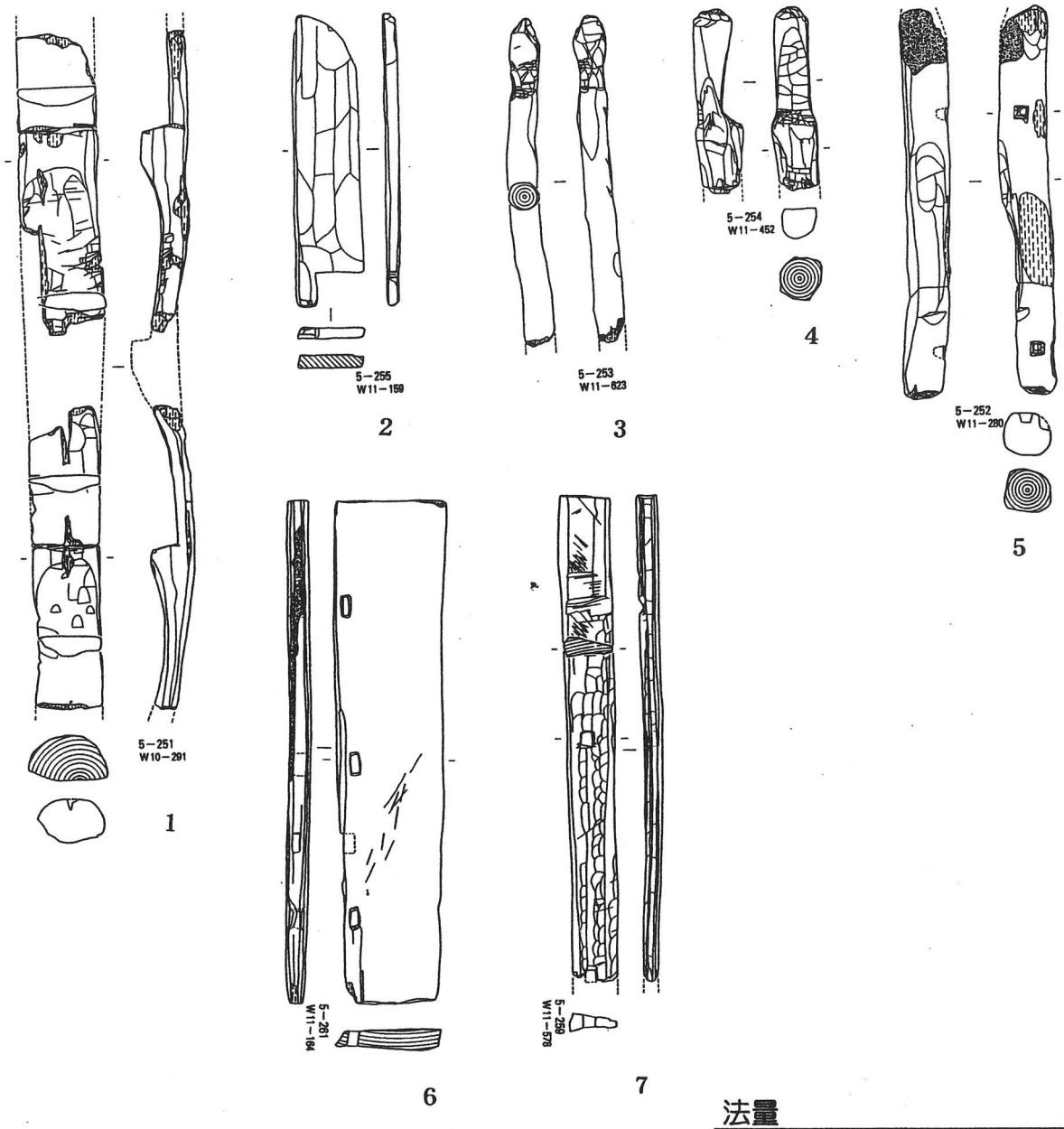

法量　（　）内は実測図から計測

	長さ	幅	厚さ	縮尺
1	残存(88)	(13)	(7)	1/10
2	43.1	10.0	2.0	1/10

法量

	長さ	幅	厚さ	縮尺
3	48.5	5.7	4.0	1/10
4	27.0	6.95	6.55	1/10
5	57.55	8.25	6.3	1/10
6	74.15	16.3	3.1	1/10
7	72.4	8.1	2.8	1/10

遺跡名	宮下遺跡	時代・時期	奈良後半～平安時代（9C後～10C）
所在地	静岡市川合		
文献	宮下遺跡　遺物編　１９９１　（財）静岡県埋蔵文化財調査研究所 宮下遺跡　遺構編　１９８５　（財）静岡県埋蔵文化財調査研究所		

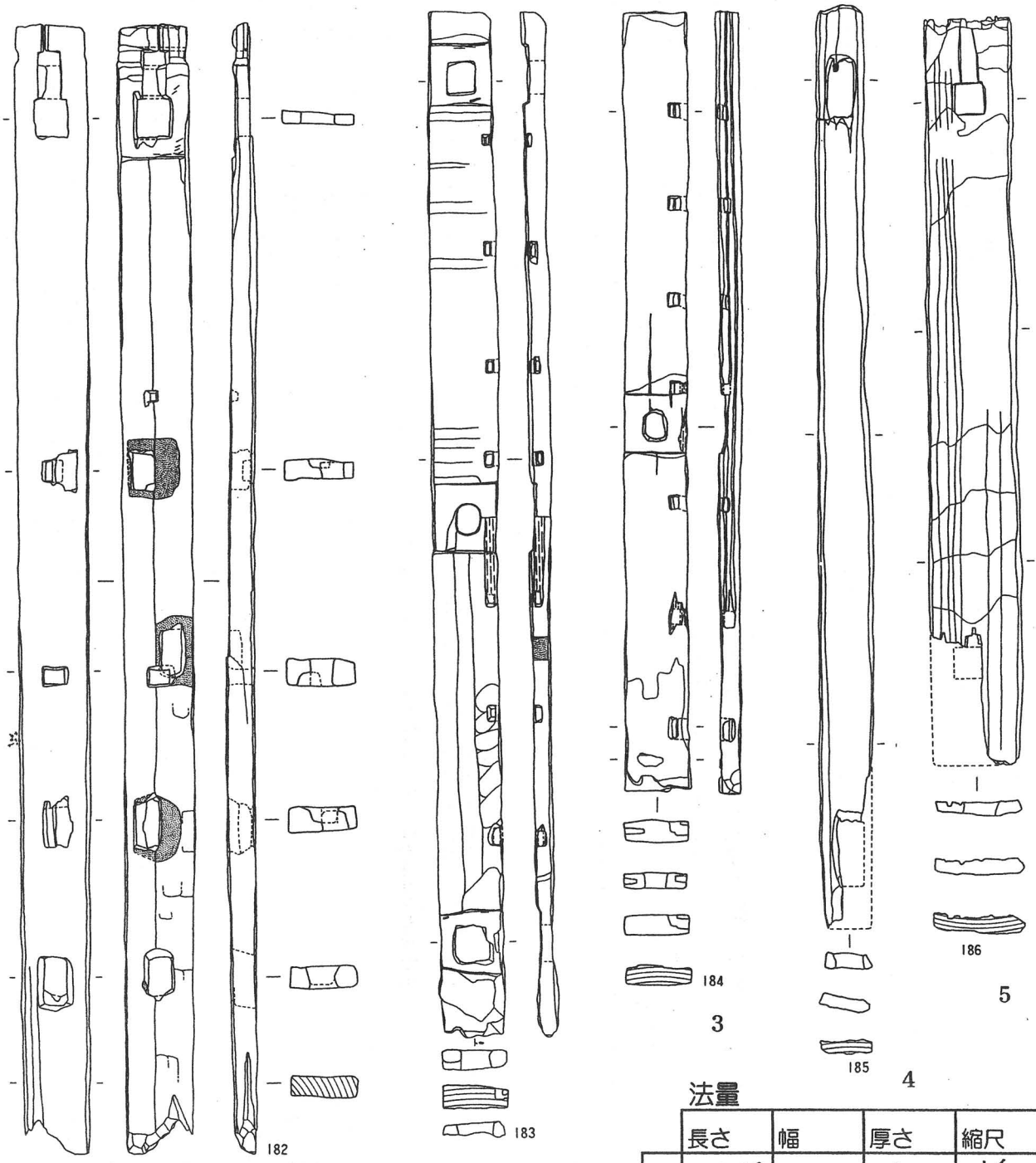

樹種はすべてスギ

法量

	長さ	幅	厚さ	縮尺
1	366.5	23.0	9.0	1/20
2	331.3	21.8	7.5	1/20
3	253.0	20.8	8.5	1/20
4	299.0	17.0	8.5	1/20
5	244.0	30.0	6.0	1/20

遺跡名	宮下遺跡	時代・時期	奈良後半～平安時代（9C後～10C）
所在地	静岡市川合		
文献	宮下遺跡　遺物編　１９９１　（財）静岡県埋蔵文化財調査研究所 宮下遺跡　遺構編　１９８５　（財）静岡県埋蔵文化財調査研究所		

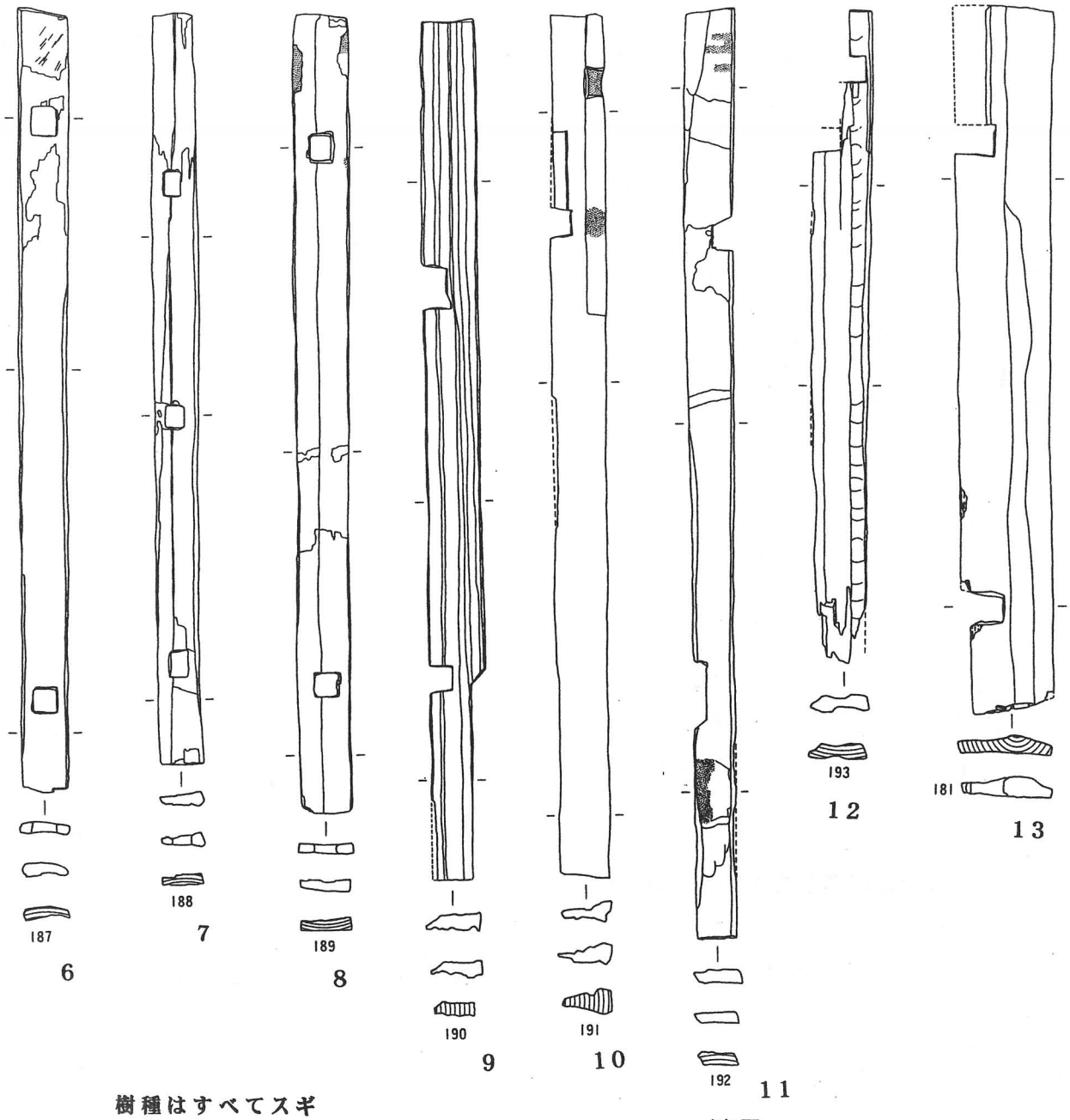

樹種はすべてスギ

法量

	長さ	幅	厚さ	縮尺
6	245.0	15.0	5.0	1/20
7	235.0	14.0	4.5	1/20
8	250.0	17.0	4.5	1/20

法量

	長さ	幅	厚さ	縮尺
9	269.5	18.0	6.0	1/20
10	270.0	17.0	8.0	1/20
11	291.0	15.0	4.5	1/20
12	204.0	18.5	5.5	1/20
13	221.0	29.5	7.5	1/20

遺跡名	宮下遺跡	時代・時期	奈良後半～平安時代（9C後～10C）
所在地	静岡市川合		
文献	宮下遺跡　遺物編　１９９１　（財）静岡県埋蔵文化財調査研究所 宮下遺跡　遺構編　１９８５　（財）静岡県埋蔵文化財調査研究所		

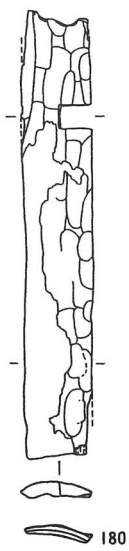

14

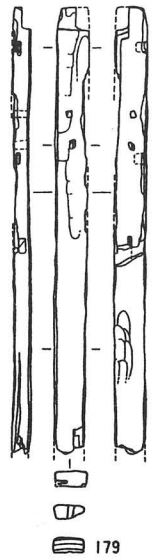

15

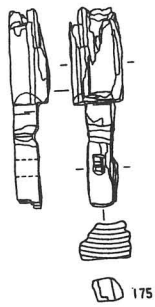

16

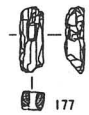

17　シイ

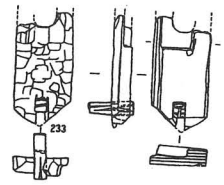

18

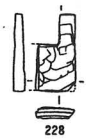

19

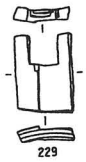

20

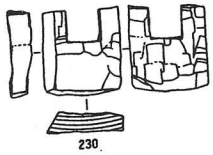

21

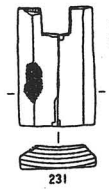

22

樹種は記載してあるもの以外はスギ

	法量			
	長さ	幅	厚さ	縮尺
14	120.5	19.0	4.0	1/20
15	120.4	8.4	5.0	1/20
16	53.9	13.8	10.3	1/20
17	21.0	6.4	5.2	1/20

	法量			
	長さ	幅	厚さ	縮尺
18	30.5	14.8	12.1	1/20
19	20.8	10.2	3.0	1/20
20	21.1	15.3	4.2	1/20
21	22.9	20.6	6.2	1/20
22	32.0	20.4	6.5	1/20

遺跡名	内荒遺跡	時代・時期	奈良時代後半～平安時代前期
所在地	静岡市川合新田字内荒		
文献	内荒遺跡（遺物編）　１９８８　（財）静岡県埋蔵文化財調査研究所 内荒遺跡（遺構編）　１９８６　（財）静岡県埋蔵文化財調査研究所		

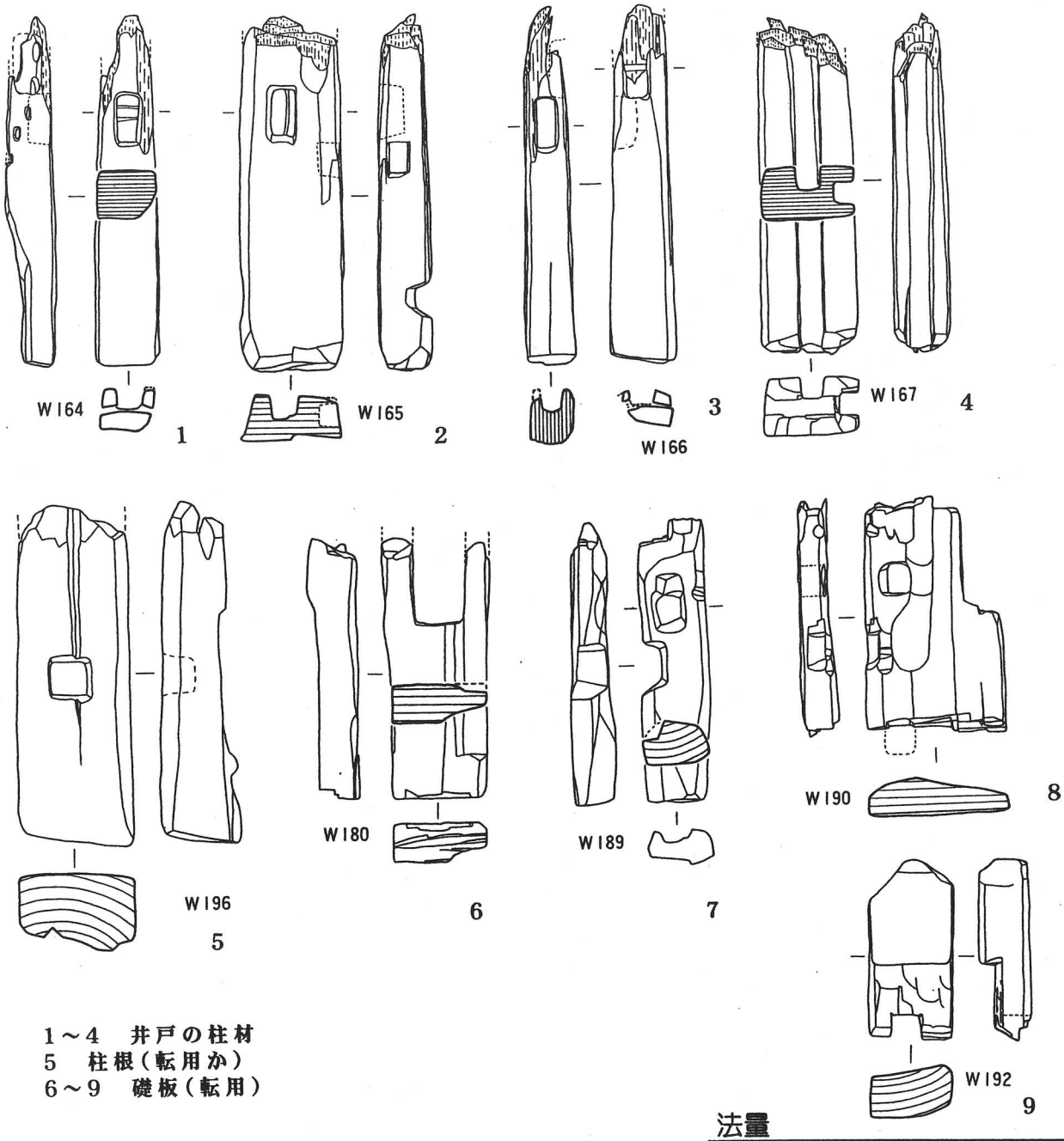

1～4　井戸の柱材
5　柱根（転用か）
6～9　礎板（転用）

法量

	長さ	幅	厚さ	縮尺
1	54.6	9.7	7.5	1/10
2	55.3	16.0	8.1	1/10
3	55.8	10.2	7.6	1/10
4	52.8	14.7	8.7	1/10

法量

	長さ	幅	厚さ	縮尺
5	52.8	17.6	12.1	1/10
6	40.2	16.6	7.6	1/10
7	43.8	10.7	6.8	1/10
8	36.5	21.4	5.8	1/10
9	27.8	12.8	8.0	1/10

遺跡名	川合遺跡八反田地区	時代・時期	古墳中期
所在地	静岡市川合		
文献	川合遺跡八反田地区Ⅰ　１９９１　（財）静岡県埋蔵文化財調査研究所 川合遺跡八反田地区Ⅱ　１９９５　（財）静岡県埋蔵文化財調査研究所		

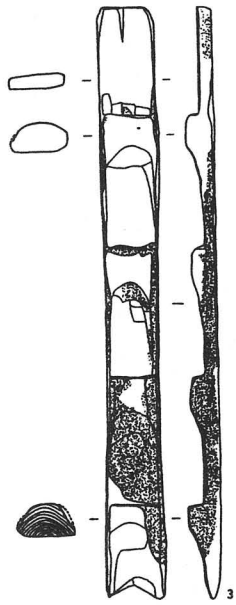

1　スギ

2　スギ

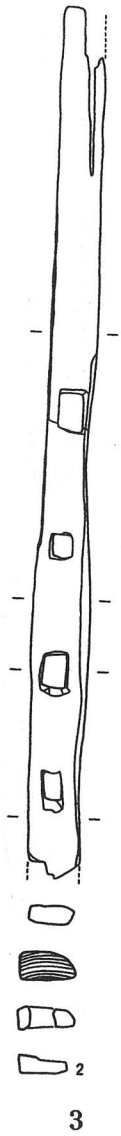

3

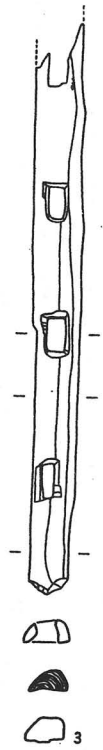

4

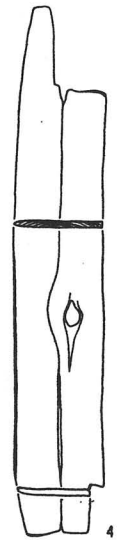

5

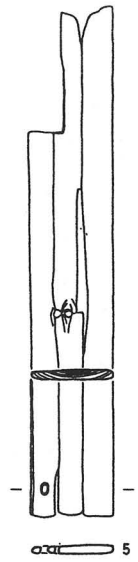

6

法量

	長さ	幅	厚さ	縮尺
1	160.8	16.8	8.6	1/20
2	358.0	26.5	9.2	1/20
3	279.5	19.0	9.0	1/20
4	188.0	17.0	8.0	1/20
5	170.5	30.0	2.2	1/20
6	166.0	27.0	3.2	1/20

遺跡名	川合遺跡八反田地区	時代・時期	古墳後期
所在地	静岡市川合		
文献	川合遺跡八反田地区Ⅰ　１９９１　（財）静岡県埋蔵文化財調査研究所 川合遺跡八反田地区Ⅱ　１９９５　（財）静岡県埋蔵文化財調査研究所		

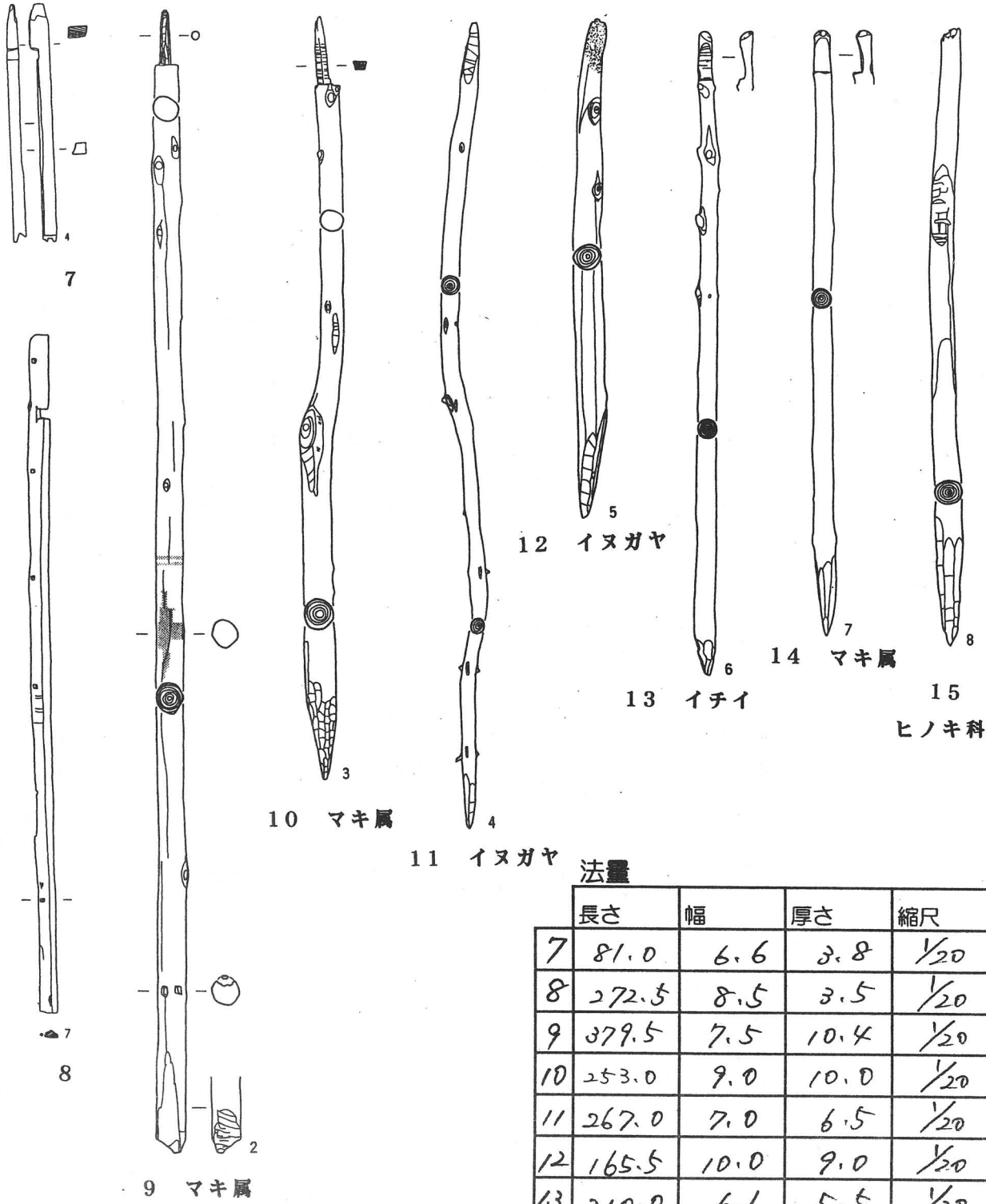

法量

	長さ	幅	厚さ	縮尺
7	81.0	6.6	3.8	1/20
8	272.5	8.5	3.5	1/20
9	379.5	7.5	10.4	1/20
10	253.0	9.0	10.0	1/20
11	267.0	7.0	6.5	1/20
12	165.5	10.0	9.0	1/20
13	210.0	6.1	5.5	1/20
14	198.0	6.2	6.2	1/20
15	201.5	8.5	8.0	1/20

遺跡名	川合遺跡八反田地区	時代・時期	古墳末～奈良・平安
所在地	静岡市川合		
文献	川合遺跡八反田地区Ⅰ　１９９１　（財）静岡県埋蔵文化財調査研究所 川合遺跡八反田地区Ⅱ　１９９５　（財）静岡県埋蔵文化財調査研究所		

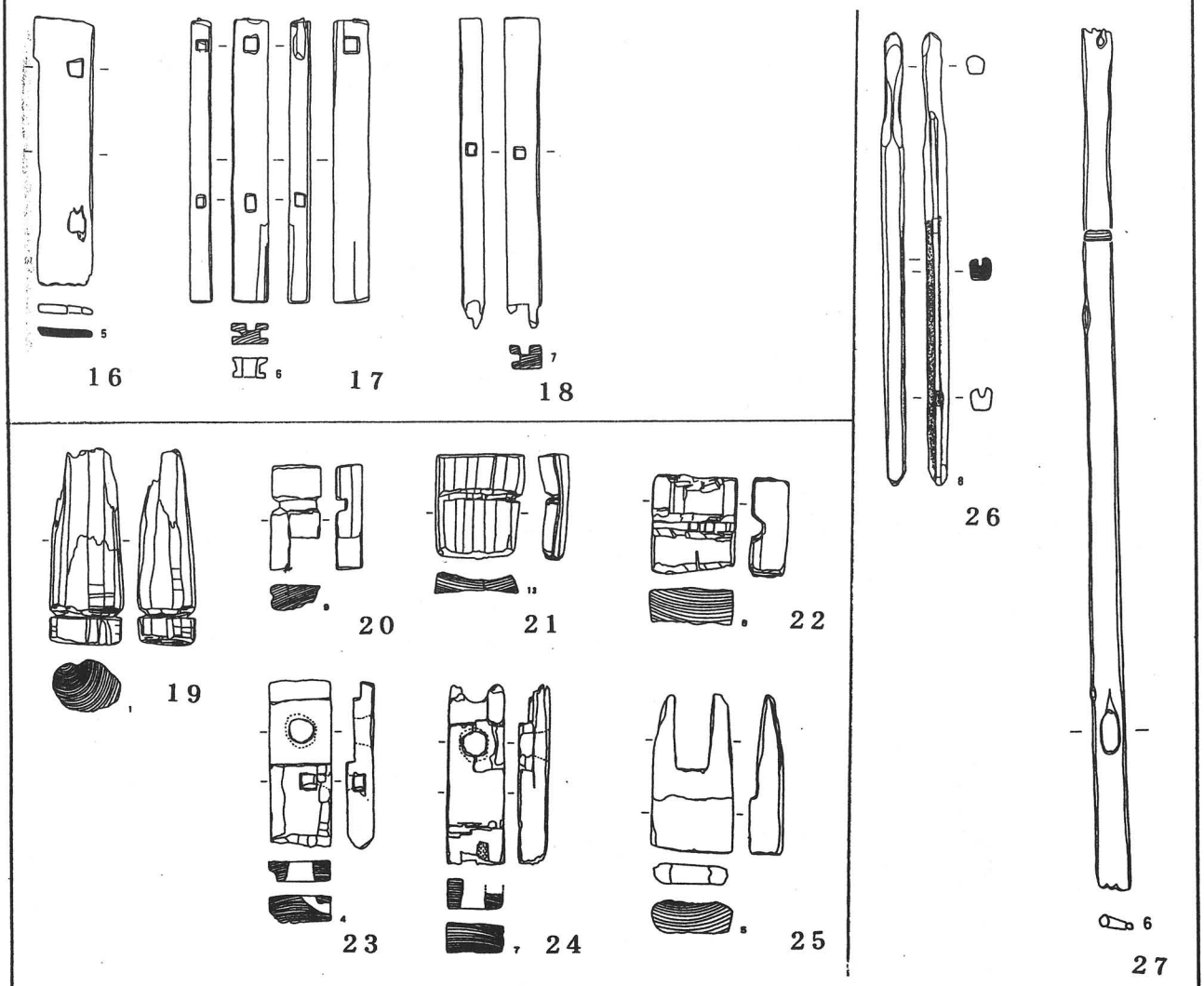

16～18　古墳末～平安　17・18は井戸枠材
19～25　奈良・平安　19は柱根、20～25は礎板に転用された材
26～27　平安中期～後期

法量

	長さ	幅	厚さ	縮尺
16	79.0	18.0	2.5	1/20
17	83.2	10.7	6.4	1/20
18	90.8	10.2	6.6	1/20
19	57.3	20.2	16.7	1/20
20	30.3	14.6	7.8	1/20
21	30.3	25.7	6.2	1/20
22	28.2	24.1	10.5	1/20

法量

	長さ	幅	厚さ	縮尺
23	47.6	17.5	5.8	1/20
24	50.3	16.5	8.9	1/20
25	43.9	24.2	9.6	1/20
26	132.5	6.7	6.5	1/20
27	247.6	11.0	3.4	1/20

遺跡名	岳美遺跡	時代・時期	奈良・平安時代（8C後～9C前）
所在地	静岡市北安東4丁目・岳美1丁目・立石		
文献	岳美遺跡II（遺物編）　1996　（財）静岡県埋蔵文化財調査研究所 岳美遺跡Ⅰ（遺構編）　1995　（財）静岡県埋蔵文化財調査研究所		

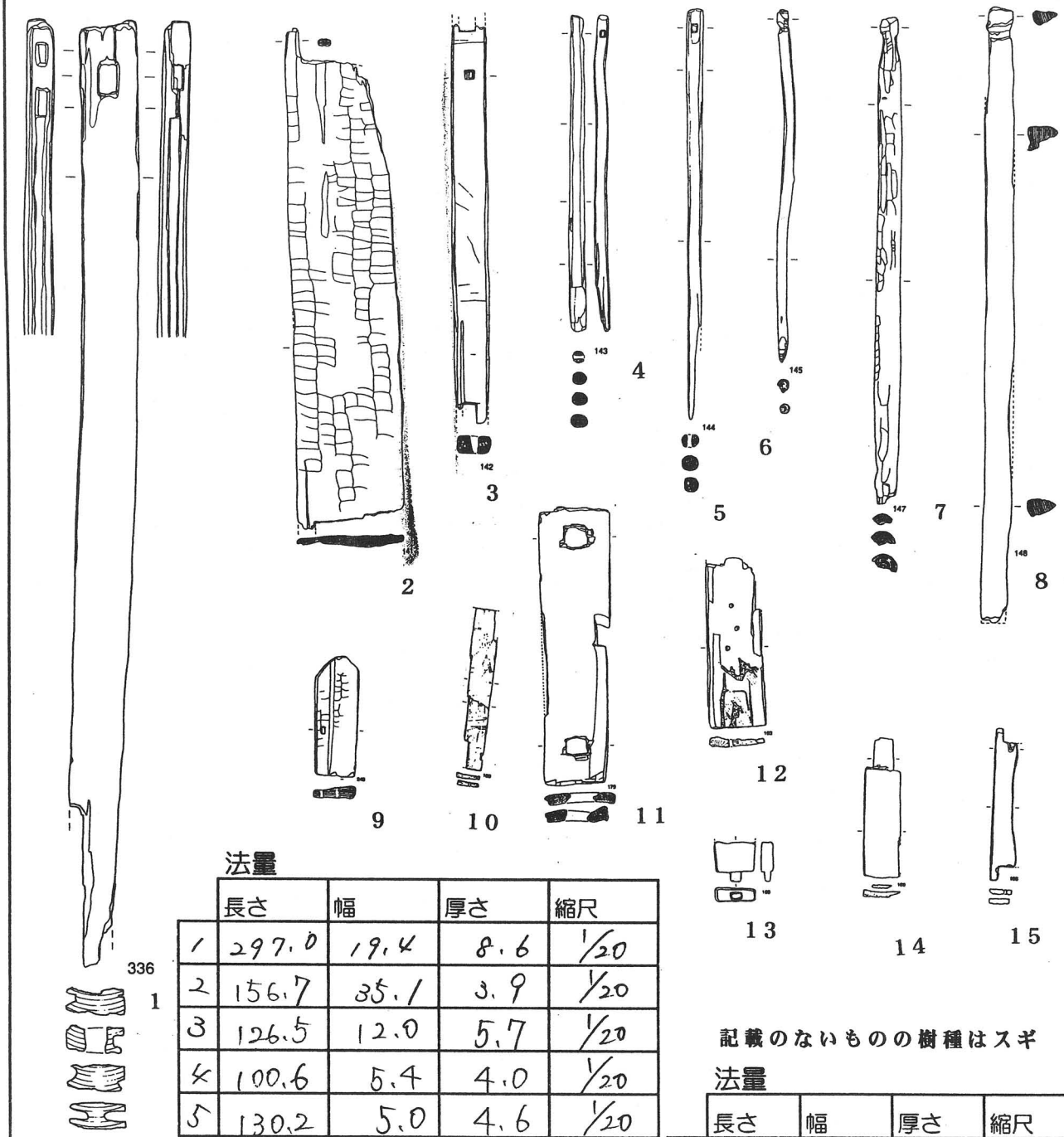

法量

	長さ	幅	厚さ	縮尺
1	297.0	19.4	8.6	1/20
2	156.7	35.1	3.9	1/20
3	126.5	12.0	5.7	1/20
4	100.6	5.4	4.0	1/20
5	130.2	5.0	4.6	1/20
6	111.8	3.5	4.0	1/20
7	151.2	8.2	5.6	1/20
8	192.3	9.0	9.4	1/20
9	38.0	14.0	3.8	1/20
10	50.9	8.8	1.4	1/20

記載のないものの樹種はスギ

法量

	長さ	幅	厚さ	縮尺
11	88.0	22.8	4.8	1/20
12	54.0	18.3	3.3	1/20
13	12.7	12.9	4.2	1/20
14	44.8	11.7	2.0	1/20
15	48.5	8.0	1.8	1/20

遺跡名	池ヶ谷遺跡	時代・時期	弥生後期～古墳初頭
所在地	静岡市大岩・北安東		
文献	池ヶ谷遺跡III　遺物編　１９９５　（財）静岡県埋蔵文化財調査研究所 池ヶ谷遺跡Ｉ　遺構編　１９９２　（財）静岡県埋蔵文化財調査研究所 池ヶ谷遺跡IV　１９９６　（財）静岡県埋蔵文化財調査研究所		

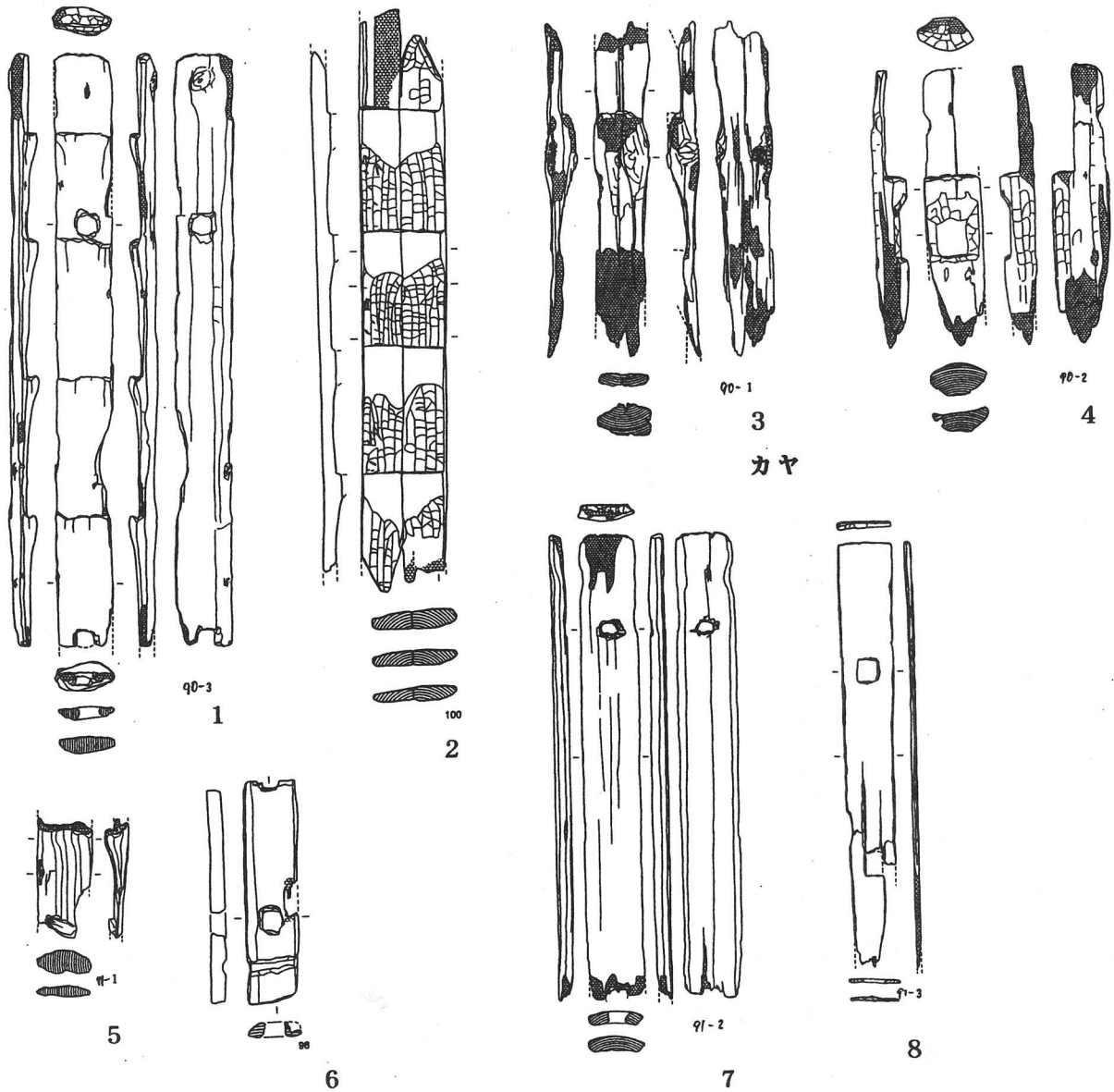

記載のないものの樹種はスギ

法量

	長さ	幅	厚さ	縮尺
1	170.7	17.0	8.2	1/20
2	166.4	26.8	5.6	1/20
3	95.9	15.3	9.2	1/20

法量

	長さ	幅	厚さ	縮尺
4	78.5	16.0	9.6	1/20
5	34.1	15.8	6.7	1/20
6	64.1	16.0	4.4	1/20
7	133.4	17.1	4.2	1/20
8	121.7	15.7	1.6	1/20

遺跡名	池ヶ谷遺跡	時代・時期	弥生後期～古墳初頭
所在地	静岡市大岩・北安東		
文献	池ヶ谷遺跡III　遺物編　１９９５　（財）静岡県埋蔵文化財調査研究所 池ヶ谷遺跡Ⅰ　遺構編　１９９２　（財）静岡県埋蔵文化財調査研究所 池ヶ谷遺跡IV　１９９６　（財）静岡県埋蔵文化財調査研究所		

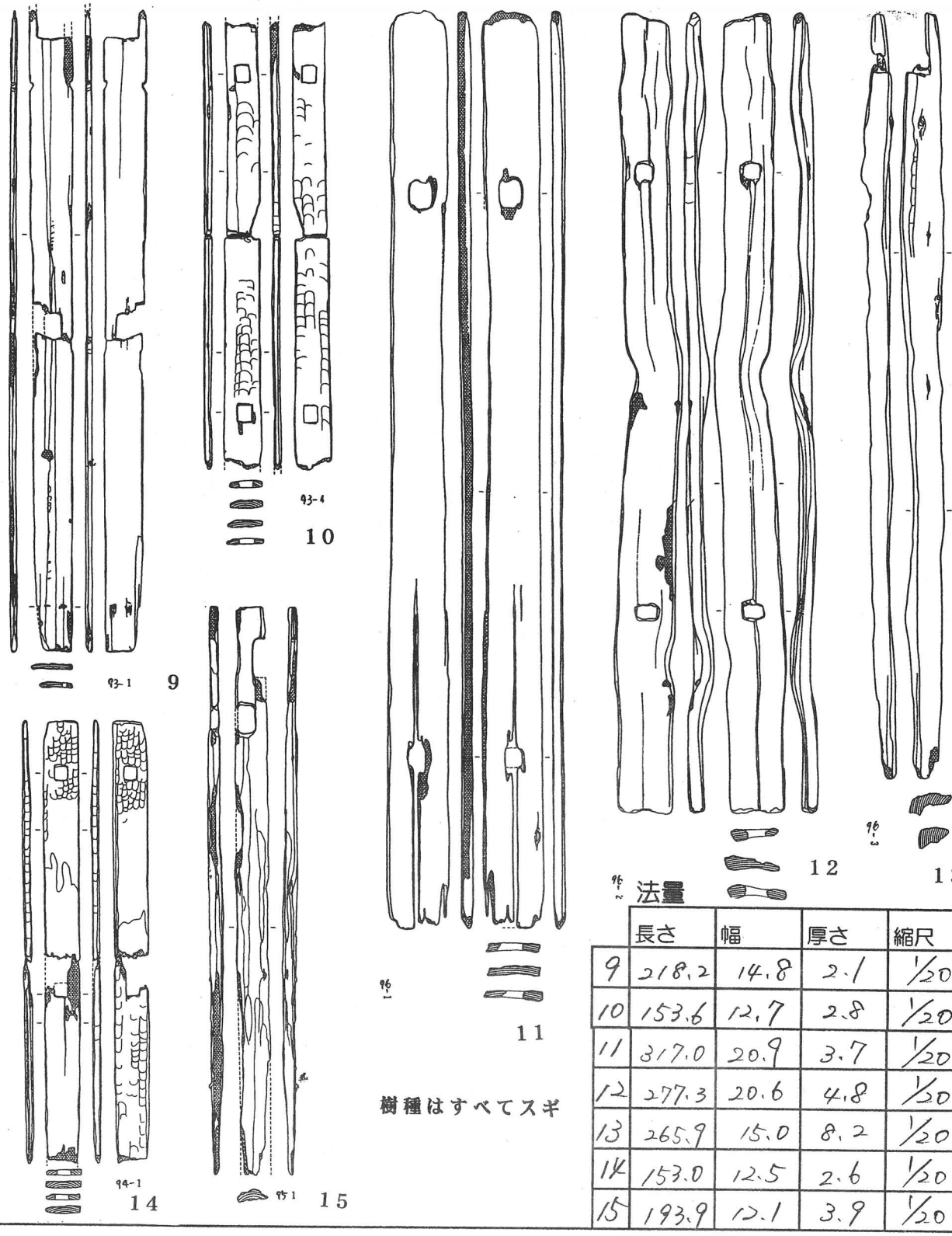

樹種はすべてスギ

法量

	長さ	幅	厚さ	縮尺
9	218.2	14.8	2.1	1/20
10	153.6	12.7	2.8	1/20
11	317.0	20.9	3.7	1/20
12	277.3	20.6	4.8	1/20
13	265.9	15.0	8.2	1/20
14	153.0	12.5	2.6	1/20
15	193.9	12.1	3.9	1/20

遺跡名	池ヶ谷遺跡	時代・時期	弥生後期～古墳初頭
所在地	静岡市大岩・北安東		
文献	池ヶ谷遺跡III　遺物編　１９９５　（財）静岡県埋蔵文化財調査研究所 池ヶ谷遺跡Ⅰ　遺構編　１９９２　（財）静岡県埋蔵文化財調査研究所 池ヶ谷遺跡IV　１９９６　（財）静岡県埋蔵文化財調査研究所		

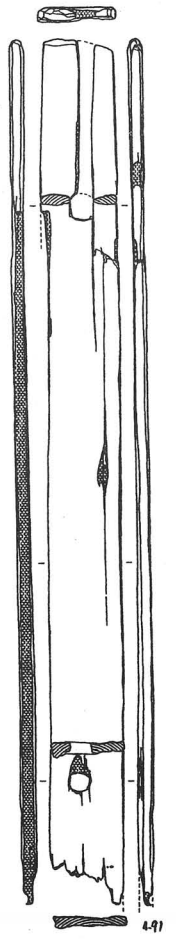

16

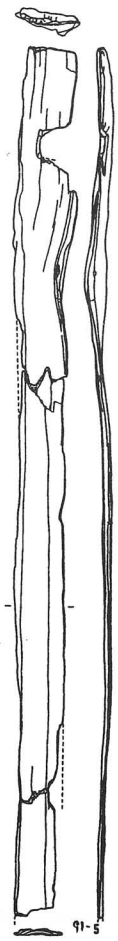

17



18

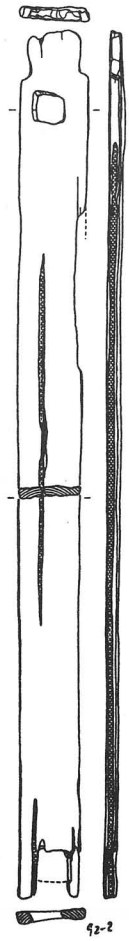

19

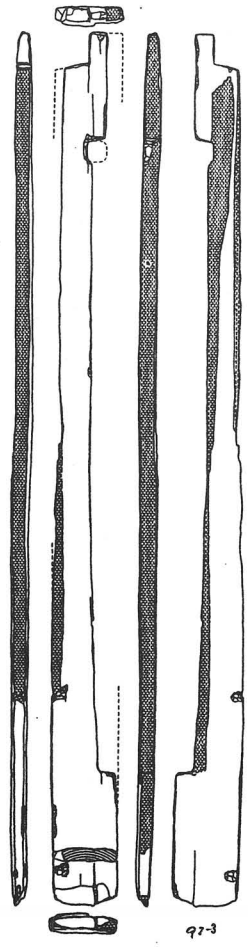

20

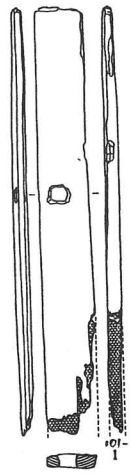

21

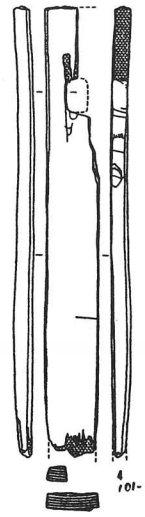

22

樹種はすべてスギ

法量

	長さ	幅	厚さ	縮尺
16	230.3	20.1	4.0	1/20
17	230.6	16.6	3.5	1/20

法量

	長さ	幅	厚さ	縮尺
18	177.9	17.2	5.2	1/20
19	229.9	18.2	3.5	1/20
20	231.4	17.4	4.5	1/20
21	113.1	13.7	3.8	1/20
22	119.1	14.2	5.0	1/20

遺跡名	池ヶ谷遺跡	時代・時期	弥生後期～古墳初頭
所在地	静岡市大岩・北安東		
文献	池ヶ谷遺跡III　遺物編　１９９５　（財）静岡県埋蔵文化財調査研究所 池ヶ谷遺跡Ⅰ　遺構編　１９９２　（財）静岡県埋蔵文化財調査研究所 池ヶ谷遺跡IV　１９９６　（財）静岡県埋蔵文化財調査研究所		

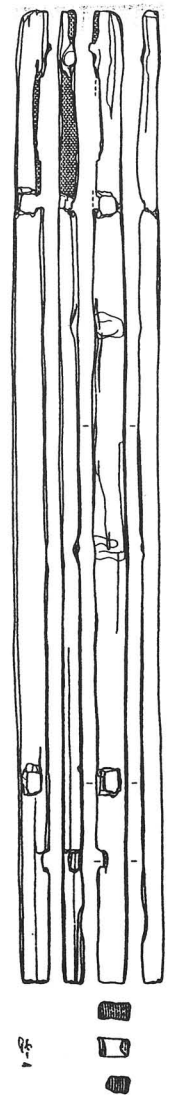

23

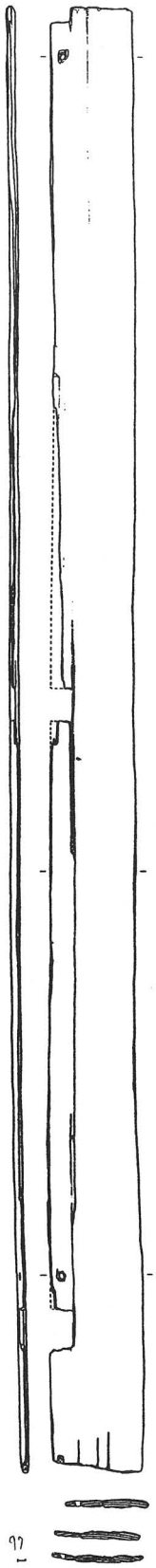

24



25

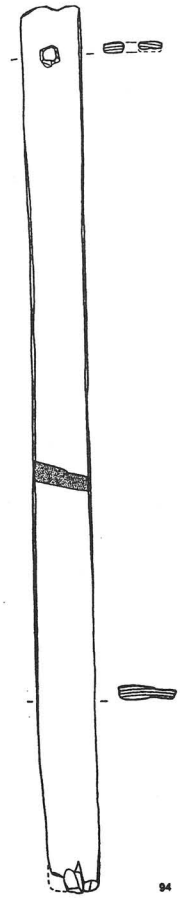

26

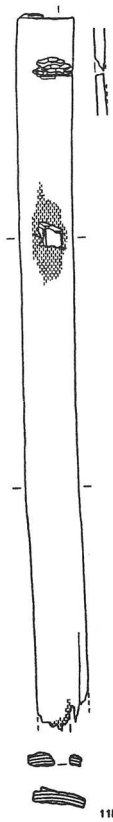

27

樹種はすべてスギ

法量

	長さ	幅	厚さ	縮尺
23	261.2	9.3	5.5	1/20
24	419.8	28.2	2.5	1/20
25	364.2	16.0	4.1	1/20
26	232.2	15.8	4.0	1/20
27	188.0	14.0	4.1	1/20

遺跡名	池ヶ谷遺跡	時代・時期	弥生後期～古墳初頭
所在地	静岡市大岩・北安東		
文献	池ヶ谷遺跡III　遺物編　１９９５　（財）静岡県埋蔵文化財調査研究所 池ヶ谷遺跡Ⅰ　遺構編　１９９２　（財）静岡県埋蔵文化財調査研究所 池ヶ谷遺跡IV　１９９６　（財）静岡県埋蔵文化財調査研究所		

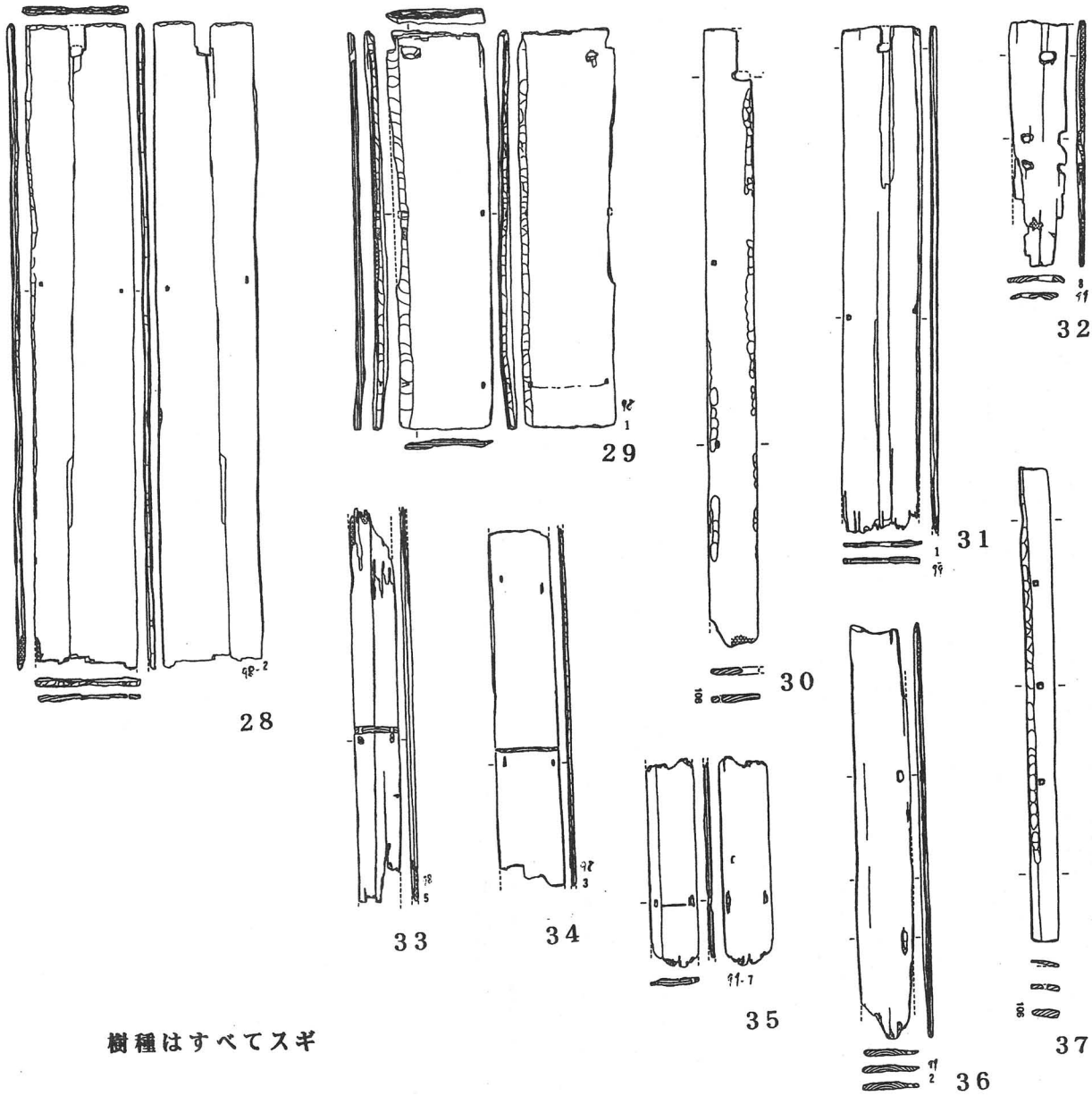

樹種はすべてスギ

法量

	長さ	幅	厚さ	縮尺
28	192.9	30.8	1.8	1/20
29	119.8	28.9	2.4	1/20
30	183.4	14.8	2.4	1/20
31	151.8	22.6	2.1	1/20
32	73.3	17.0	2.1	1/20

法量

	長さ	幅	厚さ	縮尺
33	117.3	13.4	2.0	1/20
34	106.5	18.6	1.2	1/20
35	62.3	14.3	2.1	1/20
36	123.6	16.3	2.2	1/20
37	140.8	9.0	2.4	1/20

遺跡名	池ヶ谷遺跡	時代・時期	弥生後期～古墳初頭
所在地	静岡市大岩・北安東		
文献	池ヶ谷遺跡III　遺物編　１９９５　（財）静岡県埋蔵文化財調査研究所 池ヶ谷遺跡Ⅰ　遺構編　１９９２　（財）静岡県埋蔵文化財調査研究所 池ヶ谷遺跡IV　１９９６　（財）静岡県埋蔵文化財調査研究所		

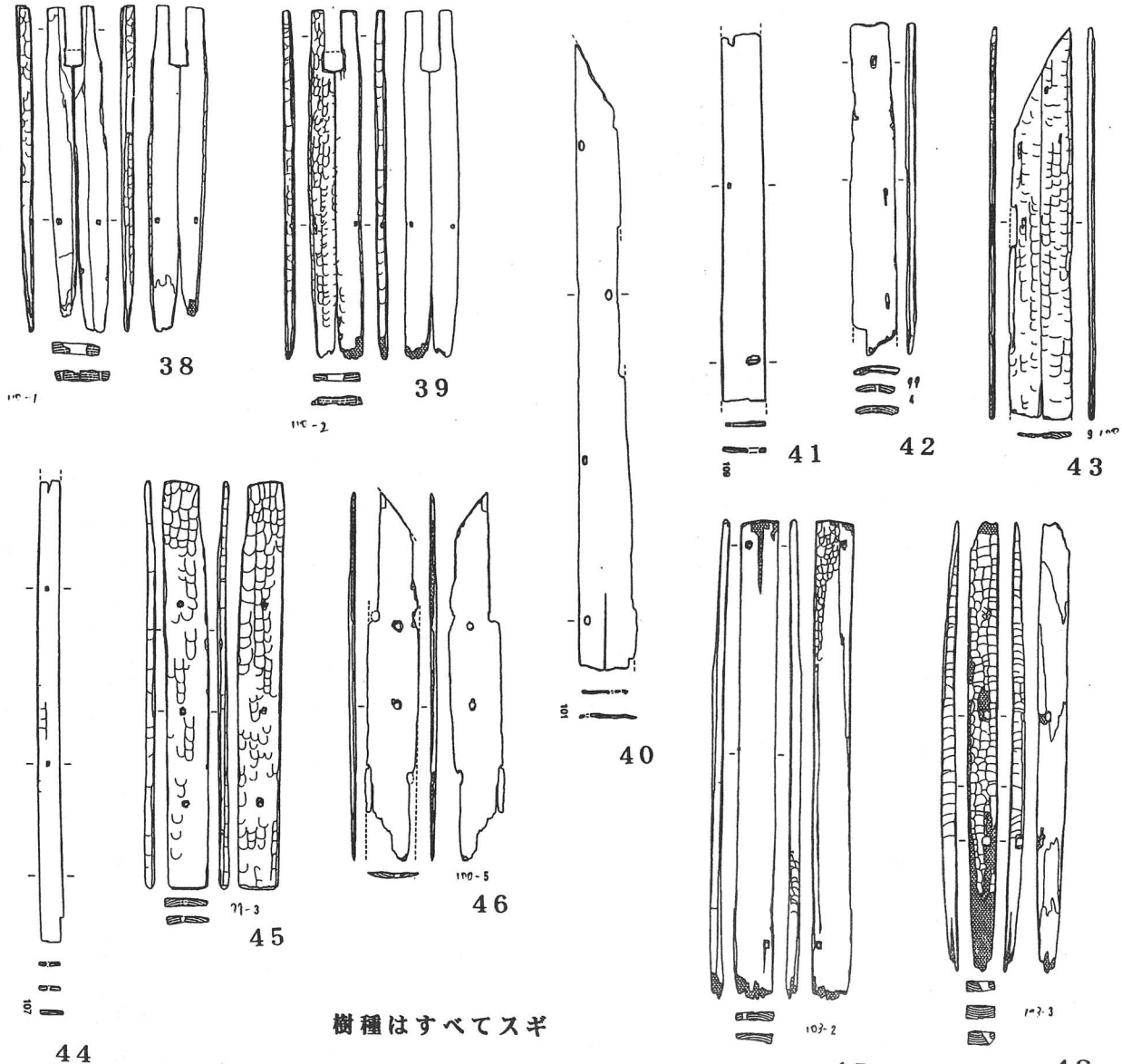

樹種はすべてスギ

法量

	長さ	幅	厚さ	縮尺
38	95.0	16.7	3.5	1/20
39	101.5	15.5	2.7	1/20
40	182.2	17.0	1.1	1/20
41	107.3	13.1	1.6	1/20
42	97.9	13.6	1.9	1/20
43	114.5	18.5	1.5	1/20

法量

	長さ	幅	厚さ	縮尺
44	134.3	6.8	1.5	1/20
45	120.1	12.6	2.5	1/20
46	108.1	14.9	1.8	1/20
47	139.8	11.4	2.9	1/20
48	130.1	8.8	3.8	1/20

遺跡名	池ヶ谷遺跡	時代・時期	弥生後期～古墳初頭
所在地	静岡市大岩・北安東		
文献	池ヶ谷遺跡III　遺物編　１９９５　（財）静岡県埋蔵文化財調査研究所 池ヶ谷遺跡Ⅰ　遺構編　１９９２　（財）静岡県埋蔵文化財調査研究所 池ヶ谷遺跡IV　１９９６　（財）静岡県埋蔵文化財調査研究所		



49　50　51　52　53　ヒノキ

法量

	長さ	幅	厚さ	縮尺
49	161.1	9.6	6.8	1/20
50	154.9	11.1	13.4	1/20
51	249.2	18.0	6.4	1/20
52	250.0	21.5	8.3	1/20
53	133.3	17.3	7.3	1/20

記載のないものの樹種はスギ

遺跡名	池ヶ谷遺跡	時代・時期	弥生後期～古墳初頭
所在地	静岡市大岩・北安東		
文献	池ヶ谷遺跡III　遺物編　１９９５　（財）静岡県埋蔵文化財調査研究所 池ヶ谷遺跡Ⅰ　遺構編　１９９２　（財）静岡県埋蔵文化財調査研究所 池ヶ谷遺跡IV　１９９６　（財）静岡県埋蔵文化財調査研究所		

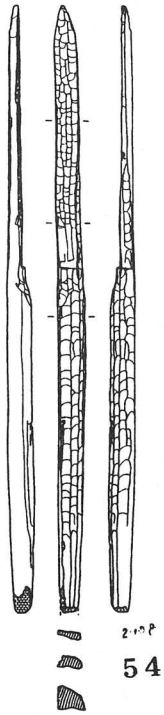

54

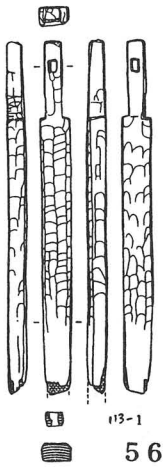

56



58　ヒノキ

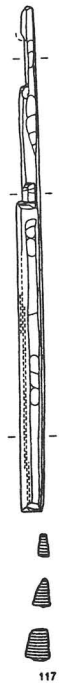

59

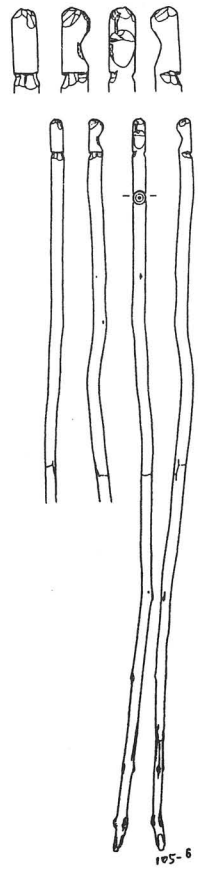

60　イヌマキ

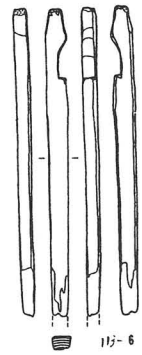

61

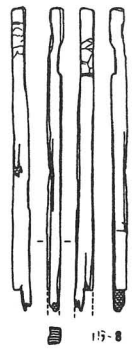

62

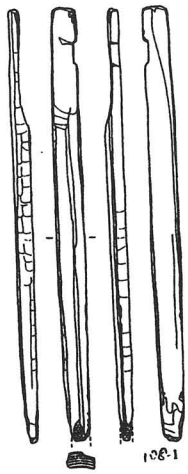

57

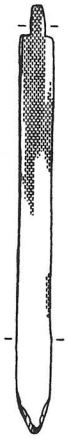

55

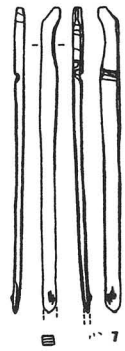

63

記載のないものの樹種はスギ

法量

	長さ	幅	厚さ	縮尺
54	161.5	7.3	6.2	1/20
55	113.4	9.1	3.9	1/20
56	94.0	8.0	5.0	1/20
57	115.9	7.5	4.9	1/20
58	207.2	7.2	7.9	1/20

法量

	長さ	幅	厚さ	縮尺
59	134.0	7.2	8.4	1/20
60	196.2	3.3	3.5	1/20
61	82.4	3.7	5.7	1/20
62	80.3	5.1	3.4	1/20
63	81.0	2.6	4.6	1/20

遺跡名	池ヶ谷遺跡	時代・時期	平安時代
所在地	静岡市大岩・北安東		
文献	池ヶ谷遺跡III　遺物編　１９９５　（財）静岡県埋蔵文化財調査研究所 池ヶ谷遺跡Ⅰ　遺構編　１９９２　（財）静岡県埋蔵文化財調査研究所 池ヶ谷遺跡IV　１９９６　（財）静岡県埋蔵文化財調査研究所		

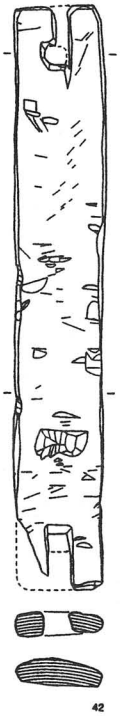

64

65

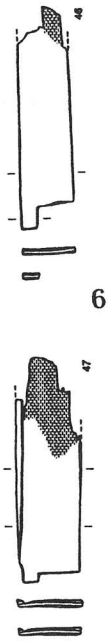

66

67



68

69

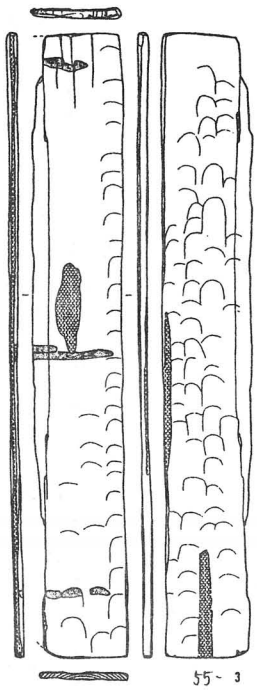

70

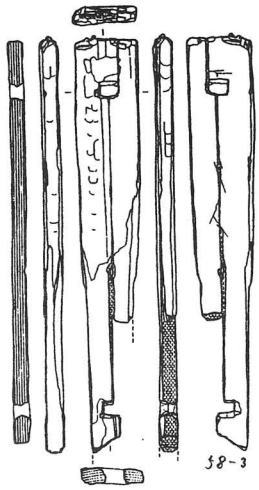

71

樹種はすべてスギ

法量

	長さ	幅	厚さ	縮尺
64	154.8	24.0	7.1	1/20
65	110.8	19.0	5.4	1/20
66	59.1	14.2	1.7	1/20
67	59.5	17.4	2.0	1/20
68	185.0	26.3	7.1	1/20
69	174.6	19.9	3.6	1/20
70	165.6	23.7	2.5	1/20
71	110.7	17.0	4.7	1/20

遺跡名	池ヶ谷遺跡	時代・時期	平安時代
所在地	静岡市大岩・北安東		
文献	池ヶ谷遺跡III　遺物編　１９９５　（財）静岡県埋蔵文化財調査研究所 池ヶ谷遺跡Ⅰ　遺構編　１９９２　（財）静岡県埋蔵文化財調査研究所 池ヶ谷遺跡IV　１９９６　（財）静岡県埋蔵文化財調査研究所		

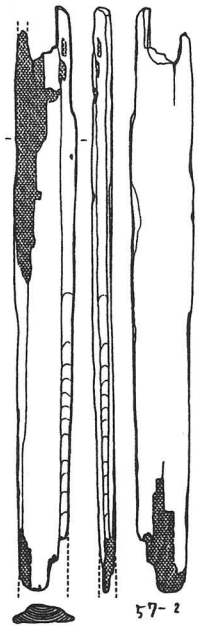

72



73



74

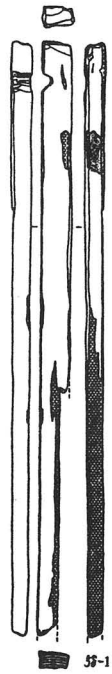

75

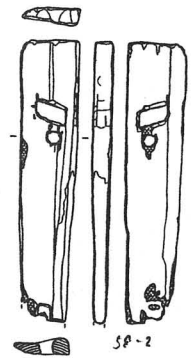

76

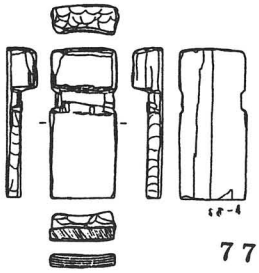

77

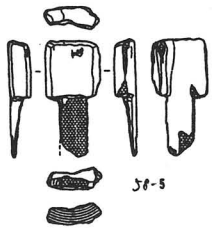

78

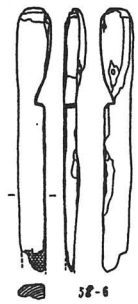

79

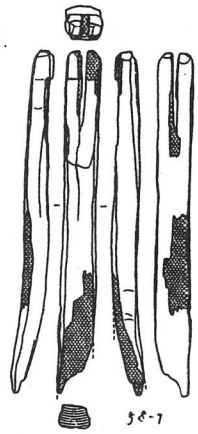

80

樹種はすべてスギ

法量

	長さ	幅	厚さ	縮尺
72	155.5	16.8	5.0	1/20
73	92.9	16.6	6.5	1/20
74	105.5	17.6	3.9	1/20
75	158.4	8.6	5.5	1/20
76	75.0	15.3	4.7	1/20
77	40.1	17.7	7.4	1/20
78	31.2	14.5	5.3	1/20
79	68.4	5.4	8.6	1/20
80	90.9	9.2	6.1	1/20

遺跡名	豊田遺跡	時代・時期	弥生後期
所在地	静岡市豊田		
文献	駿河・豊田遺跡　１９８２　日本電信電話公社　静岡市教育委員会		



報告書に法量・縮尺の記載ほとんどなし

法量

	長さ	幅	厚さ	縮尺
1	93			約 1/20
2				
3				
4				
5				

法量

	長さ	幅	厚さ	縮尺
6	90.8			約1/20
7				
8				
9				

遺跡名	蛭田遺跡	時代・時期	縄文後期後葉～末葉
所在地	静岡市西大谷		
文献	蛭田遺跡（本編）　１９９０　中部電力株式会社　静岡市教育委員会		

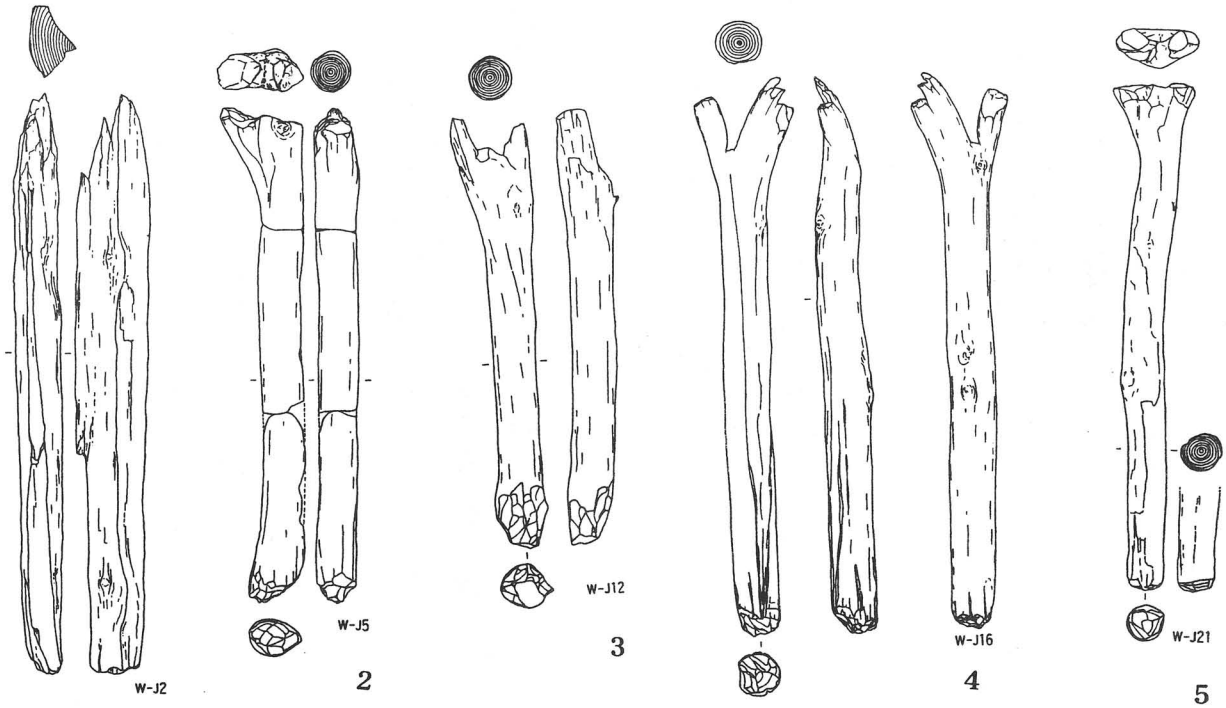

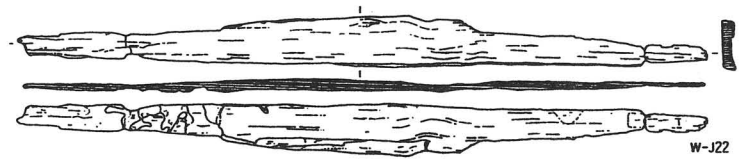

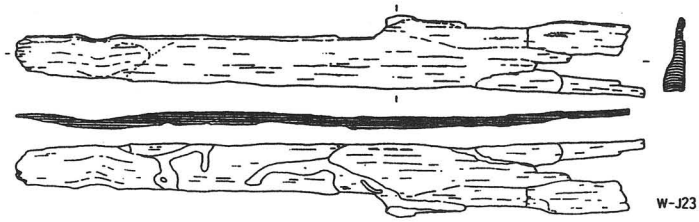

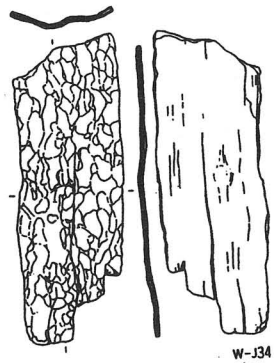

※水晒場の構築材であるが、参考のため取り上げた

法量

	長さ	幅	厚さ	縮尺
1	78.2	9.8	6.3	1/10
2	66.6	径 5.6	—	1/10
3	58.3	径 5.7	—	1/10

法量

	長さ	幅	厚さ	縮尺
4	75.0	径 6.0	—	1/10
5	69.2	径 5.1	—	1/10
6	182.4	14.0	3.0	1/20
7	166.0	18.5	2.4	1/20
8	41.3	14.1	0.6	1/10

遺跡名	長沼遺跡	時代・時期	古墳時代後期（6C前半）
所在地	静岡市長沼		
文献	長沼遺跡第２次発掘調査報告書　２００２　静岡市教育委員会		

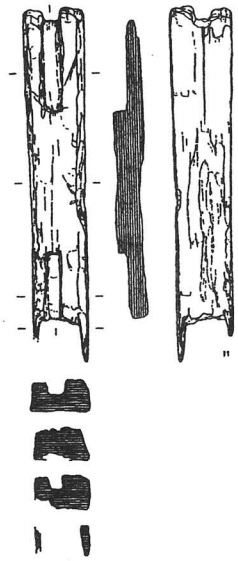

1

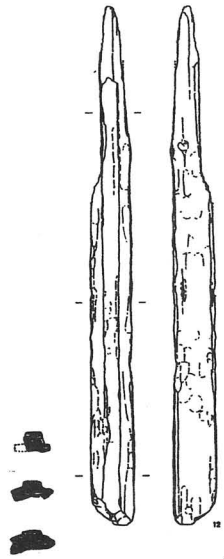

2

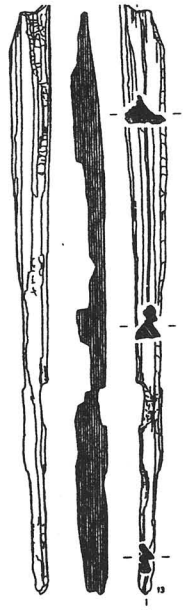

3

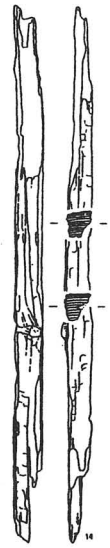

4

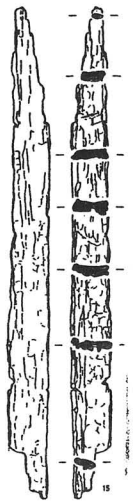

5

法量

	長さ	幅	厚さ	縮尺
1	94.	14.5	8.5	1/20
2	137.6	11.5	5.0	1/20
3	156.9	10.8	7.7	1/20
4	142.0	8.0	14.6	1/20
5	130.4	10.9	2.8	1/20

遺跡名	登呂遺跡	時代・時期	弥生後期～古墳前期
所在地	静岡市登呂・高松		
文献	登呂遺跡出土資料目録　写真編　１９８９　静岡市教育委員会 登呂前編　１９７８　日本考古学協会編 登呂本編　１９７８　日本考古学協会編		

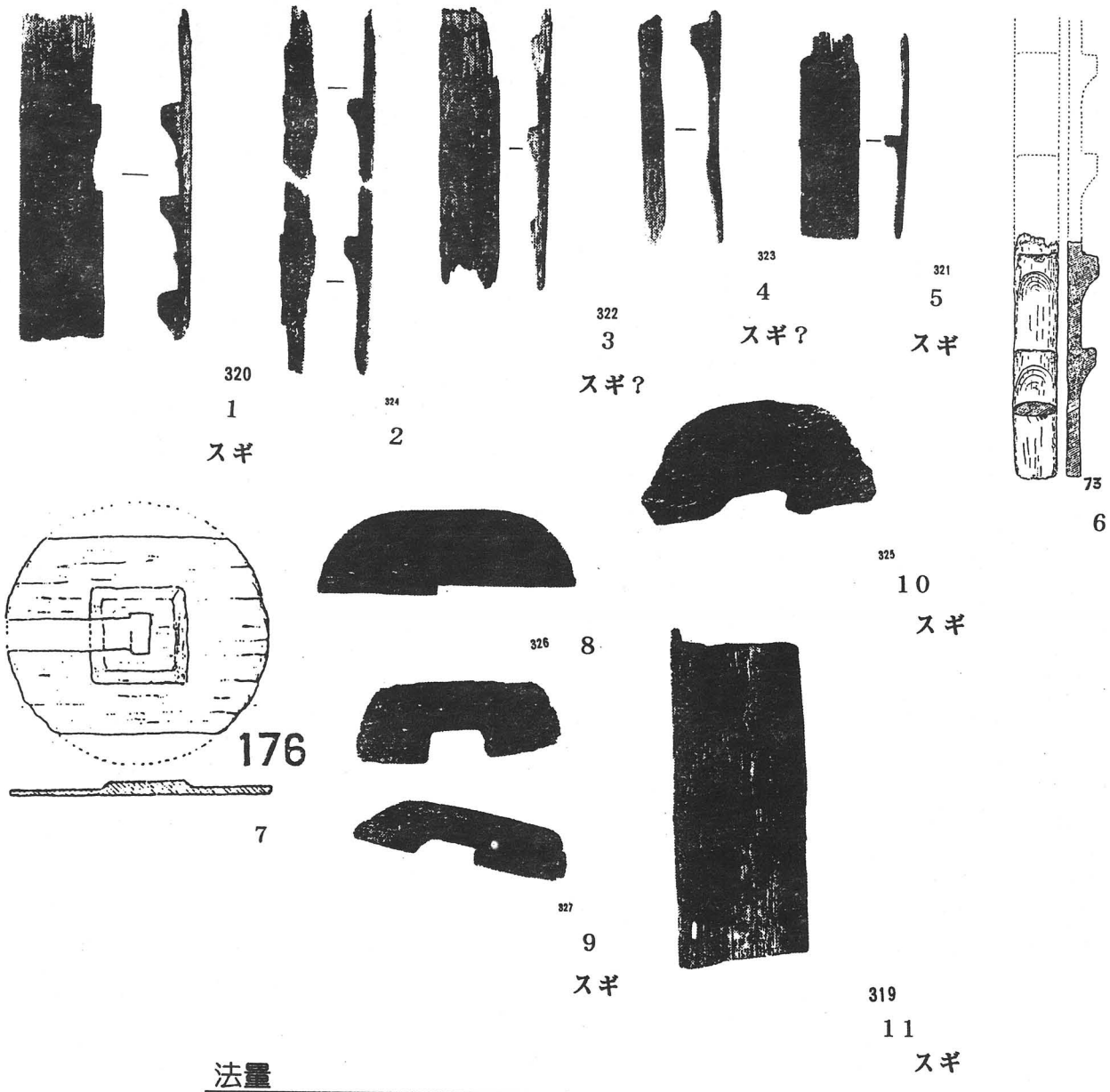

法量

	長さ	幅	厚さ	縮尺
1	96.0	23.5		約1/20
2	51.5+32.5	約10		〃
3	83.0	17.5		〃
4	67.3	6.7		〃
5	61.0	16.4		〃
6	(74)	(13)		〃

法量　（　）内は実測図から計測

	長さ	幅	厚さ	縮尺
7	(58)	(77)	(4)	約1/20
8	75.0	25.2		〃
9	58.2	23.7		〃
10	68.2	35.3		〃
11	100.0	36.5		〃

※住居址は弥生後期前半のものだが、木製品が多く出土した水田・溝は弥生後期～古墳前期の遺物を含んでいる

遺跡名	登呂遺跡	時代・時期	弥生後期～古墳前期
所在地	静岡市登呂・高松		
文献	登呂遺跡出土資料目録　写真編　１９８９　静岡市教育委員会 登呂前編　１９７８　日本考古学協会編 登呂本編　１９７８　日本考古学協会編		

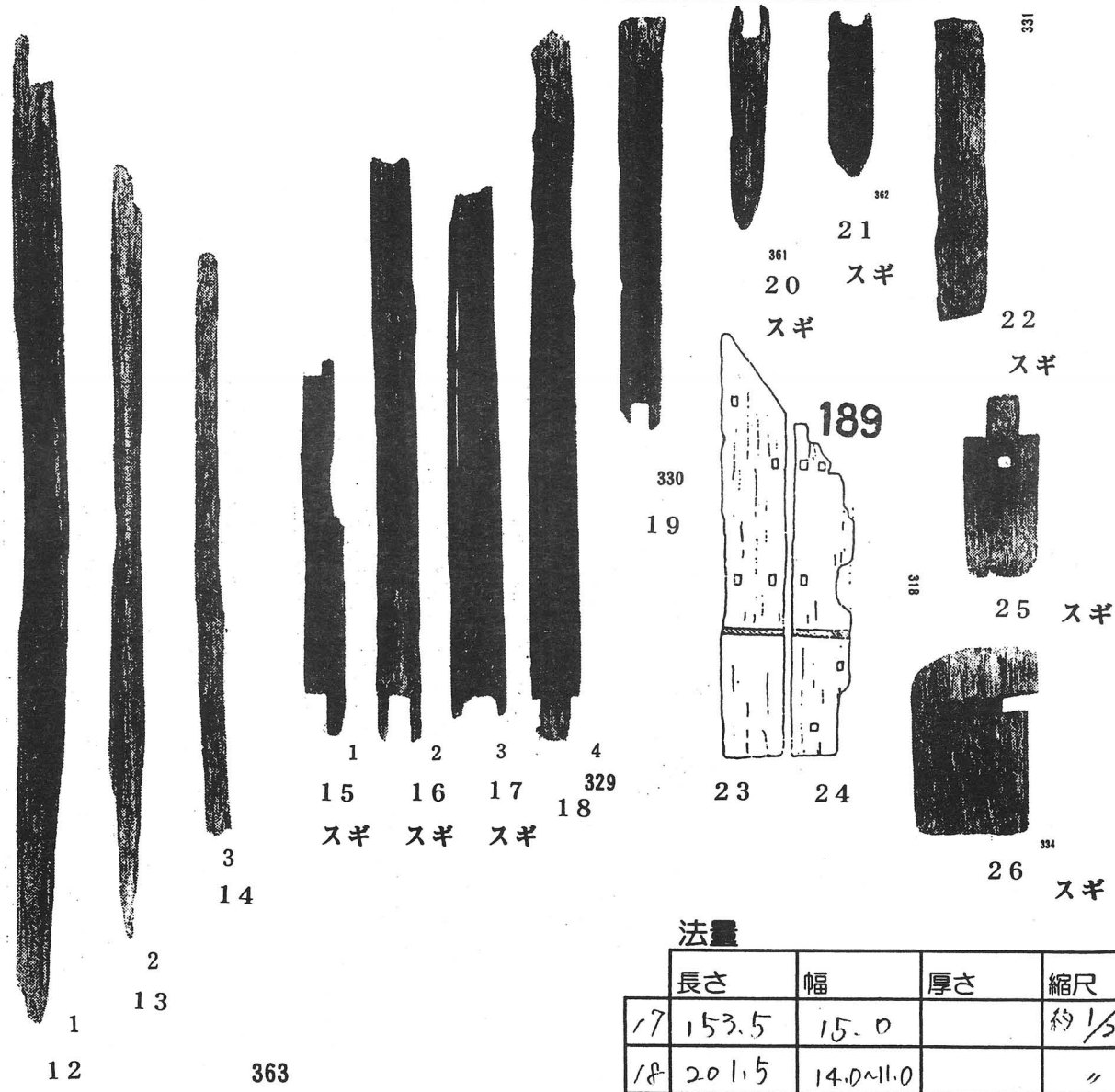

法量（　）内は写真・実測図から計測

	長さ	幅	厚さ	縮尺
12	280.0	径 14.0		約 1/30
13	227.0	(10)		〃
14	166.0	径 7.0		〃
15	107.5	11.0		〃
16	167.5	11.5		〃

法量

	長さ	幅	厚さ	縮尺
17	153.5	15.0		約 1/30
18	201.5	14.0～11.0		〃
19	118.7	12.0		〃
20	64.8	11.0	4.2	〃
21	48.4	12.6	1.4	〃
22	87.2	14.5	5.5～4.0	〃
23	(122)	(18)		〃
24	(96)	(17)		〃
25	52.0	(21)		〃
26	33.3	36.9	6.0～8.5	〃

遺跡名	登呂遺跡	時代・時期	弥生後期～古墳前期
所在地	静岡市登呂・高松		
文献	登呂遺跡出土資料目録　写真編　１９８９　静岡市教育委員会 登呂前編　１９７８　日本考古学協会編 登呂本編　１９７８　日本考古学協会編		



法量　（　）内は写真から計測

	長さ	幅	厚さ	縮尺
27	59.5	径 11.0		約 1/20
28	138.5	(5)		〃
29	119.0	11.0		〃
30	124.5	(6)		〃
31	85.5	3.0	2.2	〃
32	106.7	(7)		〃
33	60.8	(3)		〃
34	107.5	(3.5)		〃
35	24.0	6.7～5.9	4.0～3.5	約 1/10
36	23.5	5.3	4.5	〃

法量

	長さ	幅	厚さ	縮尺
37	8.8	8.6	4.8～5.3	約 1/10
38	41.5	14.1		約 1/20
39	36.5	16.8		〃
40	40.1	(9)		〃
41	44.8	9.2		〃

遺跡名	登呂遺跡	時代・時期	弥生後期～古墳前期
所在地	静岡市登呂・高松		
文献	登呂遺跡出土資料目録　写真編　１９８９　静岡市教育委員会 登呂前編　１９７８　日本考古学協会編 登呂本編　１９７８　日本考古学協会編		



法量　（　）内は写真から計測

	長さ	幅	厚さ	縮尺
42	51.4	6.3		約1/10
43	34.6	(5)		〃
44	33.7	4.6		〃
45	25.0	7.2		〃
46	35.0	(4.5)	(4)	〃

法量

	長さ	幅	厚さ	縮尺
47	33.3	(3.5)	(3.5)	約1/10
48	81.1	4.3	(4)	〃
49	61.3	3.0	(3)	〃
50	77.7	(4)		〃
51	69.5	約3.5		〃

遺跡名	有東遺跡	時代・時期	弥生中期後半、後期後半～古墳初頭
所在地	静岡市豊田・富士見台・有東・登呂		
文献	有東遺跡第14次調査報告書　１９９７　静岡市教育委員会		

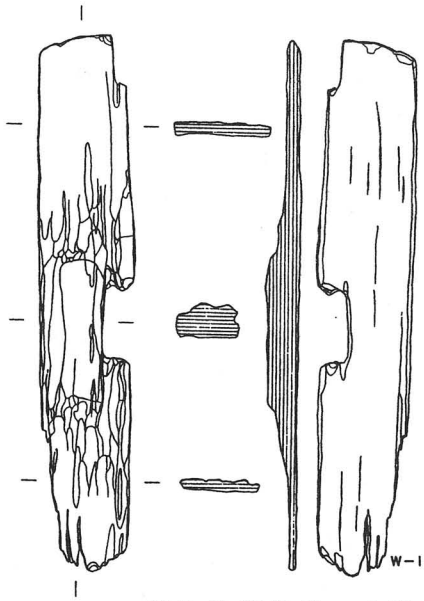

1

弥生後期後半～古墳初頭

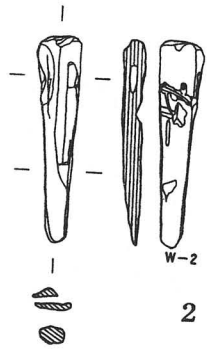

2

弥生後期後半～古墳初頭

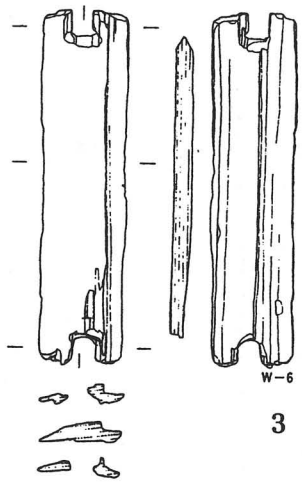

3

弥生中期後半～後期初頭

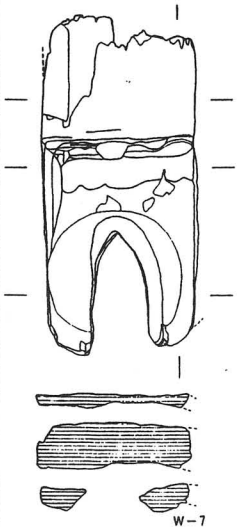

4

弥生中期後半

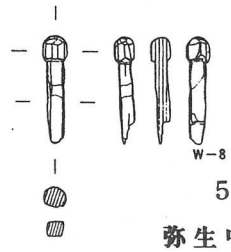

5

弥生中期後半

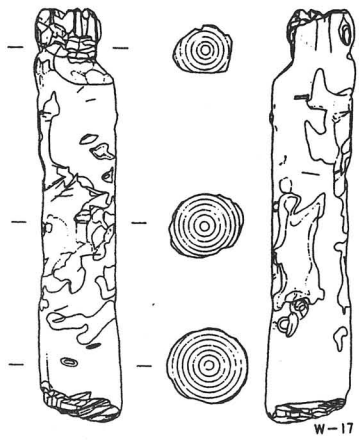

6

弥生中期後半

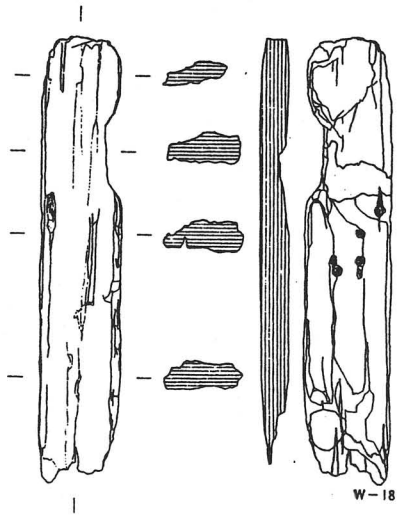

7

弥生中期後半

法量

	長さ	幅	厚さ	縮尺
1	70.7	12.8	4.6	1/10
2	27.4	5.8	2.9	1/10

法量

	長さ	幅	厚さ	縮尺
3	46.9	10.9	2.6	1/10
4	44.7	20.3	5.4	1/10
5	14.1	3.0	2.7	1/10
6	54.4	10.7	9.9	1/10
7	58.5	10.7	4.2	1/10

遺跡名	有東梔子遺跡（有東遺跡）	時代・時期	弥生後期
所在地	静岡市有東		
文献	有東梔子遺跡　１９８７　静岡市教育委員会 有東梔子遺跡II　第３次発掘調査報告書　１９８９　静岡市教育委員会		

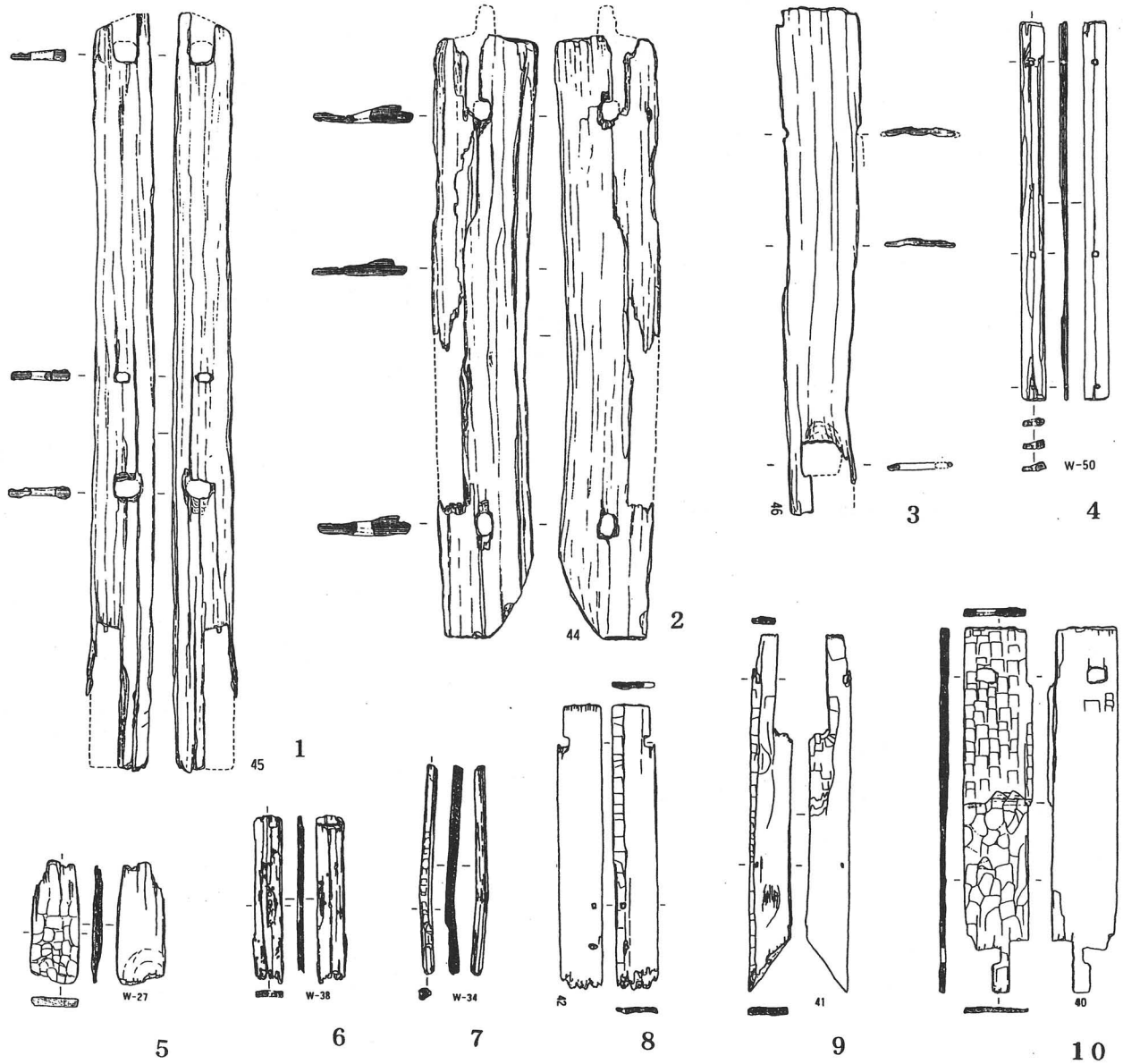

法量

	長さ	幅	厚さ	縮尺
1	225.6	18.0	3.0	1/20
2	179.1	30.0	2.0～5.0	1/20
3	151.0	25.0	2.5	1/20
4	113.5	7.0	2.0	1/20
5	36.0	13.0	3.0	1/20

法量

	長さ	幅	厚さ	縮尺
6	55.0	8.0	2.0	1/20
7	62.0	3.0	3.0	1/20
8	85.2	13.0	1.4	1/20
9	105.8	11.8	2.2	1/20
10	107.8	20.0	1.2～2.5	1/20

遺跡名	有東梔子遺跡（有東遺跡）	時代・時期	弥生後期
所在地	静岡市有東		
文献	有東梔子遺跡　１９８７　静岡市教育委員会 有東梔子遺跡II　第３次発掘調査報告書　１９８９　静岡市教育委員会		



法量

	長さ	幅	厚さ	縮尺
1	61.7	12.3	2.0～3.0	1/20
2	42.0	11.0	1.5～3.5	1/20
3	71.6	23.9	2.7～5.4	1/20
4	63.5	17.2	3.5	1/20
5	57.3	20.0	3.1	1/20
6	52.1	10.7	2.5～5.6	1/20
7	44.7	9.4	2.8～5.2	1/20
8	41.2	14.6	1.4～4.0	1/20
9	86.9	18.7	1.8	1/20
10	87.5	22.1	1.6	1/20

法量

	長さ	幅	厚さ	縮尺
11	86.2	16.2	2.1	1/20
12	30.7	18.4	1.7	1/20
13	40.9	9.8	1.9	1/20
14	70.5	8.4	1.6	1/20
15	80.6	14.7	2.1	1/20
16	97.2	8.8	2.5～4.8	1/20
17	97.8	8.3	3.1～6.0	1/20
18	80.8	6.6	4.2	1/20

遺跡名	鷹ノ道遺跡	時代・時期	弥生中期
所在地	静岡市南八幡町		
文献	鷹ノ道遺跡　１９９６　株式会社静岡新聞社　静岡市教育委員会		

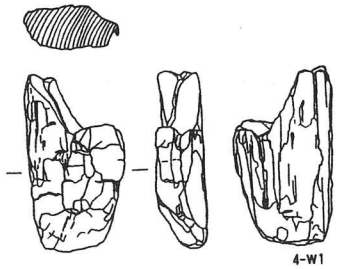

1

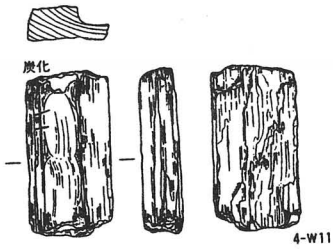

2

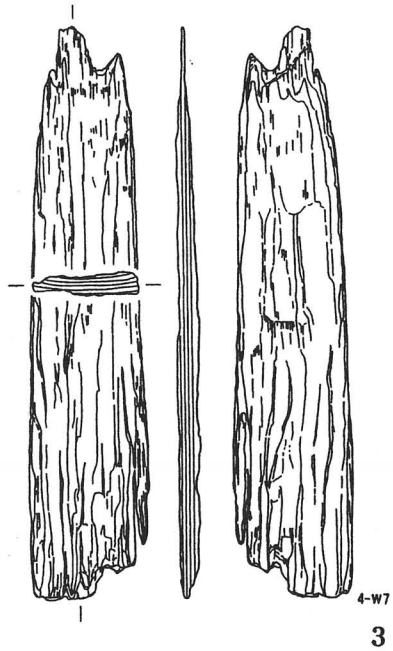

3

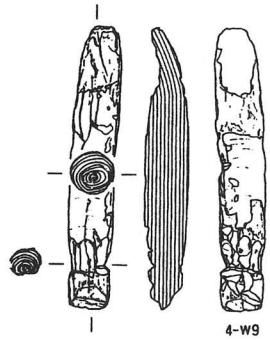

4

法量

	長さ	幅	厚さ	縮尺
1	23.4	12.5	5.9	1/10
2	22.0	10.9	4.8	1/10
3	75.6	14.0	2.4	1/10
4	37.7	5.6	5.6	1/10

遺跡名	鷹ノ道遺跡	時代・時期	古墳後期～奈良初頭（第1検出面）
所在地	静岡市南八幡町		
文献	鷹ノ道遺跡　１９９６　株式会社静岡新聞社　静岡市教育委員会		



法量

	長さ	幅	厚さ	縮尺
1	51.9	4.7	5.0	1/10
2	32.4	4.1	2.7	1/10
3	73.8	19.5	2.1	1/10
4	66.9	4.8	3.9	1/10
5	68.4	4.9	3.1	1/10
6	70.4	3.3	3.1	1/10

法量

	長さ	幅	厚さ	縮尺
7	59.7	5.3	3.9	1/10
8	58.7	4.9	2.5	1/10
9	62.3	5.1	3.5	1/10
10	60.3	6.0	3.4	1/10
11	64.2	3.5	2.8	1/10

遺跡名	鷹ノ道遺跡	時代・時期	弥生後期後半～古墳前期（第２検出面）
所在地	静岡市南八幡町		
文献	鷹ノ道遺跡　１９９６　株式会社静岡新聞社　静岡市教育委員会		

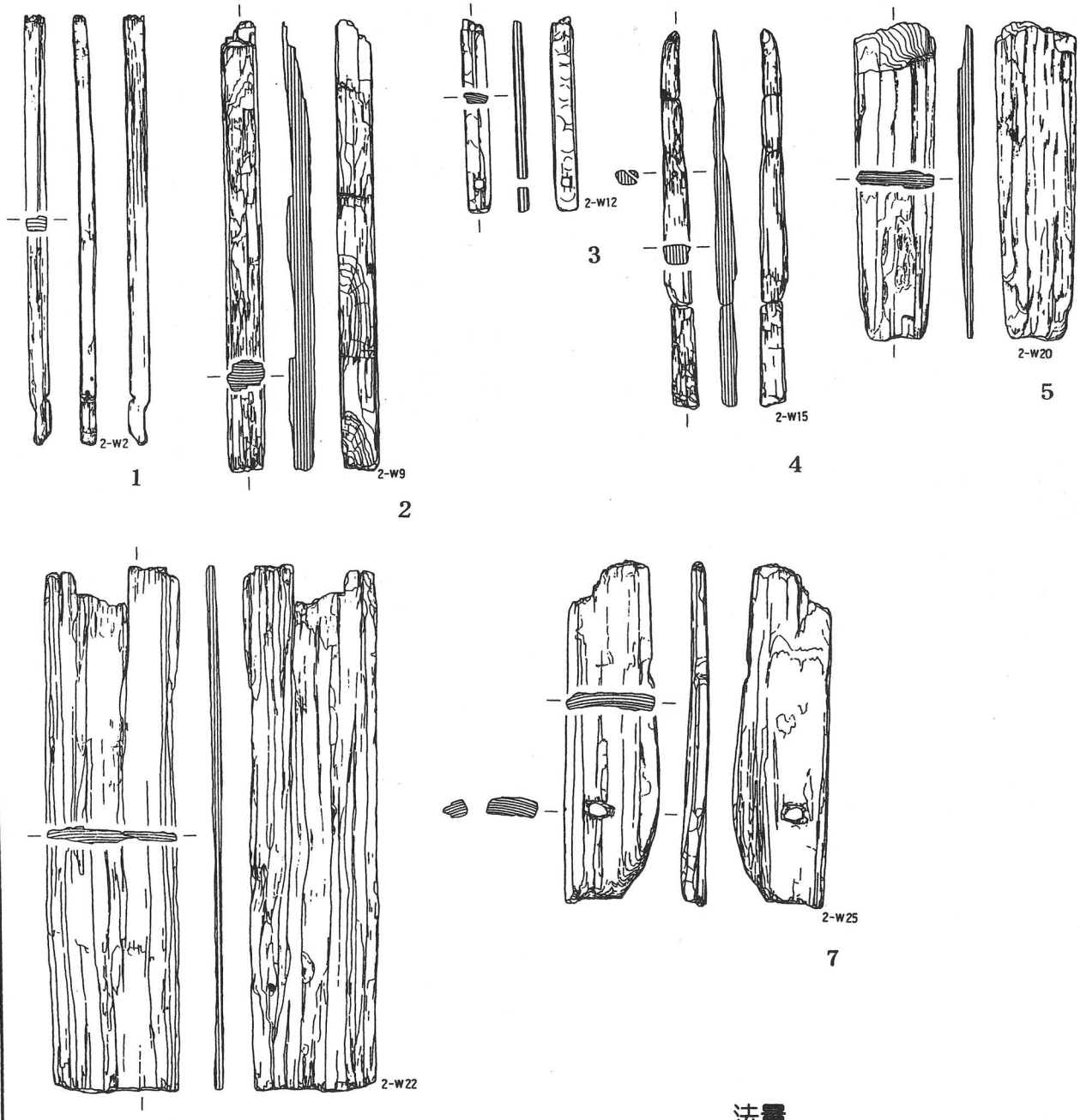

法量

	長さ	幅	厚さ	縮尺
1	66.7	3.1	2.3	1/10
2	69.8	5.8	3.9	1/10

法量

	長さ	幅	厚さ	縮尺
3	30.3	3.6	1.5	1/10
4	57.9	4.2	2.9	1/10
5	49.1	11.8	1.9	1/10
6	82.0	19.5	1.2	1/10
7	32.7	14.7	3.4	1/10

遺跡名	鷹ノ道遺跡	時代・時期	弥生後期
所在地	静岡市南八幡町		
文献	鷹ノ道遺跡　１９９６　株式会社静岡新聞社　静岡市教育委員会		

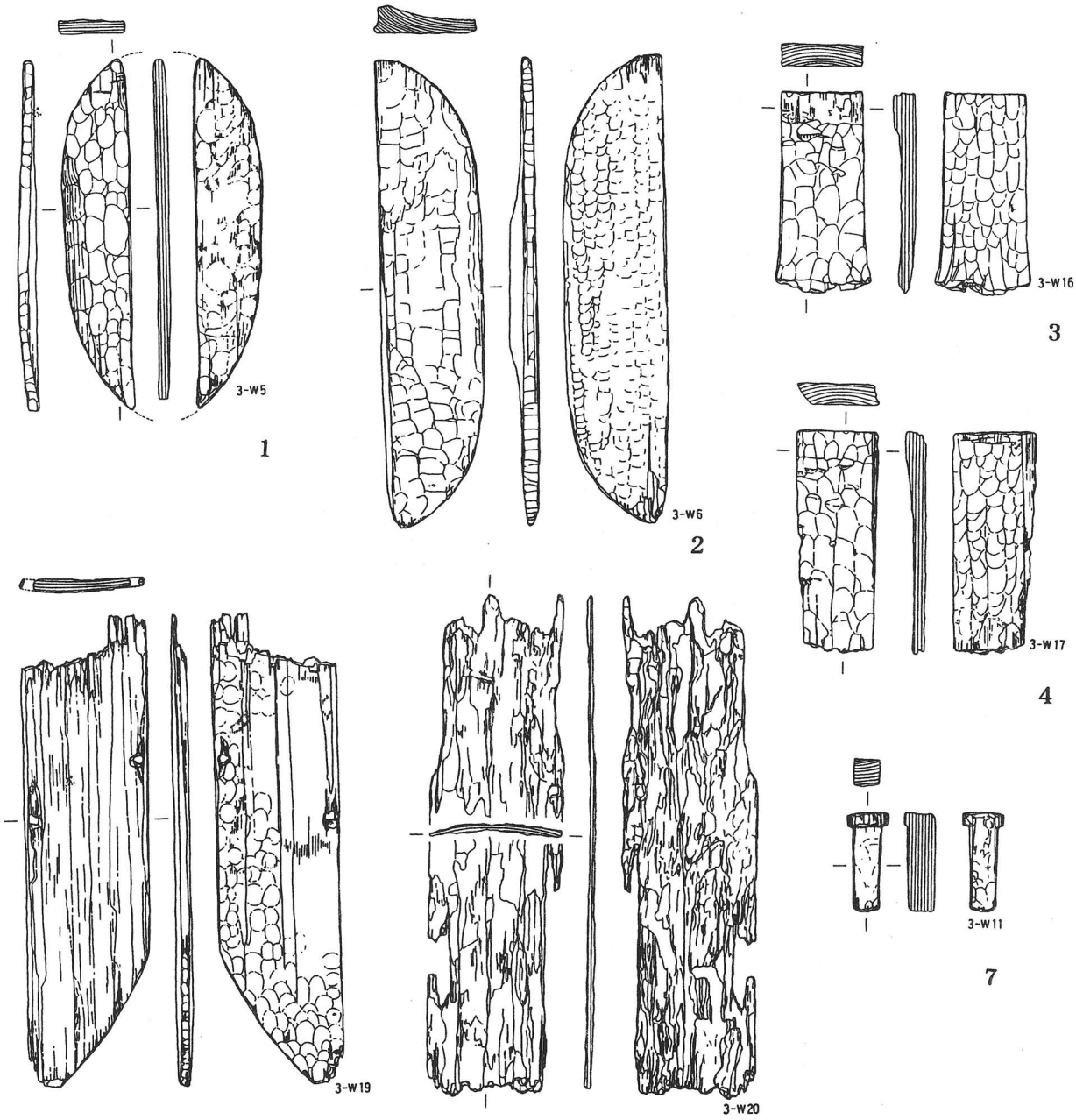

法量

	長さ	幅	厚さ	縮尺
1	52.5	10.0	1.6	1/10
2	70.0	15.6	4.3	1/10

法量

	長さ	幅	厚さ	縮尺
3	30.5	12.6	3.4	1/10
4	33.5	12.4	3.2	1/10
5	70.7	18.8	2.0	1/10
6	75.4	20.1	0.8	1/10
7	15.1	6.2	5.0	1/10

遺跡名	清水遺跡	時代・時期	弥生時代中期～弥生時代後期
所在地	静岡県焼津市策牛		
文献	『清水遺跡』焼津市教育委員会・藤枝土木事務所　1992		

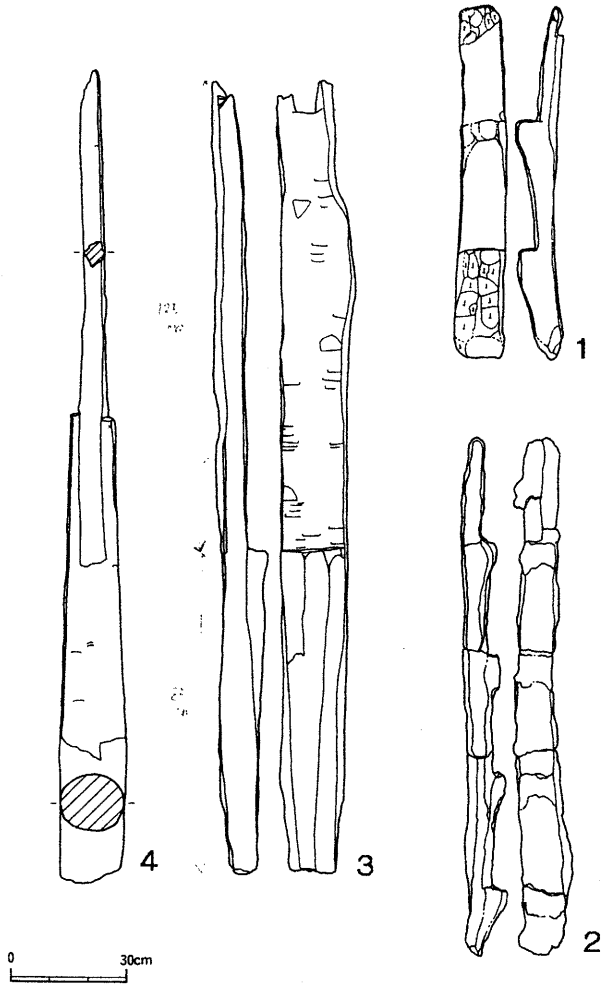

法量

	名称	樹種	時代	長さ	幅	厚さ	縮尺
1	梯子	―	弥生時代中期後半～弥生時代後期後半	92.0	13.0	―	1/20
2	梯子	―	弥生時代中期後半～弥生時代後期後半	136.0	13.0	―	1/20
3	柱	―	弥生時代中期後半～弥生時代後期後半	210.0	―	―	1/20
4	柱	―	弥生時代中期後半～弥生時代後期後半	―	―	―	1/20

遺跡名	宮之腰遺跡	時代・時期	古墳時代、平安時代～中世
所在地	静岡県焼津市焼津、中通、深田、高田、山田、宮之腰		
文献	『宮之腰遺跡』増井義己編　焼津市教育委員会発行　1964.11.3		



法量

	名称	樹種	時代	長さ	幅	厚さ	縮尺
1	柱	スギ		45.0	径 16.0		1/20
2	柱	スギ		34.5	径 16.0		1/20
3	柱	スギ		25.0	径 14.0		1/20

遺跡名	郡遺跡	時代・時期	弥生時代～古墳時代、奈良時代、平安時代
所在地	静岡県藤枝市立花		
文献	『静岡県藤枝市郡遺跡発掘調査概要』 昭和56年度立花地区の調査 藤枝市教育委員会 1982.3.27 『静岡県藤枝市郡遺跡発掘調査概要Ⅱ』昭和58年度立花地区の調査 藤枝市教育委員会 1984.3.25 『静岡県藤枝市郡遺跡発掘調査概要Ⅴ』平成10･11年度給油所建設に伴う立花地区の発掘調査 藤枝市教育委員会 2000.3.24		

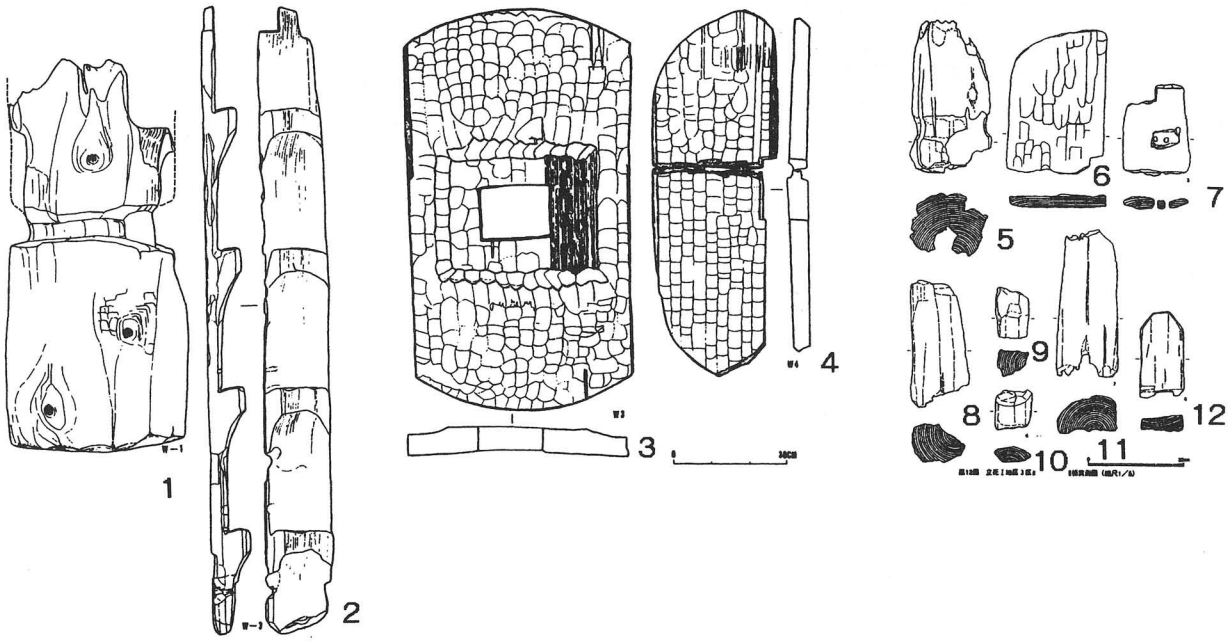

法量

	名称	樹種	時代	長さ	幅	厚さ	縮尺
1	柱	—	奈良時代		径47.8		1/20
2	梯子	—	奈良時代	164.5	17.0	10.0	1/20
3	鼠返し	—	奈良時代	105.0	59.0	7.0	1/20
4	鼠返し	—	奈良時代	96.0	—	5.5	1/20
5	柱	—	—	40.0	—	15.0	1/20
6	鼠返し	—	—	—	—	—	1/20
7	田下駄？	—	—	—	—	—	1/20
8	柱	—	—	33.0	—	10.0	1/20
9	礎板	—	—	—	—	—	1/20
10	礎板	—	—	—	—	—	1/20
11	柱	—	—	—	—	—	1/20
12	礎板	—	—	—	—	—	1/20

遺跡名	秋合遺跡	時代・時期	奈良時代～平安時代
所在地	静岡県藤枝市瀬古字秋合		
文献	『静岡県藤枝市秋合遺跡発掘調査報告書Ⅱ』藤枝市教育委員会　1983.3.25		

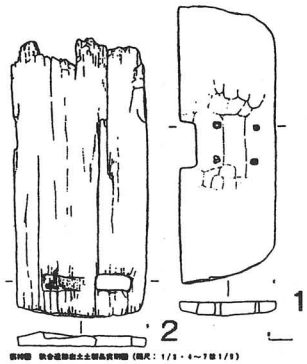

第40図　秋合遺跡出土土師器実測図（縮尺：1/3・4～7は1/5）

法量

	名称	樹種	時代	長さ	幅	厚さ	縮尺
1	鼠返し	―	奈良時代	72.7	34.5	4.0	1/20
2	貫穴のある材	―	奈良時代	72.3	24.7	3.5	1/20
3	柱？（貫穴あり）	―	奈良時代	161.4	14.0	8.0	―

遺跡名	矢崎遺跡	時代・時期	弥生時代後期～古墳時代、古墳時代中期
所在地	静岡県島田市落合		
文献	『矢崎遺跡Ⅱ』財団法人静岡県埋蔵文化財調査研究所　2001.3.30		

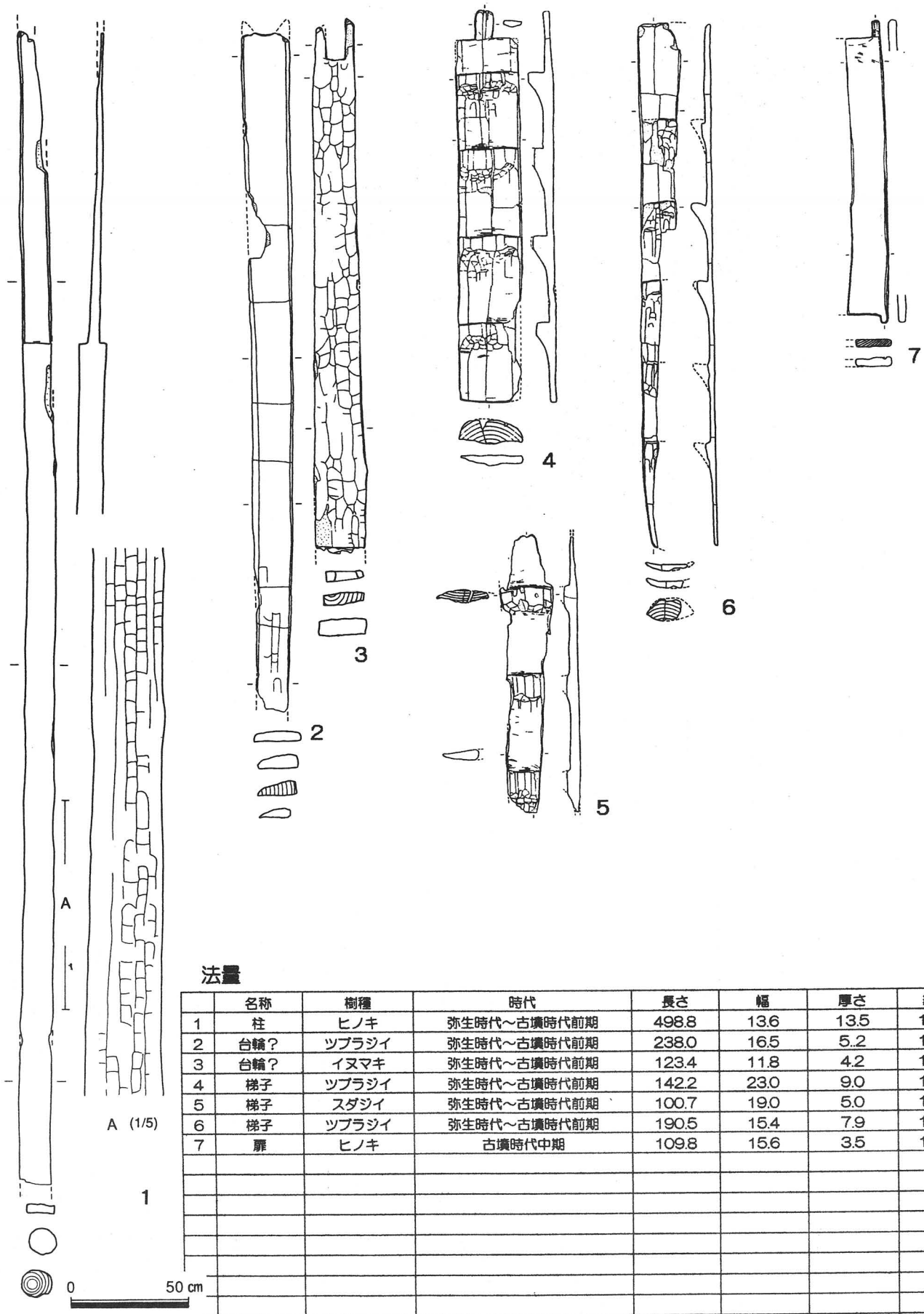

法量

	名称	樹種	時代	長さ	幅	厚さ	縮尺
1	柱	ヒノキ	弥生時代～古墳時代前期	498.8	13.6	13.5	1/25
2	台輪？	ツブラジイ	弥生時代～古墳時代前期	238.0	16.5	5.2	1/20
3	台輪？	イヌマキ	弥生時代～古墳時代前期	123.4	11.8	4.2	1/20
4	梯子	ツブラジイ	弥生時代～古墳時代前期	142.2	23.0	9.0	1/20
5	梯子	スダジイ	弥生時代～古墳時代前期	100.7	19.0	5.0	1/20
6	梯子	ツブラジイ	弥生時代～古墳時代前期	190.5	15.4	7.9	1/20
7	扉	ヒノキ	古墳時代中期	109.8	15.6	3.5	1/20

遺跡名	南谷遺跡	時代・時期	弥生時代中期～古墳時代
所在地	静岡県小笠郡浜岡町下朝比奈（現：御前崎市）		
文献	『南谷遺跡 遺物編Ⅰ 木製品図版編』浜岡町教育委員会 2001.3.31		

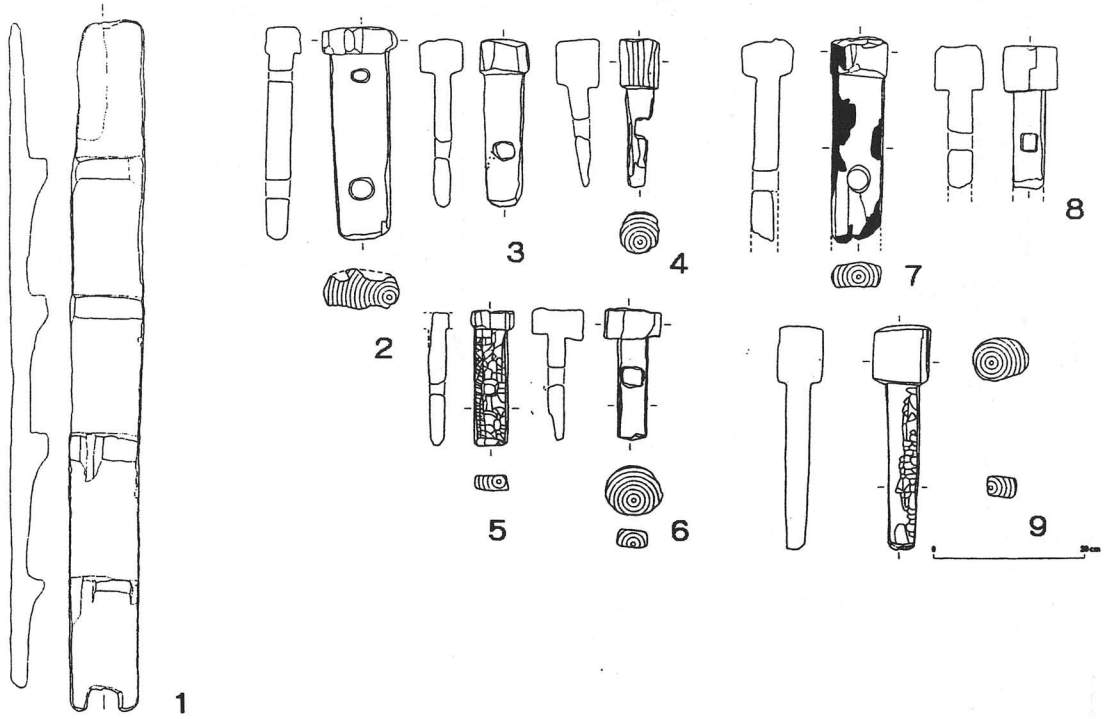

法量

	名称	樹種	時代	長さ	幅	厚さ	縮尺
1	梯子	スギ	弥生時代後期	182.3	19.1	9.7	1/20
2	栓	イヌマキ	弥生時代後期末～古墳時代初頭	28.8	10.0	5.4	1/10
3	栓	イヌマキ	弥生時代後期末～古墳時代初頭	22.7	6.6	5.7	1/10
4	栓	イヌマキ	弥生時代後期末～古墳時代初頭	20.1	5.3	5.8	1/10
5	栓	イヌマキ	弥生時代後期末～古墳時代初頭	18.4	5.7	2.4	1/10
6	栓	イヌマキ	弥生時代後期末～古墳時代初頭	17.9	7.4	6.7	1/10
7	栓	イヌマキ	弥生時代後期末～古墳時代初頭	28.0	7.5	6.9	1/10
8	栓	イヌマキ	弥生時代後期	19.3	7.4	6.6	1/10
9	栓	イヌマキ	弥生時代後期	30.6	7.8	5.8	1/10

遺跡名	南谷遺跡	時代・時期	弥生時代中期～古墳時代
所在地	静岡県小笠郡浜岡町下朝比奈（現：御前崎市）		
文献	『南谷遺跡 遺物編Ⅰ 木製品図版編』浜岡町教育委員会 2001.3.31		

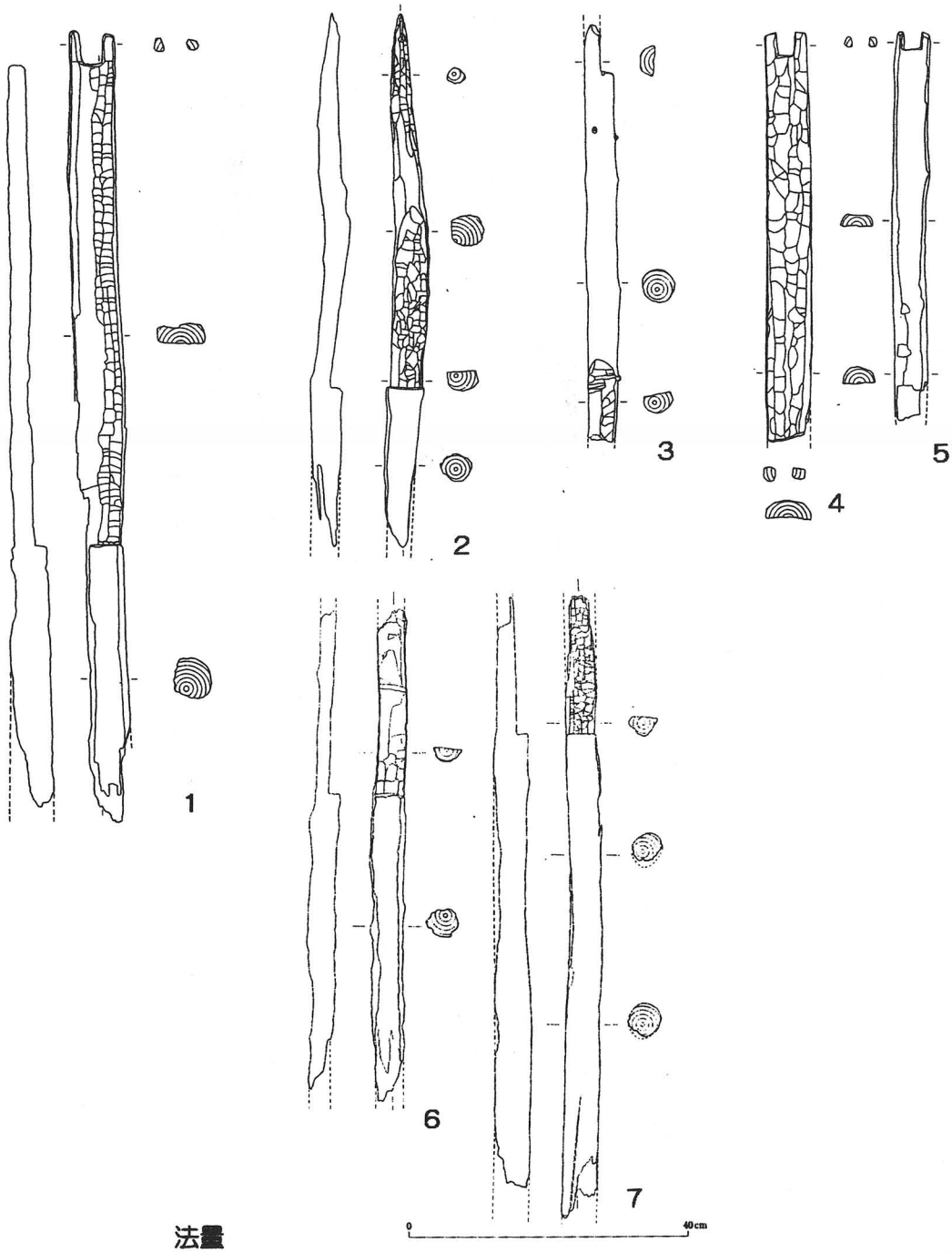

法量

	名称	樹種	時代	長さ	幅	厚さ	縮尺
1	柱	マツ	弥生時代後期	230.7	14.5	11.6	1/20
2	柱	イヌマキ	弥生時代後期末～古墳時代初頭	157.1	10.8	8.9	1/20
3	柱	―	弥生時代後期	122.8	9.8	9.7	1/20
4	柱	イヌマキ	弥生時代後期末～古墳時代初頭	120.0	13.2	5.0	1/20
5	柱	イヌマキ	弥生時代後期末～古墳時代初頭	113.6	10.0	5.9	1/20
6	柱	イヌマキ	弥生時代後期末～古墳時代初頭	142.8	9.2	9.8	1/20
7	柱	イヌマキ	弥生時代後期末～古墳時代初頭	180.0	11.0	10.5	1/20

遺跡名	南谷遺跡	時代・時期	弥生時代中期～古墳時代
所在地	静岡県小笠郡浜岡町下朝比奈（現：御前崎市）		
文献	『南谷遺跡 遺物編Ⅰ 木製品図版編』浜岡町教育委員会　2001.3.31		

法量

	名称	樹種	時代	長さ	幅	厚さ	縮R
1	柱	イヌマキ	弥生時代後期	349.7	16.8	15.7	1/20
2	柱	イヌマキ	弥生時代後期	314.0	13.1	11.5	1/20
3	柱	イヌマキ	弥生時代後期	284.9	14.8	8.4	1/20
4	横架材	イヌマキ	弥生時代後期	257.6	11.1	7.5	1/20
5	柱	イヌマキ	弥生時代後期末～古墳時代初頭	257.6	23.4	23.6	1/20
6	柱	マツ	弥生時代後期末～古墳時代初頭	47.7	12.4	6.7	1/20

遺跡名	南谷遺跡	時代・時期	弥生時代中期～古墳時代
所在地	静岡県小笠郡浜岡町下朝比奈（現：御前崎市）		
文献	『南谷遺跡 遺物編Ⅰ 木製品図版編』浜岡町教育委員会 2001.3.31		



法量

	名称	樹種	時代	長さ	幅	厚さ	縮尺
1	柱	針葉樹	弥生時代後期末～古墳時代初頭	71.2	11.8	10.9	1/10
2	柱	広葉樹	弥生時代後期末～古墳時代初頭	70.0	12.0	10.4	1/10
3	柱	針葉樹	弥生時代後期末～古墳時代初頭	52.1	27.0	17.5	1/10
4	柱	針葉樹	弥生時代後期	89.2	14.8	11.7	1/10
5	柱	広葉樹	弥生時代後期	91.6	16.5	16.0	1/10
6	柱	針葉樹	弥生時代後期	107.6	25.0	26.0	1/10
7	柱	針葉樹	弥生時代後期末～古墳時代初頭	101.0	18.5	10.1	1/10
8	柱	針葉樹	弥生時代中期後葉～弥生時代後期初頭	89.6	16.7	10.9	1/10
9	柱	針葉樹	弥生時代中期後葉～弥生時代後期初頭	78.4	20.8	9.1	1/10
10	柱	針葉樹	弥生時代後期	78.2	23.8	18.0	1/10
11	柱	針葉樹	弥生時代中期後葉～弥生時代後期初頭	51.8	17.7	17.8	1/10

遺跡名	川田・東原田遺跡	時代・時期	弥生時代後期
所在地	静岡県小笠郡小笠町下平川字川田		
文献	『川田・東原田遺跡』小笠町教育委員会　2001.2.28		

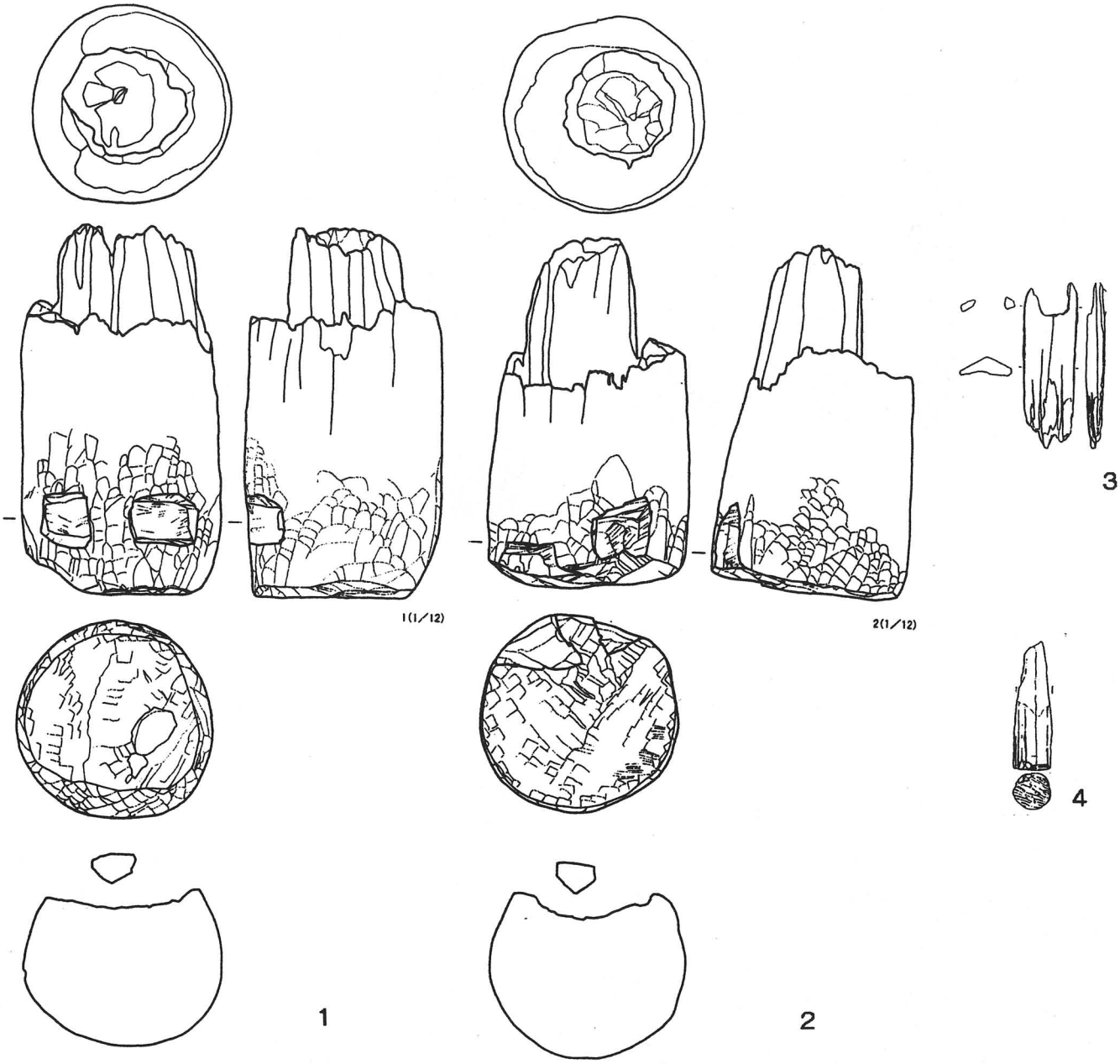

法量

	名称	樹種	時代	長さ	幅	厚さ	縮尺
1	柱	マツ属	弥生時代後期	116.0	—	径 62.0	1/20
2	柱	マツ属	弥生時代後期	110.4	—	径 62.0	1/20
3	抉入板材	—	弥生時代後期	51.7	16.4	5.7	1/20
4	柱	—	弥生時代後期	40.2	11.4	径 11.4	1/20

遺跡名	耳川遺跡	時代・時期	弥生時代後期
所在地	静岡県小笠郡菊川町耳川		
文献	『耳川遺跡（Ⅱ）』静岡県中遠農林事務所・静岡県菊川町教育委員会　1986.3.10		



法量

	名称	樹種	時代	長さ	幅	厚さ	縮尺
1	柱	イヌマキ	弥生時代後期	71.0	15.3	9.5	—
2	柱	イヌマキ	弥生時代後期	55.0	12.1	6.1	—
3	柱	イヌマキ	弥生時代後期	41.4	径 15.8	—	—
4	建築部材	カシ	弥生時代後期	62.0	14.4	6.5	—
5	柱状木器	イヌマキ	弥生時代後期	18.5	5.85	4.75	1/10
6	柱状木器	カシ	弥生時代後期	14.3	10.5	8.2	1/10

遺跡名	長江崎遺跡	時代・時期	古墳時代
所在地	静岡県磐田市鎌田		
文献	『長江崎遺跡発掘調査報告書』磐田市教育委員会　1998.3.29		

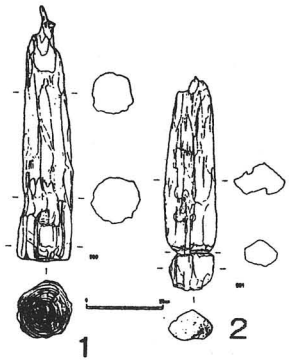

法量

	名称	樹種	時代	長さ	幅	厚さ	縮尺
1	柱	―	古墳時代	―	―	―	1/20
2	柱	―	古墳時代	―	―	―	1/20

遺跡名	野際遺跡	時代・時期	奈良～中世
所在地	磐田市東貝塚		
文献	野際遺跡発掘調査報告書　１９９４　磐田市教育委員会		

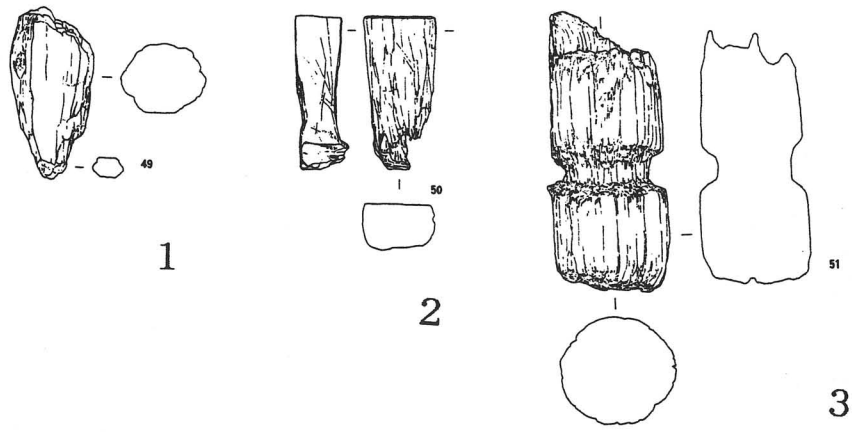

法量

	長さ	幅	厚さ	縮尺
1	(20)	(11)	(9)	1/10
2	(20)	(9.5)	(6)	1/10
3	(37.5)	(15.5)	(14.5)	1/10

遺跡名	大宝院廃寺遺跡	時代・時期	奈良・平安時代
所在地	磐田市見付		
文献	大宝院廃寺遺跡第7次発掘調査報告書　１９９６　磐田市教育委員会		

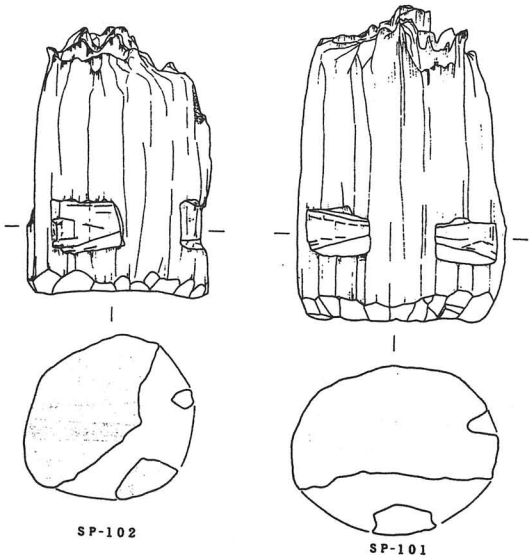

1 ヒノキ　　2 ヒノキ

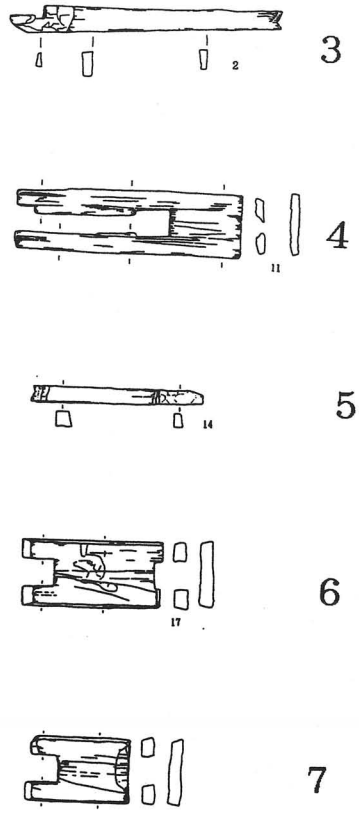

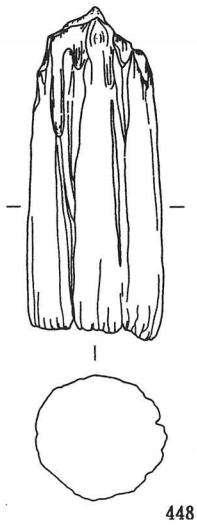

8 ヒノキ

法量

	長さ	幅	厚さ	縮尺
1	70	径　42		1/20
2	84	長径54	短径45	1/20
3	(72)	(7.5)	(2.8)	1/20
4	(59)	(17)	(2.5)	1/20
5	(45)	(4.5)	(4)	1/20
6	(33)	(17.5)	(3.5)	1/20
7	(27)	(17.2)	(3)	1/20
8	85	径　33		1/20

※１・２は検出状況から幢竿支柱と推定されている。

遺跡名	玉越遺跡	時代・時期	弥生時代
所在地	静岡県磐田市玉越字松免		
文献	『玉越遺跡』建設省中部地方整備局 静岡県教育委員会 磐田市教育委員会　1986.3.31		

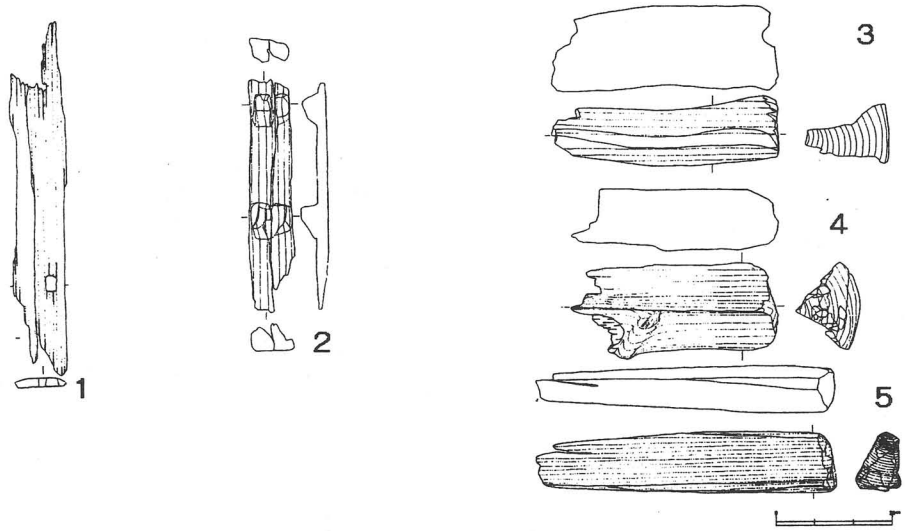

法量

	名称	樹種	時代	長さ	幅	厚さ	縮尺
1	貫穴のある材	モミ	弥生時代	94.0	14.2	2.3	1/10
2	梯子	クリ	弥生時代	61.0	11.8	7.2	1/10
3	柱	ヒノキ	鎌倉時代	59.4	10.6	8.5	1/20
4	柱	ヒノキ	鎌倉時代	53.8	12.0	8.0	1/20
5	柱	ヒノキ	鎌倉時代	78.0	8.0	6.1	1/20

遺跡名	御殿・二之宮遺跡	時代・時期	弥生時代～奈良・平安時代
所在地	静岡県磐田市中泉字御殿及び二之宮		
文献	『御殿・二之宮遺跡第６次発掘調査報告書』山武考古学研究所編　1995.3.31 御殿二之宮遺跡調査会　磐田市教育委員会発行		

図版187

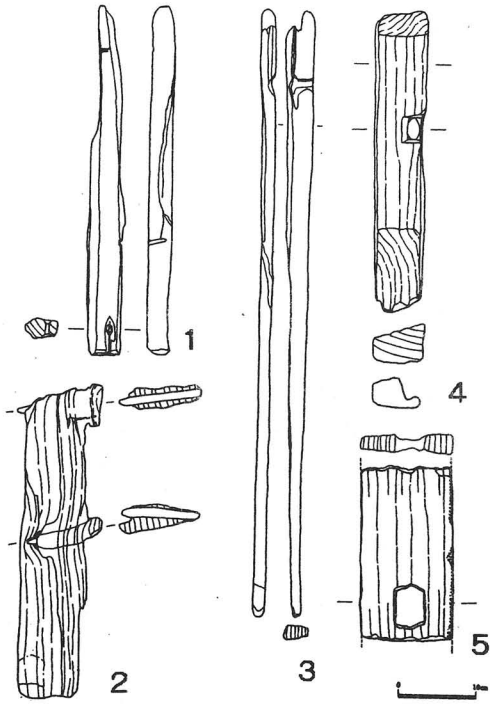

建築部材・大型加工材等（1）

図版188

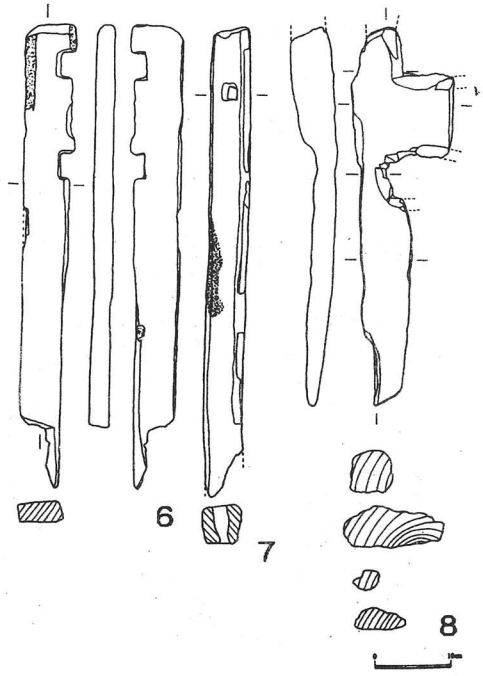

建築部材・大型加工材等（2）

法量

	名称	樹種	時代	長さ	幅	厚さ	縮尺
1	―	―	―	―	―	―	1/10
2	―	―	―	―	―	―	1/10
3	抉入のある材	―	―	―	―	―	1/10
4	貫穴のある材	―	―	―	―	―	1/10
5	貫穴のある材	―	―	―	―	―	1/10
6	貫穴のある材	―	―	―	―	―	1/10
7	貫穴のある材	―	―	―	―	―	1/10
8	貫穴のある材	―	―	―	―	―	1/10

遺跡名	御殿・二之宮遺跡	時代・時期	弥生時代～奈良・平安時代
所在地	静岡県磐田市中泉字御殿及び二之宮		
文献	『御殿・二之宮遺跡第６次発掘調査報告書』山武考古学研究所編　1995.3.31 御殿二之宮遺跡調査会　磐田市教育委員会発行		

図版190

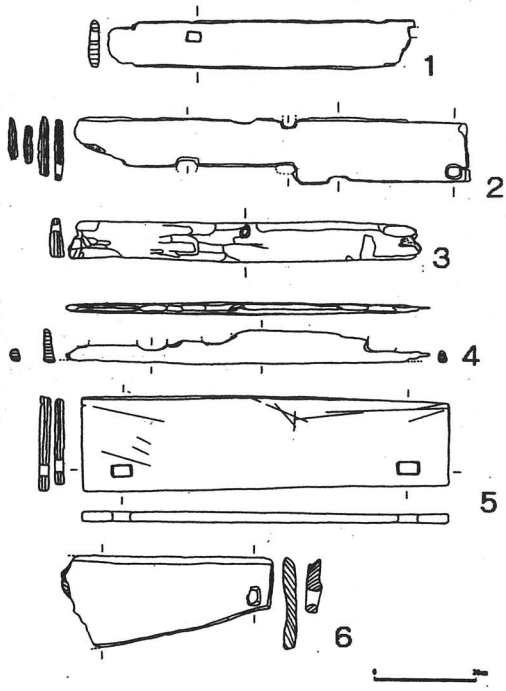

建築部材・大型加工材等（3）

図版191

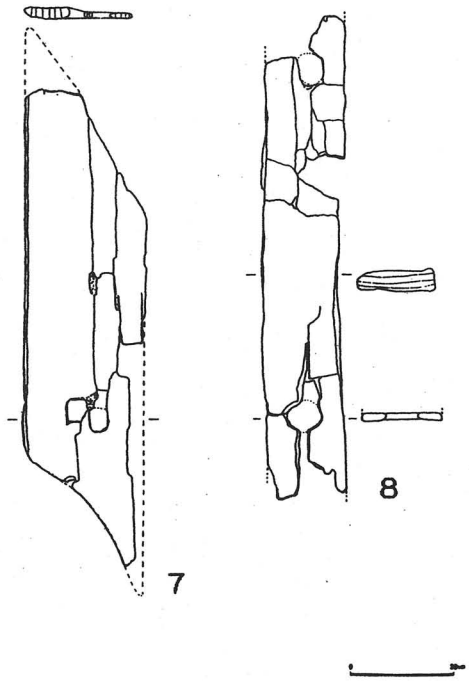

建築部材・大型加工材等（4）

法量

	名称	樹種	時代	長さ	幅	厚さ	縮尺
1	貫穴のある材	—	—	—	—	—	1/15
2	貫穴のある材	—	—	—	—	—	1/15
3	貫穴のある材	—	—	—	—	—	1/15
4	貫穴のある材	—	—	—	—	—	1/15
5	貫穴のある材	—	—	—	—	—	1/15
6	貫穴のある材	—	—	—	—	—	1/15
7	貫穴のある材	—	—	—	—	—	1/15
8	貫穴のある材	—	—	—	—	—	1/15

遺跡名	御殿・二之宮遺跡	時代・時期	弥生時代～奈良・平安時代
所在地	静岡県磐田市中泉字御殿及び二之宮		
文献	『御殿・二之宮遺跡第６次発掘調査報告書』山武考古学研究所編　1995.3.31 御殿二之宮遺跡調査会　磐田市教育委員会発行		

図版193

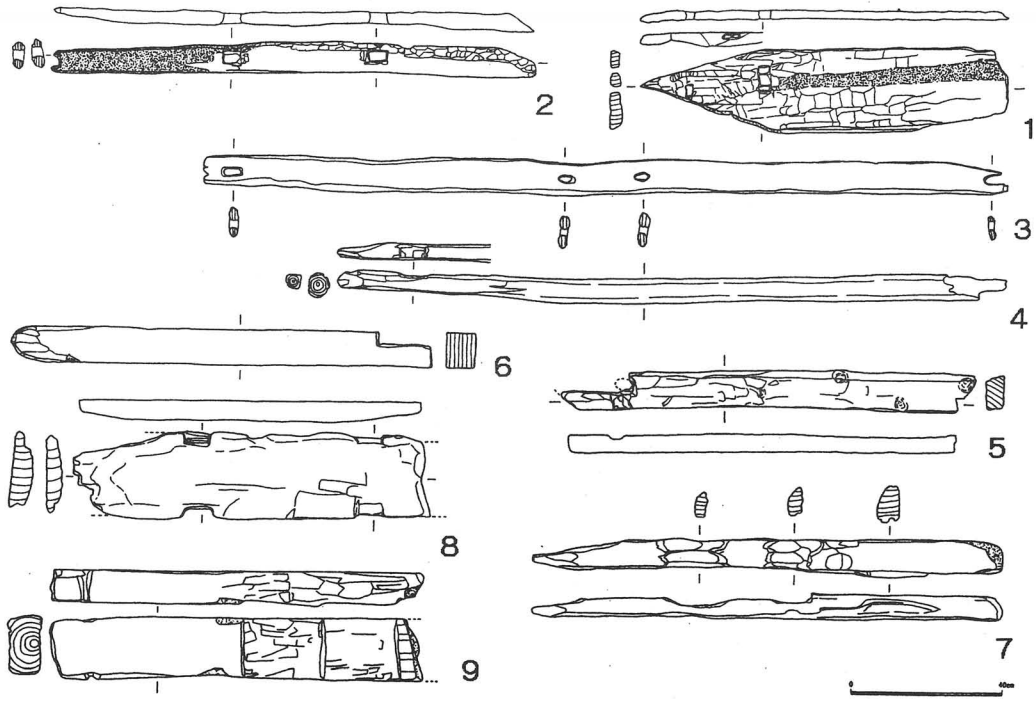

建築部材・大型加工材等（5）

法量

	名称	樹種	時代	長さ	幅	厚さ	縮尺
1	貫穴のある材	－	－	－	－	－	1/20
2	貫穴のある材	－	－	－	－	－	1/20
3	貫穴のある材	－	－	－	－	－	1/20
4	抉入のある材	－	－	－	－	－	1/20
5	貫穴のある材	－	－	－	－	－	1/20
6	抉入のある材	－	－	－	－	－	1/20
7	抉入のある材	－	－	－	－	－	1/20
8	抉入のある材	－	－	－	－	－	1/20
9	抉入のある材	－	－	－	－	－	1/20

遺跡名	御殿・二之宮遺跡	時代・時期	弥生時代～奈良・平安時代
所在地	静岡県磐田市中泉字御殿及び二之宮		
文献	『御殿・二之宮遺跡第６次発掘調査報告書』山武考古学研究所編　1995.3.31 御殿二之宮遺跡調査会　磐田市教育委員会発行		

図版198

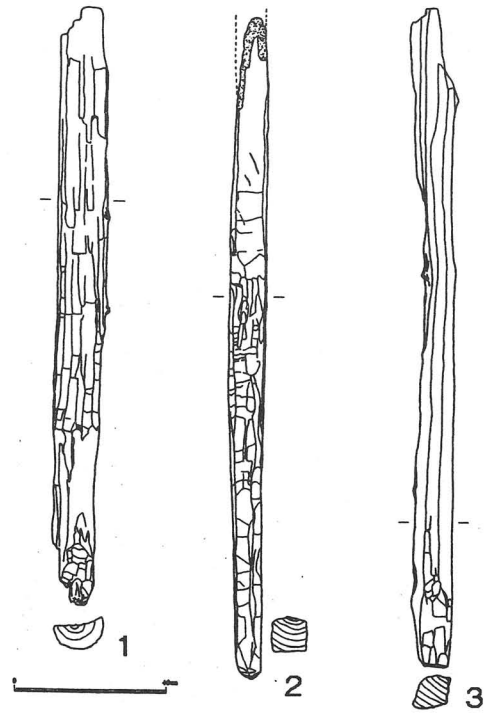

建築部材・大型加工材等（8）

法量

	名称	樹種	時代	長さ	幅	厚さ	縮尺
1	半載材	—	—	—	—	—	1/20
2	角材	—	—	—	—	—	1/20
3	角材	—	—	—	—	—	1/20

遺跡名	坂尻遺跡	時代・時期	古墳時代
所在地	静岡県袋井市国本坂尻		
文献	『坂尻遺跡-序文・古墳時代編』袋井市教育委員会　1985.3.31		

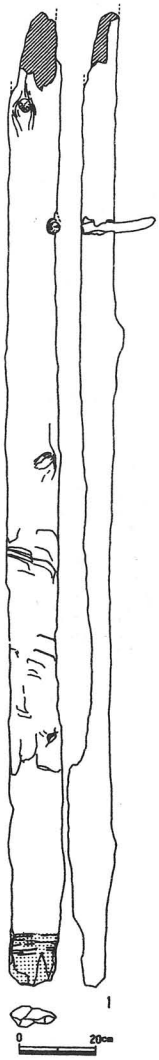

法量

	名称	樹種	時代	長さ	幅	厚さ	縮尺
1	抉入のある材	サカキ	古墳時代	274.0	13.0		1/20

遺跡名	坂尻遺跡	時代・時期	古墳時代後期
所在地	静岡県袋井市国本		
文献	『坂尻遺跡』（遺物・統括編）袋井市教育委員会　1994.3.25		

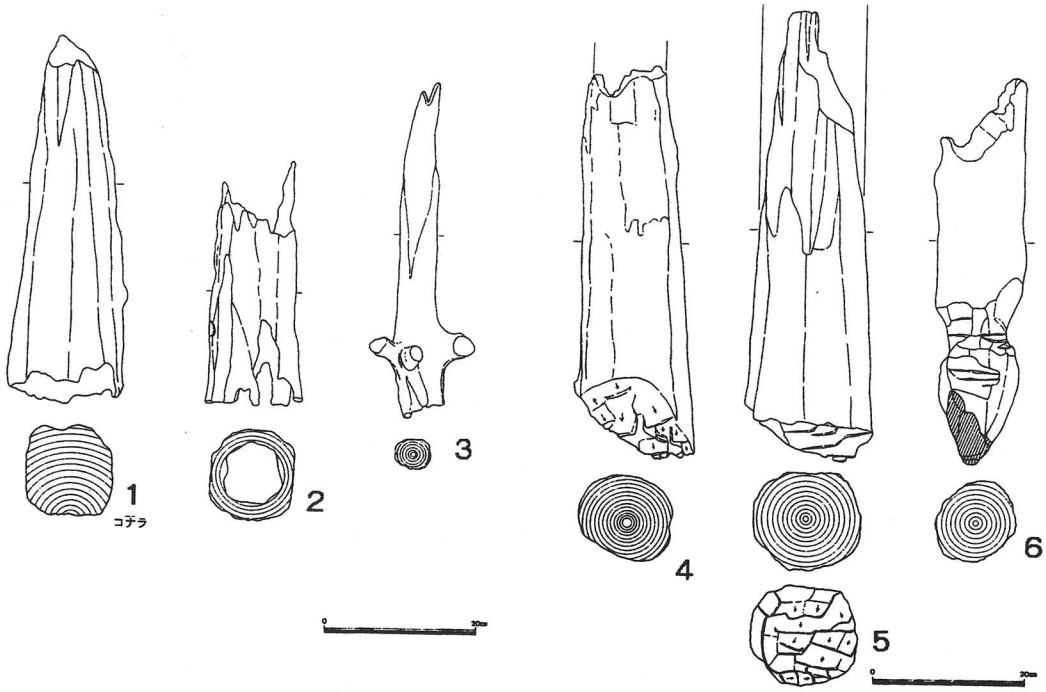

法量

	名称	樹種	時代	長さ	幅	厚さ	縮尺
1	柱	コナラ	古墳時代後期	—	—	—	1/10
2	柱	—	—	—	—	—	1/10
3	柱	—	—	—	—	—	1/10
4	柱	—	—	—	—	—	1/10
5	柱	—	—	—	—	—	1/10
6	柱	—	—	—	—	—	1/10

遺跡名	坂尻遺跡	時代・時期	古墳時代後期、奈良時代
所在地	静岡県袋井市国本		
文献	『坂尻遺跡』（遺物・統括編）袋井市教育委員会　1994.3.25		

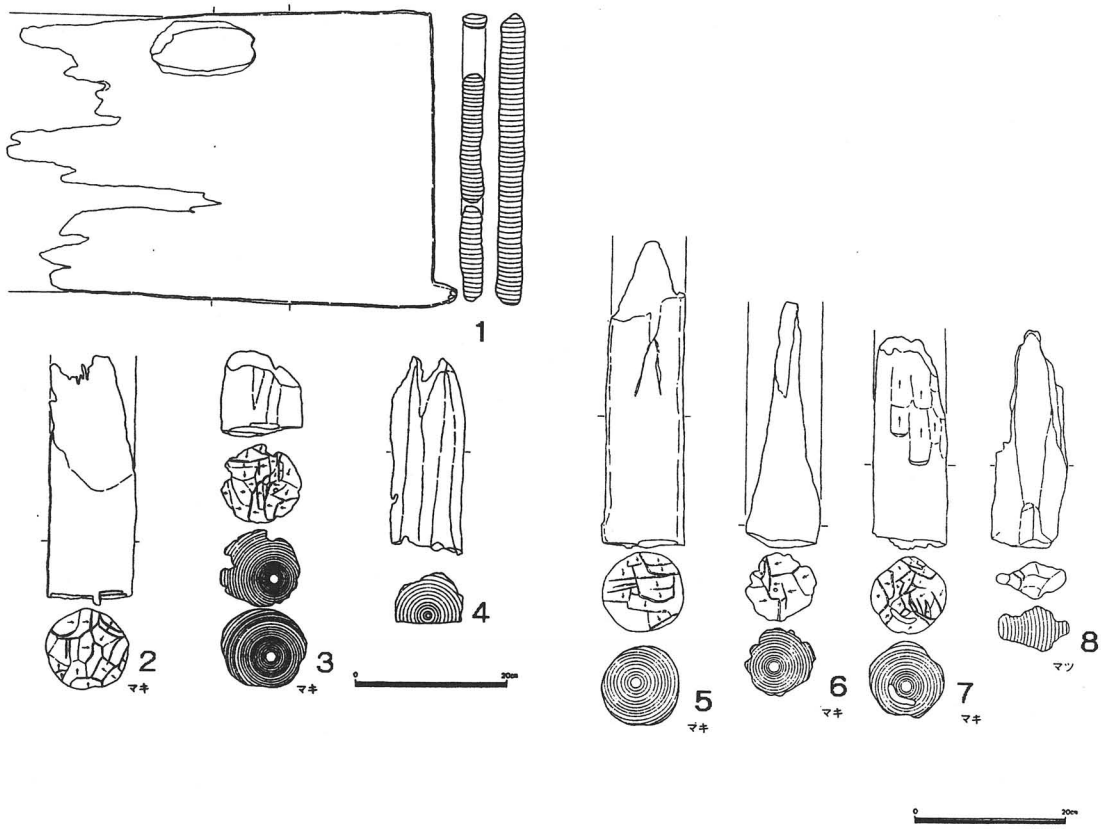

法量

	名称	樹種	時代	長さ	幅	厚さ	縮尺
1	扉	―	8世紀代	―	―	―	1/10
2	柱	マキ属	古墳時代後期	―	―	―	1/10
3	柱	マキ属	古墳時代後期	―	―	―	1/10
4	柱	―	―	―	―	―	1/10
5	柱	マキ属	古墳時代後期	―	―	―	1/10
6	柱	マキ属	古墳時代後期	―	―	―	1/10
7	柱	マキ属	古墳時代後期	―	―	―	1/10
8	柱	マツ属	古墳時代後期	―	―	―	1/10

遺跡名	恒武西浦遺跡	時代・時期	古墳時代中期
所在地	静岡県浜松市恒武町		
文献	『恒武西宮・西浦遺跡』財団法人静岡県埋蔵文化財調査研究所　2000.3.31		

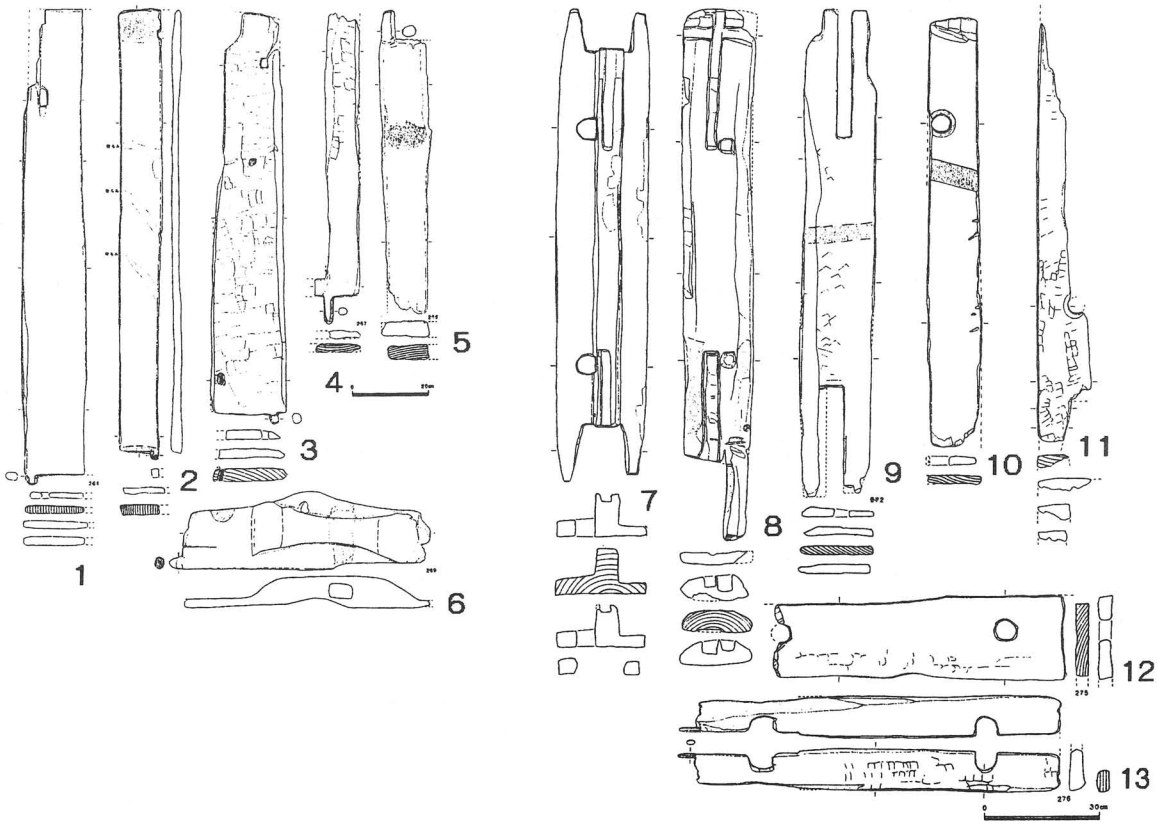

法量

	名称	樹種	時代	長さ	幅	厚さ	縮尺
1	扉	ヒノキ	古墳時代中期	124.9	17.2	2.5	1/20
2	扉	ヒノキ	古墳時代中期	119.2	11.4	2.9	1/20
3	扉	モミ属	古墳時代中期	108.0	20.0	3.6	1/20
4	扉	ヒノキ	古墳時代中期	82.2	12.2	2.3	1/20
5	扉	ヒノキ	古墳時代中期	79.7	13.7	4.3	1/20
6	扉	ヒノキ	古墳時代中期	69.3	20.8	8.4	1/20
7	楣	ヒノキ	古墳時代中期	125.8	24.7	12.4	1/20
8	楣	クリ	古墳時代中期	141.6	19.5	7.0	1/20
9	楣	ヒノキ	古墳時代中期	130.0	19.6	2.7	1/20
10	蹴放し	スギ	古墳時代中期	114.6	14.3	2.4	1/20
11	蹴放し	ツガ属	古墳時代中期	111.8	14.1	4.4	1/20
12	蹴放し	ヒノキ	古墳時代中期	77.8	22.8	3.5	1/20
13	蹴放し	ヒノキ	古墳時代中期	101.6	11.1	4.4	1/20

遺跡名	恒武西浦遺跡	時代・時期	古墳時代中期
所在地	静岡県浜松市恒武町		
文献	『恒武西宮・西浦遺跡』財団法人静岡県埋蔵文化財調査研究所　2000.3.31		

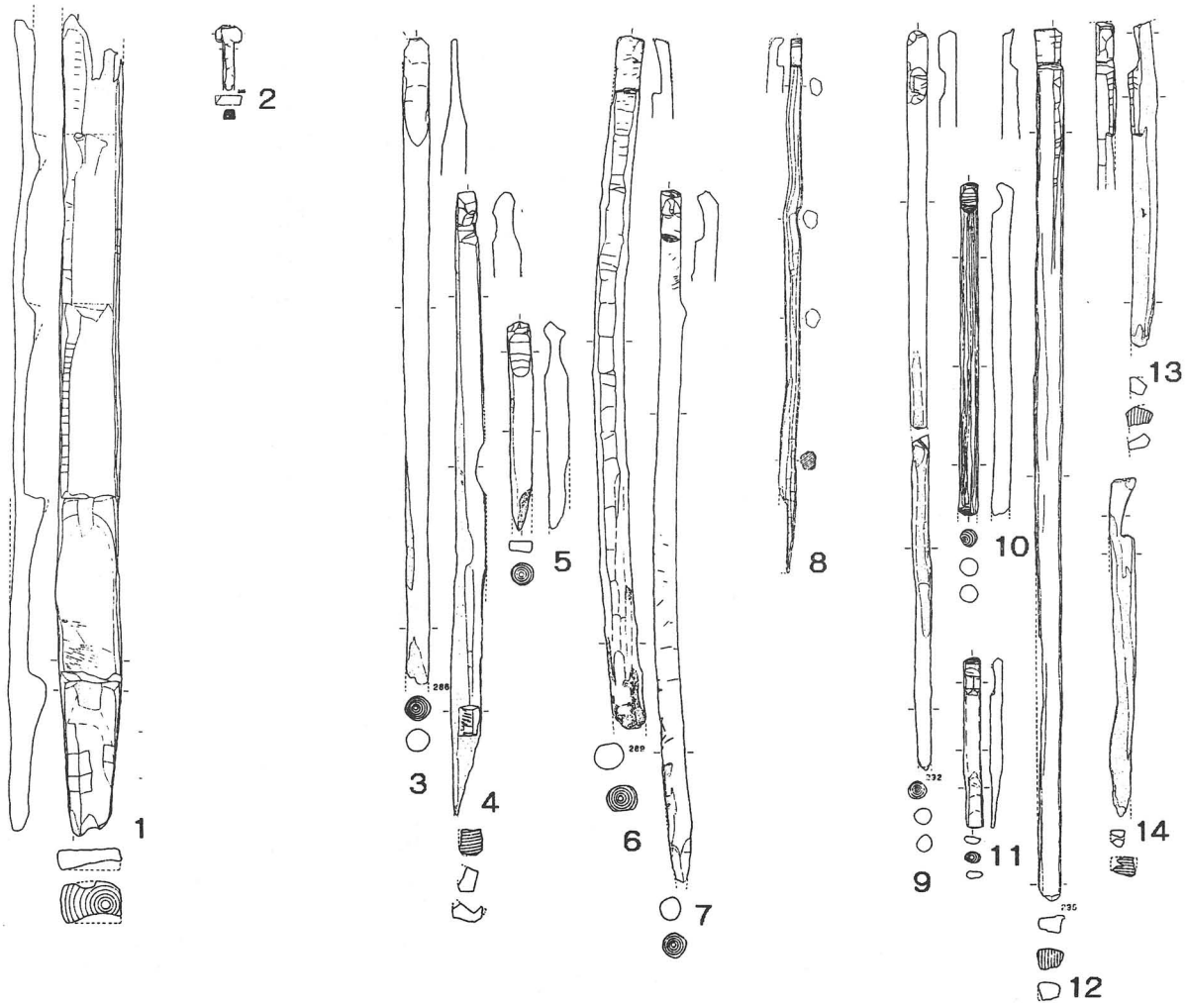

法量

	名称	樹種	時代	長さ	幅	厚さ	縮尺
1	梯子	ヒノキ	古墳時代中期	218.8	17.0	11.3	1/20
2	栓	ヒノキ	古墳時代中期	17.5	7.0	2.6	1/20
3	抉入のある材（垂木）	モミ属	古墳時代中期	172.0	7.2	6.6	1/20
4	抉入のある材（垂木）	ヒノキ	古墳時代中期	165.3	8.1	7.0	1/20
5	抉入のある材（垂木）	モミ属	古墳時代中期	55.2	6.2	6.2	1/20
6	抉入のある材（垂木）	イヌマキ	古墳時代中期	184.3	8.7	6.6	1/20
7	抉入のある材（垂木）	針葉樹	古墳時代中期	183.7	6.3	6.7	1/20
8	抉入のある材（垂木）	ヒノキ	古墳時代中期	286.4	9.4	10.2	1/40
9	抉入のある材（垂木）	ヒサカキ	古墳時代中期	—	5.6	4.7	1/20
10	抉入のある材（垂木）	イヌマキ	古墳時代中期	88.6	5.0	5.0	1/20
11	抉入のある材（垂木）	コジイ	古墳時代中期	45.3	4.6	3.2	1/20
12	抉入のある材（垂木）	ヒノキ	古墳時代中期	233.4	7.6	5.8	1/20
13	抉入のある材（垂木）	ヒノキ	古墳時代中期	87.0	7.6	5.3	1/20
14	抉入のある材（垂木）	ヒノキ	古墳時代中期	90.0	6.3	5.3	1/20

遺跡名	恒武西浦遺跡	時代・時期	古墳時代中期
所在地	静岡県浜松市恒武町		
文献	『恒武西宮・西浦遺跡』財団法人静岡県埋蔵文化財調査研究所　2000.3.31		

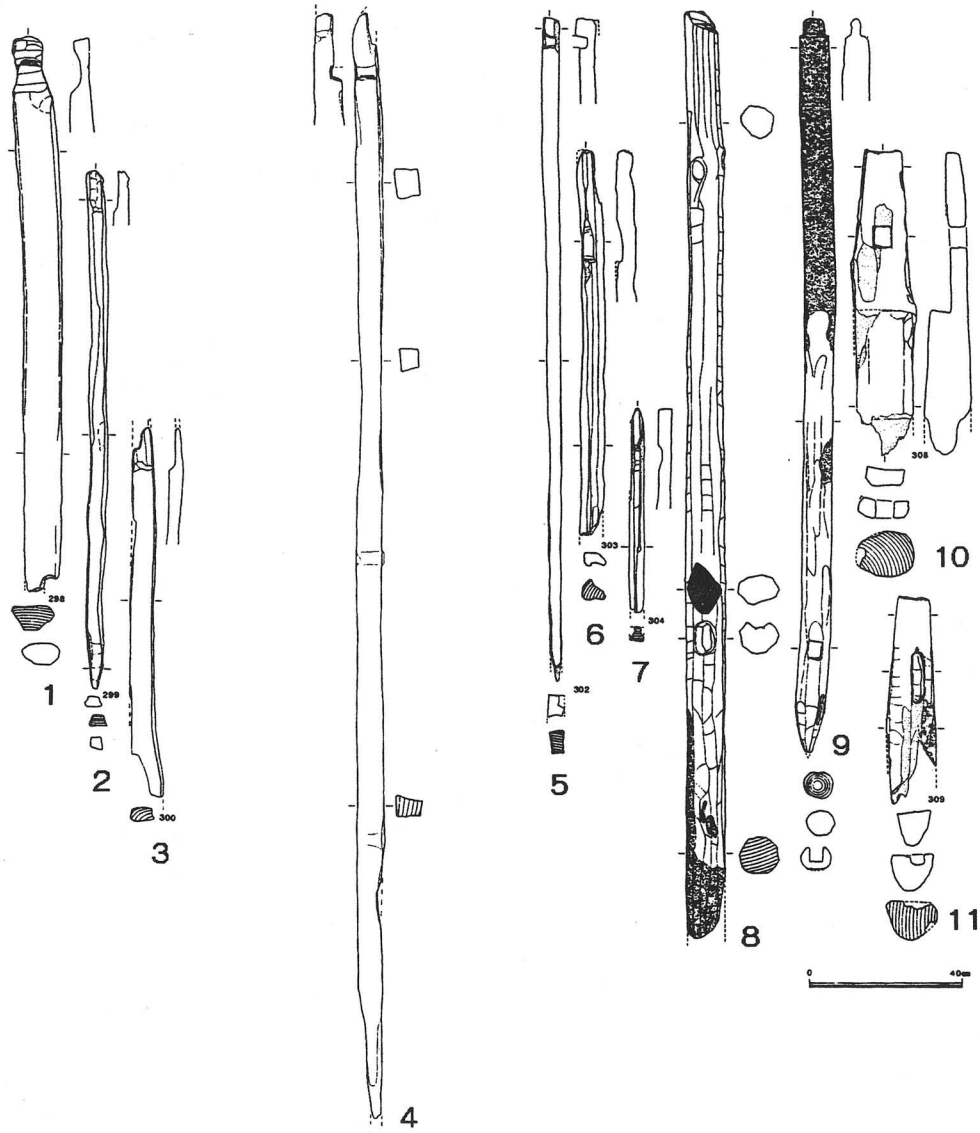

法量

	名称	樹種	時代	長さ	幅	厚さ	縮尺
1	抉入のある材（垂木）	ケヤキ	古墳時代中期	146.9	11.1	6.5	1/20
2	抉入のある材（垂木）	ヒノキ	古墳時代中期	136.8	4.7	4.5	1/20
3	抉入のある材（垂木）	スギ	古墳時代中期	97.6	7.0	3.7	1/20
4	抉入のある材（垂木）	ヒノキ	古墳時代中期	293.0	7.2	7.8	1/20
5	抉入のある材（垂木）	ヒノキ	古墳時代中期	175.8	4.7	6.1	1/20
6	抉入のある材（垂木）	ヒノキ	古墳時代中期	101.9	6.0	5.6	1/20
7	抉入のある材（垂木）	スギ	古墳時代中期	53.6	3.7	3.8	1/20
8	抉入のある材	ヒノキ	古墳時代中期	246.5	10.3	9.4	1/20
9	抉入のある材	モミ属	古墳時代中期	194.4	8.0	6.9	1/20
10	貫穴のある材	ヒノキ	古墳時代中期	81.2	16.4	12.1	1/20
11	抉入のある材	ヒノキ	古墳時代中期	55.0	13.2	10.4	1/20

遺跡名	恒武西浦遺跡	時代・時期	古墳時代中期
所在地	静岡県浜松市恒武町		
文献	『恒武西宮・西浦遺跡』財団法人静岡県埋蔵文化財調査研究所　2000.3.31		

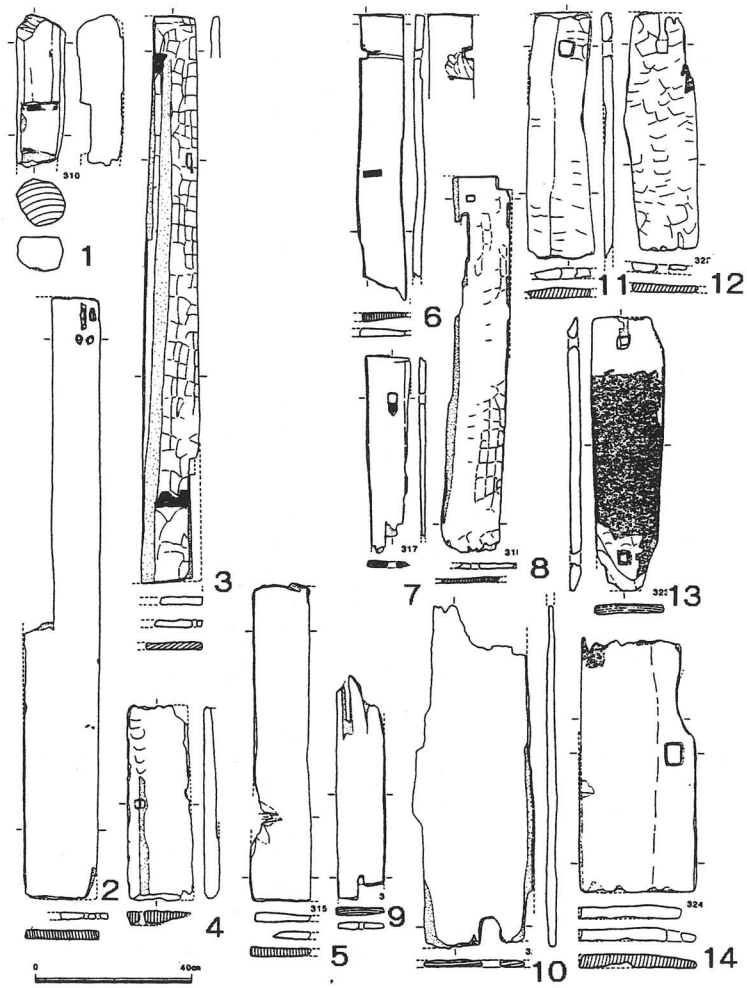

法量

	名称	樹種	時代	長さ	幅	厚さ	縮尺
1	欠込のある材	クリ	古墳時代中期	40.4	12.6	12.5	1/20
2	貫穴のある材	ヒノキ	古墳時代中期	159.5	19.1	2.5	1/20
3	貫穴のある材	ヒノキ	古墳時代中期	150.4	15.8	2.3	1/20
4	貫穴のある材	ヒノキ	古墳時代中期	51.7	17.1	4.1	1/20
5	貫穴のある材	ヒノキ	古墳時代中期	84.1	15.8	2.7	1/20
6	貫穴のある材	ヒノキ	古墳時代中期	75.9	12.3	2.4	1/20
7	貫穴のある材	ヒノキ	古墳時代中期	52.2	12.0	1.9	1/20
8	貫穴のある材	ヒノキ	古墳時代中期	99.6	15.3	1.6	1/20
9	貫穴のある材	ヒノキ	古墳時代中期	59.1	12.9	2.0	1/20
10	欠込のある材	ヒノキ	古墳時代中期	91.0	31.8	2.7	1/20
11	貫穴のある材	ヒノキ	古墳時代中期	65.4	16.9	3.1	1/20
12	貫穴のある材	ヒノキ	古墳時代中期	63.3	18.9	2.5	1/20
13	貫穴のある材	スギ	古墳時代中期	72.7	19.0	2.8	1/20
14	貫穴のある材	スギ	古墳時代中期	67.5	30.8	3.7	1/20

遺跡名	恒武西浦遺跡	時代・時期	古墳時代中期
所在地	静岡県浜松市恒武町		
文献	『恒武西宮・西浦遺跡』財団法人静岡県埋蔵文化財調査研究所　2000.3.31		



法量

	名称	樹種	時代	長さ	幅	厚さ	縮尺
1	貫穴のある材	ヒノキ	古墳時代中期	63.0	20.8	7.8	1/20
2	貫穴のある材	モミ属	古墳時代中期	106.9	15.6	3.1	1/20
3	貫穴のある材	スギ	古墳時代中期	30.9	10.8	1.9	1/20
4	貫穴のある材	ヒノキ	古墳時代中期	156.7	16.5	2.7	1/20
5	貫穴のある材	スギ	古墳時代中期	65.7	10.8	2.8	1/20
6	貫穴のある材	ヒノキ	古墳時代中期	131.9	21.8	3.2	1/20
7	貫穴のある材	ヒノキ	古墳時代中期	89.1	15.0	3.0	1/20
8	欠込のある材	ヒノキ	古墳時代中期	151.0	9.8	3.1	1/20
9	貫穴のある材	ヒノキ	古墳時代中期	144.8	12.9	4.8	1/20
10	貫穴のある材	ヒノキ	古墳時代中期	61.9	7.9	3.5	1/20
11	貫穴のある材	ヒノキ	古墳時代中期	133.6	11.4	2.7	1/20
12	貫穴のある材	ヒノキ	古墳時代中期	107.7	11.9	5.3	1/20
13	貫穴のある材	ヒノキ	古墳時代中期	127.4	9.2	3.6	1/20
14	貫穴のある材	ヒノキ	古墳時代中期	49.5	6.0	3.3	1/20
15	貫穴のある材	ヒノキ	古墳時代中期	71.4	9.1	2.2	1/20
16	貫穴のある材	ヒノキ	古墳時代中期	83.1	12.2	7.5	1/20

遺跡名	恒武西浦遺跡	時代・時期	古墳時代中期
所在地	静岡県浜松市恒武町		
文献	『恒武西宮・西浦遺跡』財団法人静岡県埋蔵文化財調査研究所　2000.3.31		

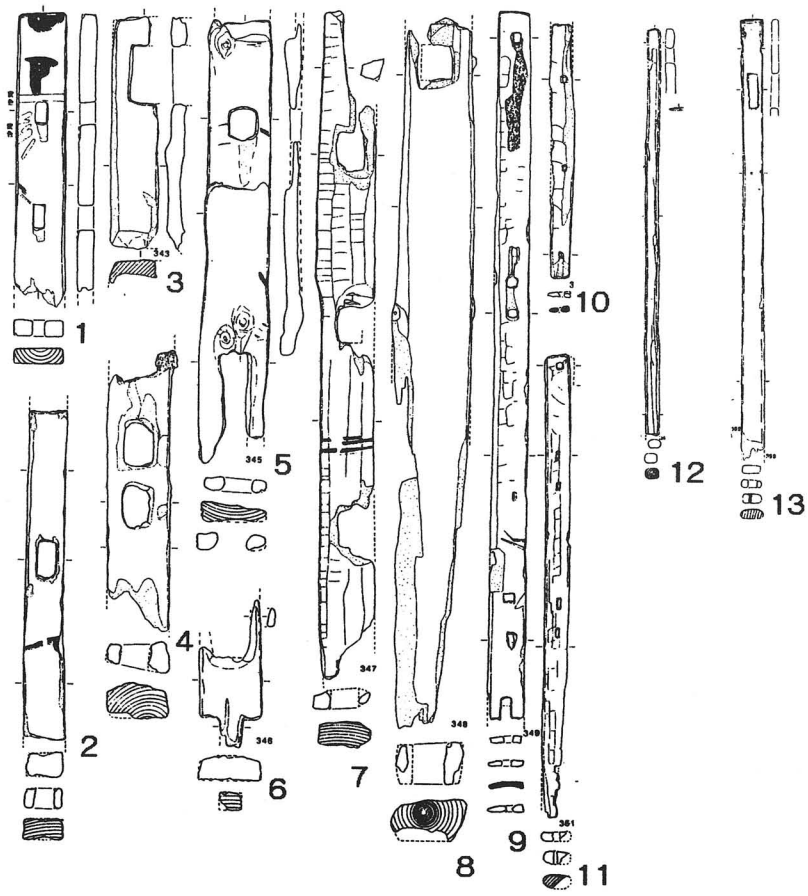

法量

	名称	樹種	時代	長さ	幅	厚さ	縮尺
1	貫穴のある材	ヒノキ	古墳時代中期	77.8	13.2	4.4	1/20
2	貫穴のある材	ヒノキ	古墳時代中期	86.8	10.9	6.4	1/20
3	貫穴のある材	モミ属	古墳時代中期	61.4	12.6	5.4	1/20
4	貫穴のある材	ヒノキ	古墳時代中期	73.8	16.7	9.3	1/20
5	貫穴のある材	ヒノキ	古墳時代中期	116.8	18.1	5.4	1/20
6	欠込のある材	ヒノキ	古墳時代中期	35.9	16.4	6.6	1/20
7	貫穴のある材	ヒノキ	古墳時代中期	175.9	15.5	7.2	1/20
8	貫穴のある材	ツガ属	古墳時代中期	187.4	20.0	11.3	1/20
9	貫穴のある材	ヒノキ	古墳時代中期	186.7	9.6	2.2	1/20
10	貫穴のある材	ヒノキ	古墳時代中期	67.1	6.3	1.5	1/20
11	貫穴のある材	ヒノキ	古墳時代中期	121.8	6.7	3.7	1/20
12	貫穴のある材	モミ属	古墳時代中期	106.6	4.0	2.8	1/20
13	貫穴のある材	ヒノキ	古墳時代中期	116.6	6.1	2.6	1/20

遺跡名	恒武西浦遺跡	時代・時期	古墳時代中期
所在地	静岡県浜松市恒武町		
文献	『恒武西宮・西浦遺跡』財団法人静岡県埋蔵文化財調査研究所　2000.3.31		

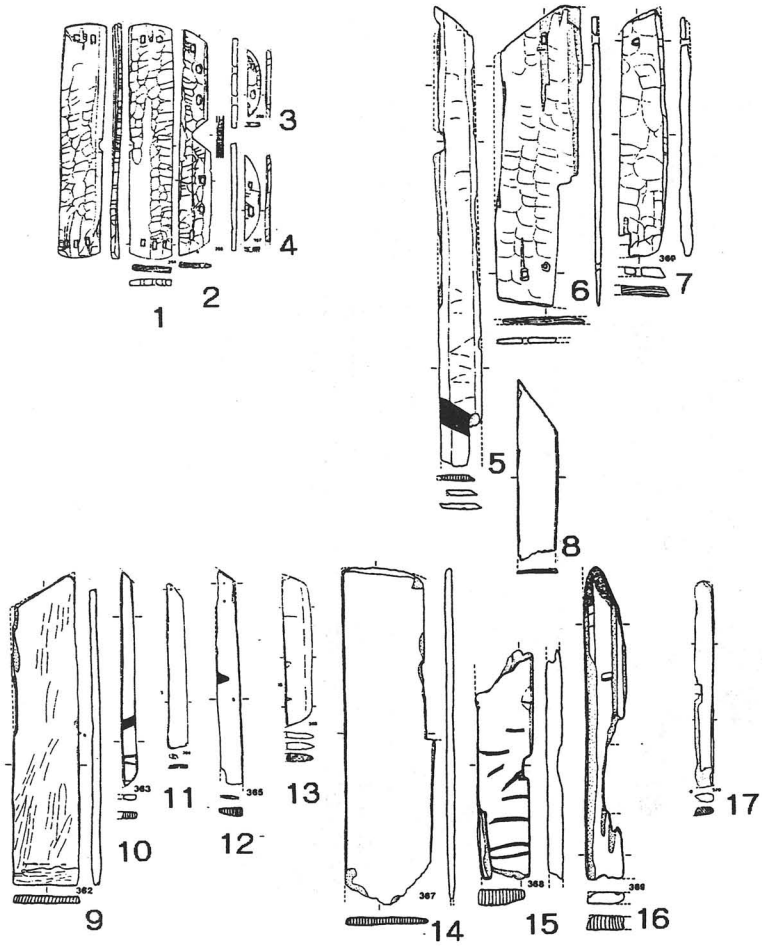

法量

	名称	樹種	時代	長さ	幅	厚さ	縮尺
1	貫穴のある材	ヒノキ	古墳時代中期	61.7	11.3	1.7	1/20
2	貫穴のある材	ヒノキ	古墳時代中期	59.5	8.3	1.7	1/20
3	貫穴のある材	ヒノキ	古墳時代中期	17.9	3.5	1.3	1/20
4	貫穴のある材(1～4 接合)	ヒノキ	古墳時代中期	22.9	4.0	1.3	1/20
5	欠込のある材	ヒノキ	古墳時代中期	121.9	11.3	1.6	1/20
6	貫穴のある材	ヒノキ	古墳時代中期	80.0	22.4	2.0	1/20
7	貫穴のある材	ヒノキ	古墳時代中期	65.7	12.6	3.0	1/20
8	板状材	ヒノキ	古墳時代中期	48.0	10.7	1.3	1/20
9	板状材	ヒノキ	古墳時代中期	82.3	17.5	2.5	1/20
10	板状材	ヒノキ	古墳時代中期	56.2	4.0	2.0	1/20
11	板状材	ヒノキ	古墳時代中期	43.7	5.4	1.2	1/20
12	板状材	スギ	古墳時代中期	56.5	6.1	2.4	1/20
13	板状材	スギ	古墳時代中期	39.9	7.4	2.1	1/20
14	板状材	ヒノキ	古墳時代中期	89.4	23.7	2.2	1/20
15	欠込のある材	トリネコ属	古墳時代中期	60.6	15.1	4.2	1/20
16	欠込のある材	ヒノキ	古墳時代中期	82.6	10.5	4.0	1/20
17	欠込のある材	ヒノキ	古墳時代中期	54.4	5.0	2.4	1/20