

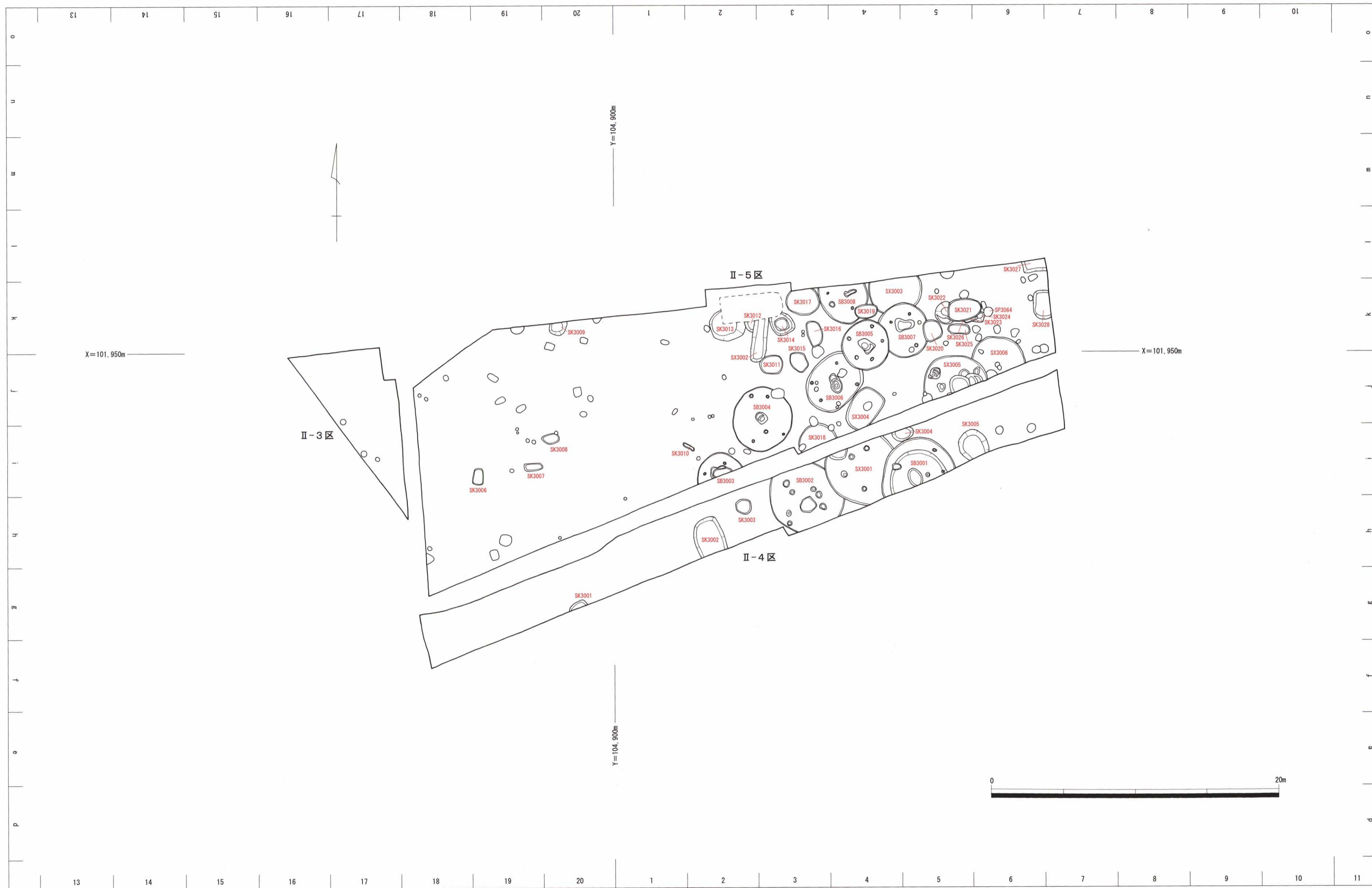
# 宮ノ本遺跡Ⅰ 大原遺跡 庄境遺跡

—桑野川床上浸水対策特別緊急事業に伴う埋蔵文化財発掘調査報告—

〈 付 図 〉

## 宮ノ本遺跡 遺構配置図 (S : 1 / 200)

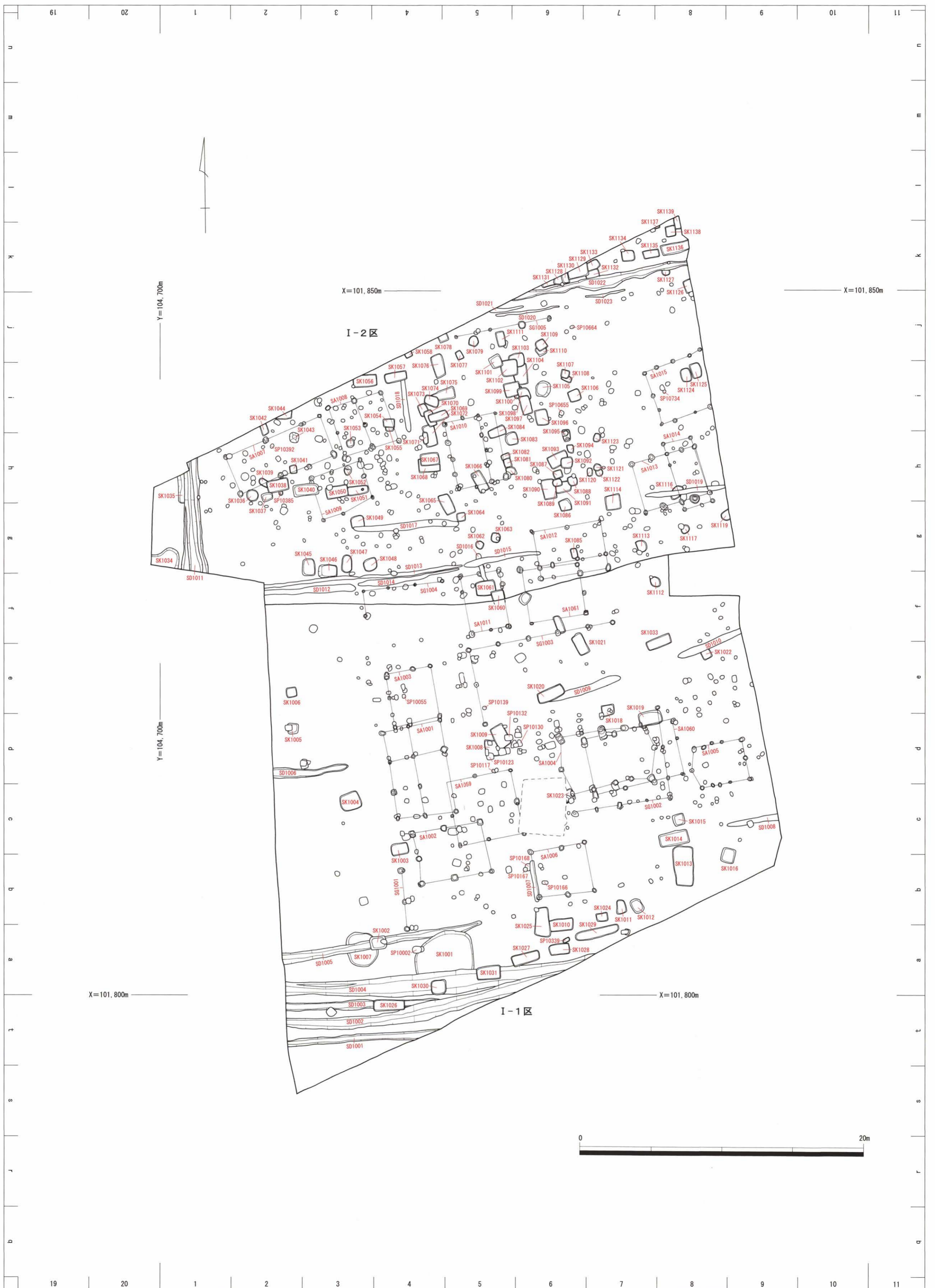
- 付図1 宮ノ本遺跡Ⅱ地区 第3遺構面 遺構配置図
- 付図2 宮ノ本遺跡Ⅱ地区 第2遺構面 遺構配置図
- 付図3 宮ノ本遺跡Ⅰ-1・2区 第1遺構面 遺構配置図
- 付図4 宮ノ本遺跡Ⅰ-3～8区 第1遺構面 遺構配置図
- 付図5 宮ノ本遺跡Ⅰ-9～11区 第1遺構面 遺構配置図
- 付図6 宮ノ本遺跡Ⅱ-1～6区 第1遺構面 遺構配置図
- 付図7 宮ノ本遺跡Ⅱ-7～11区 第1遺構面 遺構配置図
- 付図8 宮ノ本遺跡Ⅰ・Ⅱ区 第1遺構面 全体図



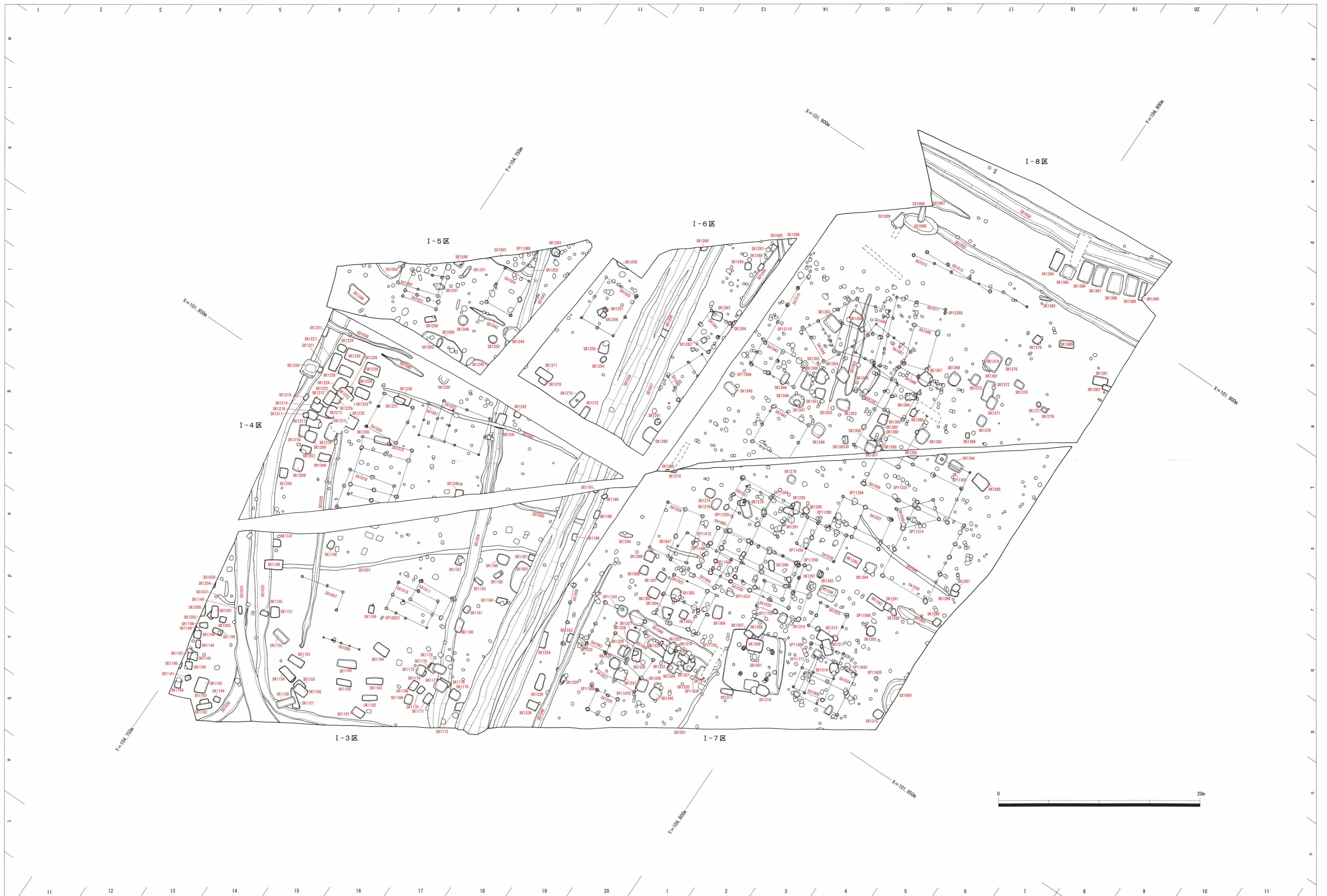
付図1 宮ノ本遺跡Ⅱ地区 第3遺構面 遺構配置図



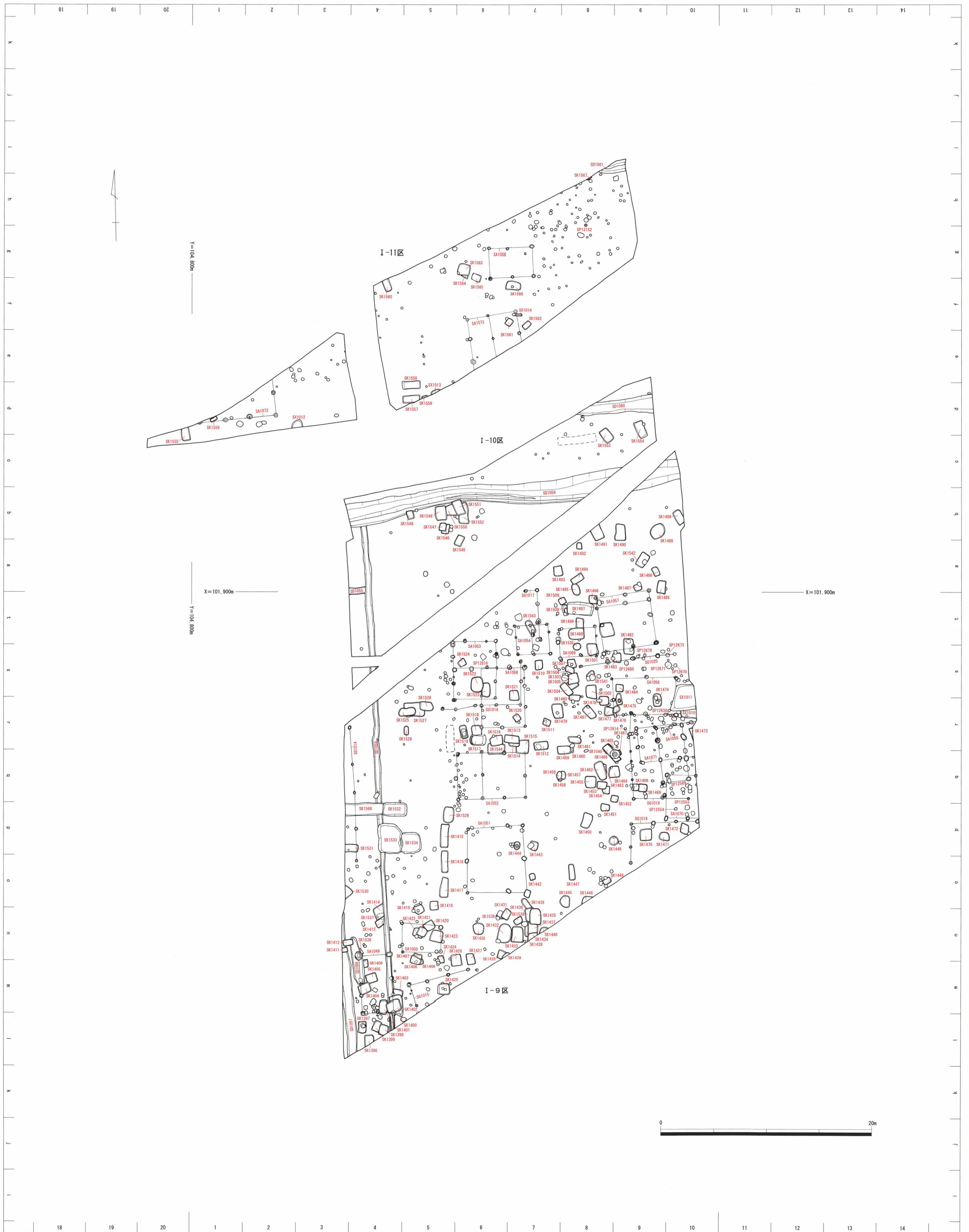
付図2 宮ノ本遺跡Ⅱ地区 第2遺構面 遺構配置図



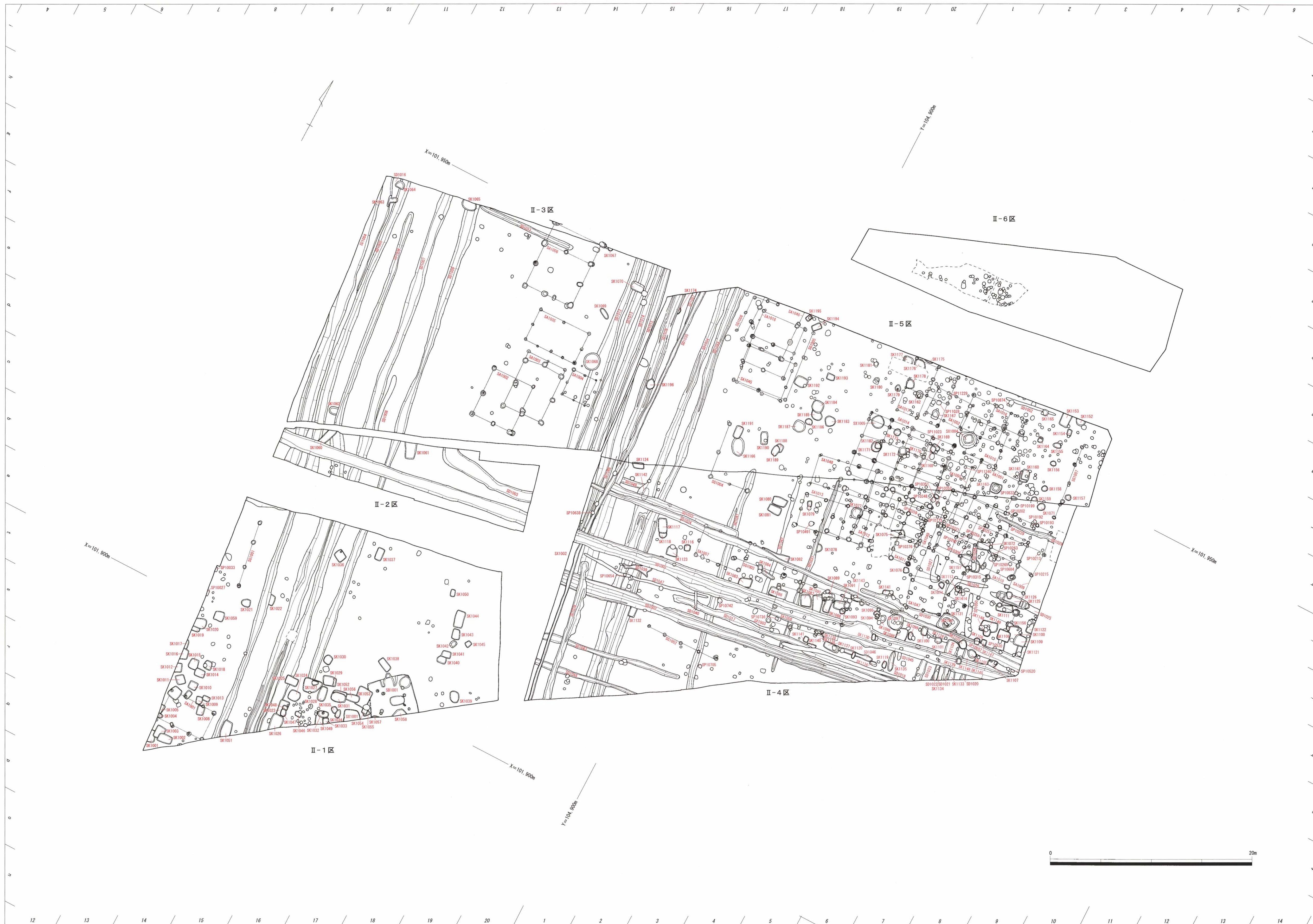
付図3 宮ノ本遺跡 I-1・2区 第1遺構面 遺構配置図



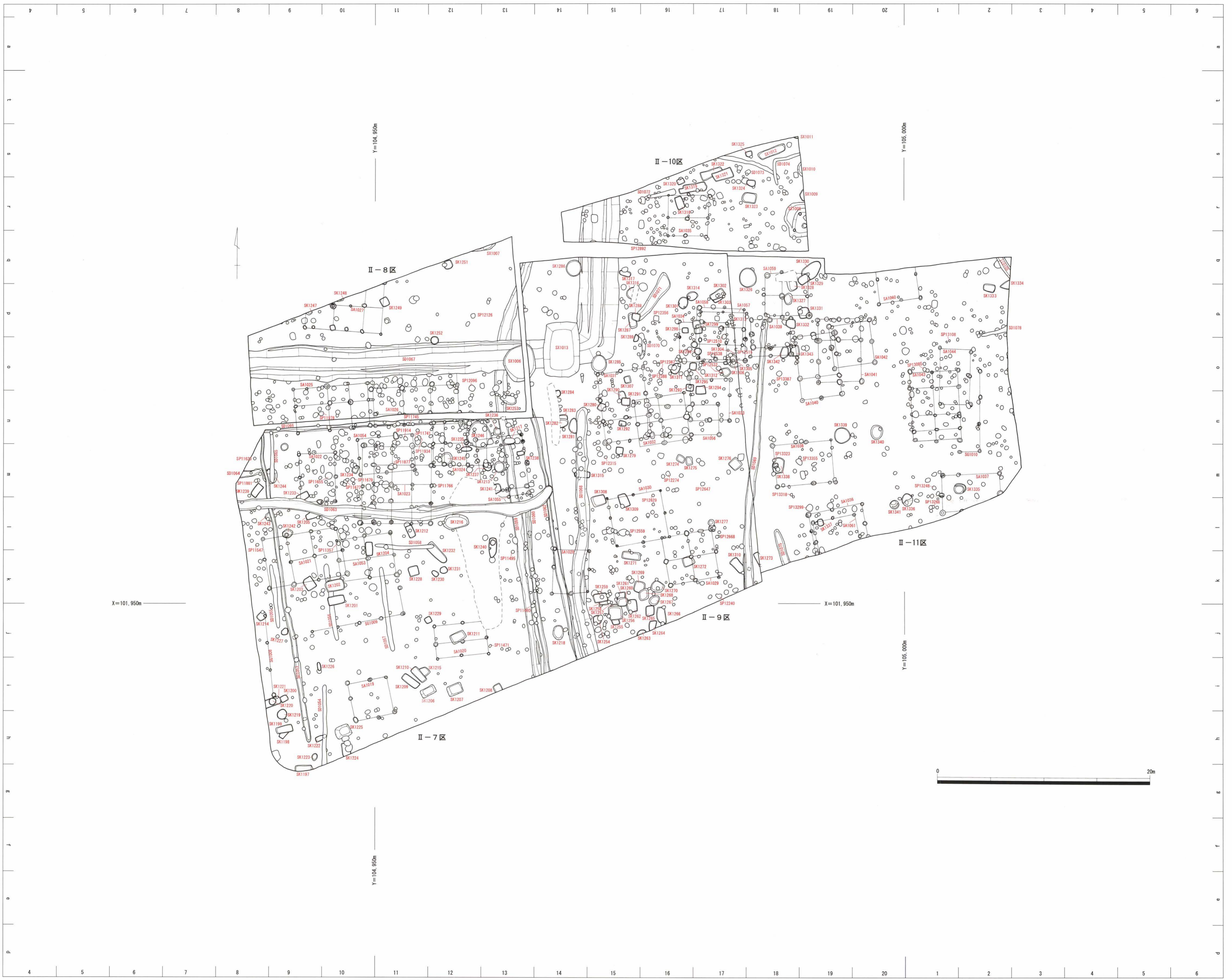
付図4 宮ノ本遺跡 I-3~8区 第1遺構面 遺構配置図



付図5 宮ノ本遺跡 I-9~11区 第1遺構面 遺構配置図

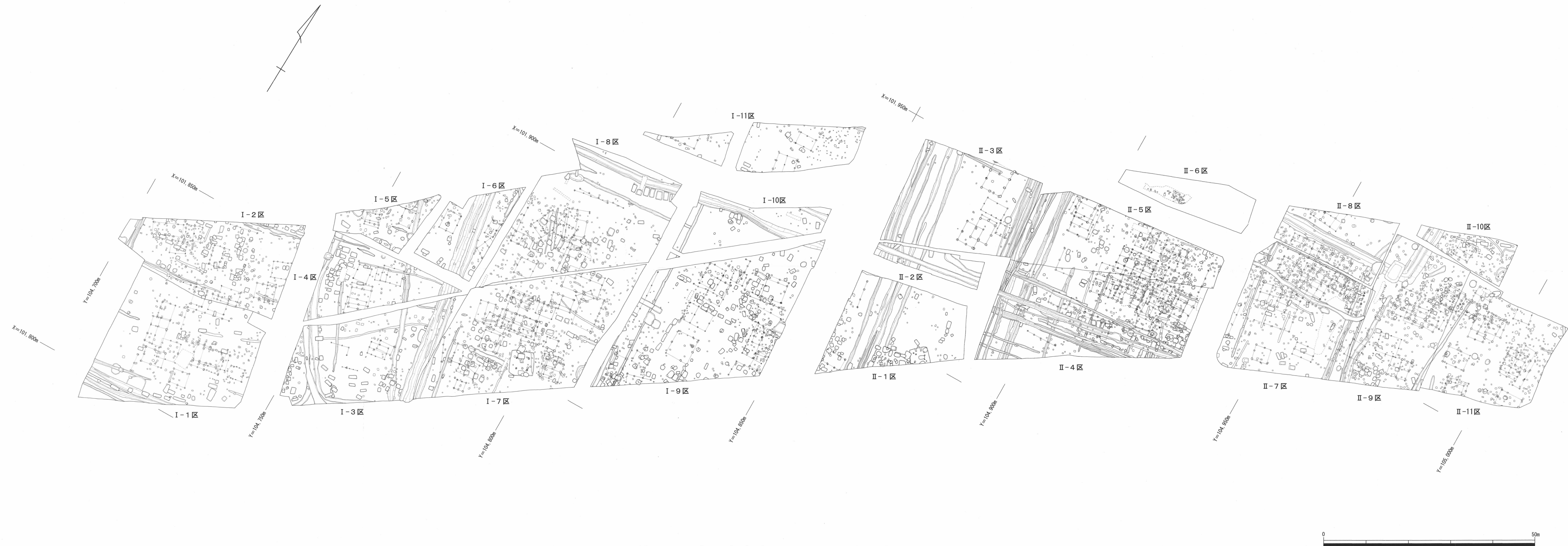


付図6 宮ノ本遺跡Ⅱ-1～6区 第1遺構面 遺構配置図



付図7 宮ノ本遺跡Ⅱ-7~11区 第1遺構面 遺構配置図





付図8 宮ノ本遺跡 I・II地区 第1遺構面 全体図