津和野町遺跡地図

平成１７年３月

島根県津和野町教育委員会

津和野町遺跡地図

平成１７年３月

島根県津和野町教育委員会

序　　文

山陰の小京都と知られる津和野町は、恵まれた自然環境の中で先人たちが生活していた証である貴重な文化財が数多く残されています。

本町では、遺跡の所在を明らかにするため、踏査や試掘等を実施してきました。その結果、１２９遺跡が確認されました。

ここにまとめて、津和野町遺跡地図を刊行し、津和野町における埋蔵文化財の周知徹底をはかり、遺跡等の保護に資するようにいたしました。本書が多くの方々に利用され、埋蔵文化財保護に役立てば幸いに思います。今後とも皆様のご指導とご協力をいただきますようお願い申し上げます。

なお、今後も引き続き調査を進め、本書の補訂・追加を重ねて完全を期していく所存であります。

終わりに、調査並びに本書の刊行にあたってご指導ご協力いただきました関係各位に深く感謝いたします。

平成１７年３月

津和野町教育委員会

教育長　**斎藤数弘**

目　　次

序文……Ⅰ
例言……Ⅲ
史跡・埋蔵文化財包蔵地地図配分図……Ⅳ・Ⅴ
史跡・埋蔵文化財包蔵地地図……Ⅵ
史跡・埋蔵文化財包蔵地所在地名一覧……1
津和野町指定文化財一覧表……5
埋蔵文化財の取り扱いについて……7

例　　言

1．本書は、国庫補助と県費補助を得て作成された津和野町遺跡地図で、平成１７年３月までに踏査・発掘調査等で発見された津和野町内の埋蔵文化財包蔵地及び指定文化財のうち、史跡・建造物・名勝・天然記念物、登録有形文化財の所在地を記入したものである。

2．調査は以下のような組織で津和野町教育委員会が実施した。

調査指導	島根県教育委員会文化財課	
	梅光学院大学教授	渡辺一雄
	広島県立美術館次長	村上　勇
	津和野町文化財保護審議会会長	松島　弘
調査担当	津和野町教育委員会	宮田健一
調査補助員	永田茂美　椋木牧子	
事務局	津和野町教育委員会事務局	

3．遺跡には一連番号を付したが、これは島根県教育委員会発行『島根県遺跡地図Ⅱ』（石見編）に記載された津和野町の遺跡番号、遺跡台帳と一致する。なお、指定文化財等については、別番号（史跡・建造物：S、天然記念物：T、登録有形文化財：U）を付した。

4．遺跡はその種別によって次のように７大別し、赤色の記号であらわした。なお、種別が２種類以上にわたって重複するときは、その主要な種別で代表させた。

- 集落遺跡・遺跡散布地など
- 古墳・古墓など
- 中近世城跡・館跡その他の防禦施設類
- 寺院遺跡
- 窯業・製鉄などの生産関係遺跡
- 天然記念物など
- その他

5．本書の作成に当たっては、遺跡をできる限りに地図上の位置に落としたが、記号の無い部分についても遺跡に該当しないというわけではないので、開発行為を計画される場合は津和野町教育委員会に照会していただきたい。

6．本書に掲載した地図は、津和野町で保管している１／10,000の津和野町道路網図（平成９年３月測図）を使用したものである。

史跡・埋蔵文化財包蔵地地図配分図

津　和　野　町　全　図

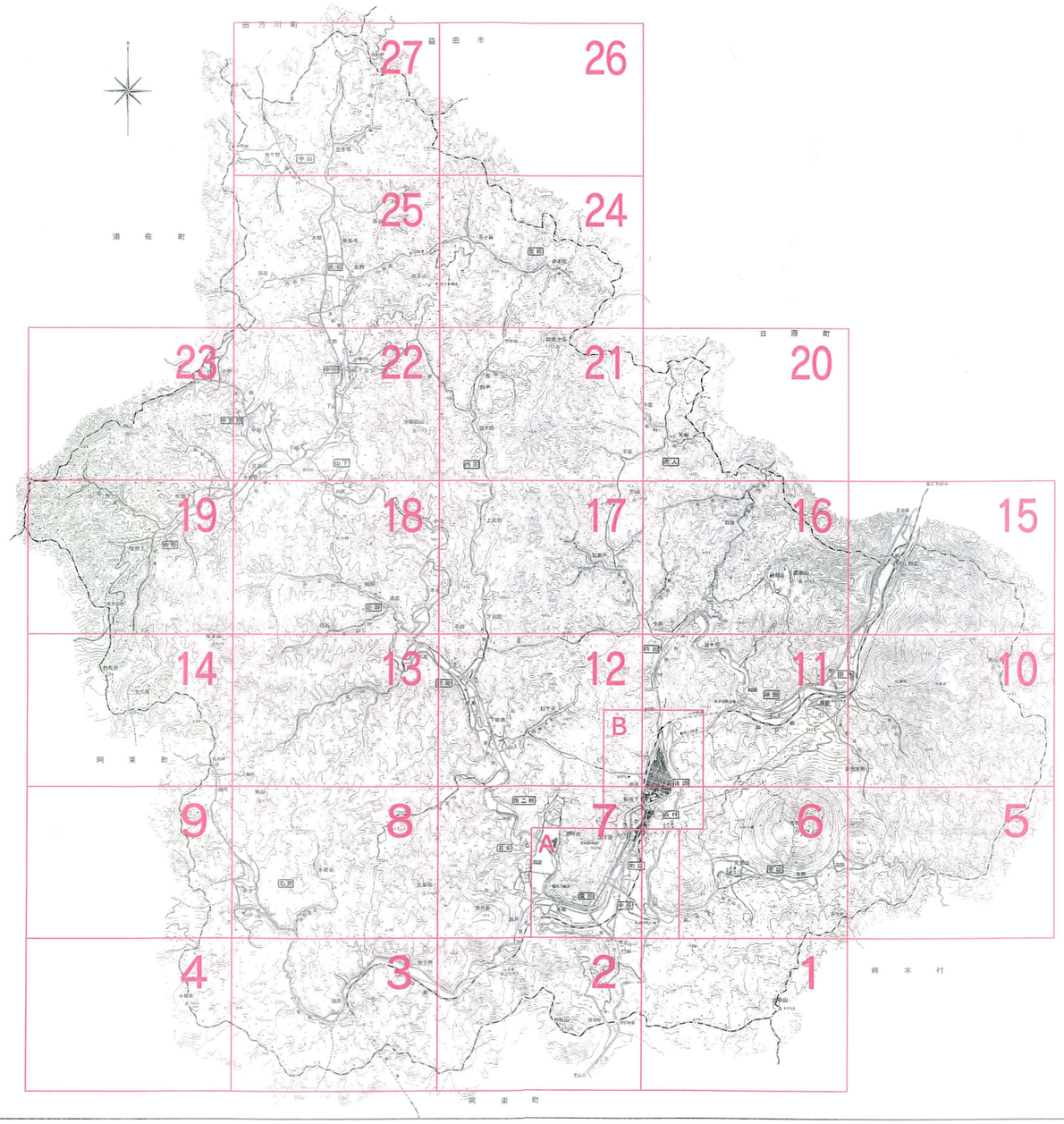

史跡・埋蔵文化財包蔵地地図

1

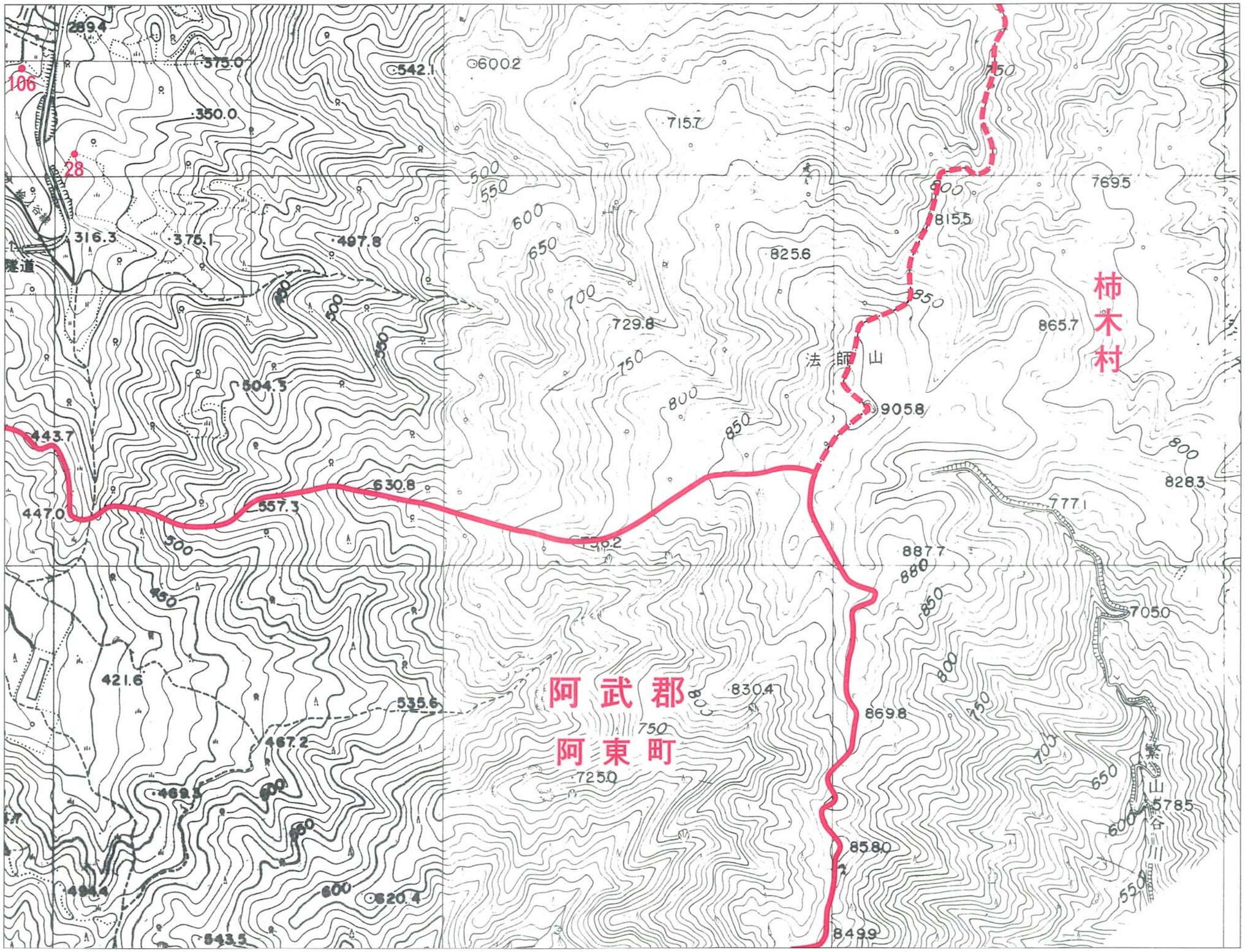

7	6	5
2		

1：10,000

2

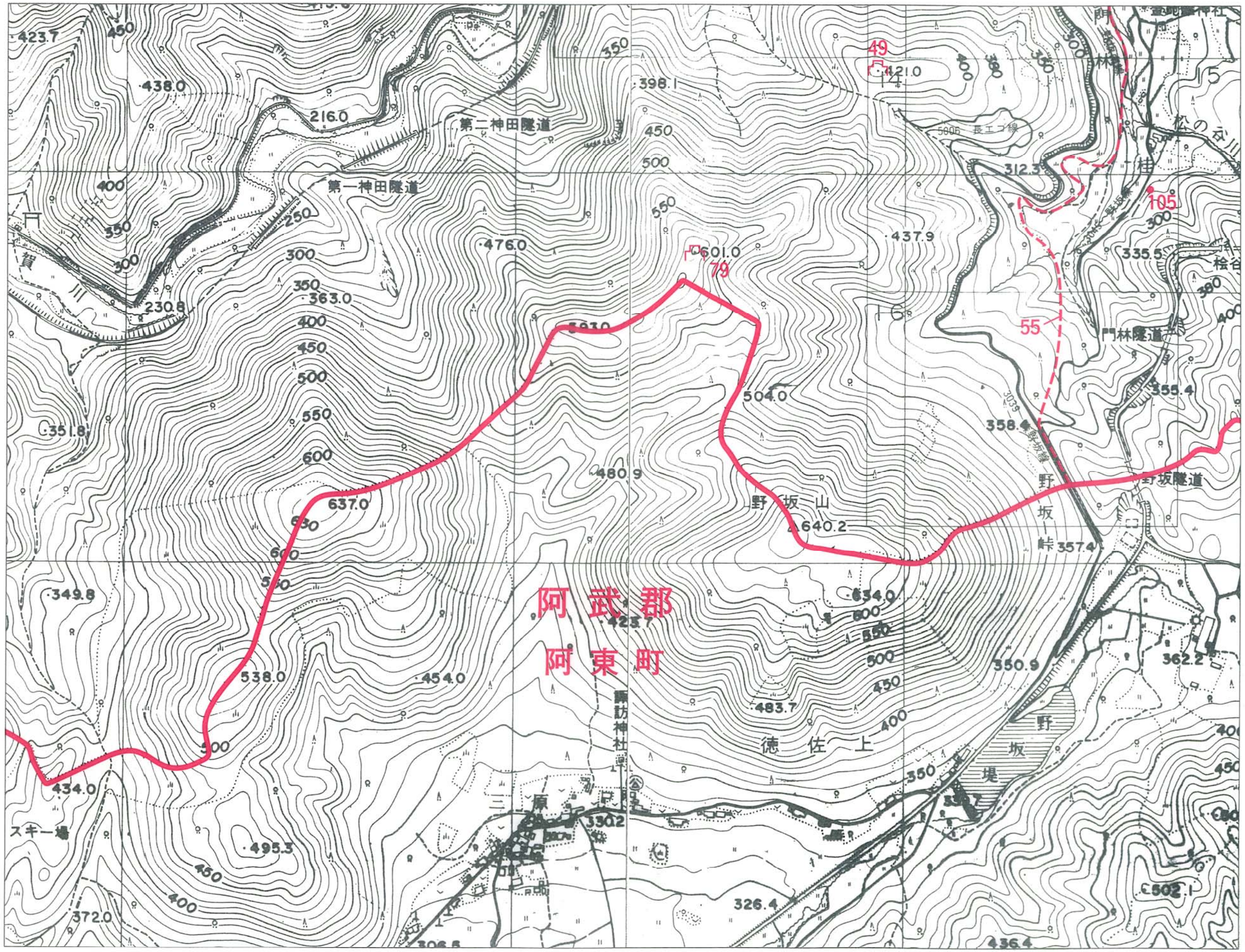

8	7	6
3		1

1：10,000

0 100 200 300 400 500m

3

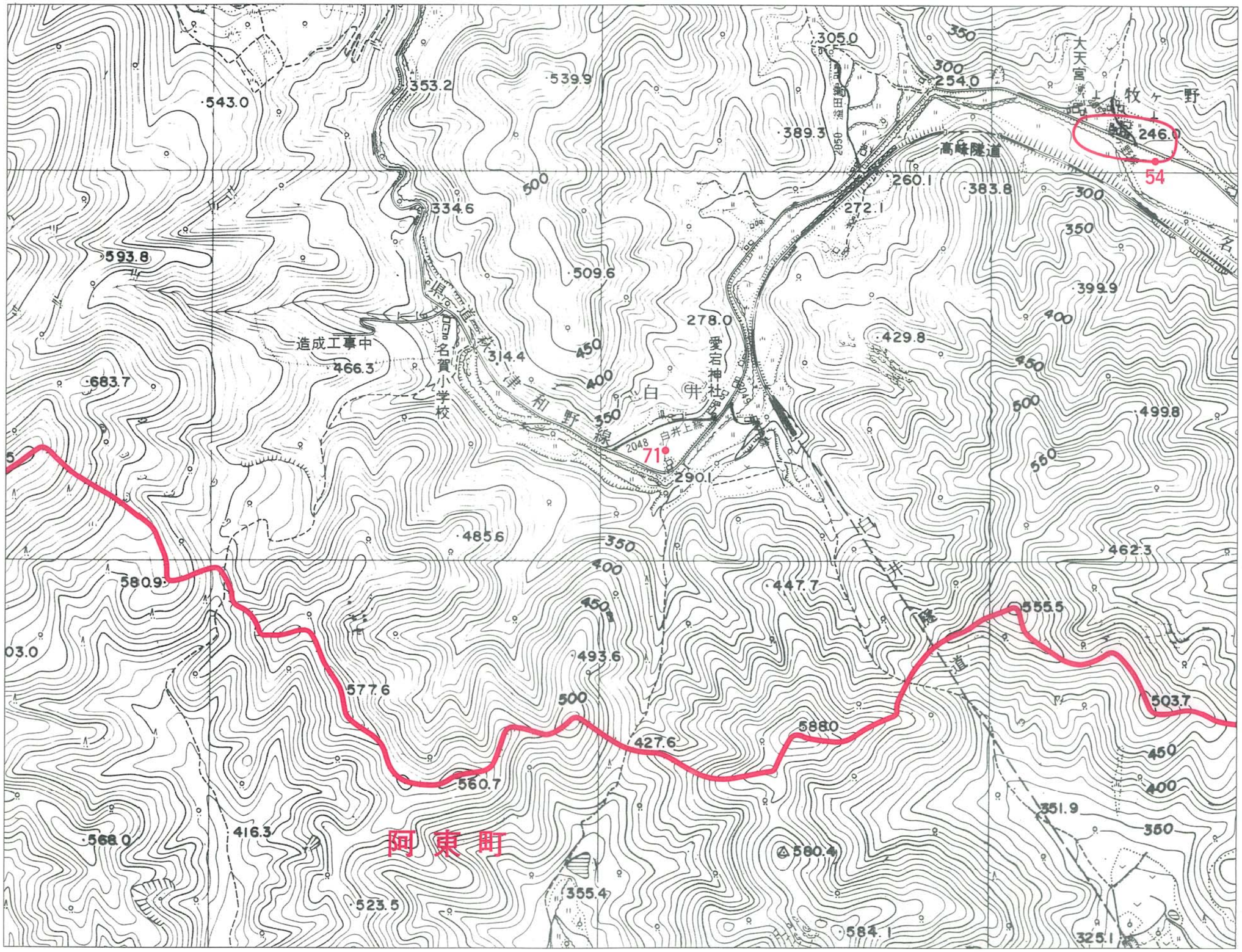

9	8	7
4		2

1：10,000

0 100 200 300 400 500m

4

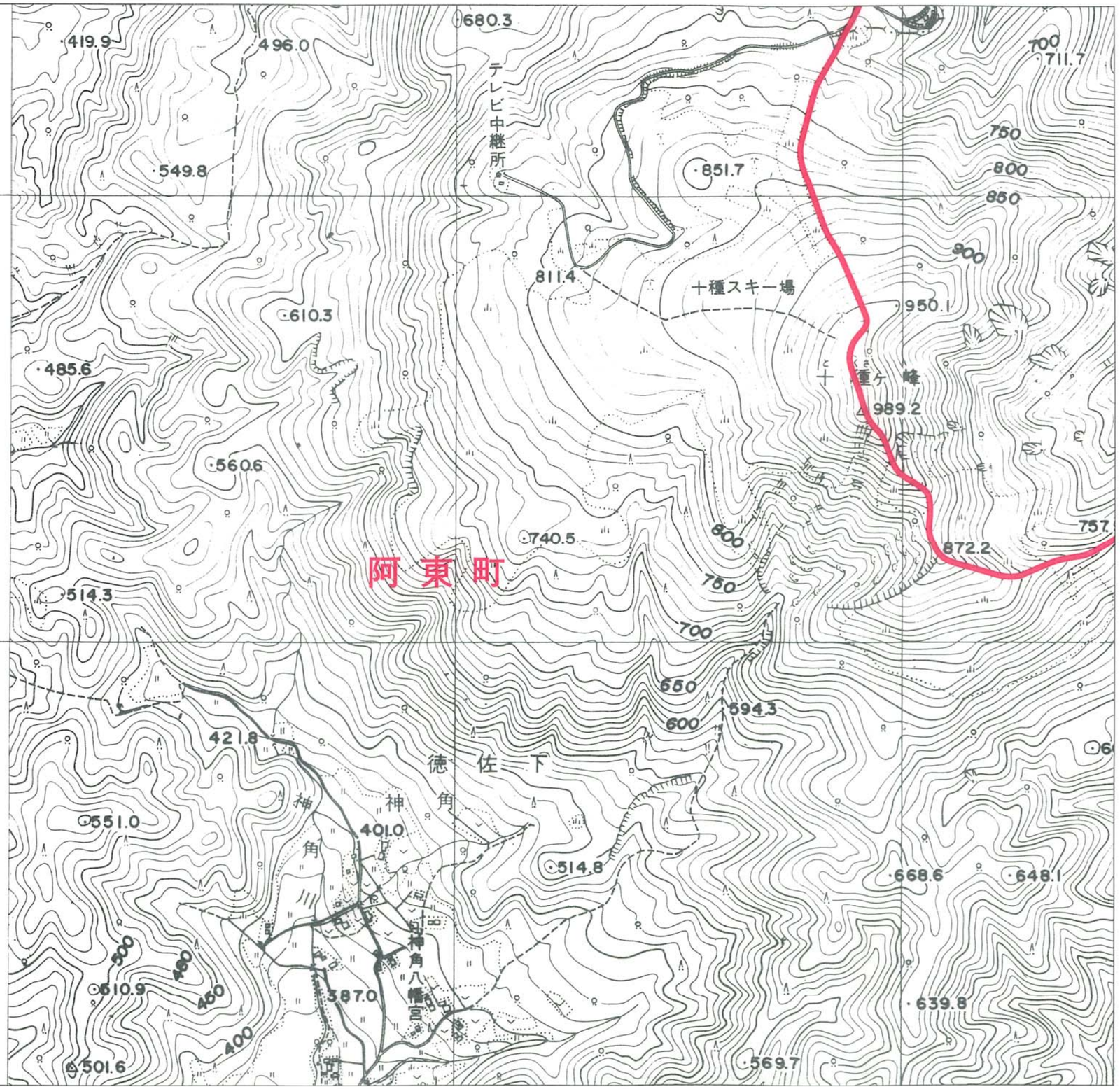

9	8
	3

1：10,000

0 100 200 300 400 500m

5

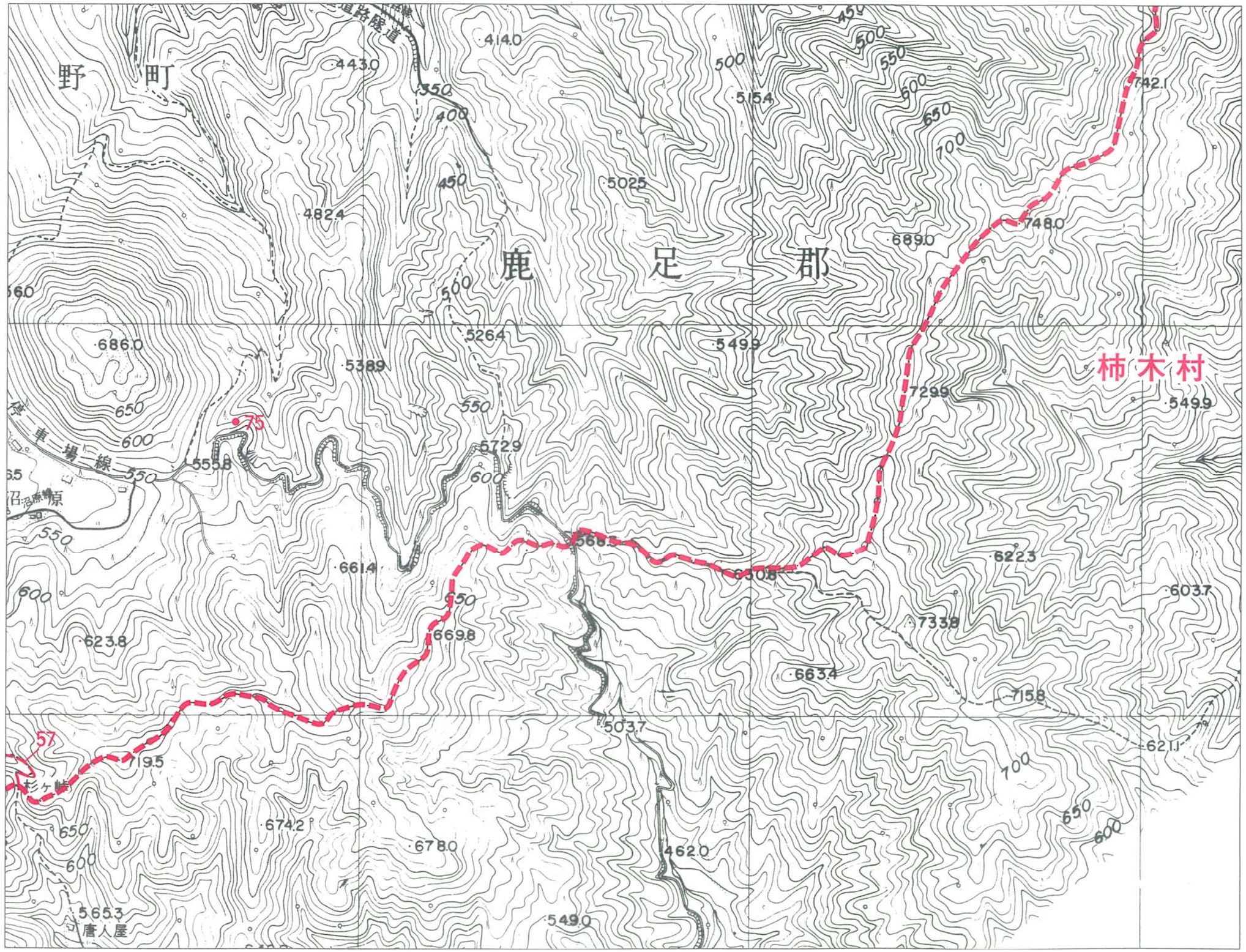

11	10
6	
1	

1：10,000

0 100 200 300 400 500m

6

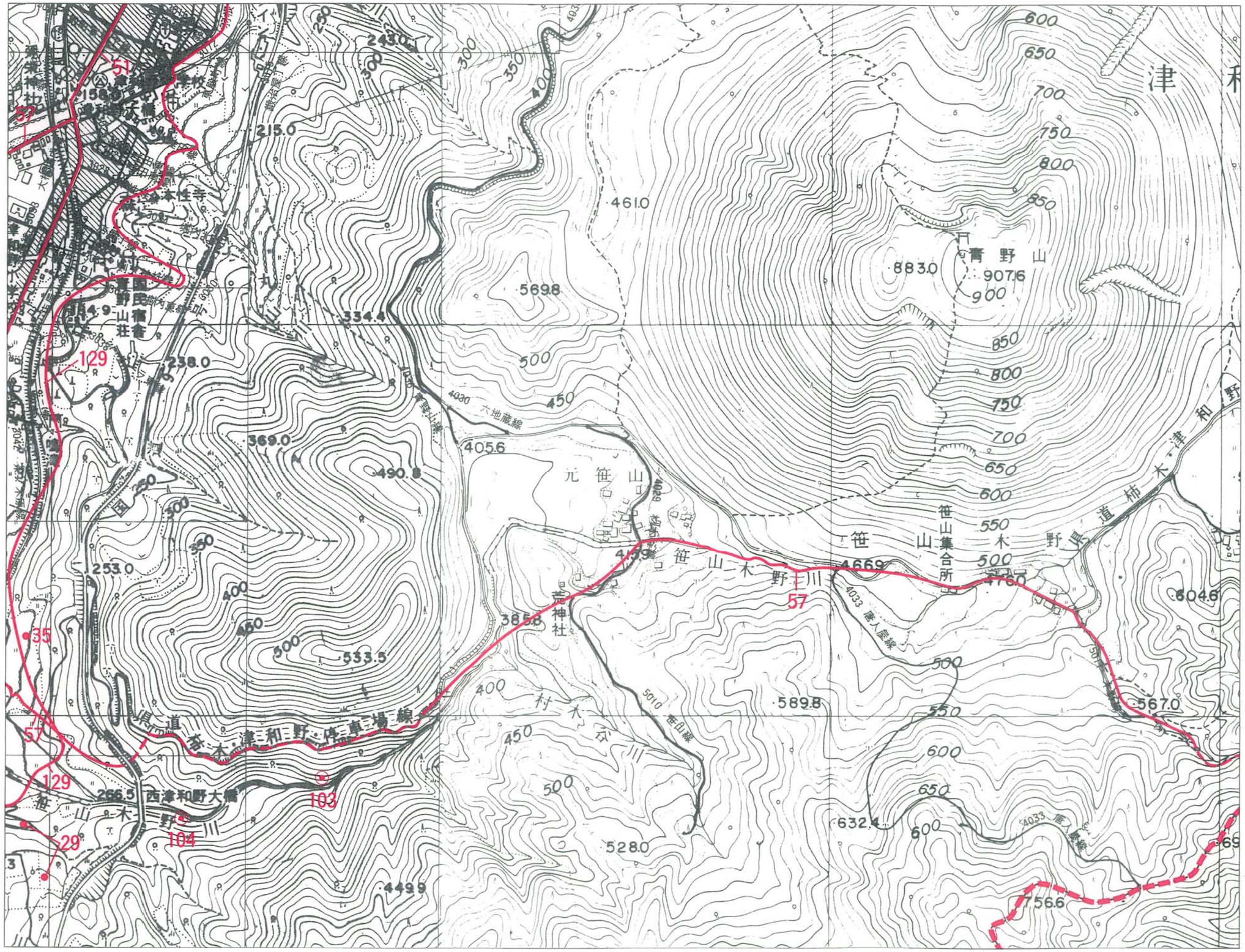

12	11	10
7		5
2	1	

1：10,000

0 100 200 300 400 500m

7

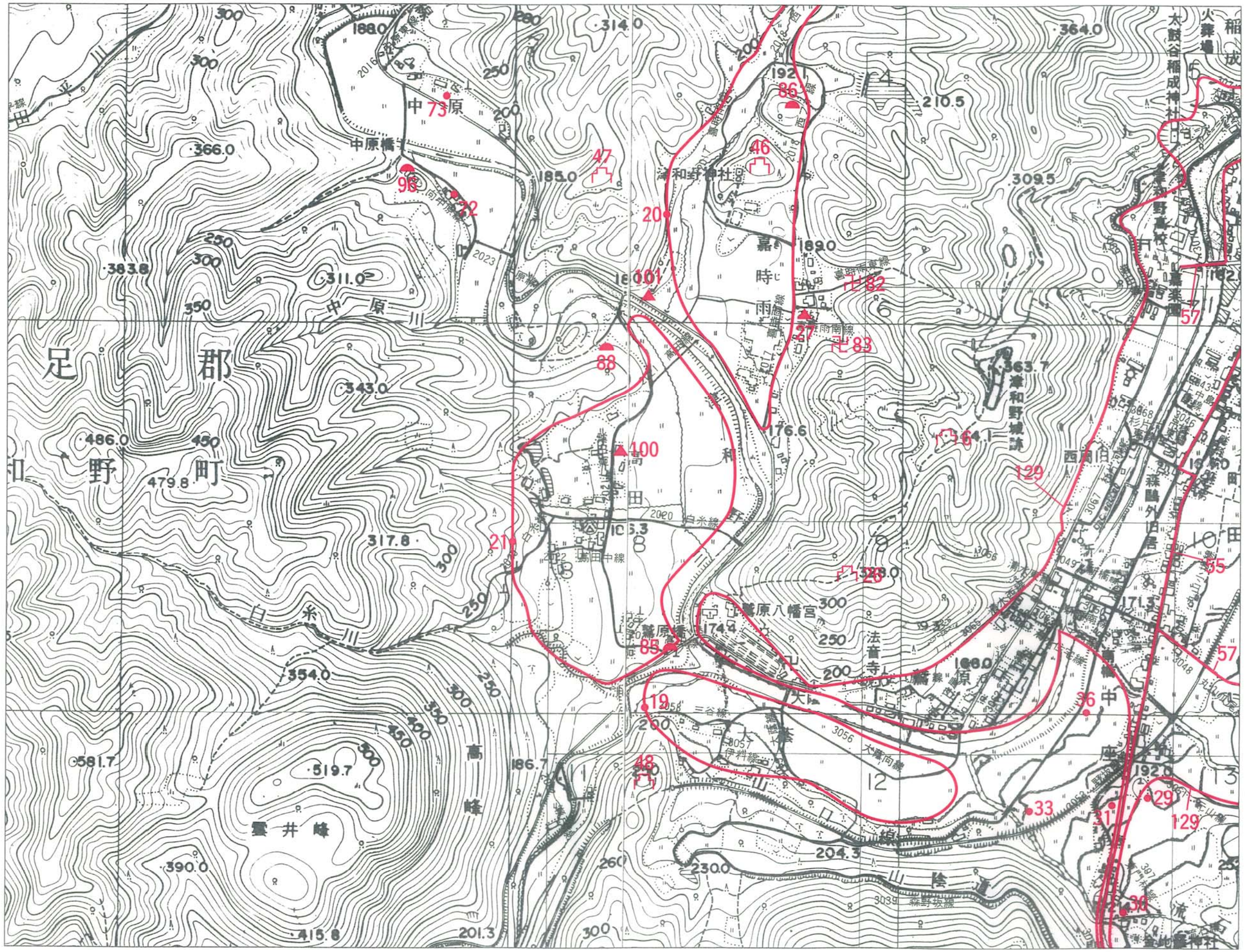

13	12	11
8		6
3	2	1

A

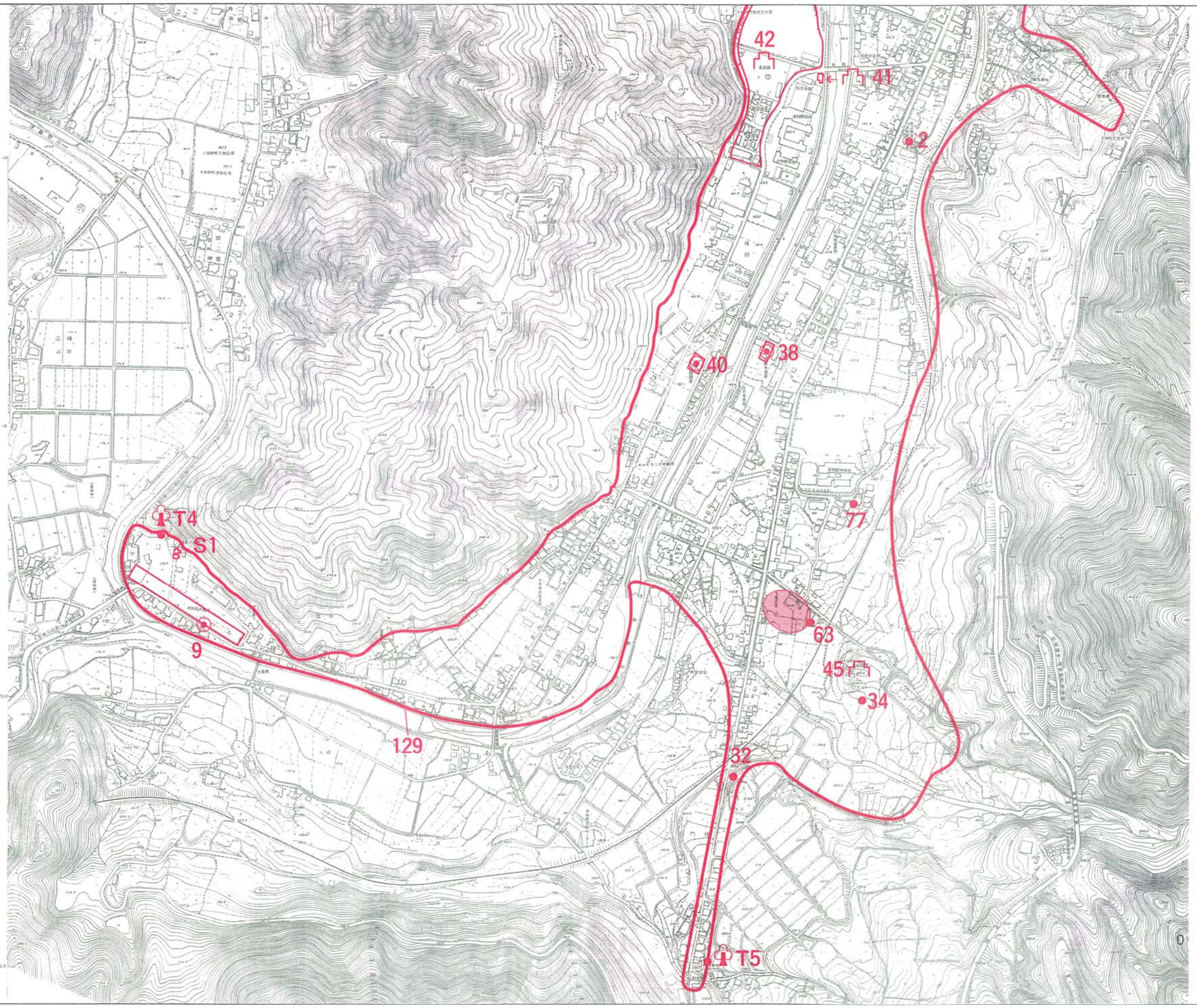

B

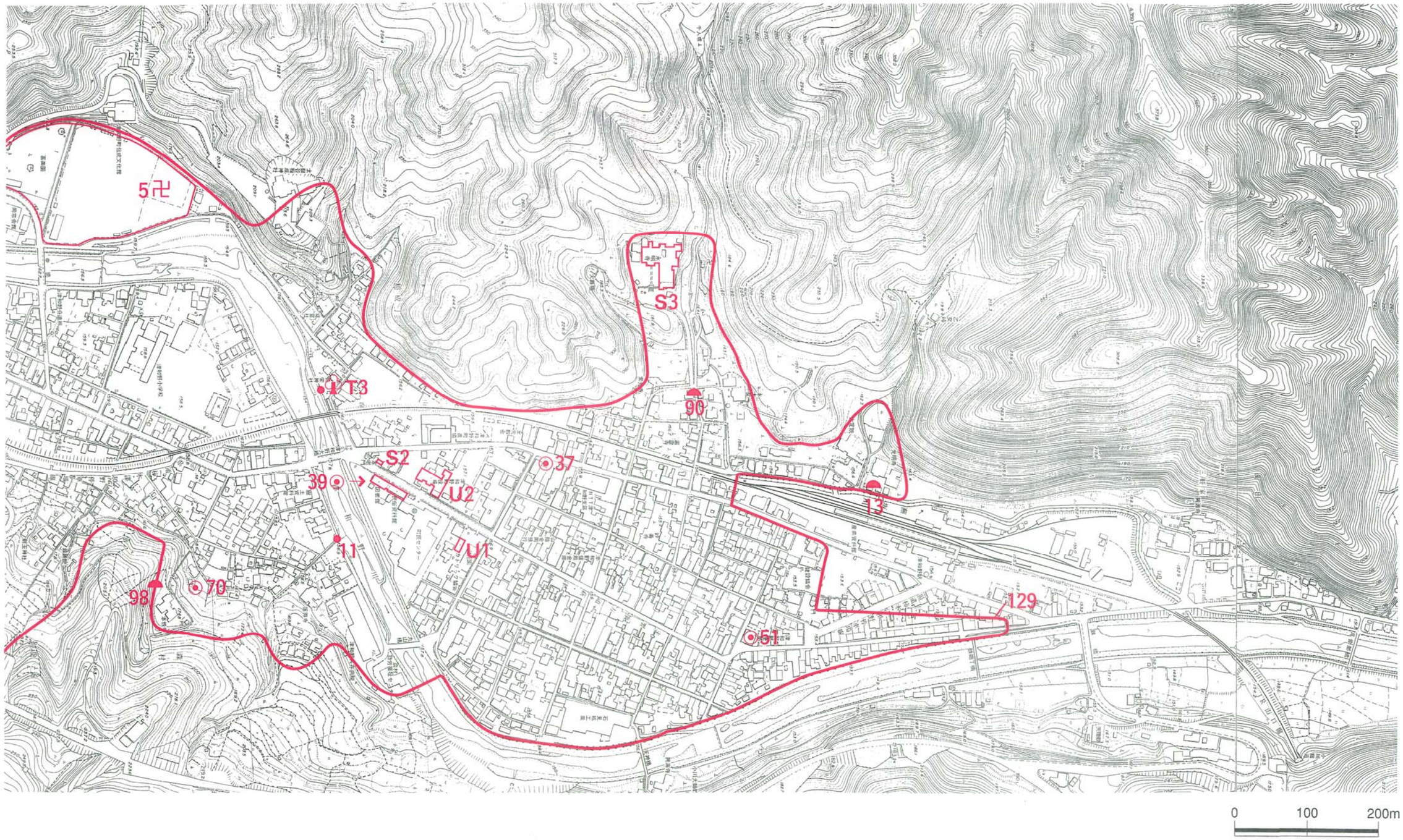

8

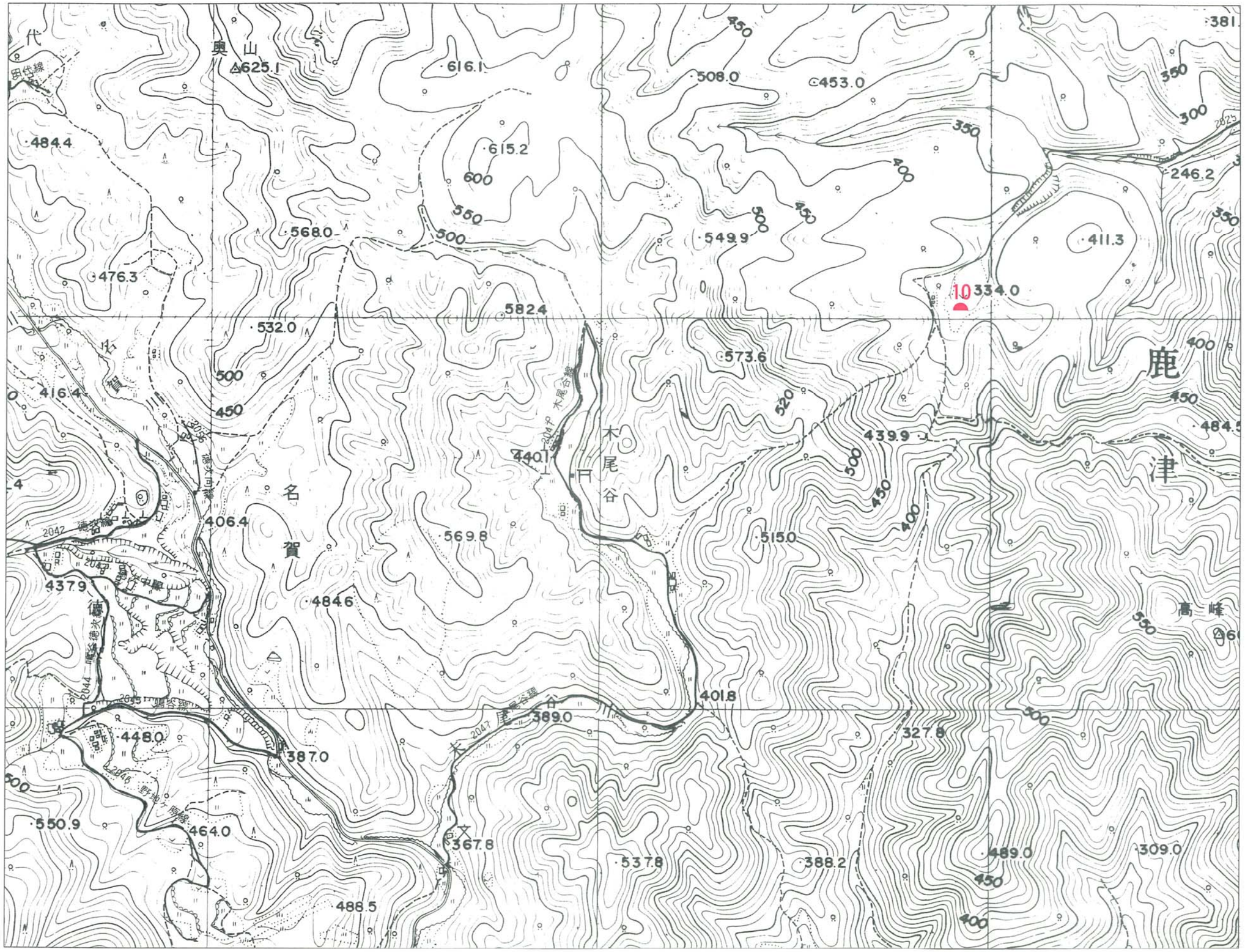

14	13	12
9		7
4	3	2

9

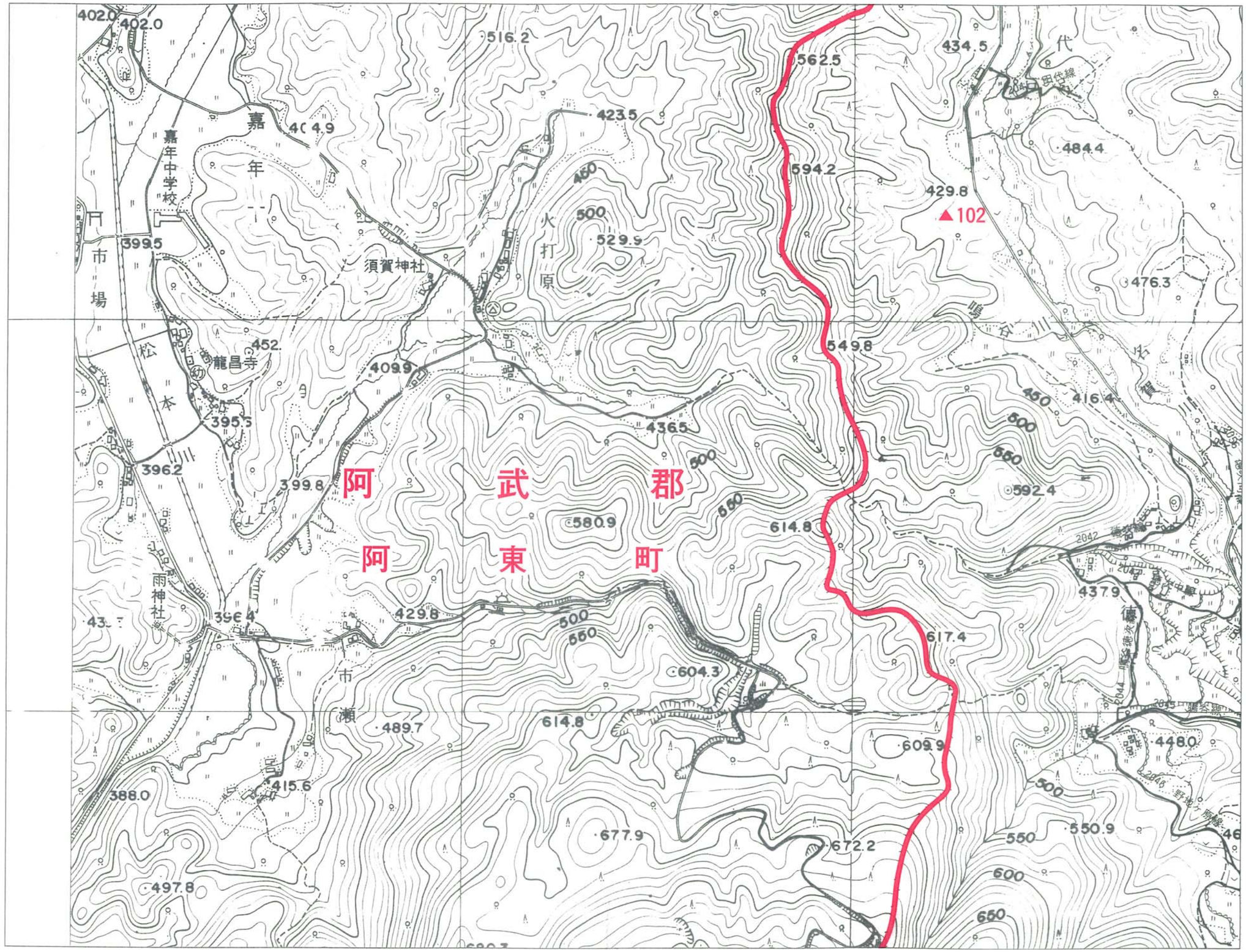

14	13
	8
4	3

1：10,000

0 100 200 300 400 500m

10

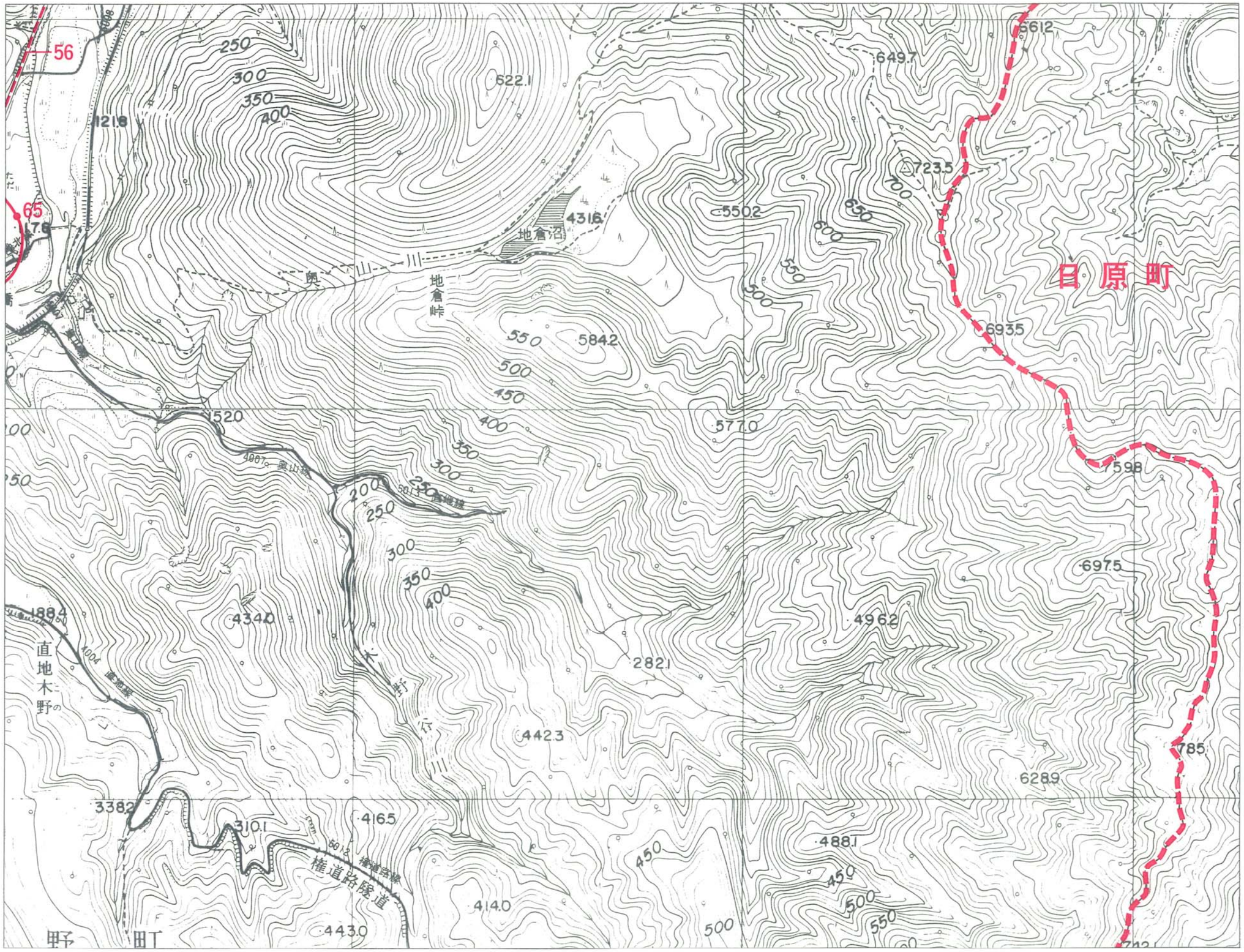

16	15
11	
6	5

1：10,000

0 100 200 300 400 500m

11

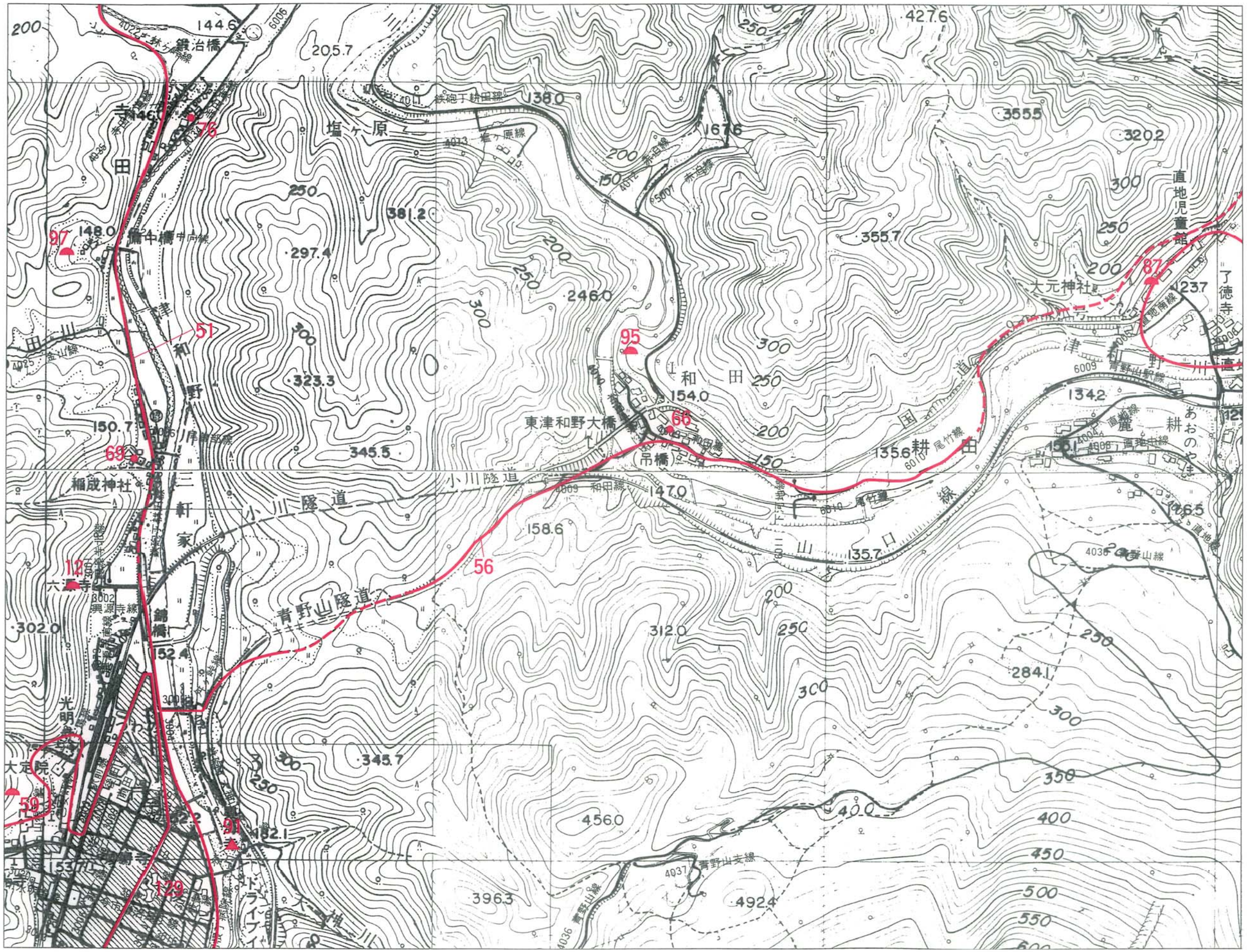

17	16	15
12		10
7	6	5

1：10,000

0 100 200 300 400 500m

12

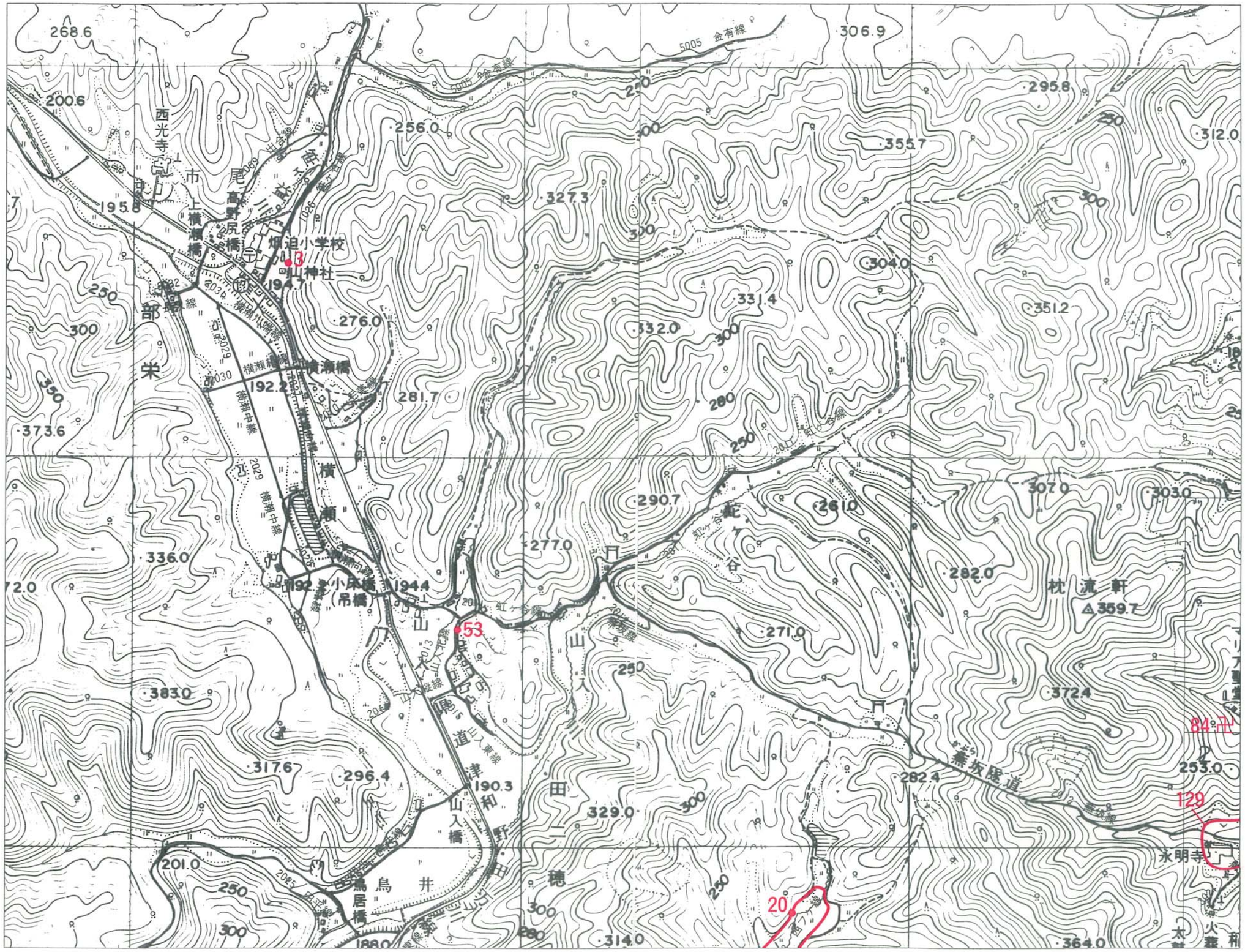

18	17	16
13		11
8	7	6

1：10,000

0 100 200 300 400 500m

13

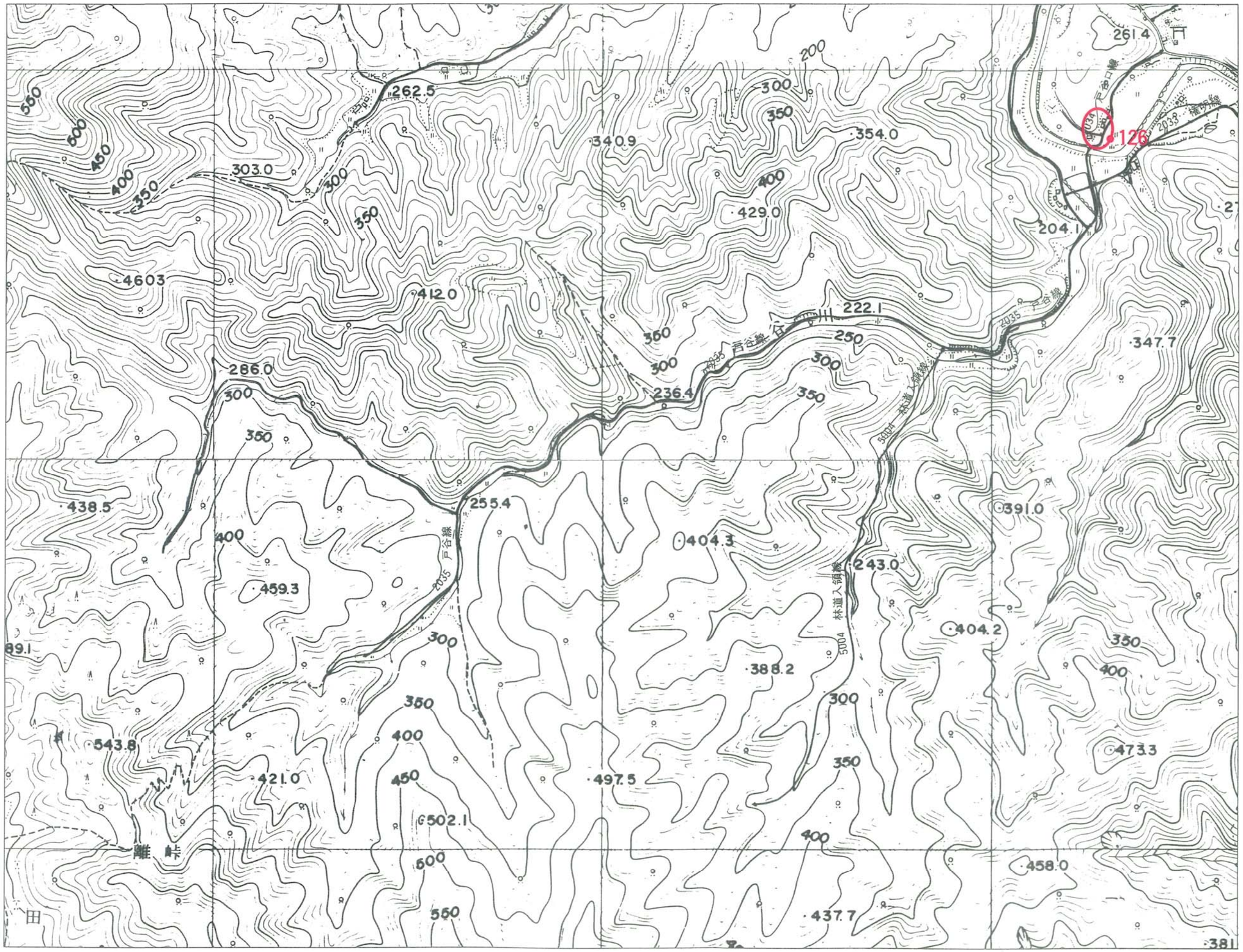

19	18	17
14		12
9	8	7

1：10,000

0 100 200 300 400 500m

14

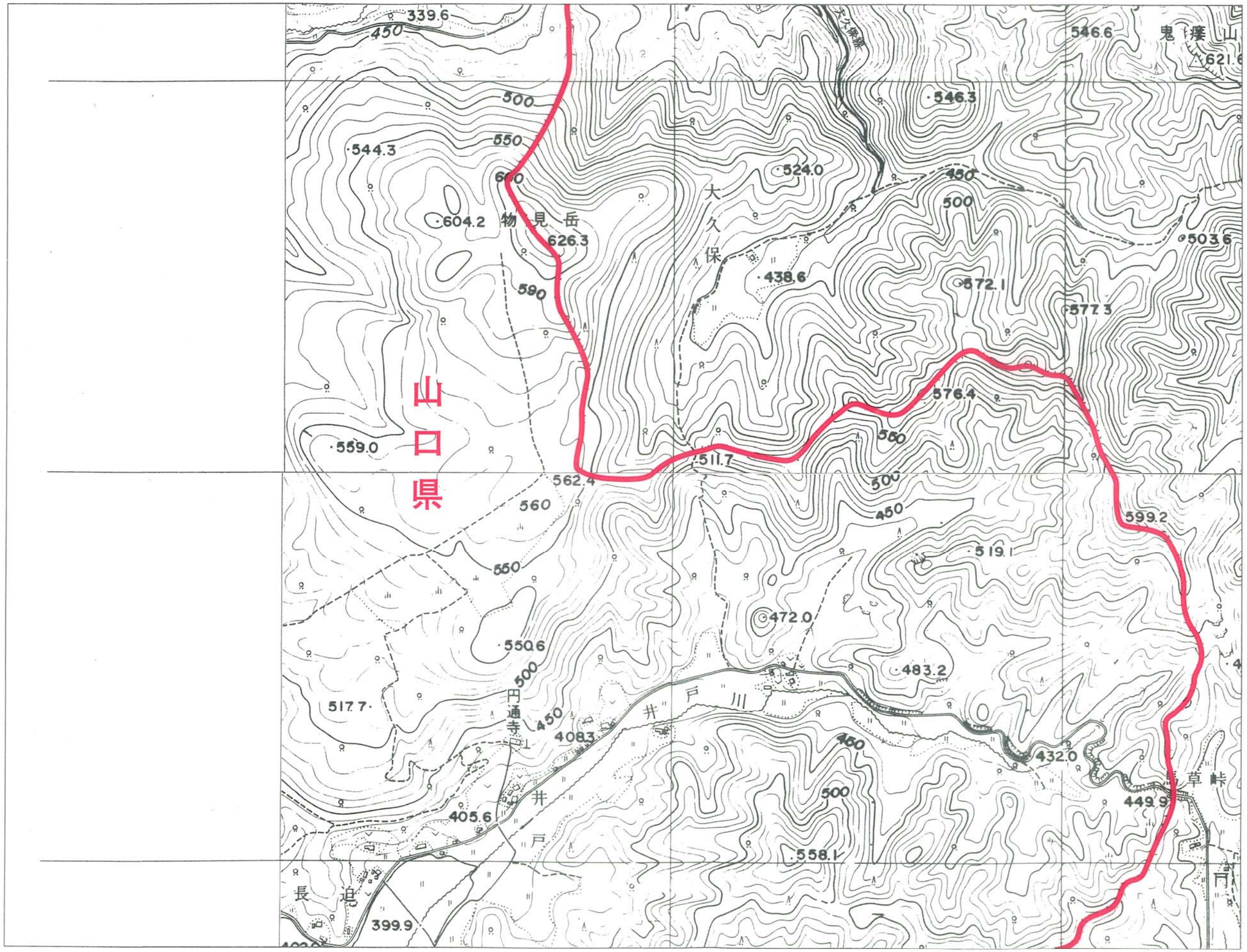

19	18
	13
9	8

1：10,000

0 100 200 300 400 500m

15

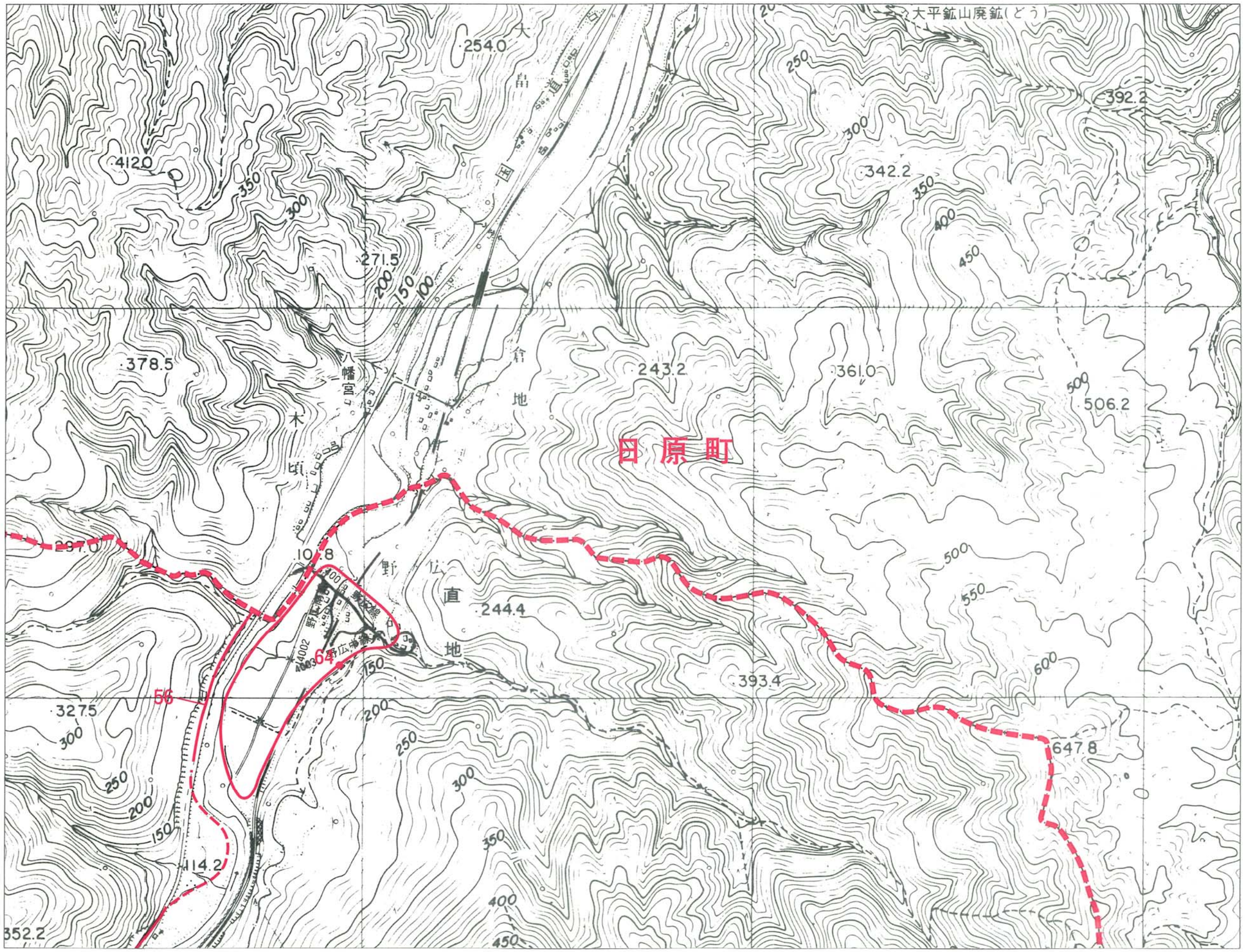

20	
16	
11	10

1 : 10,000

0 100 200 300 400 500m

16

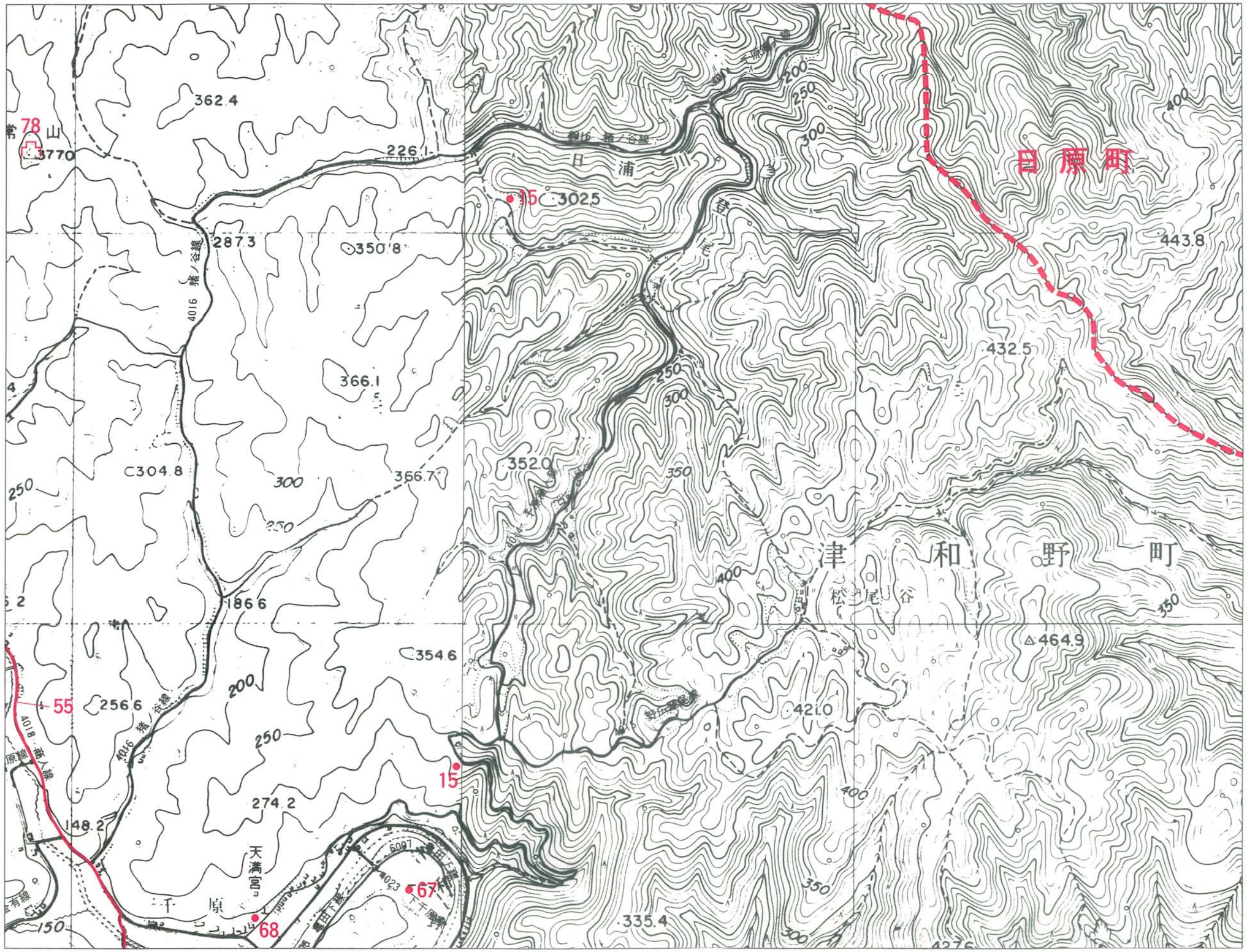

21	20	
17		15
12	11	10

1：10,000

0 100 200 300 400 500m

17

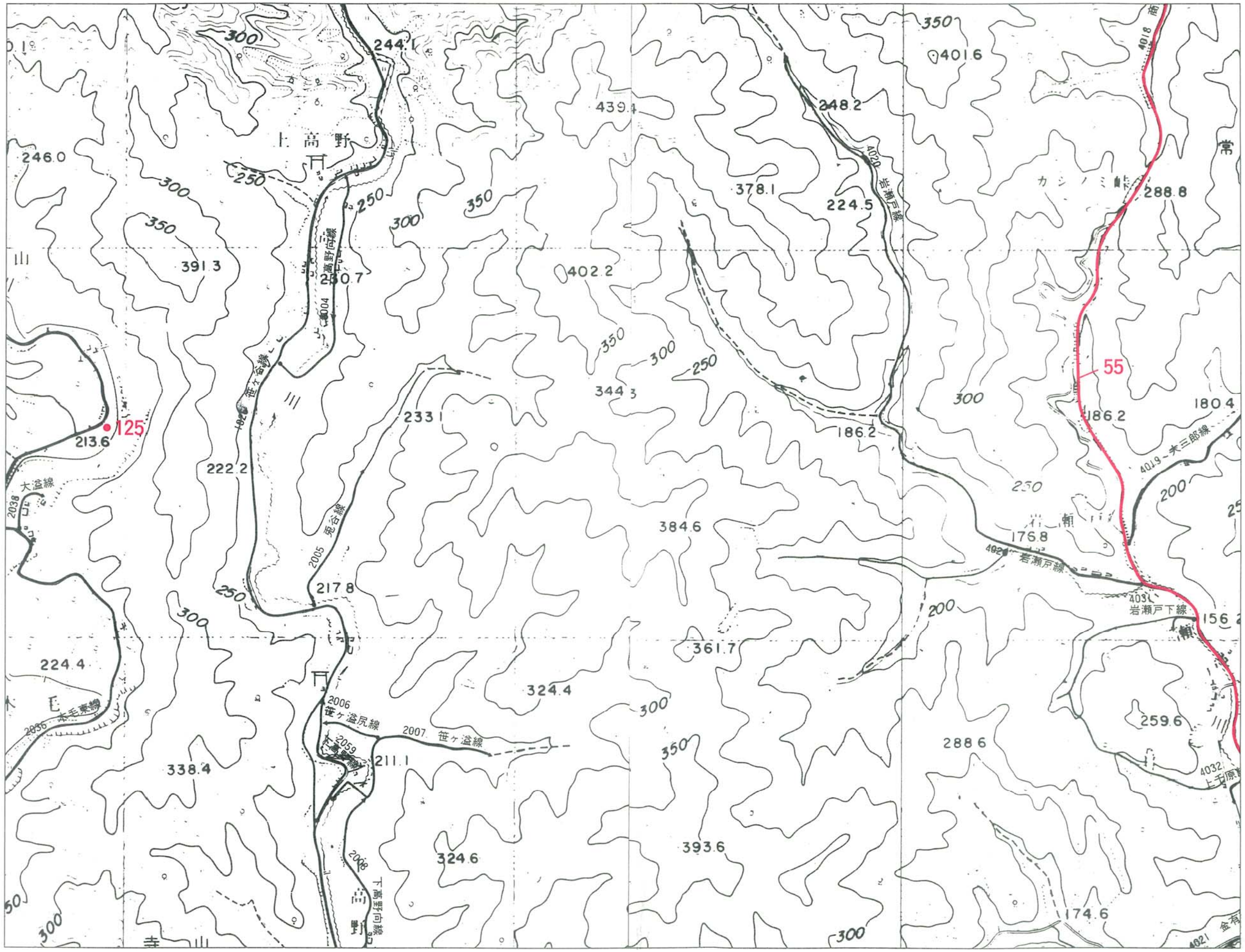

22	21	20
18		16
13	12	11

1：10,000

0 100 200 300 400 500m

18

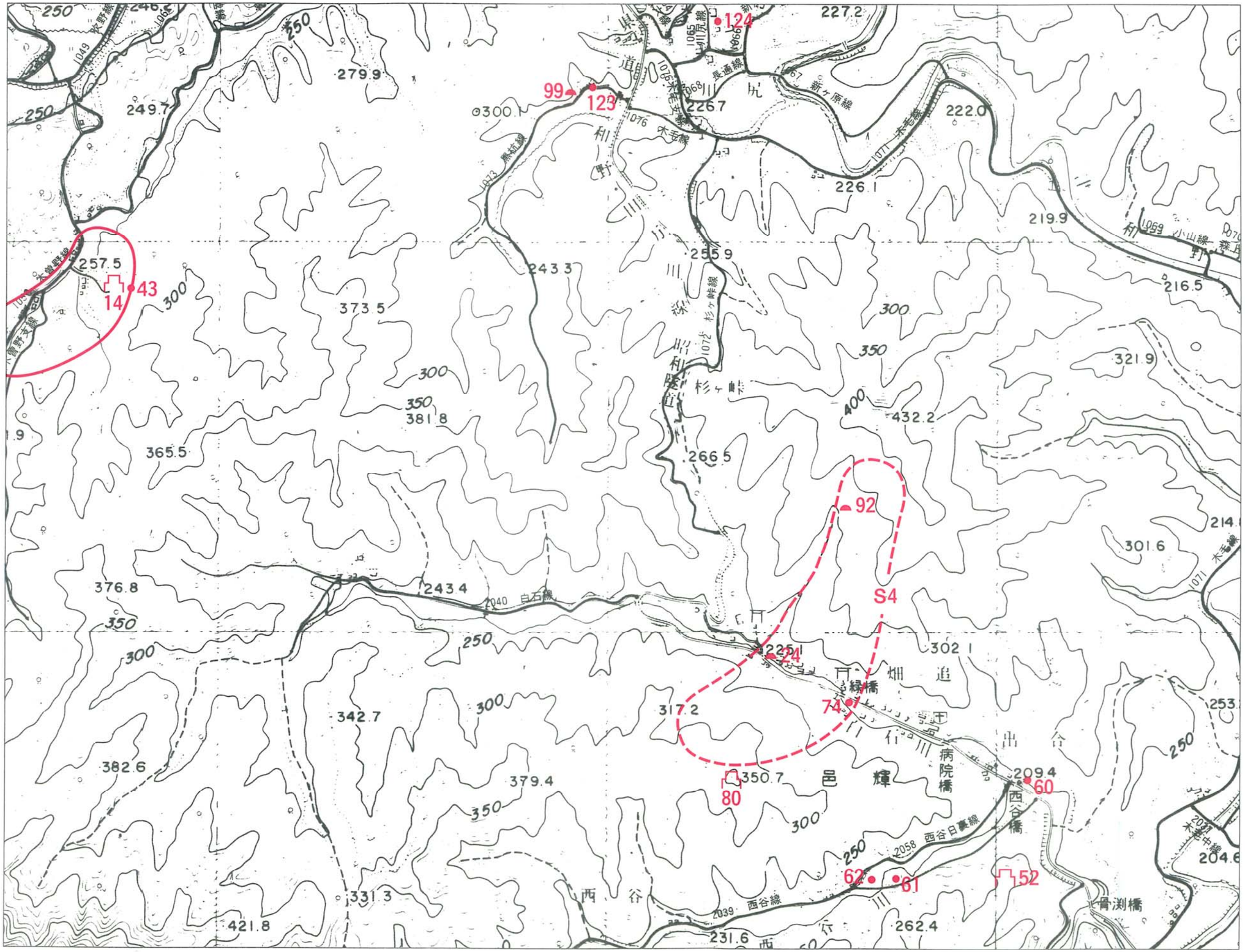

23	22	21
19		17
14	13	12

1：10,000

0 100 200 300 400 500m

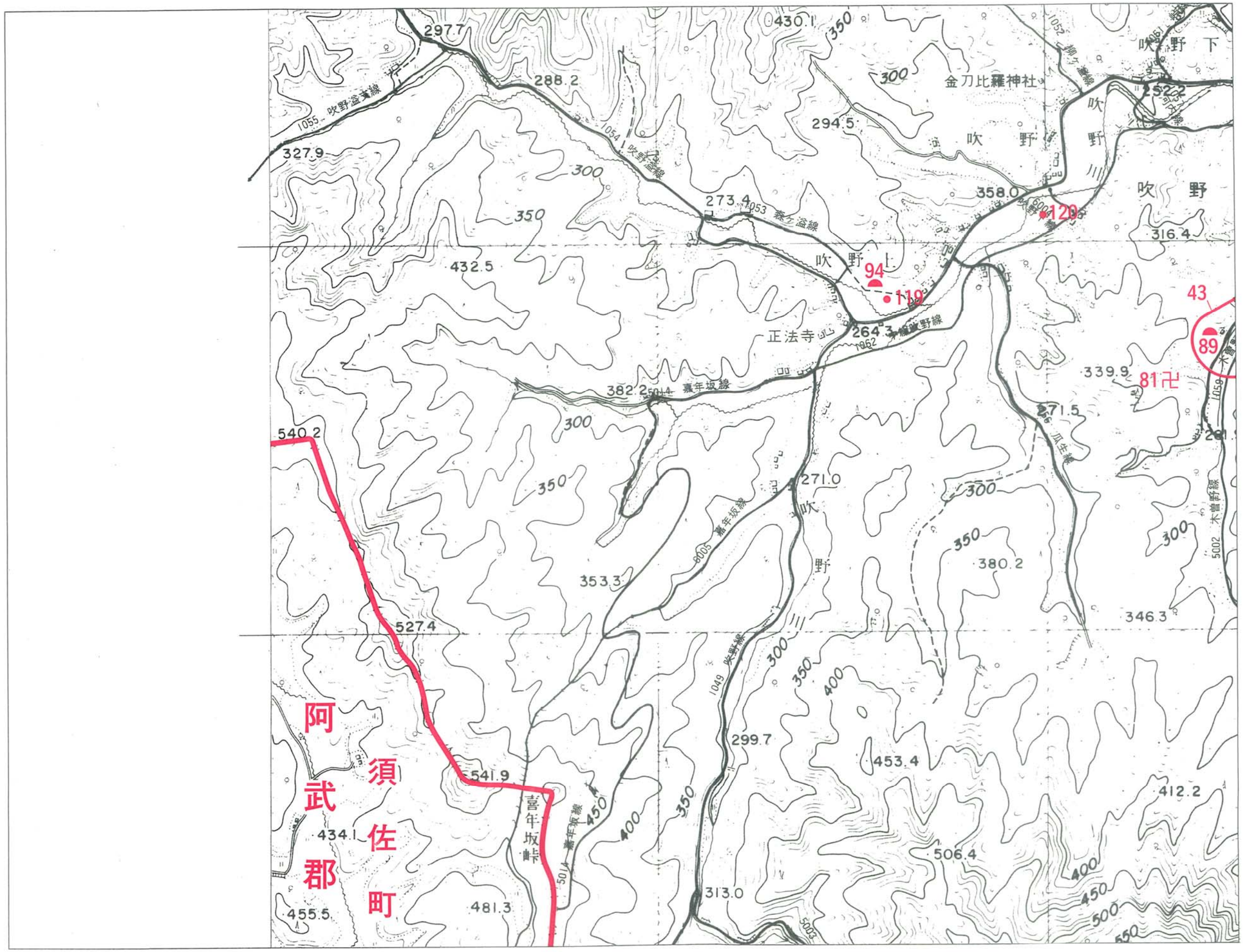
297.7
288.2
430.1
350
300
金刀比羅神社
吹野下
252.2
吹野
294.5
327.9
1055 吹野盆栽線
1054 吹野盆線
273.4
1053 森ケ盆線
358.0
120
316.4
432.5
吹野上
94
119
43
89
正法寺
264.3
1052 柳ケ盆線
339.9
81卍
382.2
1014 嘉年坂線
271.5
540.2
271.0
353.3
380.2
346.3
527.4
1049 矢野線
299.7
453.4
541.9
412.2
434.1
喜年坂峠
506.4
455.5
481.3
313.0
阿須佐郡武町
1 : 10,000
0 100 200 300 400 500m

23	22
	18
14	13

20

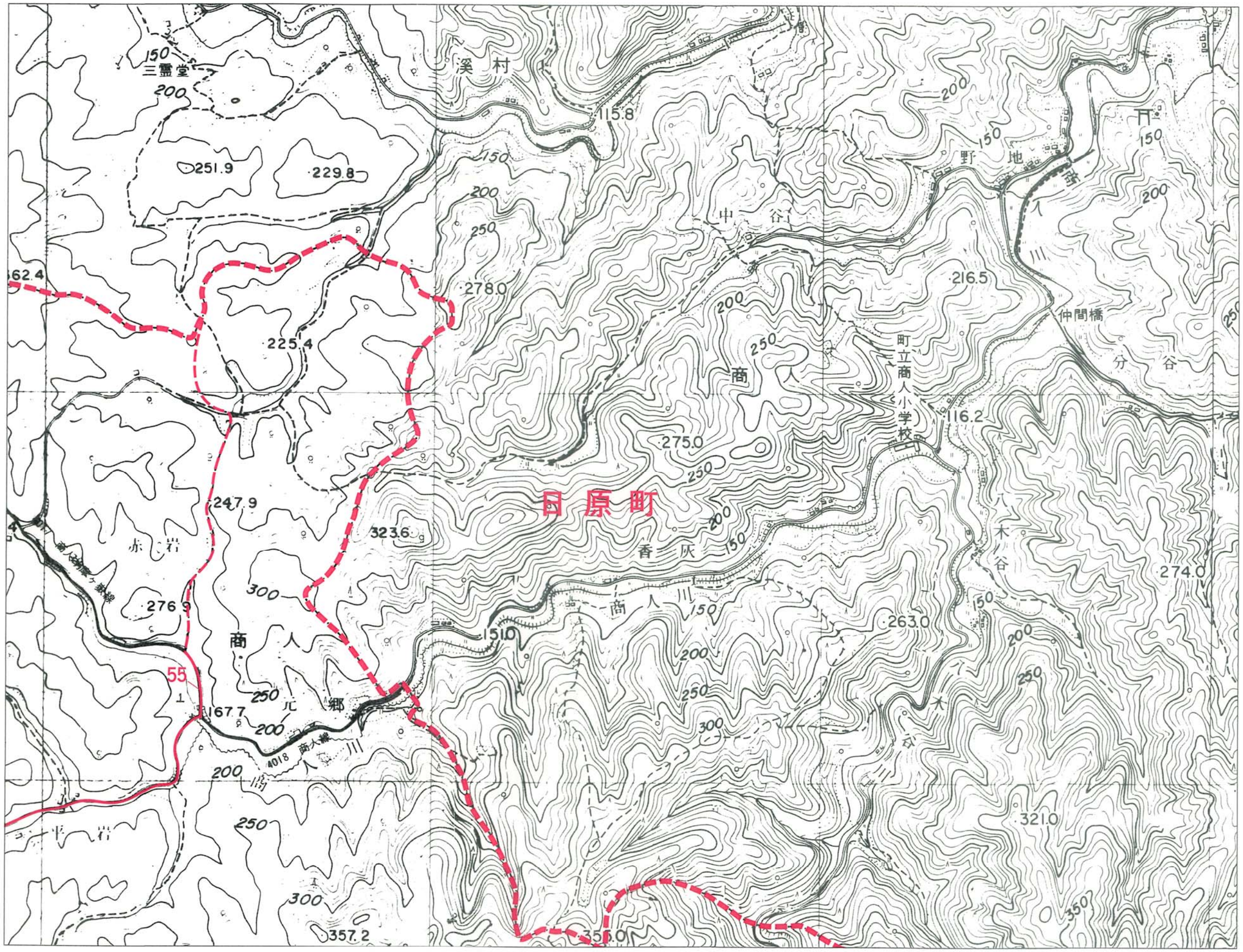

24		
21		
17	16	15

1：10,000

0 100 200 300 400 500m

21

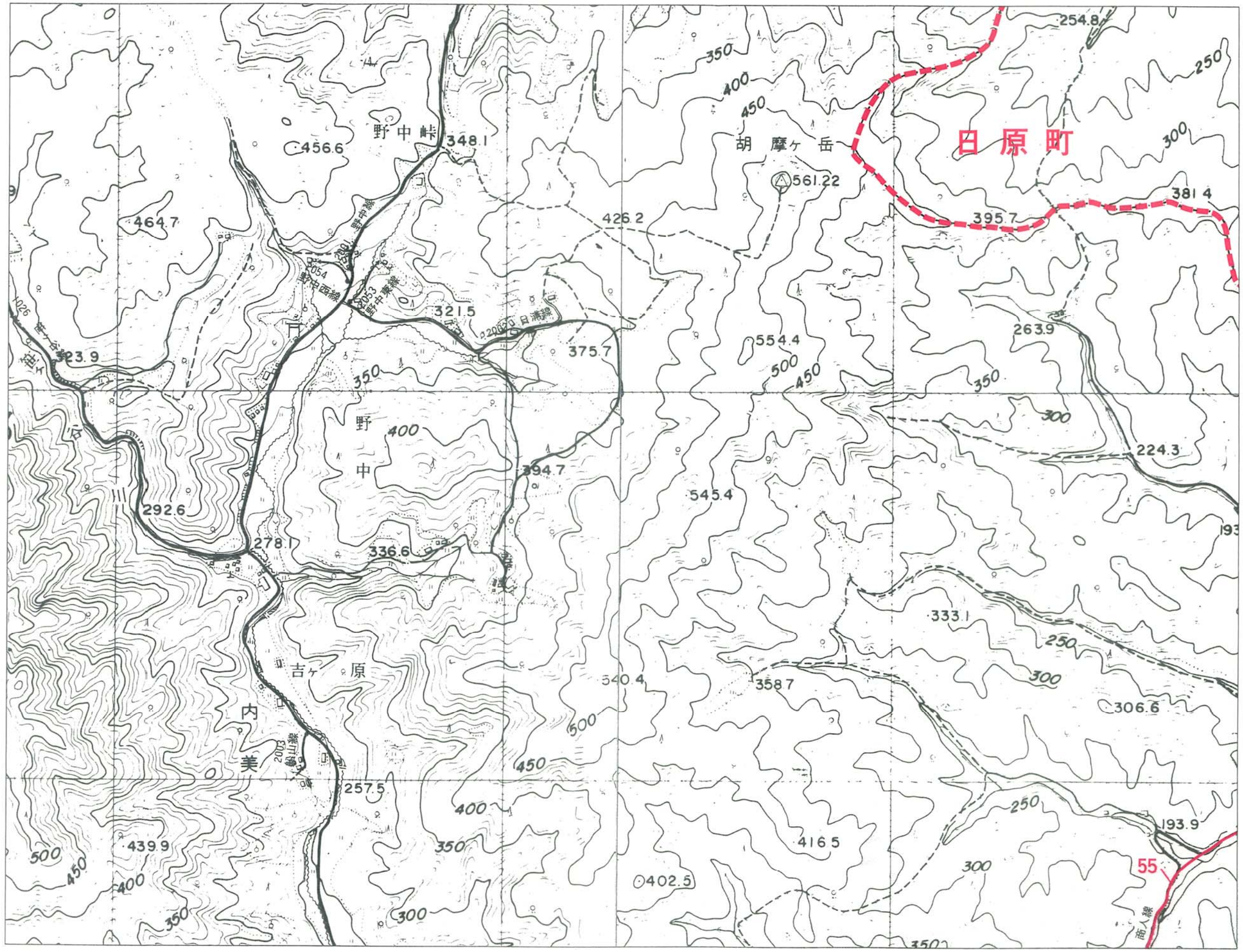

25	24	
22		20
18	17	16

1：10,000

22

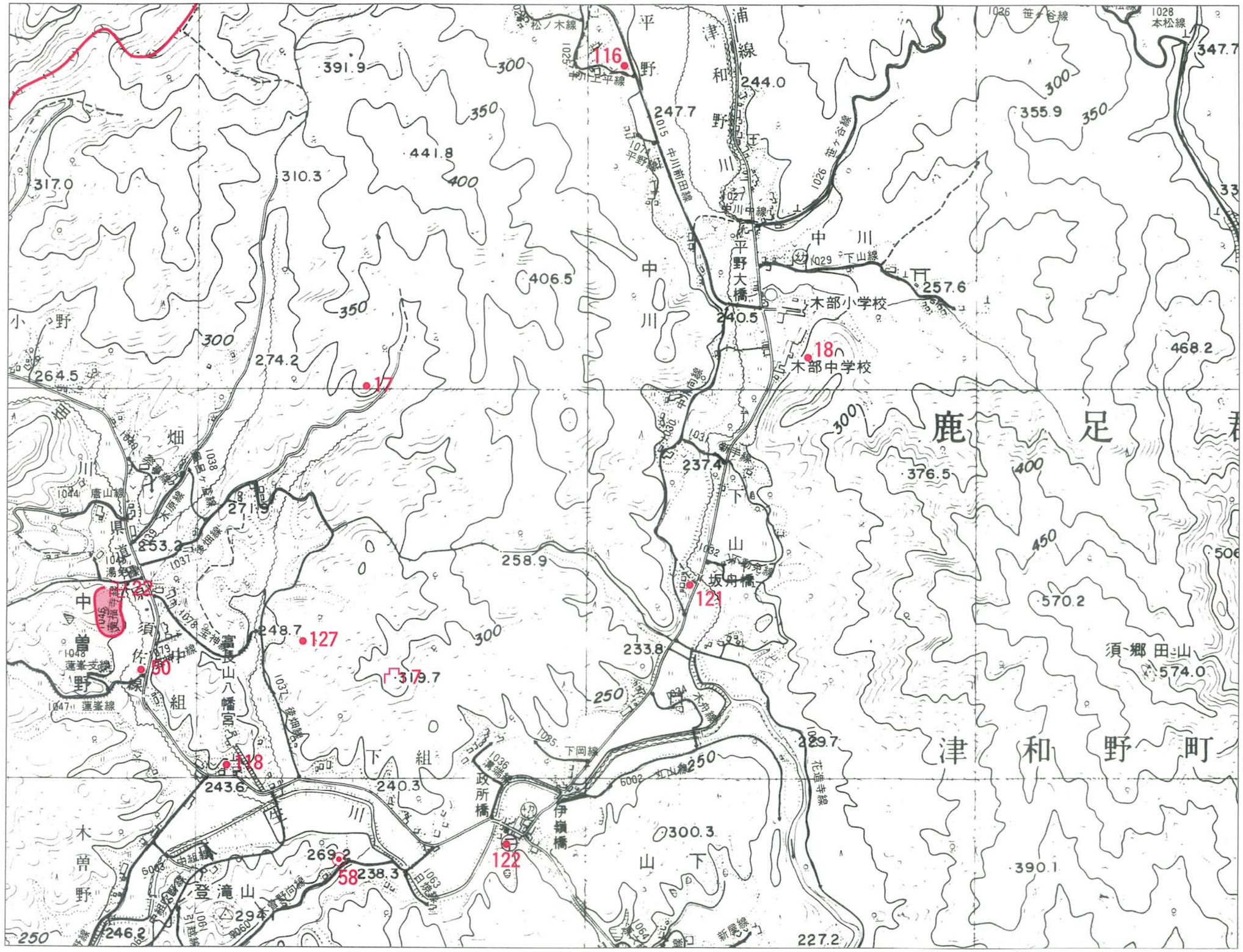

	25	24
23		21
19	18	17

1：10,000

0 100 200 300 400 500m

23

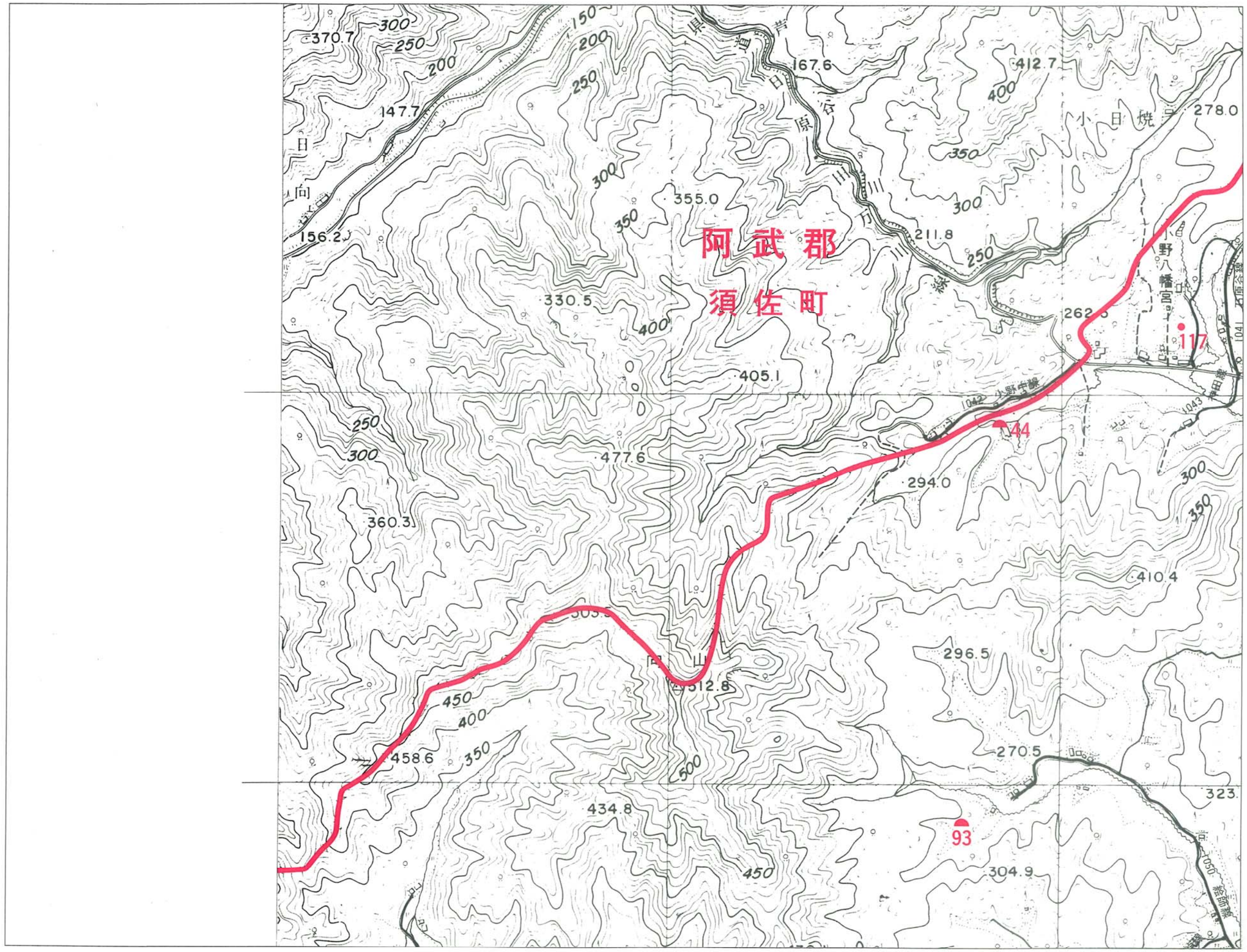

	25
	22
19	18

1：10,000

0 100 200 300 400 500m

24

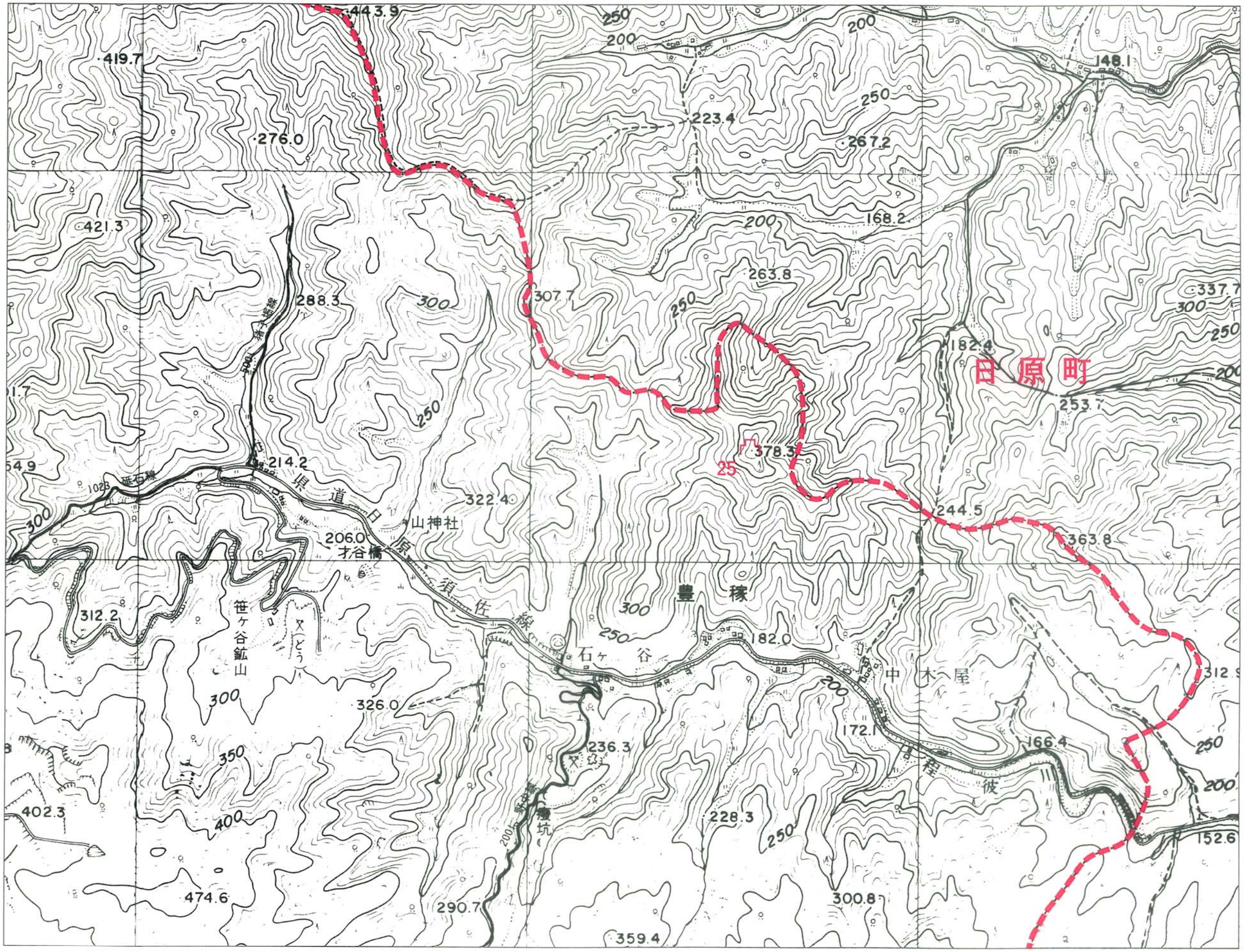

27	26	
25		
22	21	20

1：10,000

0 100 200 300 400 500m

25

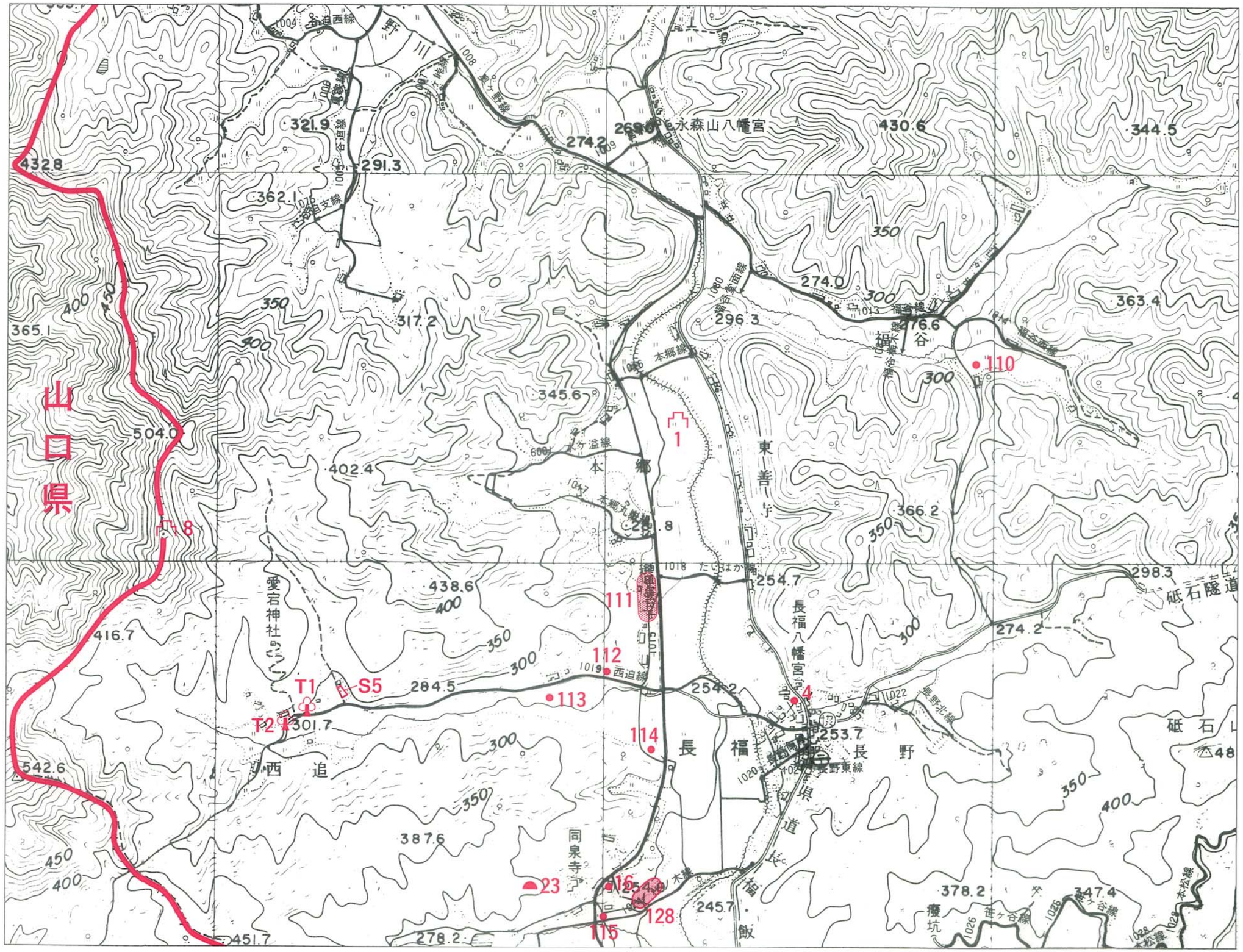

	27	26
		24
23	22	21

1：10,000

0 100 200 300 400 500m

26

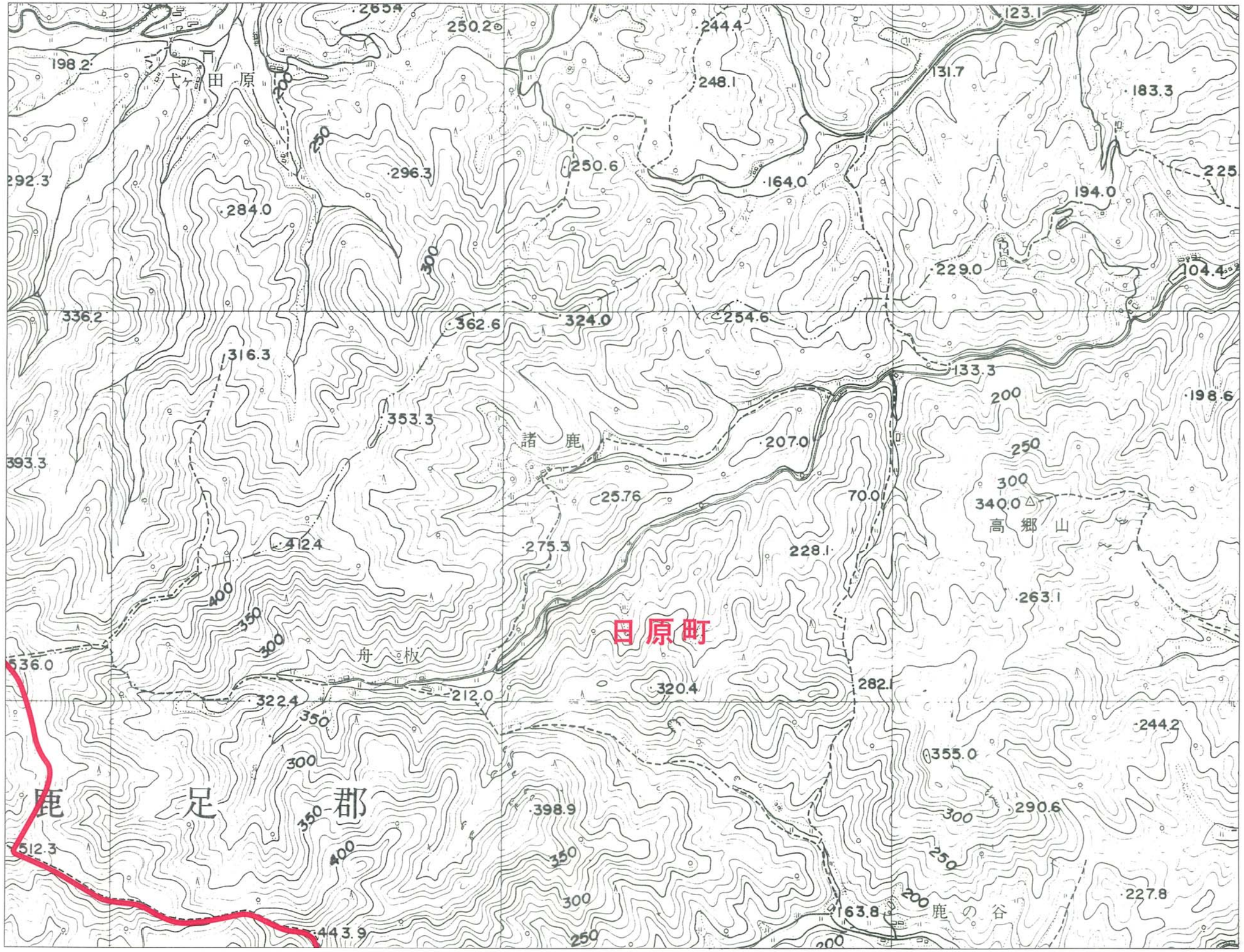

27	
25	24

1：10,000

0 100 200 300 400 500m

27

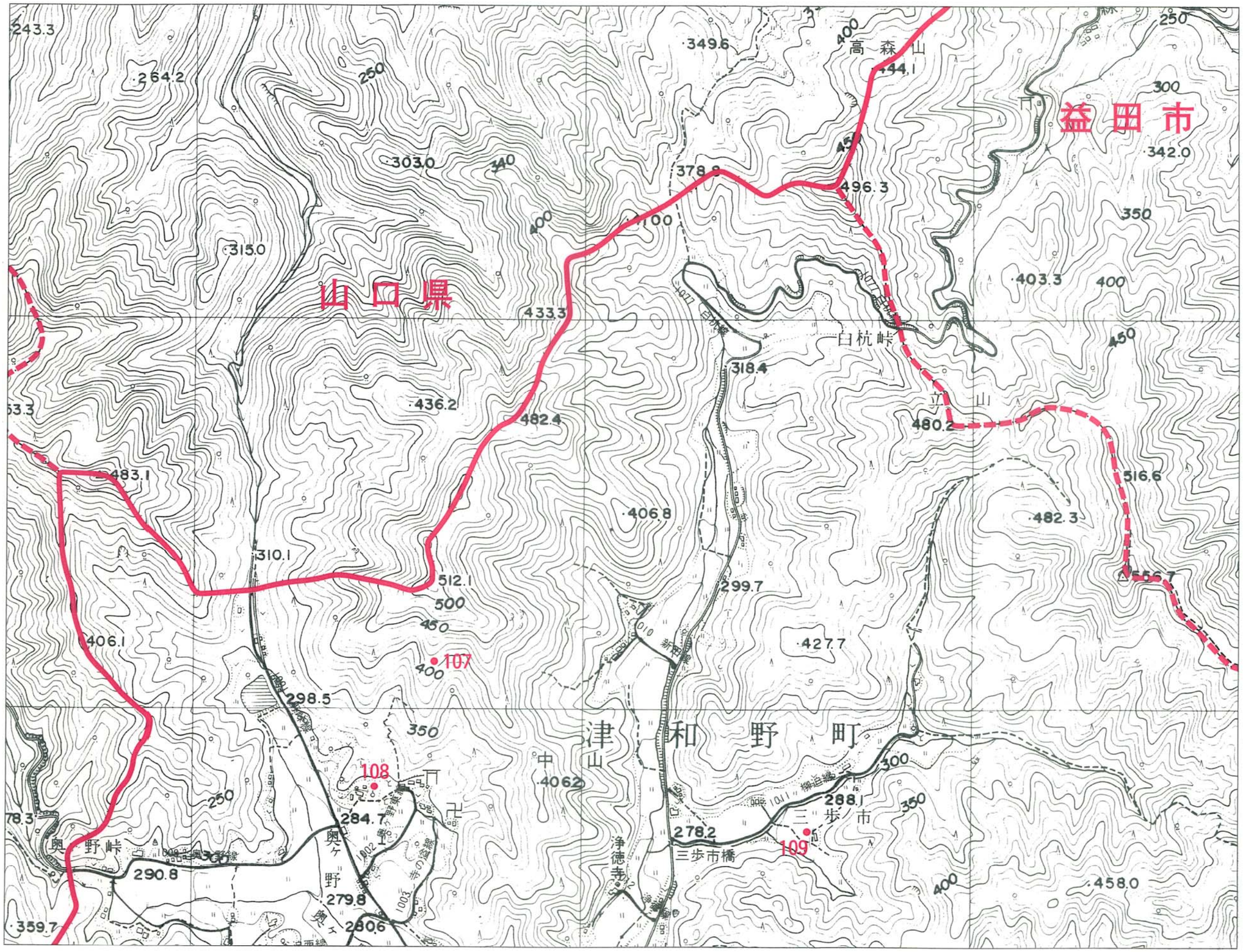

	26
25	24

1：10,000

0 100 200 300 400 500m

史跡・埋蔵文化財包蔵地

所　在　地　名　一　覧

史跡・埋蔵文化財所在地名一覧表

番号	名称	種別	所在地	概要	備考	地図番号
1	土居丸館跡	館跡	長福　長野			
2	森遺跡	散布地	森村　森	土師器		
3	横瀬遺跡	散布地	部栄　横瀬	弥生土器、石包丁		
4	長野遺跡	散布地	長福　長野	石斧、須恵器、土師器、弥生土器、縄文土器		
5	興源寺跡	寺院跡	後田　中之原	小鐘、香炉		
6	津和野城跡	城跡	後田・田二穂　鷲原	山城、本丸他	国指定	
7	徳永城跡	城跡	中曽野　中組	山城、堀切		
8	御嶽城跡	城跡	中山　奥ヶ野	山城、堀切		
9	鷲原八幡宮流鏑馬馬場	馬場跡	鷲原　鷲原	安土	県指定	
10	田平の宝篋印塔	古墓	高峯　田平	宝篋印塔		
11	丸山遺跡	集落跡	森村　丸山	弥生土器、石鏃、土師器		
12	吉見頼行の墓	古墓	後田　三軒屋	宝篋印塔		
13	吉見小将正頼夫人の墓	古墓	後田	宝篋印塔		
14	吉見氏居館跡	屋敷跡	中曽野　木曽野		町指定	
15	日浦遺跡	散布地	商人　日浦	石斧		
16	鳶の子遺跡	散布地	長福　鳶の子	須恵器、石斧、弥生土器		
17	人形溢遺跡	散布地	中曽野　人形溢	半磨製石斧		
18	木部中学校校庭遺跡	散布地	中川　下山	弥生土器片		
19	大蔭遺跡	集落跡	鷲原　大蔭	縄文土器、石斧、石鏃、石錘、石棒、弥生土器、土師器、須恵器、白磁、青磁		
20	喜時雨遺跡	集落跡	田二穂　喜時雨	弥生土器、土師器、須恵器、白磁、青磁、染付		
21	高田遺跡	集落跡	高峯　高田	縄文土器、弥生土器、土師器、須恵器、白磁、青磁、鉄製品、銅製品、石器		
22	有福寺跡遺跡	寺院跡・古墓	中曽野　畑			
23	長野美作守の墓	古墓	長福　平野	宝篋印塔		
24	堀家宝篋印塔	古墓	邑輝	宝篋印塔		
25	中木屋城跡	城跡	豊稼　中木屋	山城、郭、堀切		
26	中荒城跡	城跡	鷲原	山城		
27	喜時雨窯跡	窯跡	田二穂　喜時雨			
28	仿僧原遺跡	散布地	中座　門林	打製石斧、磨製石斧		
29	元山遺跡	散布地	中座　元山	打製石斧、磨製石斧、石鏃、弥生土器		
30	門林遺跡	散布地	中座　門林	打製石斧、石器、弥生土器		
31	山崎遺跡	集落跡	中座　山崎	磨製石斧、縄文土器、弥生土器、須恵器		
32	東中組遺跡	散布地	中座　東中組	打製石匙、縄文土器、弥生土器		
33	桂川遺跡	散布地	中座	須恵器		
34	観音平遺跡	散布地	中座　観音平	石鏃、石匙、弥生土器、須恵器		
35	狐尾遺跡	散布地	中座　狐尾	土師器		
36	西中組遺跡	散布地	中座　西中組	石斧、石鏃、縄文土器、弥生土器		
37	山根遺跡	散布地	後田　山根	須恵器		
38	森鷗外旧宅	住居	町田		国指定	

史跡・埋蔵文化財所在地名一覧表

番号	名称	種別	所在地	概要	備考	地図番号
39	津和野藩校養老館	藩校	後田		県指定	
40	西周旧宅	住居	後田		国指定	
41	旧津和野藩邸馬場先櫓	櫓	後田		県指定	
42	津和野藩御殿跡	屋敷跡	後田　中の原		県指定	
43	木薗遺跡	散布地	中曽野　木曽野	青磁、白磁、土師器	町指定	
44	鍛冶原古墳群	古墳	中曽野　小野	5基		
45	丸山城跡	城跡	中座	郭、堀切		
46	喜時雨陣城跡	城跡	田二穂	郭、帯郭		
47	御陣場山城跡	城跡	田二穂	郭、帯郭、腰郭		
48	茶臼山城跡	城跡	鷲原	郭、帯郭、堀切、櫓台		
49	陶晴賢本陣跡	城跡	鷲原	郭、帯郭、腰郭、石垣		
50	有福寺遺跡	散布地	中曽野	土師器、青磁、木製品		
51	祇園町遺跡	集落跡	後田	陶磁器、鉄製品、銅製品		
52	トウノウ城跡	城館跡	邑輝	炭		
53	山入遺跡	散布地	田二穂　部栄	弥生土器、陶磁器		
54	牧ヶ野遺跡	集落跡	高峯	弥生土器、土師器、白磁 瓦質土器		
55	山陰道	街道跡		近世街道跡		
56	津和野奥筋往還	街道跡		近世街道跡		
57	津和野廿日市街道	街道跡		近世街道跡		
58	岡熊臣旧宅	住居	山下		町指定	
59	亀井家墓所	墓地	後田　乙雄山			
60	出合的場遺跡	散布地	邑輝　出合	土師器		
61	殿河内遺跡	散布地	邑輝　西谷	土師器		
62	寺ヶ台前田遺跡	集落跡	邑輝　西谷	土師器、瓦質土器		
63	高崎亀井家屋敷跡	屋敷跡	中座	石垣、庭園跡、陶磁器、瓦		
64	野広遺跡	散布地	直地　野広	弥生土器、土師器		
65	直地遺跡	集落跡	直地　直地	縄文土器、石器		
66	和田遺跡	散布地	耕田　和田	打製石器、青磁、瓦質土器		
67	亀田遺跡	散布地	寺田・耕田　亀田	土師器		
68	下千原遺跡	散布地	寺田　下千原	瓦質土器		
69	上寺田遺跡	散布地	寺田　上寺田	瓦質土器		
70	畦田遺跡	散布地	森村　畦田	須恵器、土師器		
71	白井遺跡	散布地	名賀　白井	弥生土器、石器		
72	向中原遺跡	散布地	高峯	須恵器、土師器、瓦質土器		
73	中原遺跡	散布地	田二穂　中原	須恵器、土師器		
74	畑迫遺跡	散布地	邑輝　畑迫	土師器		
75	権道路遺跡	散布地	笹山　権道路	石鏃		
76	下寺田遺跡	散布地	寺田　下寺田	磨製石斧		
77	石田遺跡	散布地	中座　石田	石鏃		
78	常山城跡	城跡	商人・寺田	郭		
79	段原山城跡	城跡	鷲原	郭、堀切		
80	畑迫城跡	城跡	邑輝	郭、竪堀		
81	源流寺跡	寺院跡	中曽野　木曽野			
82	大光寺跡	寺院跡	田二穂　喜時雨			
83	光琳寺跡	寺院跡	田二穂　喜時雨			
84	光琳寺跡	寺院跡	後田　乙女峠	青磁		
85	伝吉見民部の墓	古墓	高峯　高田			
86	伝吉見乳母の墓	古墓	田二穂　喜時雨			

史跡・埋蔵文化財所在地名一覧表

番号	名称	種別	所在地	概要	備考	地図番号
87	伝正楽院の墓	古墓	直地　直地	五輪塔		
88	伝あお様の墓	古墓	高峯　高田	宝筐印塔		
89	伝御堂様の墓	古墓	中曽野　木曽野	宝筐印塔、五輪塔		
90	永太院宝筐印塔	石塔	後田	宝筐印塔		
91	興海寺宝筐印塔	石塔	寺田	宝筐印塔		
92	伝山大将の墓	古墓	邑輝　畑迫	宝筐印塔		
93	伝地主の墓	古墓	吹野　絵師溢	宝筐印塔		
94	海東寺石塔群	石塔	吹野	宝筐印塔、六地蔵		
95	伝土居殿の五輪塔	古墓	耕田　和田	五輪塔		
96	伝築城三石工の墓	古墓	高峯	五輪塔		
97	上寺田石塔群	石塔	寺田　上寺田	宝筐印塔		
98	本性寺宝筐印塔	石塔	森村	宝筐印塔		
99	伝平義良の墓	古墓	山下　黒杭丘	五輪塔		
100	裏門窯跡	窯跡	高峯　高田			
101	朝王山窯跡	窯跡	田二穂　喜時雨			
102	田代煉瓦窯跡	窯跡	名賀　田代			
103	吉田導火線工場跡	その他	中座			
104	南谷発電所跡	その他	中座			
105	五十田遺跡	散布地	中座	土師器、陶磁器		
106	上ノ山遺跡	散布地	中座	打製石斧		
107	黒岩遺跡	散布地	中山　奥ヶ野	磨製石斧		
108	奥ヶ野遺跡	散布地	中山　奥ヶ野	打製石斧、土師器、青磁 瓦質土器		
109	殿畠遺跡	散布地	中山　三歩市	土師器		
110	福谷金焼遺跡	散布地	長福　福谷	土師器		
111	本郷遺跡	散布地	長福　本郷	須恵器、土師器、瓦質土器		
112	西迫金焼遺跡	散布地	長福　西迫	金属滓		
113	延吉遺跡	散布地	長福　西迫	石斧、須恵器、土師器		
114	西迫尻遺跡	散布地	長福　西迫	磨製石斧		
115	原崎遺跡	散布地	中川	石斧		
116	平野遺跡	散布地	中川　平野	瓦質土器、白磁、青磁		
117	小野遺跡	散布地	中曽野　小野	土師器、瓦質土器		
118	中組遺跡	散布地	中曽野　中組	瓦質土器		
119	海東寺遺跡	散布地	吹野	土師器		
120	椿土井遺跡	散布地	吹野	土師器		
121	下横屋遺跡	散布地	山下	土師器		
122	四本松遺跡	散布地	山下	土師器、白磁		
123	黒杭遺跡	散布地	山下	土師器、金属滓		
124	川尻遺跡	散布地	山下　川尻	土師器、瓦質土器		
125	土井原遺跡	散布地	山下	土師器、黒曜石		
126	大原遺跡	集落跡	部栄	縄文土器		
127	神田ヶ隘遺跡	散布地	中曽野	磨製石斧		
128	大婦け遺跡	散布地	中川	土師器、須恵器、木製品		
129	津和野城下町遺跡	城下町	後田	陶磁器、土師器、瓦質土器 瓦、石製品、金属製品		

津和野町指定文化財

一　　覧　　表

Ⅳ　津和野町指定文化財一覧表

平成17年３月31日現在

文化財指定件数　国４件、県16件、町10件

番号	種別	国	指定年月日	名称	数量	所在地	所有者・保持者	備考
6	史	国	S17.10.14	津和野城跡	1所	後田他	津和野町他	吉見、坂崎、亀井の居城
38	史	国	S44.10.29	森鷗外旧宅（１棟）	1所	町田	津和野町	文久2（1862）年～明治5（1872）年居住
40	史	国	S62.7.20	西周旧居（２棟）	1所	後田	伊藤美佐子	天保3（1832）～嘉永2（1853）年居住
	重無民	国	H6.12.13	津和野弥栄神社の鷺舞		後田	鷺舞保存会	弥栄神社祇園祭７月20日、27日

番号	種別	国	指定年月日	名称	数量	所在地	所有者・保持者	備考
S1	建	県	S47.3.31	鷺原八幡宮社殿	2棟	鷺原	鷺原八幡宮	永禄11（1568）年
S2	建	県	S52.5.4	旧津和野藩家老多胡家表門（表門・番所・土塀）	3棟	後田	多胡真曉	安政年間（1854～1860）頃建
S3	建	県	H5.12.28	覚皇山永明寺	3棟	後田	永明寺	江戸時代中期
	絵	県	S44.2.18	西周肖像画　高橋由一筆油絵麻布	1面	森村	津和野町	明治26（1893）年作
	絵	県	S47.3.31	絹本著色十六羅漢像図	16幅	後田	永明寺	室町時代
	工	県	H10.3.27	太刀銘直綱附糸巻太刀拵	1口	後田	津和野町	
	書	県	S49.12.27	紺地金字妙法蓮華経安楽行品	1巻(7紙)	高峯	右田重信	鎌倉時代初期
	書	県	H5.5.11	紙本墨書新勅撰和歌集	1冊	後田	津和野町	宝永6（1709）年書写
	古	県	S41.5.31	天球儀・地球儀	2個	後田	太皷谷稲成神社	文化5（1808）年、堀田仁助作
	古	県	S49.12.27	紙本著色日本国地理測量之図 紙本著色東三拾三国沿岸測量之図	2面	後田	太皷谷稲成神社	伊能忠敬測量図を高橋景保が模写、近世末期
	古	県	S60.4.23	石見国絵図	8点	森村	津和野町	天保2（1645）年～江戸末期
	無民	県	S37.6.12	津和野踊		後田	津和野踊保持者会	8月10日
9	史	県	S41.5.31	鷺原八幡宮流鏑馬馬場	1所	鷺原	鷺原八幡宮	全長約250㍍
39	史	県	S44.2.18	津和野藩校養老館（２棟）	1所	後田	津和野町	天明6（1786）年創設。建物は安政2（1855）年
41	史	県	S47.7.28	旧津和野藩邸馬場先櫓（１棟）	1所	後田	津和野町	江戸末期
42	史	県	S50.8.12	津和野藩御殿跡	1所	後田	多胡真曉	藩主邸跡地（嘉楽園）
番号	種別	国	指定年月日	名称	数量	所在地	所有者・保持者	備考
	歴	町	S52.12.17	鷺原八幡宮社殿奉納掲額	3面	鷺原	鷺原八幡宮	
	無民	町	S54.9.15	奴行列		寺田	小川奴行列保存会	
	無民	町	H8.4.1	鷺原八幡宮の流鏑馬		鷺原	津和野流鏑馬保存会	4月第2日曜日
43	史	町	S54.9.15	木薗遺跡	1所	中曽野	代表者　池森広観	須恵器を出土
58	史	町	H8.12.10	岡熊臣旧宅（１棟）	1所	山下	津和野町	国学者、藩校養老館初代国学教授
T1	天	町	S48.10.23	愛宕神社の大銀杏	1株	長福	愛宕神社	高さ22m、周1.2m、樹齢400～500年
T2	天	町	S48.10.23	愛宕神社の無患子	1株	長福	愛宕神社	高さ18m、周80cm、樹齢400～500年
T3	天	町	S48.10.23	弥栄神社の大欅	1株	後田	弥栄神社	高さ25m、周４m、樹齢約550年
T4	天	町	S48.10.23	鷺原八幡宮の大杉	1株	鷺原	鷺原八幡宮	高さ40m、周8.7m、樹齢約600年
T5	天	町	S56.4.28	若宮神社跡　たぶの木	1本	門林	代表　岩本利男	高さ15m、周4.5m、樹齢約600年

津和野町登録有形文化財一覧表

番号	種別	国	指定年月日	名称	数量	所在地	所有者・保持者	備考
U1			H8.12.20	津和野カトリック教会	1棟	後田	カトリック広島司教区	昭和6（1931）年
U2			H8.12.20	津和野町役場（旧鹿足郡役所）	1棟	後田	津和野町	大正8（1919）年

津和野町指定文化財予定一覧表

番号	種別	国	指定年月日	名称	数量	所在地	所有者・保持者	備考
S4	名勝	国		旧堀氏庭園	1所	邑輝	㈲大竹不動産、杉内祥廷	
S5	建	町		竹原家住宅	1棟	長福	竹原保男	

指定及び登録年月日は、S＝昭和、H＝平成の略。

〈種別〉

有形文化財　（建）建造物、（絵）絵画、（彫）彫刻、（工）工芸品、（書）書跡、（典）典籍、（古）古文書、（考）考古資料、（歴）歴史資料

無形文化財　（芸）芸能、（工技）工芸技術

民俗文化財　（有民）有形民俗文化財、（無民）無形民俗文化財

記念物　（史）史跡、（名）名勝、（天）天然記念物、（史名）史跡及び名勝、（名天）名勝及び天然記念物、（天名）天然記念物及び名勝、（特天）特別天然記念物

その他　（選保）選定保存技術、（伝建）伝統的建造物群保存地区

〈国・県・町指定別〉

国宝　重要文化財のうち特に価値の高いもの

重文　重要文化財（国指定の有形文化財）

重無　重要無形文化財（国指定の無形文化財）

重有民　重要有形民俗文化財（国指定の有形民俗文化財）

重無民　重要無形民俗文化財（国指定の無形民俗文化財）

国　国指定の記念物、その他

県　県指定の文化財

町　町指定の文化財

埋蔵文化財の取り扱いについて

Ⅴ　埋蔵文化財の取り扱いについて

開発事業に伴う埋蔵文化財の取り扱いフロー

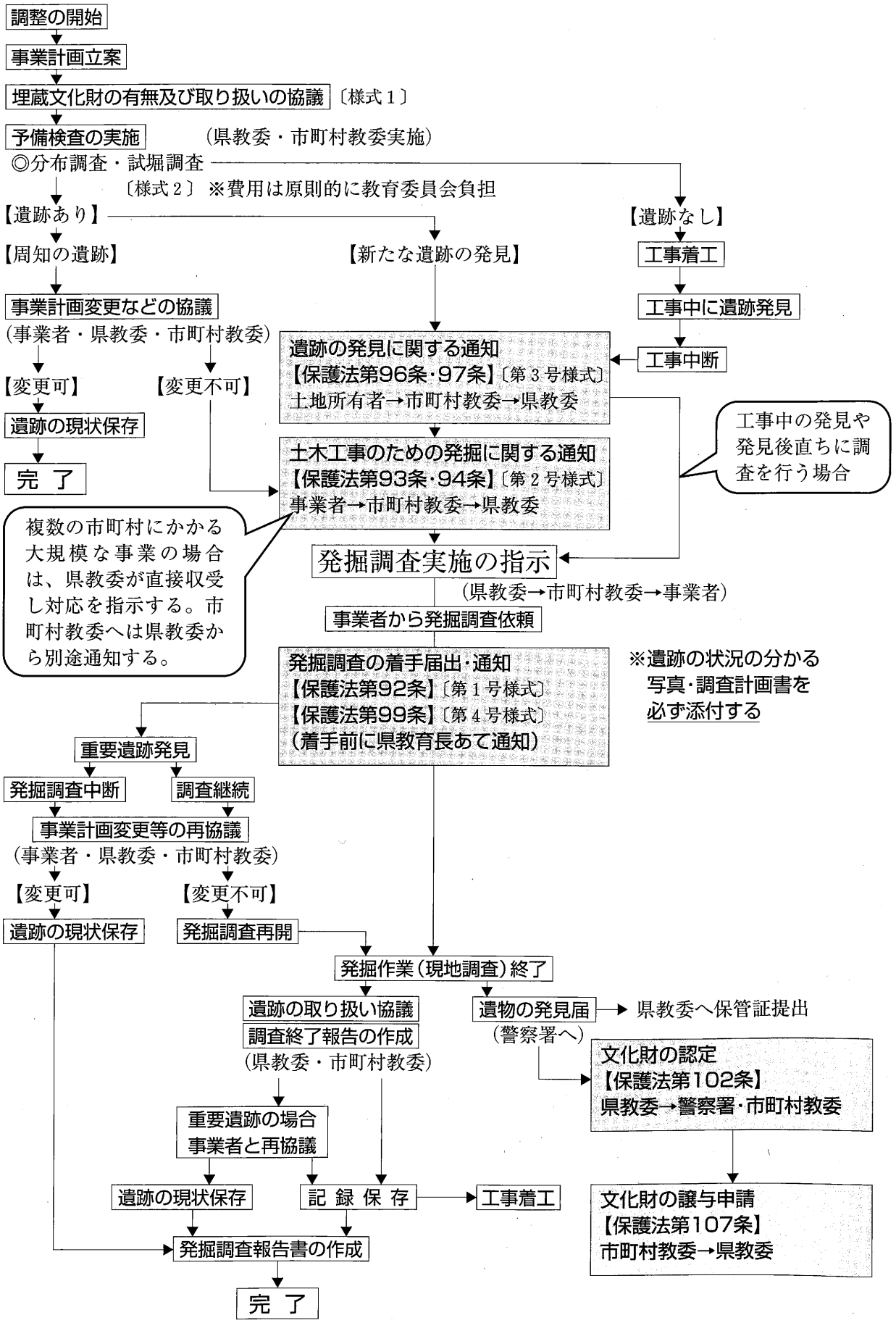

〔様式１〕

平成　　年　　月　　日

津和野町教育委員会教育長　様

住　所
氏　名
（担当者）

文化財等の有無及び取扱いについて（協議）

このたび、当　　では、次のとおり開発計画をもっています。
つきましては、当該計画地の文化財等の有無及び取扱いについて協議しますので、よろしくお願いします。

１．開発事業名

２．開発計画場所

３．施工面積（㎡）

４．開発（建築）予定時期

５．その他

〔様式２〕

年　　月　　日

津和野町教育委員会
教育長　斎藤数弘　様

住　所
氏　名　　印

発掘承諾書

下記の私所有地について発掘することを承諾します。

記

１．調査地　　津和野町　　番地

２．調査期間　　年　　月　　日～　　年　　月　　日

３．その他
発見された埋蔵文化財については、津和野町が島根県から譲与を受け、津和野町において保管する

以上

（裏）

別記

92条第１項

県文書番号	第　　号・　　年　　月　　日

1．所　在　地			
土地所有者	氏名等：　　連絡先：		
2．調 査 面 積	㎡		
3．遺跡の種類	散布地　集落跡　貝塚　官衙跡　城館跡　社寺跡　古墳　横穴墓 その他の墓　生産遺跡　その他の遺跡（　　）		
遺跡の名称	（県遺跡番号　　）	員数	
遺跡の現状	宅地　水田　畑地　山林　道路　荒蕪地　原野　その他（　　）		
遺跡の時代	旧石器　縄文　弥生　古墳　奈良　平安　中世　近世　その他（　　）		
4．調査の目的 調査の契機	a．学術研究（　　）b．遺跡整備 c．保存目的の範囲内容確認調査　　d．自然崩壊		
	e．開発事業に伴う	道路　鉄道　空港　河川　港湾　ダム　学校建設 集合住宅　個人住宅　工場　店舗 個人住宅兼工場又は店舗　その他の建物（　　） 宅地造成　土地区画整理　公園造成　ゴルフ場 観光開発　ガス･水道･電気等 農業基盤整備事業（農道等を含む）　その他農業関係 土砂採取　その他開発（　　）	
	備　考：		
5．調査主体者	住　所：		
	氏名等：		
6．発掘担当者	住　所：		
	氏名等：		
	経　歴：		
7．着手時期	年　月　日	8．終了予定時期	年　月　日
9．出土品の処置			
10．参考事項			

指　示　事　項	

［注意事項］　①　太線内は届出者が記入。　②　遺跡の種類・現状・時代及び調査の目的欄は、該当項目を○で囲み、該当項目のない場合は（　）内に記入 。

（表）

第1号様式

第　　号
年　　月　　日

島根県教育委員会教育長　様

住　所
氏名等　　印

埋蔵文化財発掘調査の届出について

埋蔵文化財について発掘調査を実施したいので、文化財保護法（昭和25年法律第214号）第92条第１項、第184条第１項及び文化財保護法施行令（昭和50年政令第267号）第５条第１項の規定により、下記の事項について、関係書類を添付し、別記のとおり届け出ます。

記

1．発掘予定地の所在及び地番
2．発掘予定地の面積
3．発掘予定地に係る遺跡の種類、員数及び名称並びに現状
4．発掘調査の目的
5．発掘調査の主体となる者の氏名及び住所（国若しくは地方公共団体の機関又は法人その他の団体の場合は、その名称及び代表者の氏名並びに事務所の所在地）
6．発掘担当者の氏名及び住所並びに経歴
7．発掘着手の時期
8．発掘終了の予定時期
9．出土品の処置に関する希望
１０．その他参考となるべき事項

【添付書類】

1．発掘予定地及びその付近の地図（周知の埋蔵文化財包蔵地における発掘の場合は、当該地図に埋蔵文化財包蔵地の概略の範囲を記入したもの）
2．発掘担当者が発掘調査の主体となる者以外の者であるときは、発掘担当者の発掘担当承諾書
3．発掘予定地の所有者の承諾書
4．発掘予定地につき権原に基く占有者があるときは、その承諾書
5．発掘予定地の区域において、石灰石、ドロマイト、耐火粘土、砂鉱等地表に近い部分に存する鉱物につき鉱業権が設定されているときは、当該鉱業権者の承諾書

〔第１号様式〕

（裏）

別　記

93条第１項・ 94条第１項　（○で囲むこと）

県文書番号	第　　号・　　年　　月　　日

１．所　在　地			
２．面　　積	㎡		
３．土地所有者	住　所：		
	氏名等：		
４．遺跡の種類	散布地　集落跡　貝塚　官衙跡　城館跡　社寺跡　古墳 横穴墓　その他の墓　生産遺跡　その他の遺跡（　　）		
遺跡の名称	（県遺跡番号　　）	員　数	
遺跡の現状	宅地 水田 畑地 山林 道路 荒蕪地 原野 その他（　　）		
遺跡の時代	旧石器 縄文 弥生 古墳 奈良 平安 中世 近世 その他（　　）		
５．工事の目的	道路　鉄道　空港 河川 港湾　ダム 学校建設　集合住宅　個人住宅 工場　店舗　個人住宅兼工場又は店舗　その他建物（　　） 宅地造成　土地区画整理　公園造成　ゴルフ場　観光開発 ガス･電気･水道等　農業基盤整備事業（農道等を含む） その他の農業関係事業　土砂採取　その他開発(　　)		
工事の概要			
６．工事主体者	住　所：		
	氏名等：		
７．施行責任者	住　所：		
	氏名等：		
８．着手予定時期	年　月　日	９．終了予定時期	年　月　日
10．参考事項			

指　導　事　項	発掘調査　工事立会　慎重工事　その他（　　）

［注意事項］ ①太線内は届出・通知者が記入。②指導事項欄は県教育委員会で記入。
③遺跡の種類・現状・時代及び工事の目的欄は該当項目を○で囲み、該当項目のない場合は（　）内に記入。

（表）

第2号様式

第　　号
年　　月　　日

島根県教育委員会教育長　様

住　所
氏名等　　印

埋蔵文化財発掘の〔届出・通知〕について

周知の埋蔵文化財包蔵地において土木工事等のための発掘を実施したいので、文化財保護法（昭和25年法律第214号）〔第93条第１項・第94条第１項〕、第184条第１項及び文化財保護法施行令（昭和50年政令第267号）第５条の規定により、下記の事項について、関係書類を添付し、別記のとおり〔届出・通知〕します。

記

１．土木工事等をしようとする土地の所在及び地番
２．土木工事等をしようとする土地の面積
３．土木工事等をしようとする土地の所有者の氏名又は名称及び住所
４．土木工事等をしようとする土地に係る遺跡の種類、員数及び名称並びに現状
５．当該土木工事等の目的、計画及び方法の概要
６．当該土木工事等の主体となる者（当該土木工事等が請負契約等によりなされるときは、契約の両当事者）の氏名及び住所（法人その他の団体の場合は、その名称及び代表者の氏名並びに事務所の所在地）
７．当該土木工事等の施工担当責任者の氏名及び住所
８．当該土木工事等の着手の予定時期
９．当該土木工事等の終了の予定時期
１０．その他参考となるべき事項

【添付書類】
土木工事等をしようとする土地及びその付近の地図並びに当該土木工事等の概要を示す書類及び図面

〔第２号様式〕

（裏）

別　記

96条第１項・97条第１項（○で囲むこと）

県文書番号	第　　号・　　年　　月　　日

1．遺跡の種類	散布地　集落跡　貝塚　官衙跡　城館跡　社寺跡　古墳　横穴墓 その他の墓　生産遺産　その他の遺跡（　　）
遺跡の時代	旧石器　縄文　弥生　古墳　奈良　平安　中世　近世　その他（　　）
2．所　在　地	
3．土地所有者	住　所：
	氏名等：
4．土地占有者	住　所：
	氏名等：
5．発見年月日	年　　月　　日
6．発見の事情	
7．現　　状	宅地　水田　畑地　山林　道路　荒蕪地　原野　その他（　　）
8．現状の変更	時期：　　年　月　日～　　年　月　日
	理由：
9．出　土　品	（種類・形状・数量）
10．保護措置	
11．参考事項	開発等面積　　㎡

指　示　事　項	発掘調査　工事立会　慎重工事　その他（　　）

［注意事項］　①　太線内は届出・通知者が記入。②　指導事項欄は県教育委員会で記入。

③１、７欄は該当項目を○で囲み、該当項目のない場合は（　）内に記入。

（表）

第3号様式

第　　号

年　　月　　日

島根県教育委員会教育長　様

住　所

氏名等　　印

遺跡発見の〔届出・通知〕について

遺跡と認められるものを発見したので、文化財保護法（昭和25年法律第214号）〔第96条第１項・第97条第１項〕、同第184条第１項及び文化財保護法施行令（昭和50年政令第267号）第５条の規定により、下記の事項について、関係書類を添付し、別記のとおり〔届出・通知〕します。

記

1．遺跡の種類
2．遺跡の所在及び地番
3．遺跡の所在する土地の所有者の氏名又は名称及び住所並びに法人にあっては、その代表者の氏名
4．遺跡の所在する土地の占有者の氏名又は名称及び住所並びに法人にあっては、その代表者の氏名
5．遺跡の発見年月日
6．遺跡を発見するに至った事情
7．遺跡の現状
8．遺跡の現状を変更する必要のあるときは、その時期及び理由
9．出土品のあるときは、その種類、形状及び数量
10．遺跡の保護のために執った、又は執ろうとする措置
11．その他参考となるべき事項

【添付書類】

遺跡が発見された土地及びその付近の地図並びに土木工事等により遺跡の現状を変更する必要があるときは、当該土木工事等の概要を示す書類及び図面

〔第３号様式〕

（裏）

別記

99条第１項

県文書番号	第　　号・　　年　　月　　日

1．所　在　地			
土地所有者	氏名等：　　連絡先：		
2．調 査 面 積	㎡		
3．遺跡の種類	散布地　集落跡　貝塚　官衙跡　城館跡　社寺跡　古墳　横穴墓 その他の墓　生産遺跡　その他の遺跡（　　）		
遺跡の名称	（県遺跡番号　　）	員数	
遺跡の現状	宅地　水田　畑地　山林　道路　荒蕪地　原野　その他（　　）		
遺跡の時代	旧石器　縄文　弥生　古墳　奈良　平安　中世　近世　その他（　　）		
4．調査の目的 調査の契機	a．学術研究（　　）b．遺跡整備 c．保存目的の範囲内容確認調査　　d．自然崩壊		
	e．開発事業に伴う　道路　鉄道　空港　河川　港湾　ダム　学校建設 集合住宅　個人住宅　工場　店舗 個人住宅兼工場又は店舗　その他の建物（　　） 宅地造成　土地区画整理　公園造成　ゴルフ場 観光開発　ガス･水道･電気等 農業基盤整備事業（農道等を含む）　その他農業関係 土砂採取　その他開発（　　）		
	備　考：		
5．調査主体者	住　所：		
	氏名等：		
6．発掘担当者	住　所：		
	氏名等：		
	経　歴：		
7．着手時期	年　月　日	8．終了予定時期	年　月　日
9．出土品の処置			
10．参考事項			

指　示　事　項	

（表）

第4号様式

第　　号
年　　月　　日

島根県教育委員会教育長　様

住　所
氏名等　　印

埋蔵文化財発掘調査の通知について

文化財保護法（昭和25年法律第214号）第99条第１項の規定により、埋蔵文化財について発掘調査に着手したいので、下記の事項について、関係書類を添付し、別記のとおり通知します。

記

1．発掘予定地の所在及び地番
2．発掘予定地の面積
3．発掘予定地に係る遺跡の種類、員数及び名称並びに現状
4．発掘調査の目的
5．発掘調査の主体となる者の氏名及び住所（国若しくは地方公共団体の機関又は法人その他の団体の場合は、その名称及び代表者の氏名並びに事務所の所在地）
6．発掘担当者の氏名及び住所並びに経歴
7．発掘着手の時期
8．発掘終了の予定時期
9．出土品の処置に関する希望
10．その他参考となるべき事項

【添付書類】

1．発掘予定地及びその付近の地図（周知の埋蔵文化財包蔵地における発掘の場合は、当該地図に埋蔵文化財包蔵地の概略の範囲を記入したもの）
2．発掘担当者が発掘調査の主体となる者以外の者であるときは、発掘担当者の発掘担当承諾書
3．発掘予定地の所有者の承諾書
4．発掘予定地につき権原に基く占有者があるときは、その承諾書
5．発掘予定地の区域において、石灰石、ドロマイト、耐火粘土、砂鉱等地表に近い部分に存する鉱物につき鉱業権が設定されているときは、当該鉱業権者の承諾書

〔第４号様式〕

津和野町遺跡地図

平成17年３月25日印刷
平成17年３月31日発行

発　行　者　　津和野町教育委員会

〒699-5695
島根県鹿足郡津和野町大字森村ロ127
電話（0856）72-0300