

秋田県文化財調査報告書第90集

東北縦貫自動車道発掘調査報告書Ⅳ

——北の林Ⅱ遺跡・上葛岡Ⅰ遺跡・上葛岡Ⅱ遺跡・小豆沢館遺跡——

目 録 篇

1982・3

秋田県教育委員会

秋田県埋蔵文化財センター

東北縦貫自動車道発掘調査報告書Ⅳ

——北の林Ⅱ遺跡・上葛岡Ⅰ遺跡・上葛岡Ⅱ遺跡・小豆沢館遺跡——

(図 録 篇)

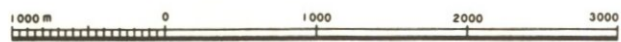
秋 田 県 教 育 委 員 会

第1図 秋田県鹿角市における東北縦貫自動車道路線上の遺跡分布図(1)



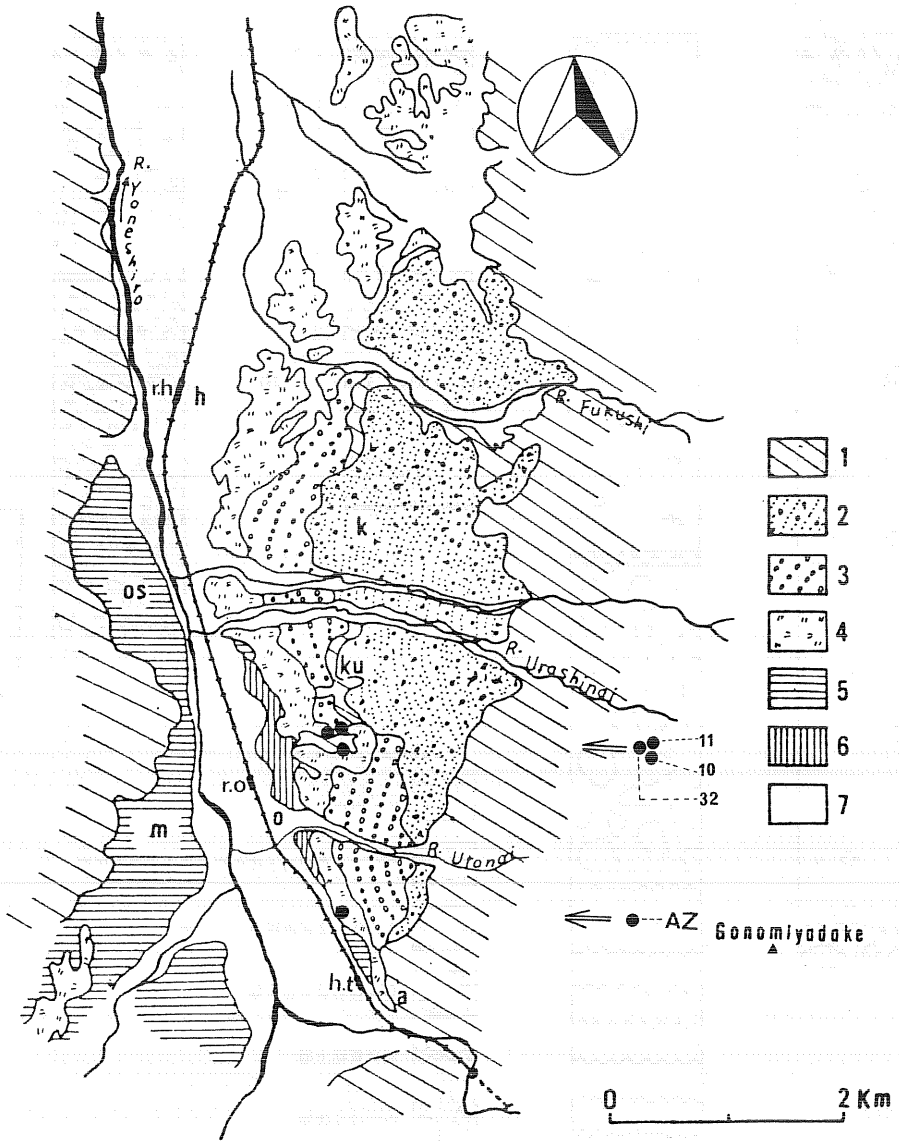
- 1. 居熊井
- 2. 湯瀬館
- 3. 上山田
- 4. 大地平
- 5. 堂の上
- 6. 歌内
- 7. 鳥居平
- 8. 飛鳥平
- 9. 北の林Ⅰ
- 10. 北の林Ⅱ
- 11. 上葛岡Ⅰ
- 12. 上葛岡Ⅲ
- 13. 上葛岡Ⅳ
- 14. 駒林
- 15. 柏木森
- 16. 中の崎
- 17. 孫右エ門館
- 18. 案内Ⅰ
- 19. 案内Ⅱ
- 20. 猿ヶ平Ⅰ
- 21. 猿ヶ平Ⅱ
- 22. 妻の神Ⅰ
- 23. 妻の神Ⅱ
- 24. 妻の神Ⅲ
- 25. 乳牛平
- 26. 乳牛
- 27. 西町Ⅰ
- 28. 西町Ⅱ
- 29. 室田
- 31. 明堂長根
- 32. 上葛岡Ⅱ
- 33. 一本杉
- 34. 案内Ⅲ
- AZ. 小豆沢

1 : 50,000





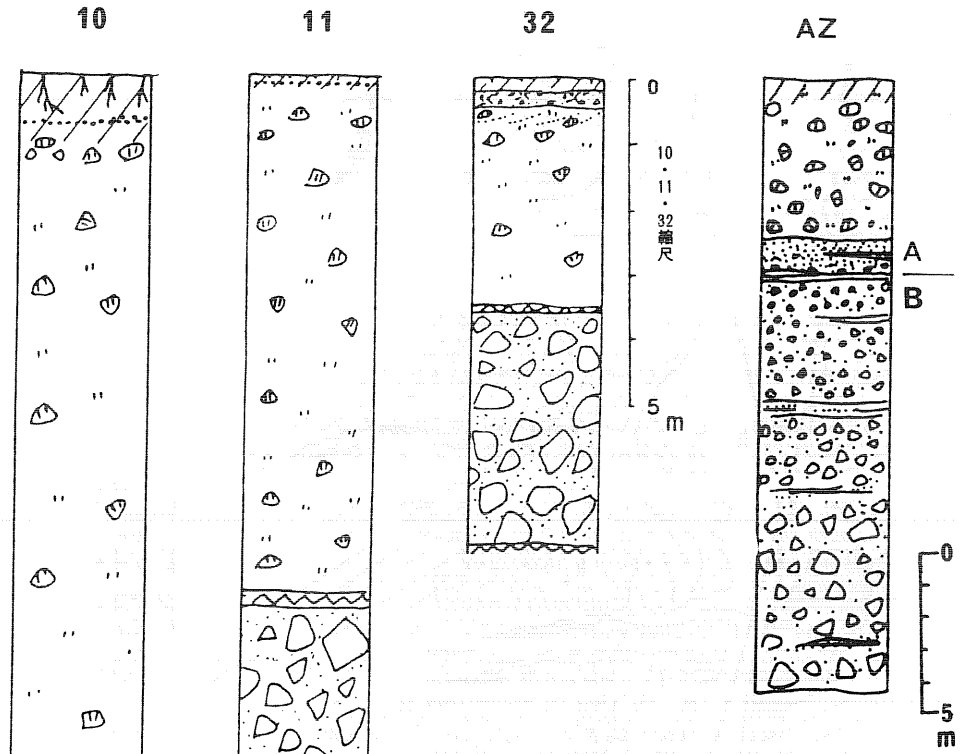
第3図 秋田県鹿角市における東北縦貫自動車道路線上の遺跡分布図(Ⅱ)










凡例

- | | | |
|--------|-----------|------------|
| 1 山地斜面 | r.h 陸中花輪駅 | h 花輪地区 |
| 2 高位段丘 | r.o 陸中大里駅 | k 柏木森地区 |
| 3 中段段丘 | h.t 八幡平駅 | ku 葛岡地区 |
| 4 鳥越段丘 | o.s 尾去地区 | AZ 小豆沢館遺跡 |
| 5 松館段丘 | m 松館地区 | 10 北の林II遺跡 |
| 6 大里段丘 | a 小豆沢地区 | 11 上葛岡I遺跡 |
| 7 沖積面 | o 大里地区 | 32 上葛岡II遺跡 |

第4図 段丘地形



凡例 2 (10, 11, 32のみ)

-  黑色腐植土層
-  オレンジ色軽石と安山岩の目立つ火山灰層
-  火山灰の2次堆積層 (ラミナ)
-  鳥越軽石質火山灰層
-  泥炭質粘土層
-  中位段丘礫層
-  高位段丘礫層

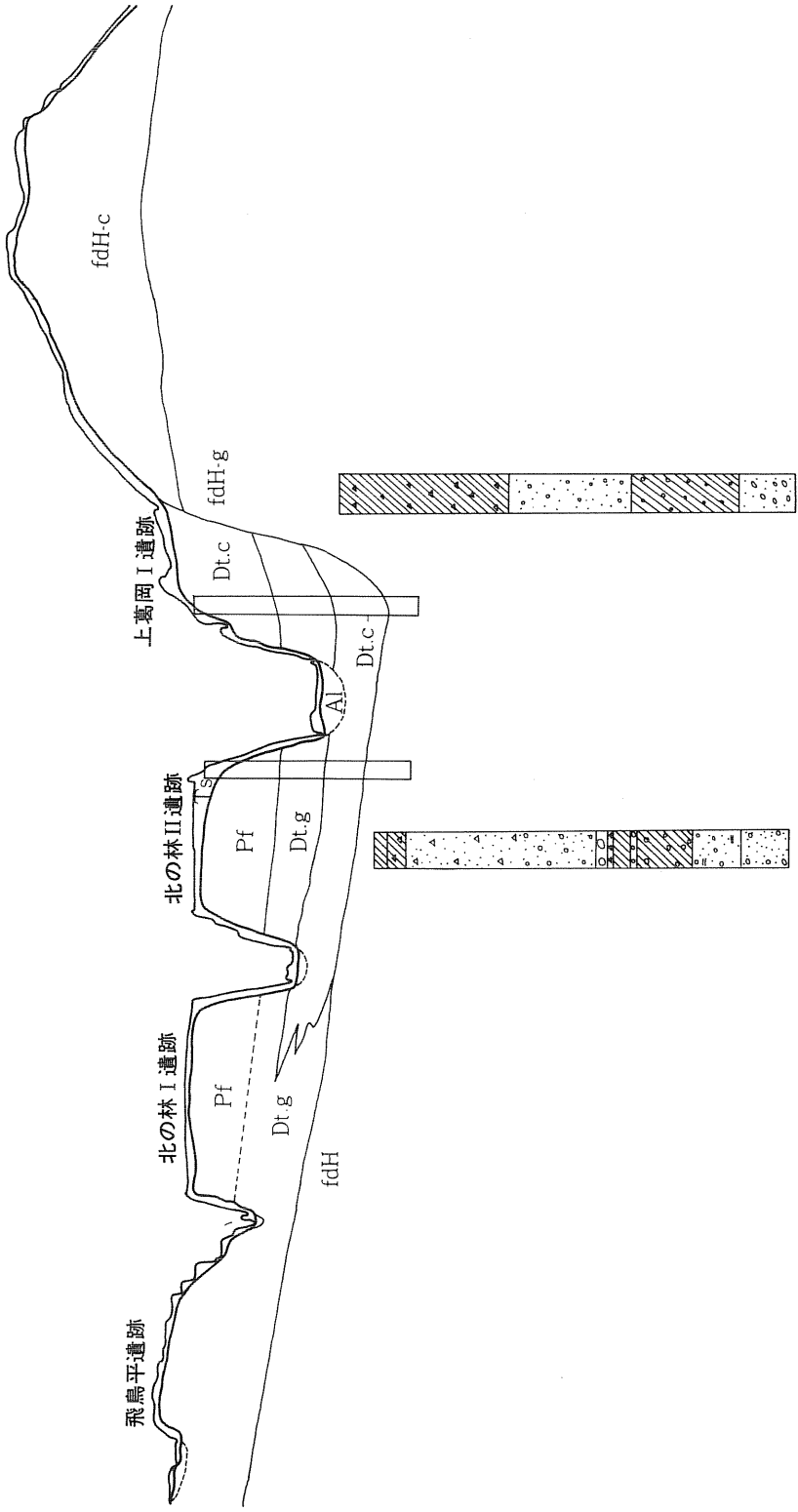
凡例 1

- 10 北の林II遺跡
- 11 上葛岡I遺跡
- 32 上葛岡II遺跡
- AZ 小豆沢館遺跡

凡例 3 (AZのみ)

- A 鳥越軽石質火山灰層
- B 中位段丘構成層

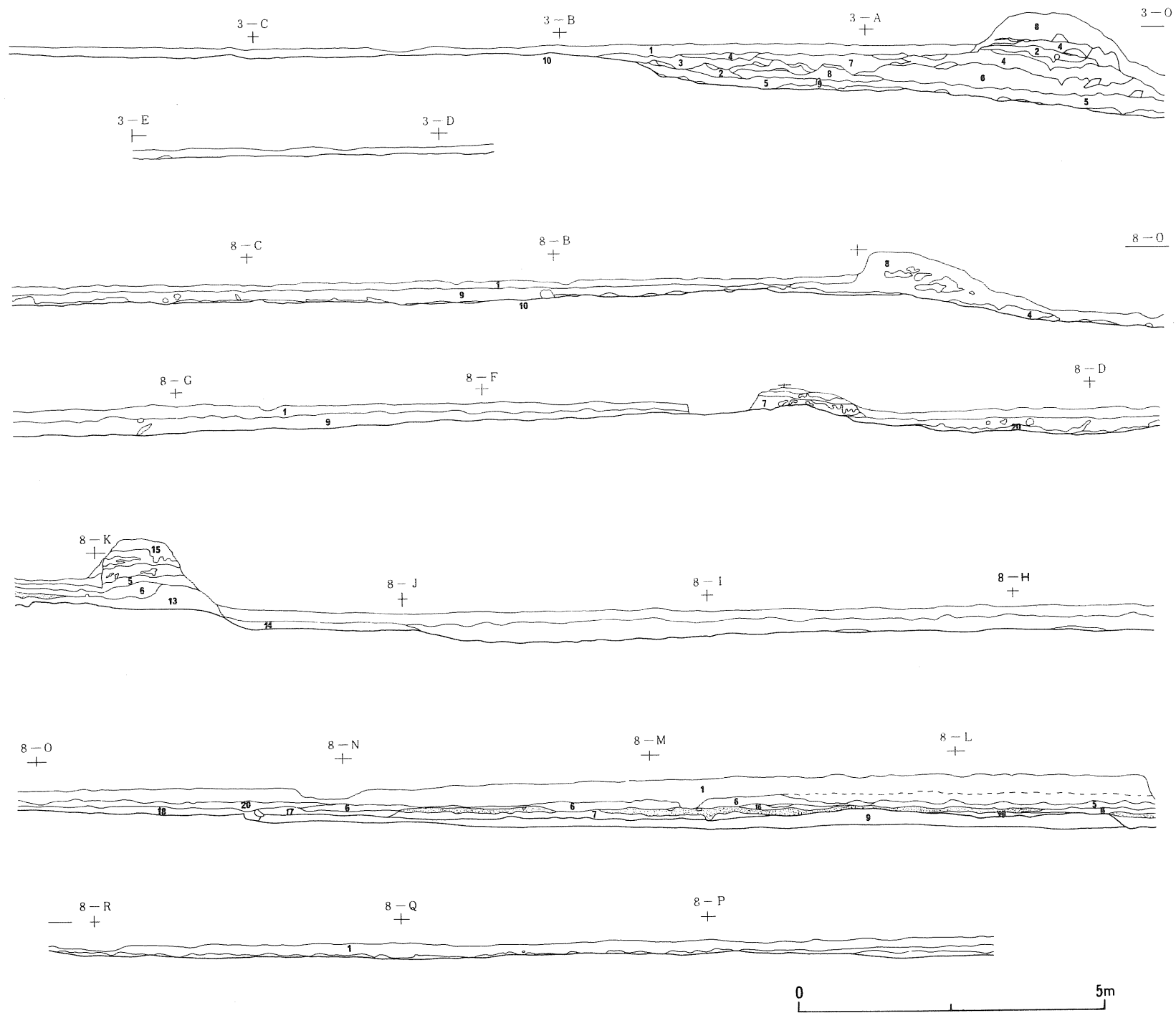
第5図 露頭柱状図



STA 100+00付近ボーリング STA 100+80付近ボーリング

第6図 土 性 図

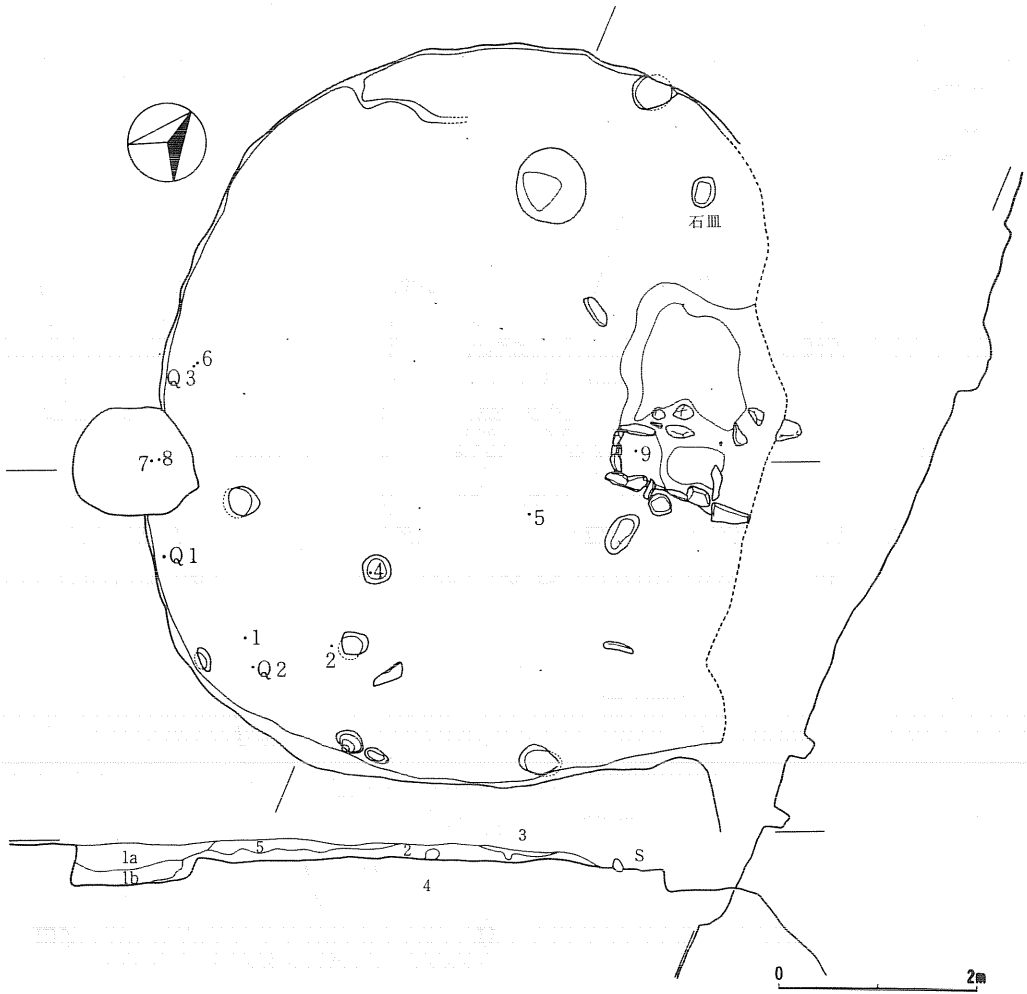
北の林 II 遺跡実測図版



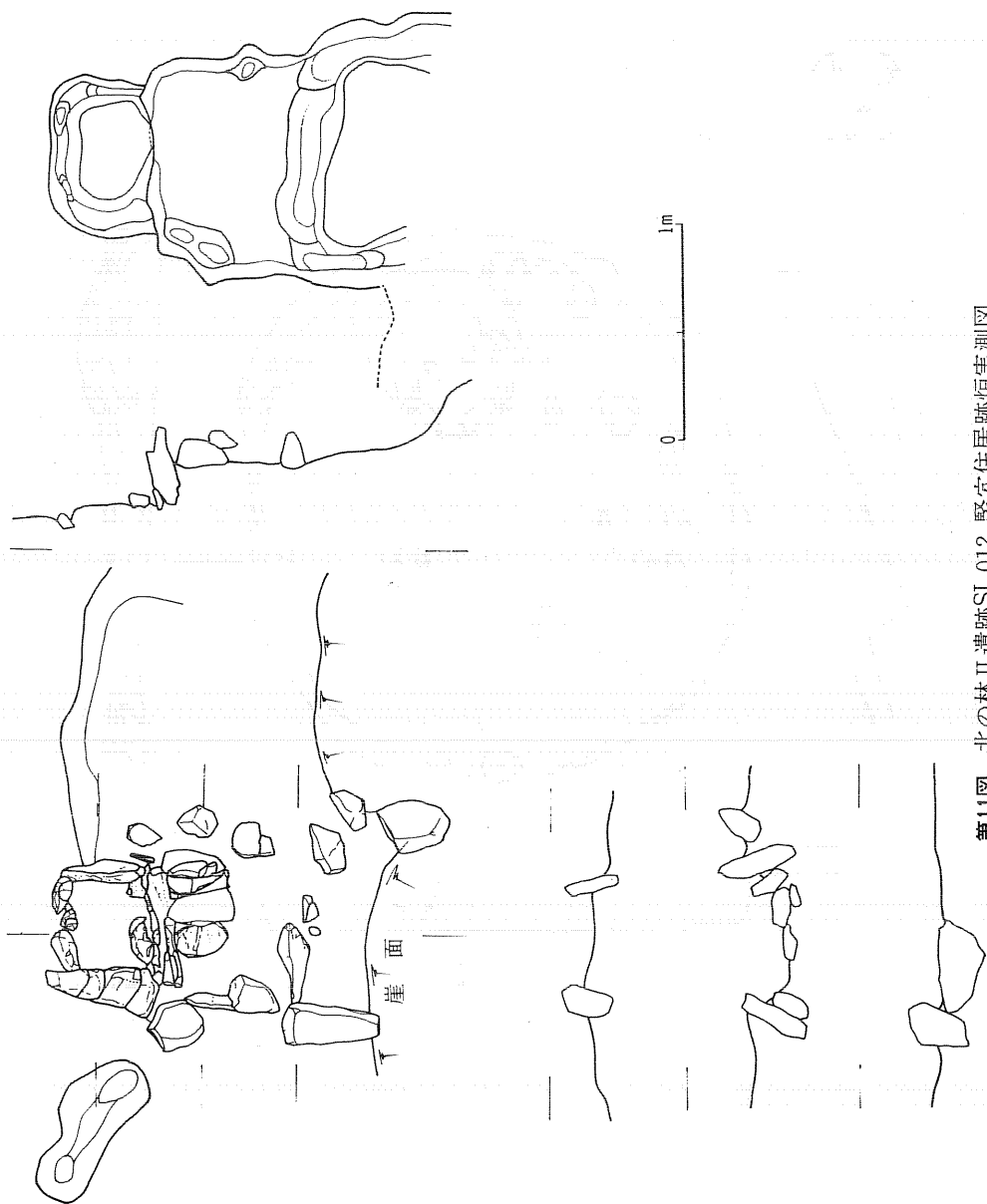
第8図 北の林Ⅱ遺跡3ライン(3-0~3-E) 8ライン(8-0~8-R)土層断面図



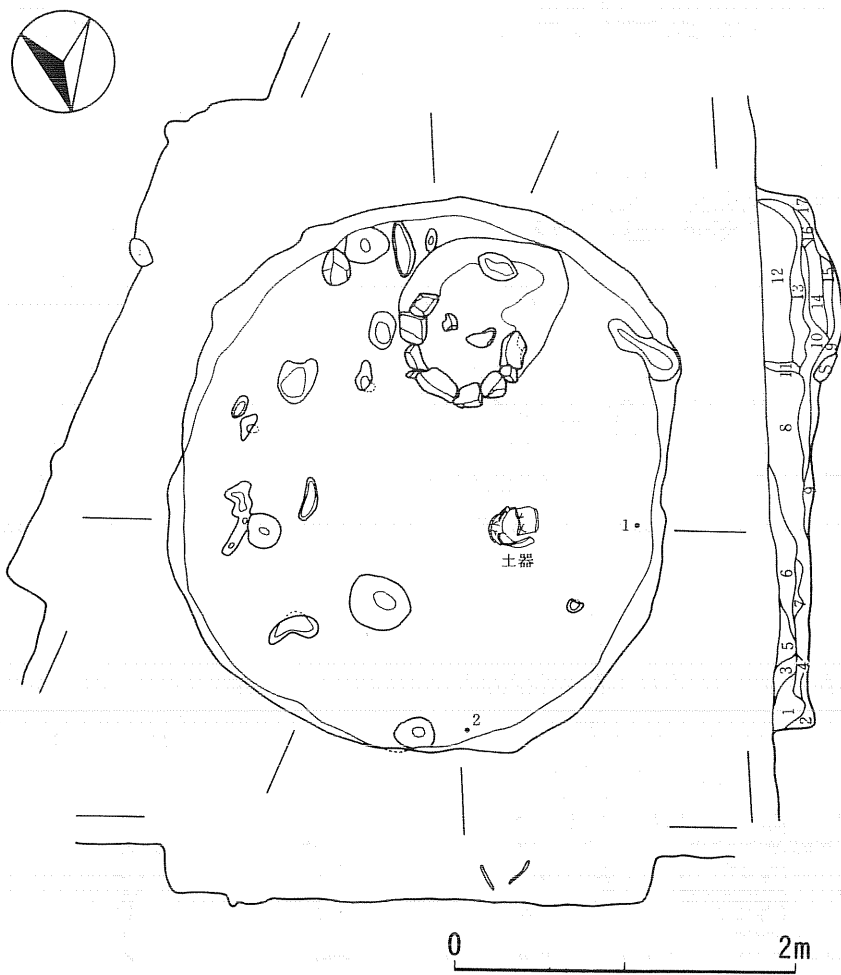
第9図 北の林II遺跡SI 001 竪穴住居跡実測図



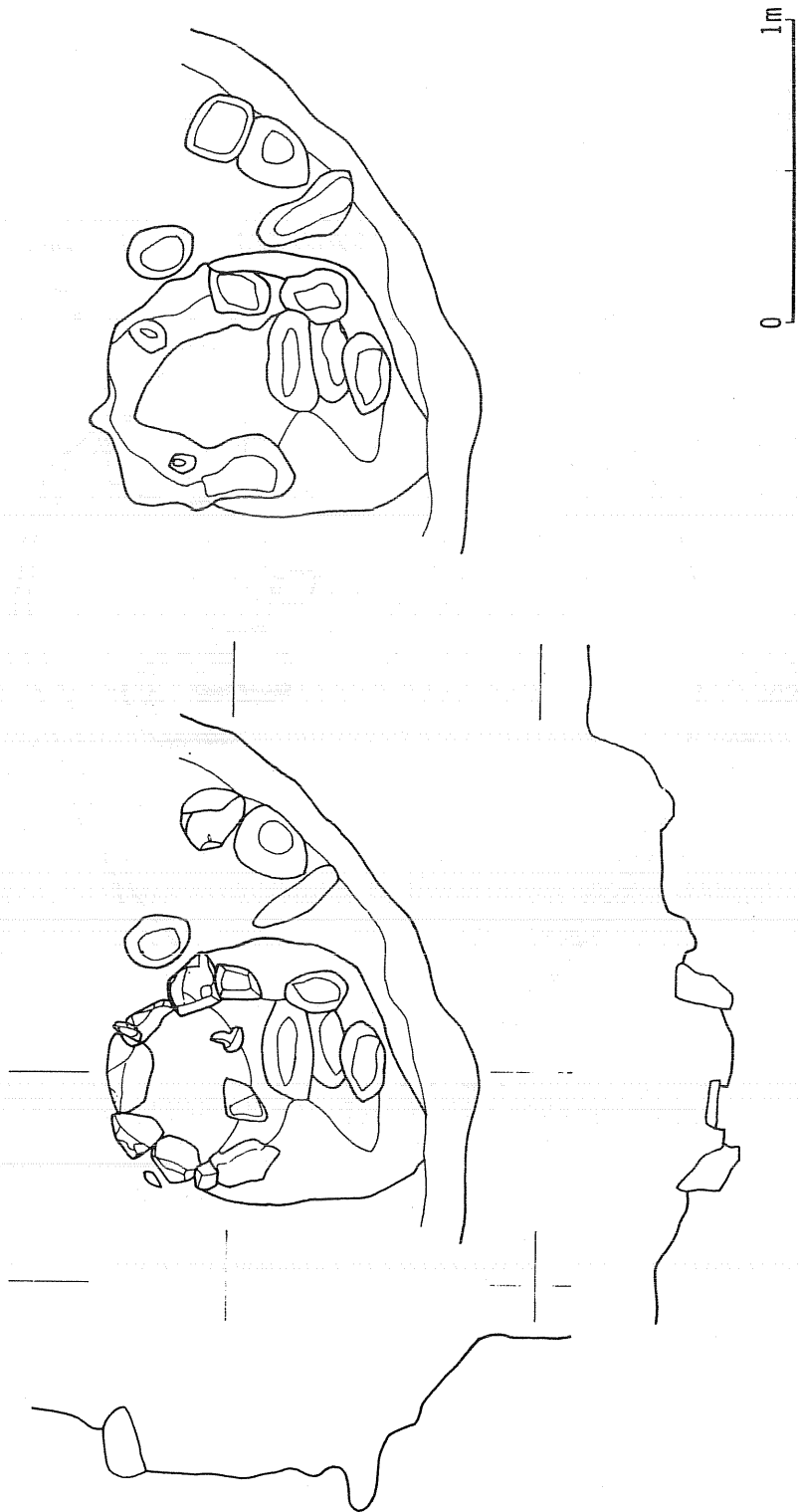
第10図 北の林II遺跡SI 012 竪穴住居跡実測図



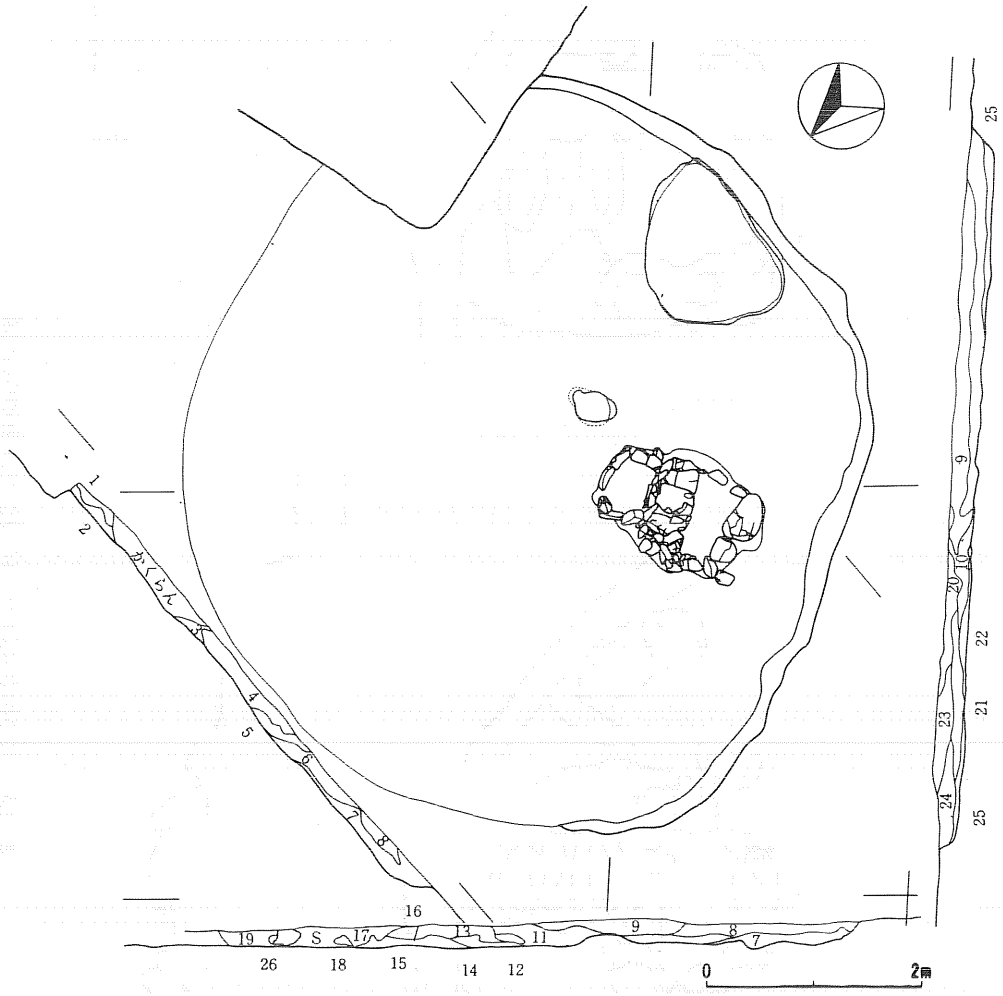
第111図 北の林Ⅱ遺跡SI 012 竪穴住居跡炉実測図



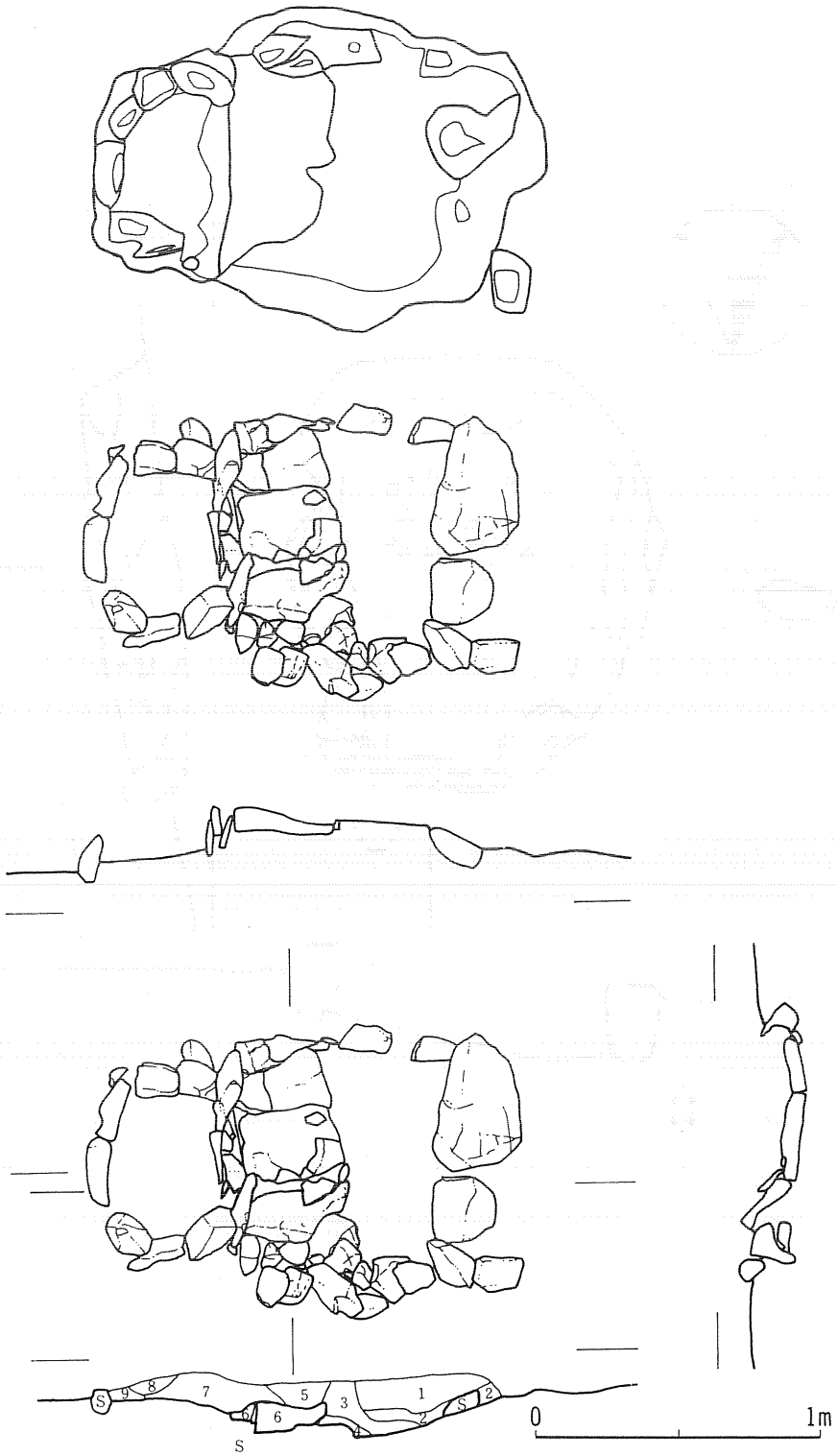
第12図 北の林II遺跡SI 014 竪穴住居跡実測図



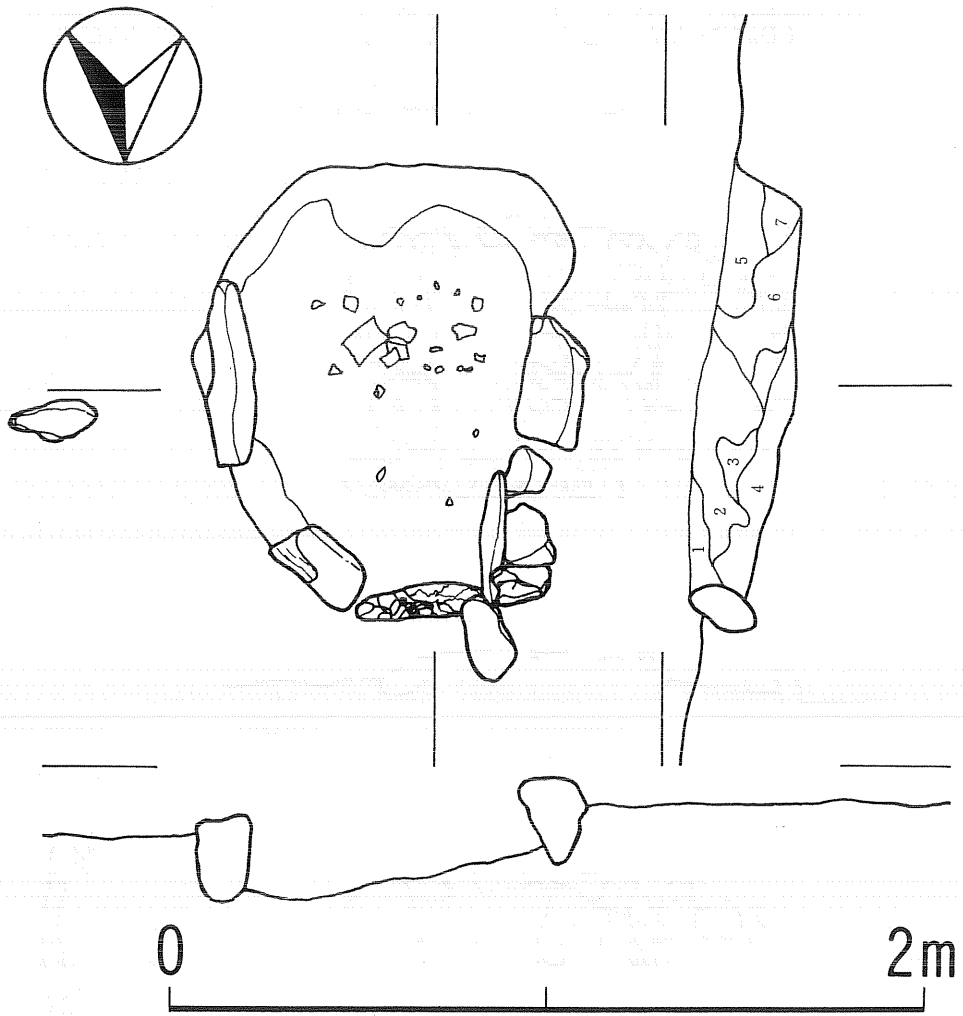
第13図 北の林Ⅱ遺跡SI 014 竪穴住居跡炉実測図



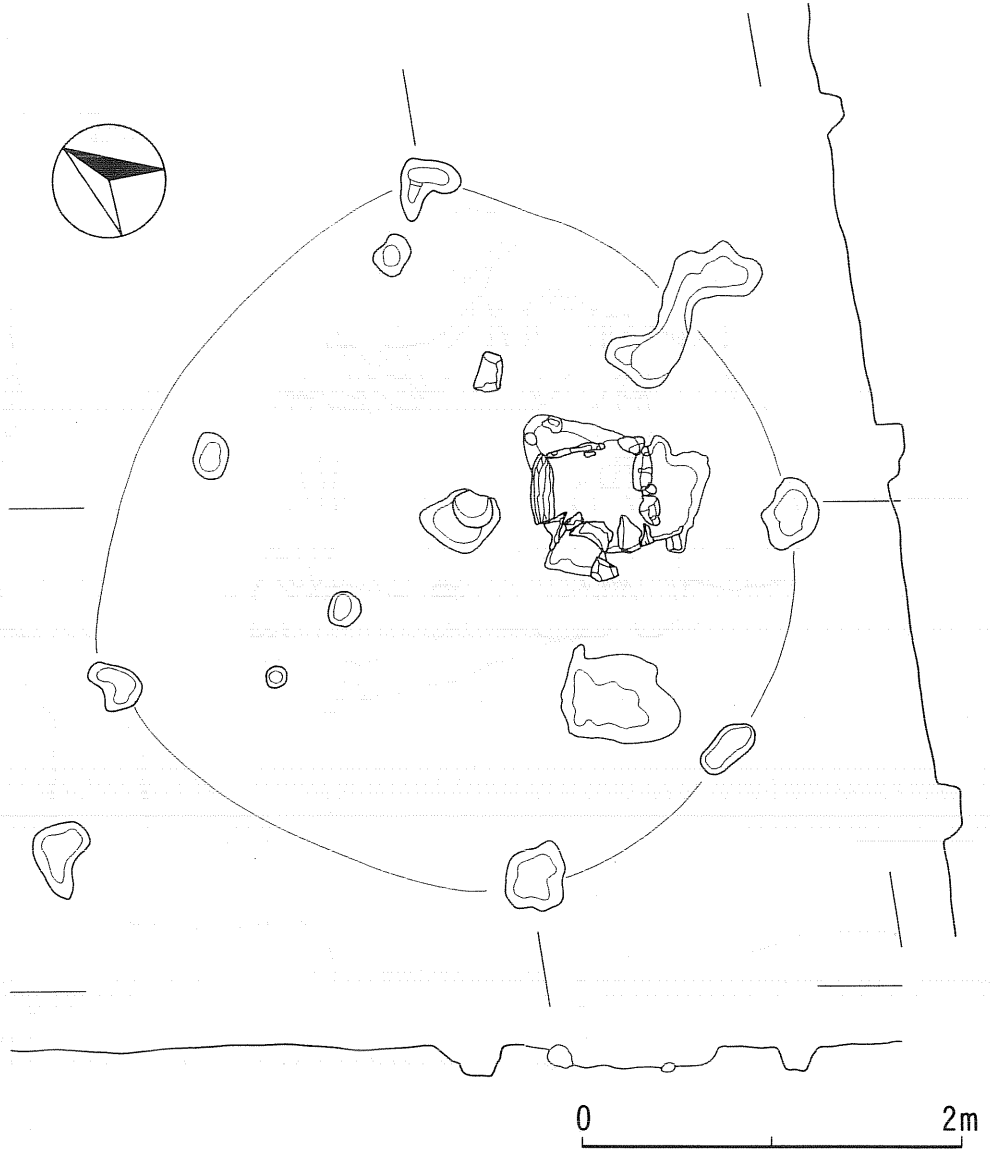
第14図 北の林Ⅱ遺跡SI 015 竖穴住居跡実測図



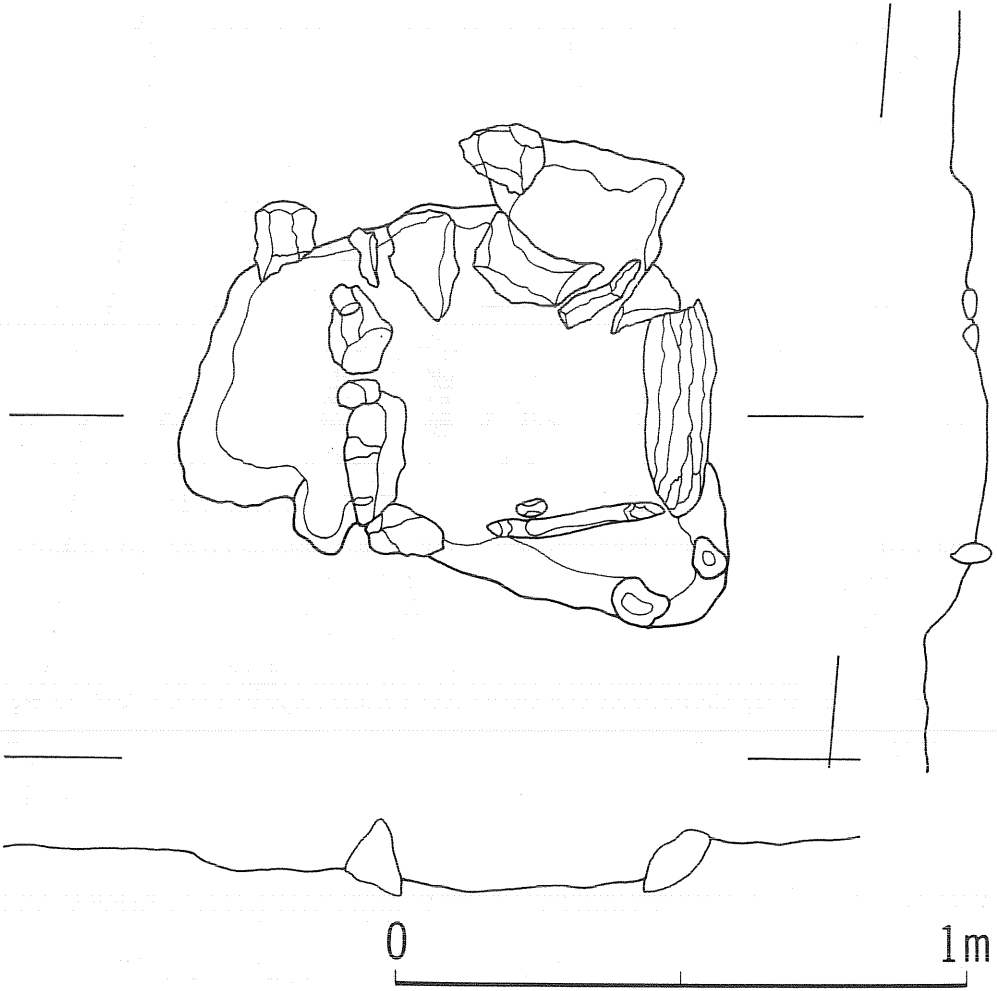
第15図 北の林Ⅱ遺跡SI 015 竪穴住居跡炉実測図



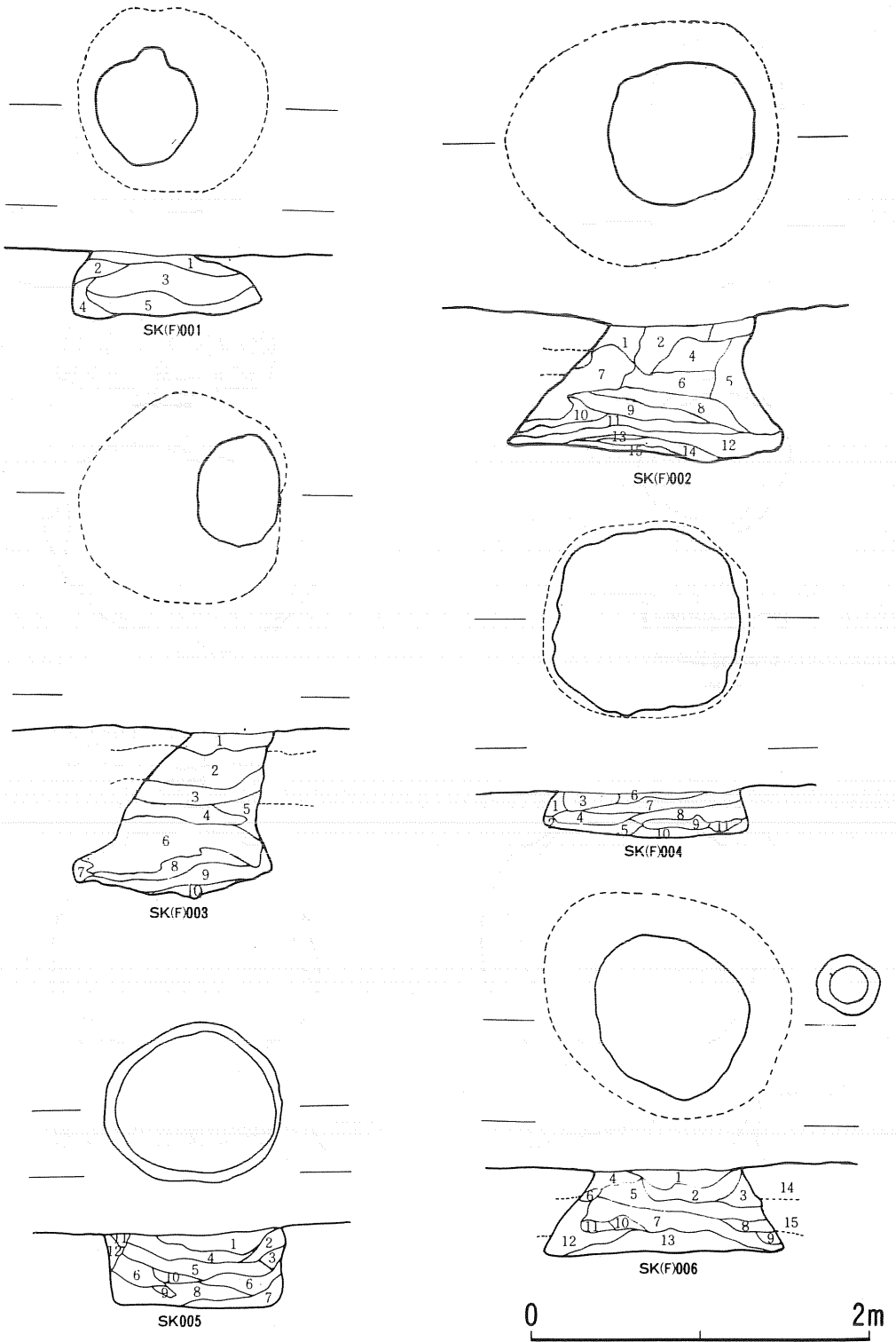
第16図 北の林Ⅱ遺跡SI 016 竪穴住居跡炉実測図



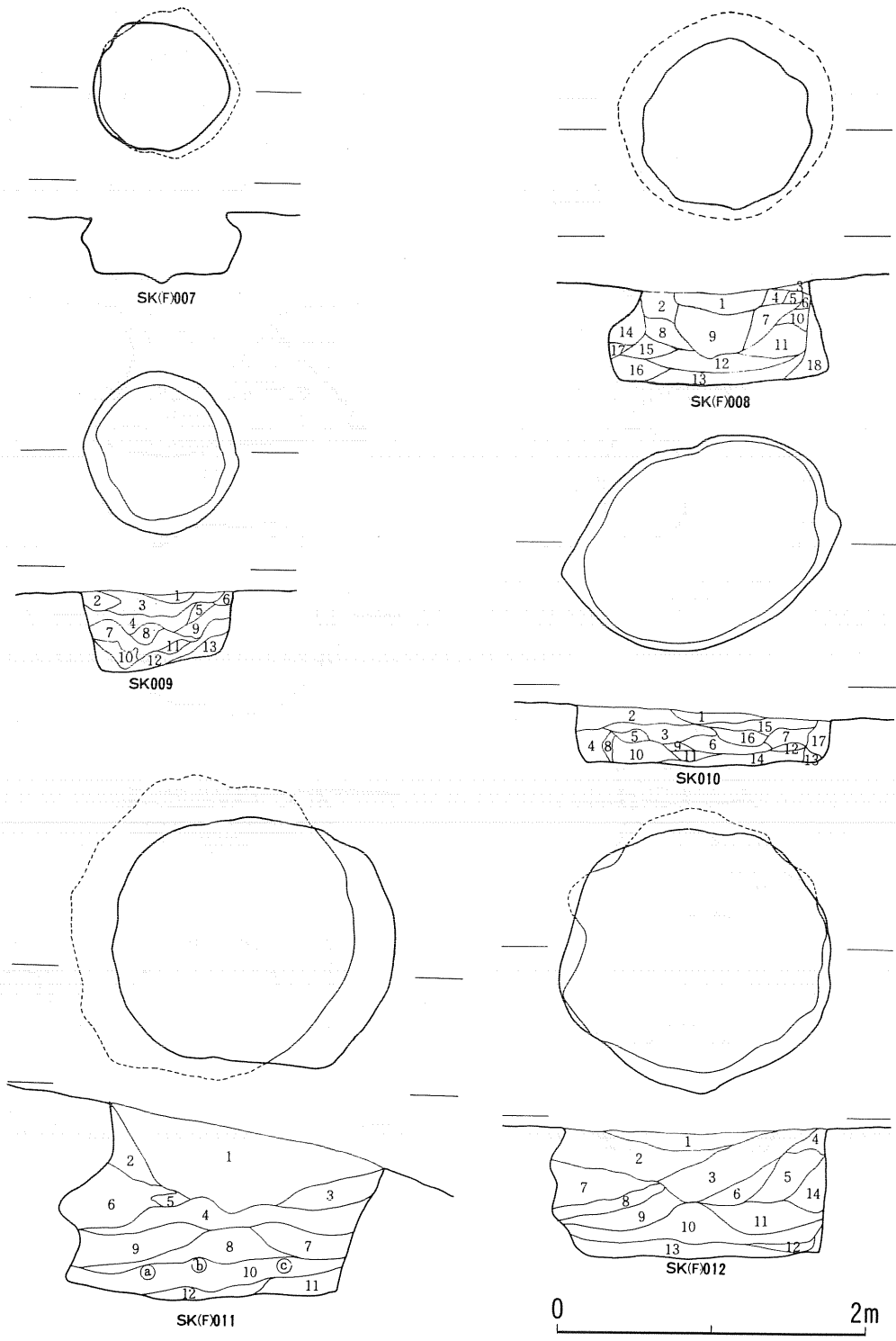
第17図 北の林II遺跡SI 017 竪穴住居跡実測図



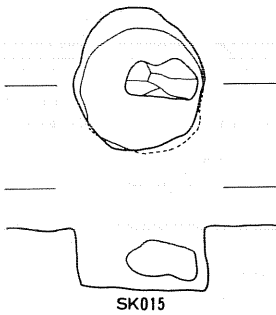
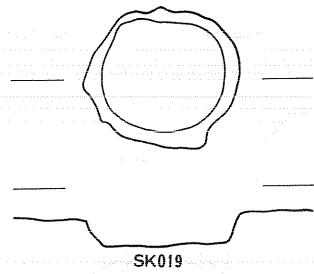
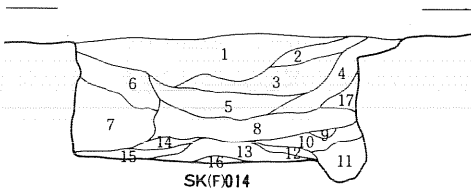
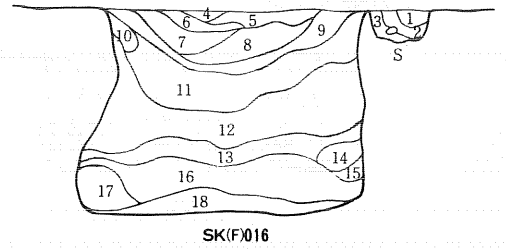
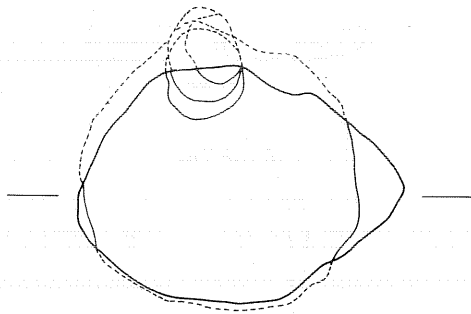
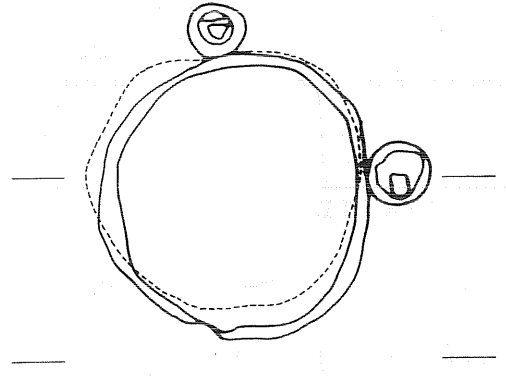
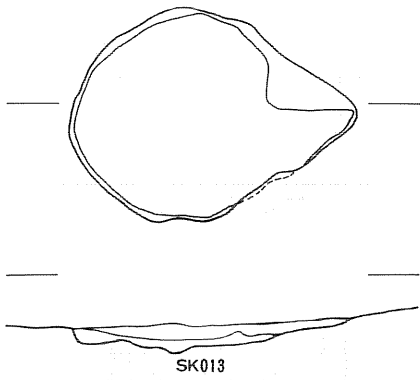
第18図 北の林II遺跡SI 017 竪穴住居跡炉実測図



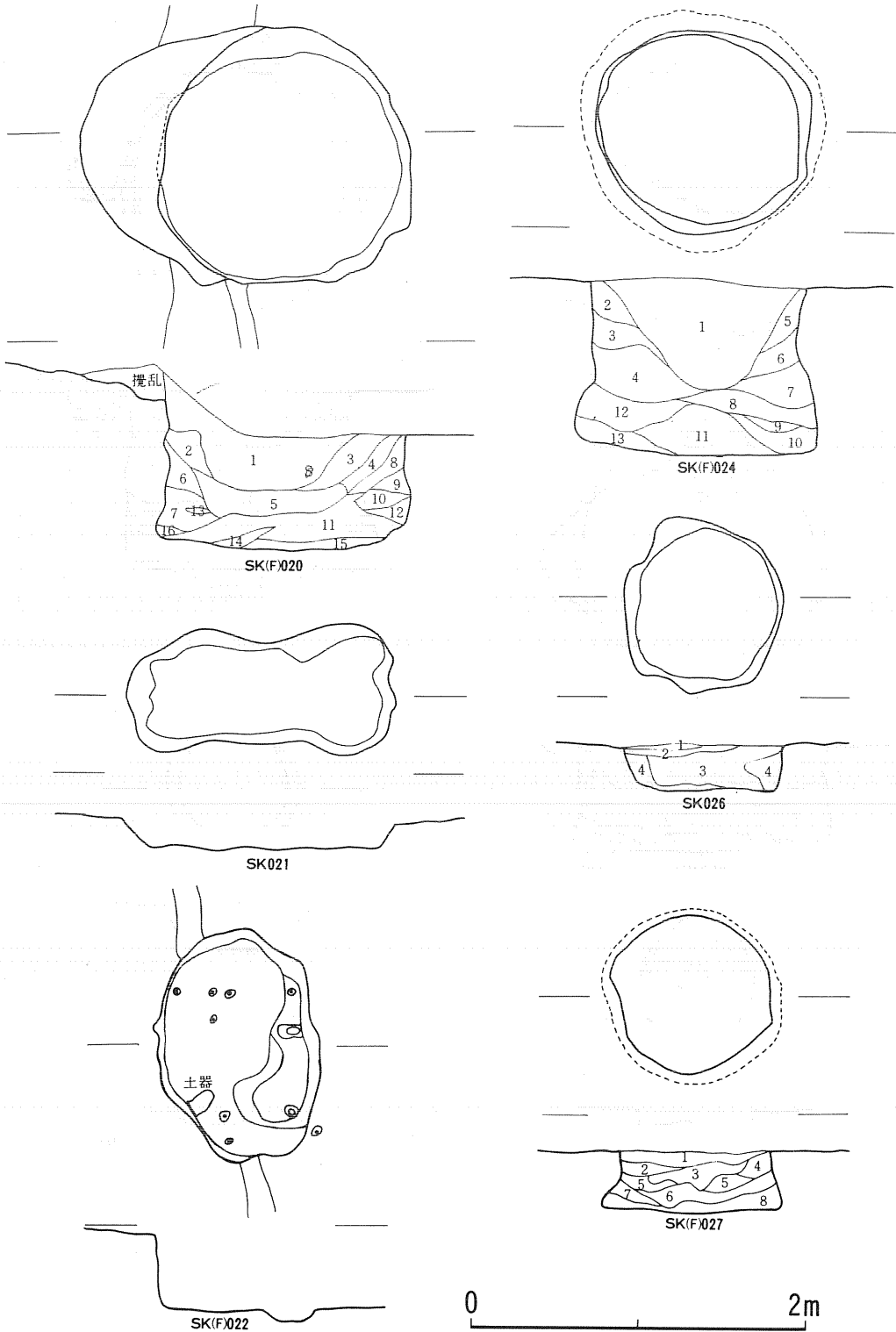
第19図 北の林Ⅱ遺跡土壙実測図(1)



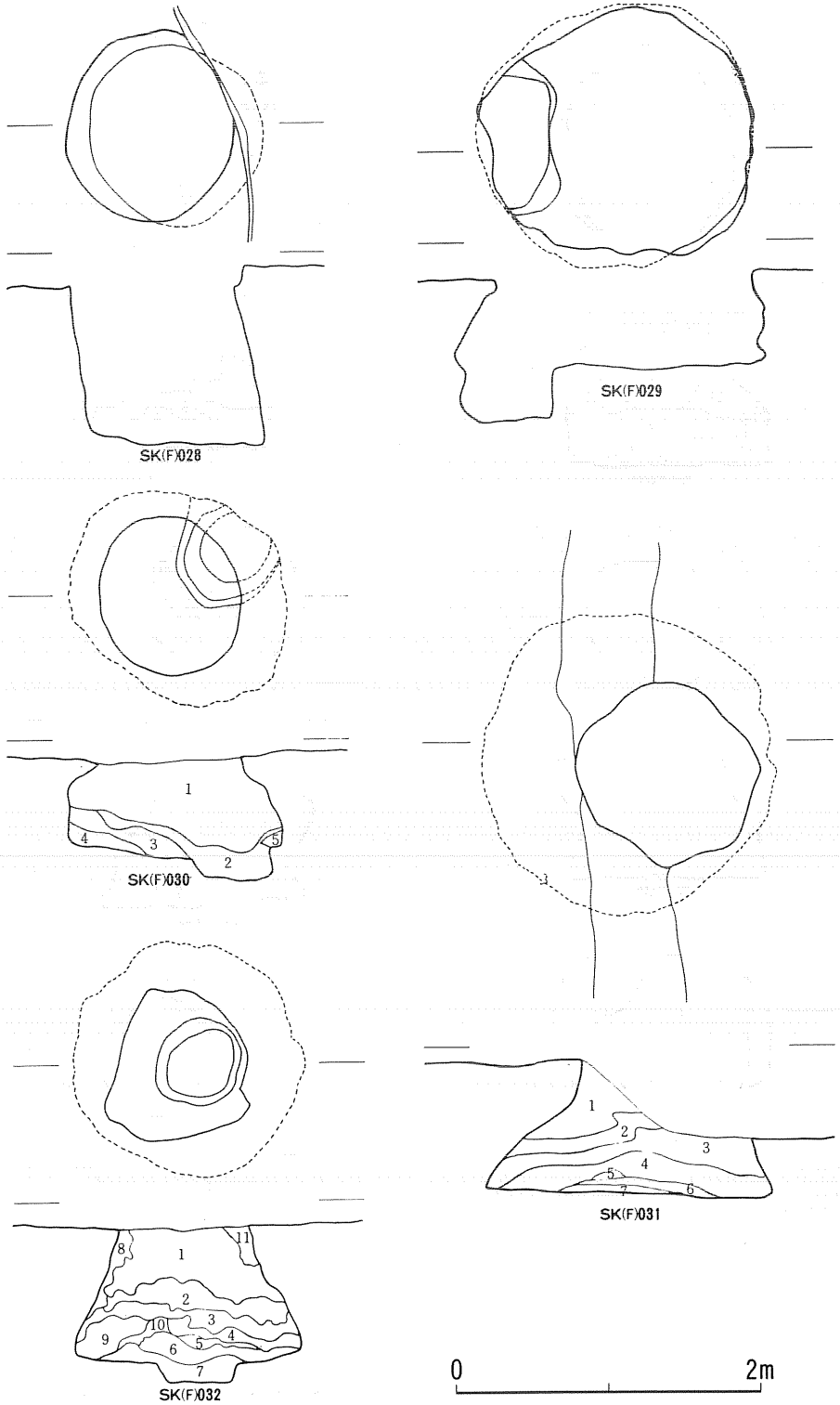
第20図 北の林Ⅱ遺跡土壌実測図(2)



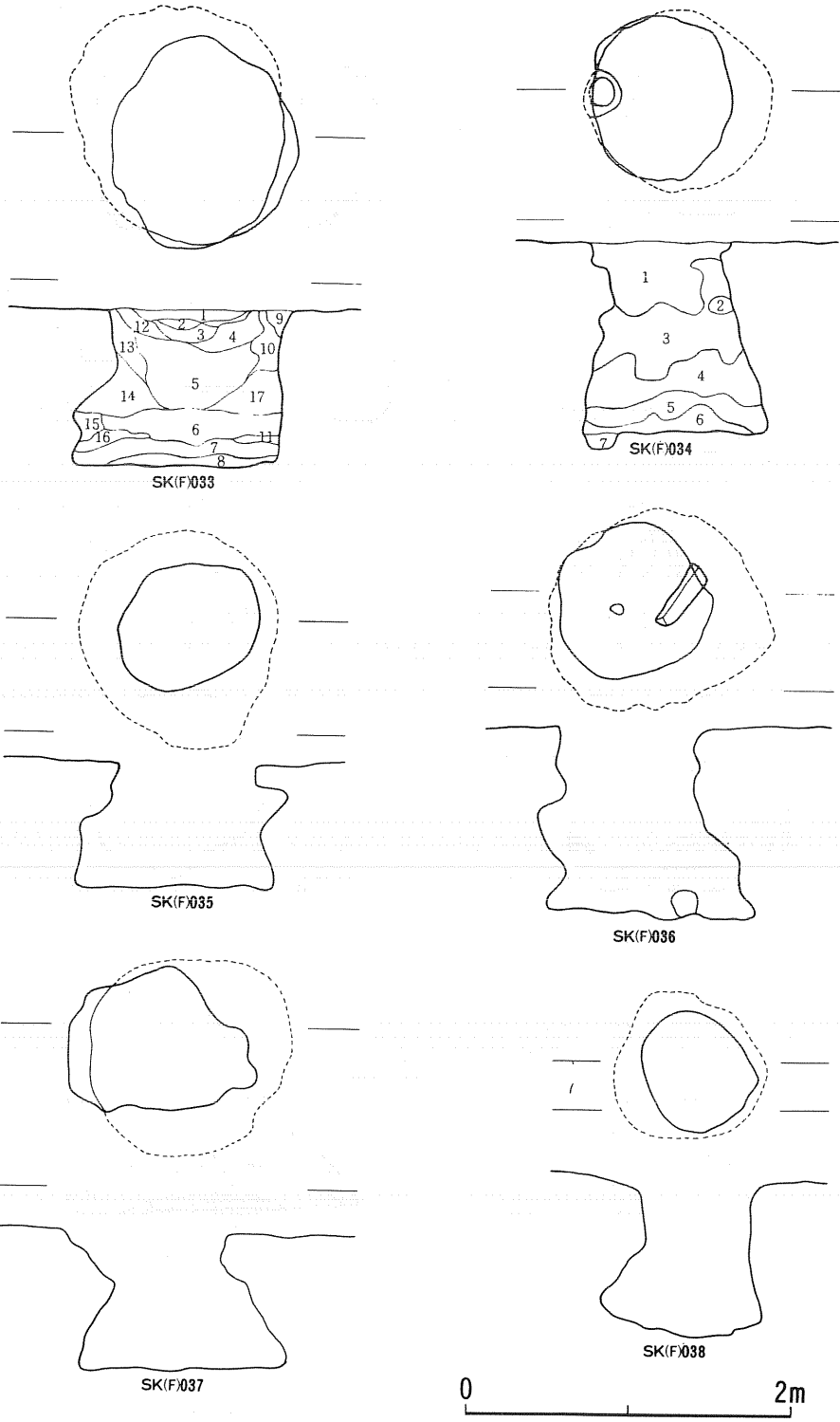
第21図 北の林Ⅱ遺跡土壌実測図(3)



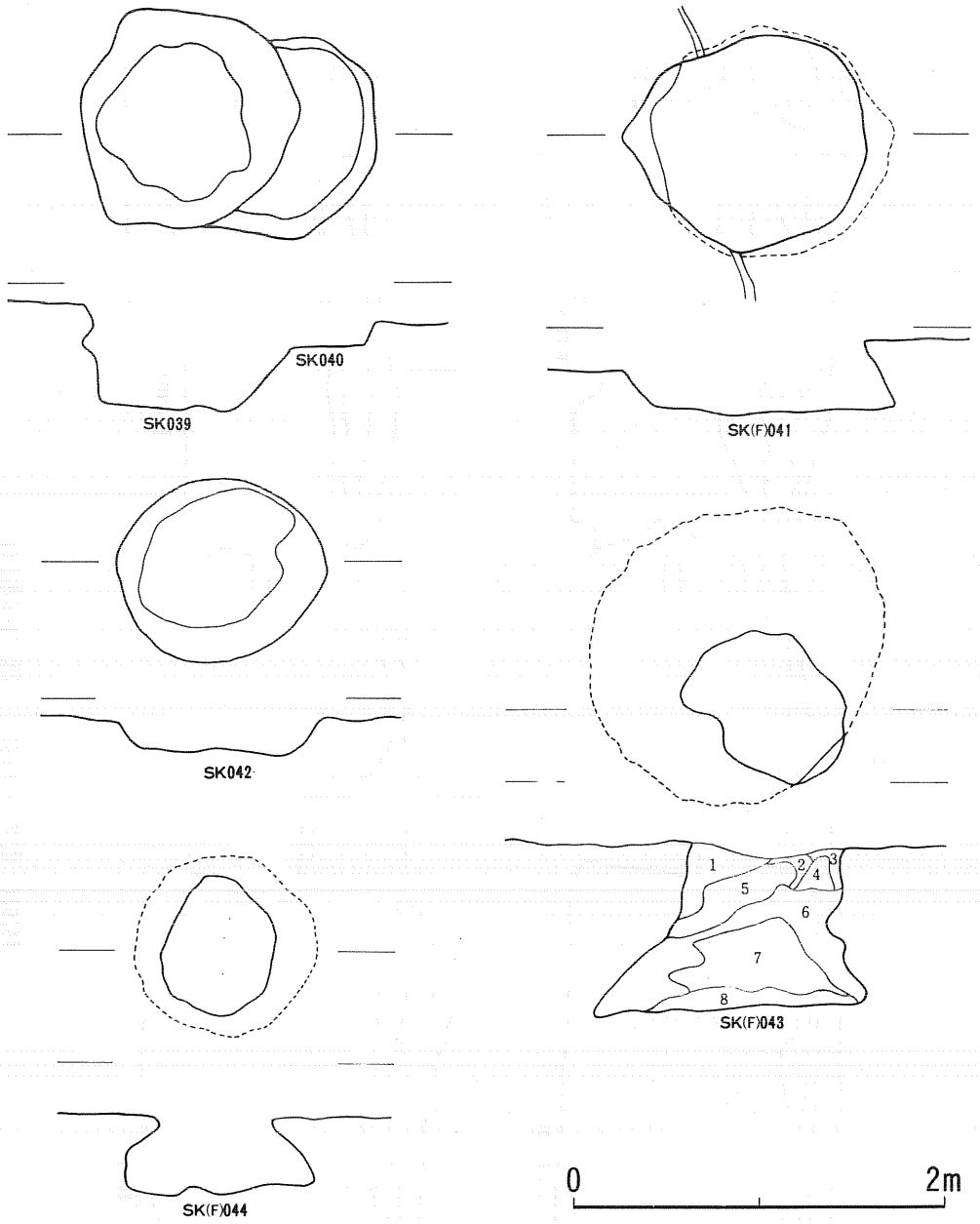
第22図 北の林Ⅱ遺跡土壌実測図(4)



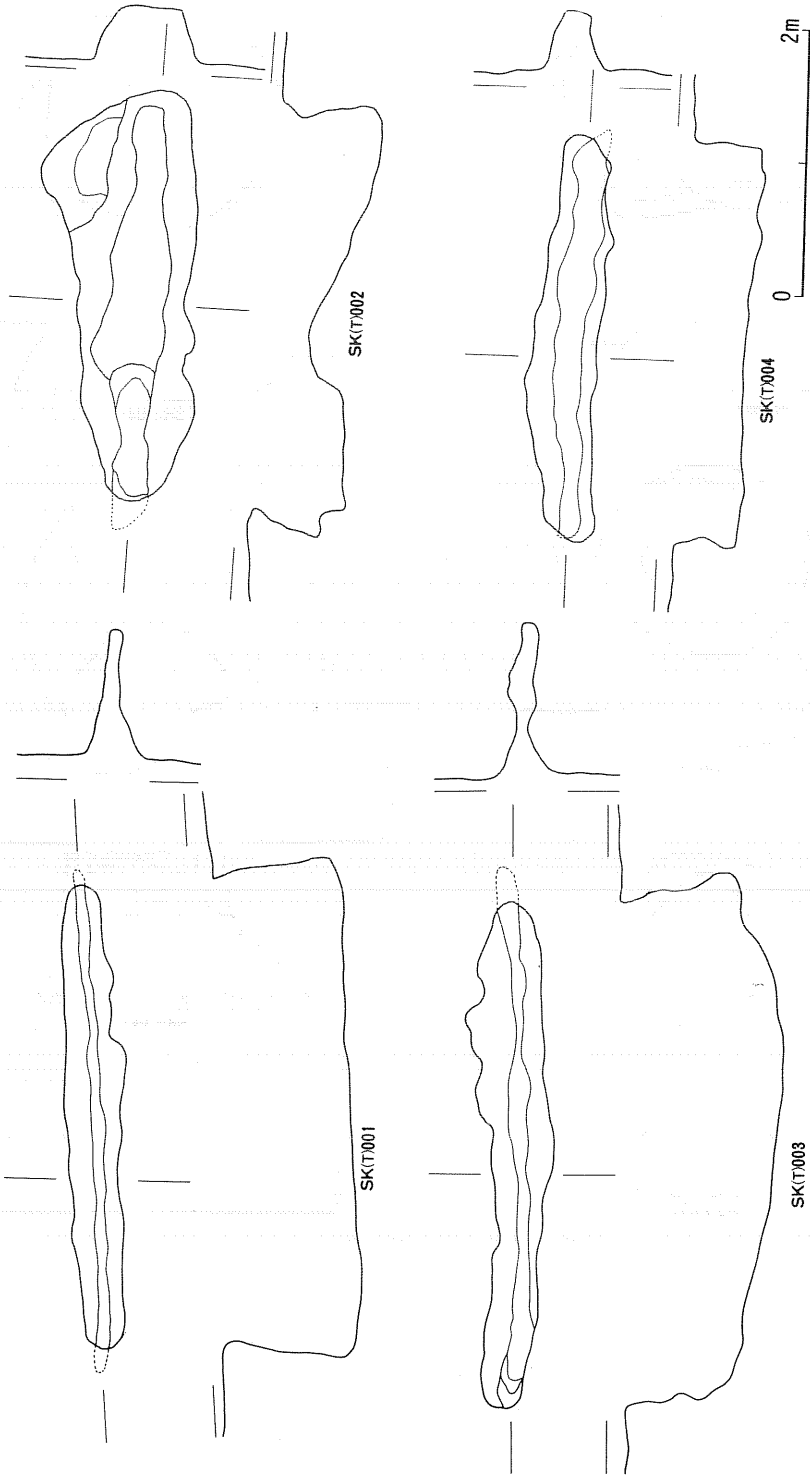
第23図 北の林Ⅱ遺跡土壌実測図(5)



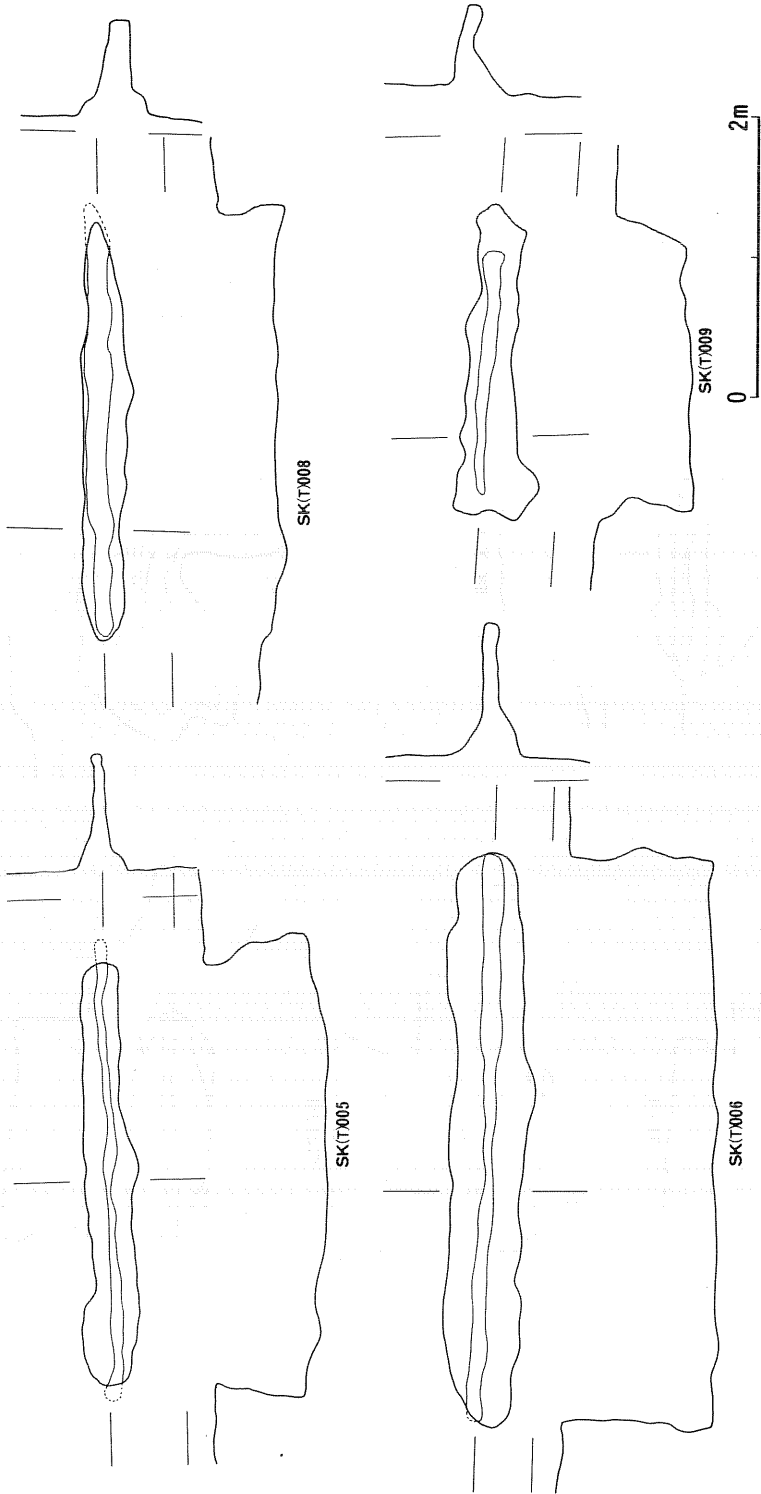
第24図 北の林Ⅱ遺跡土坑実測図(6)



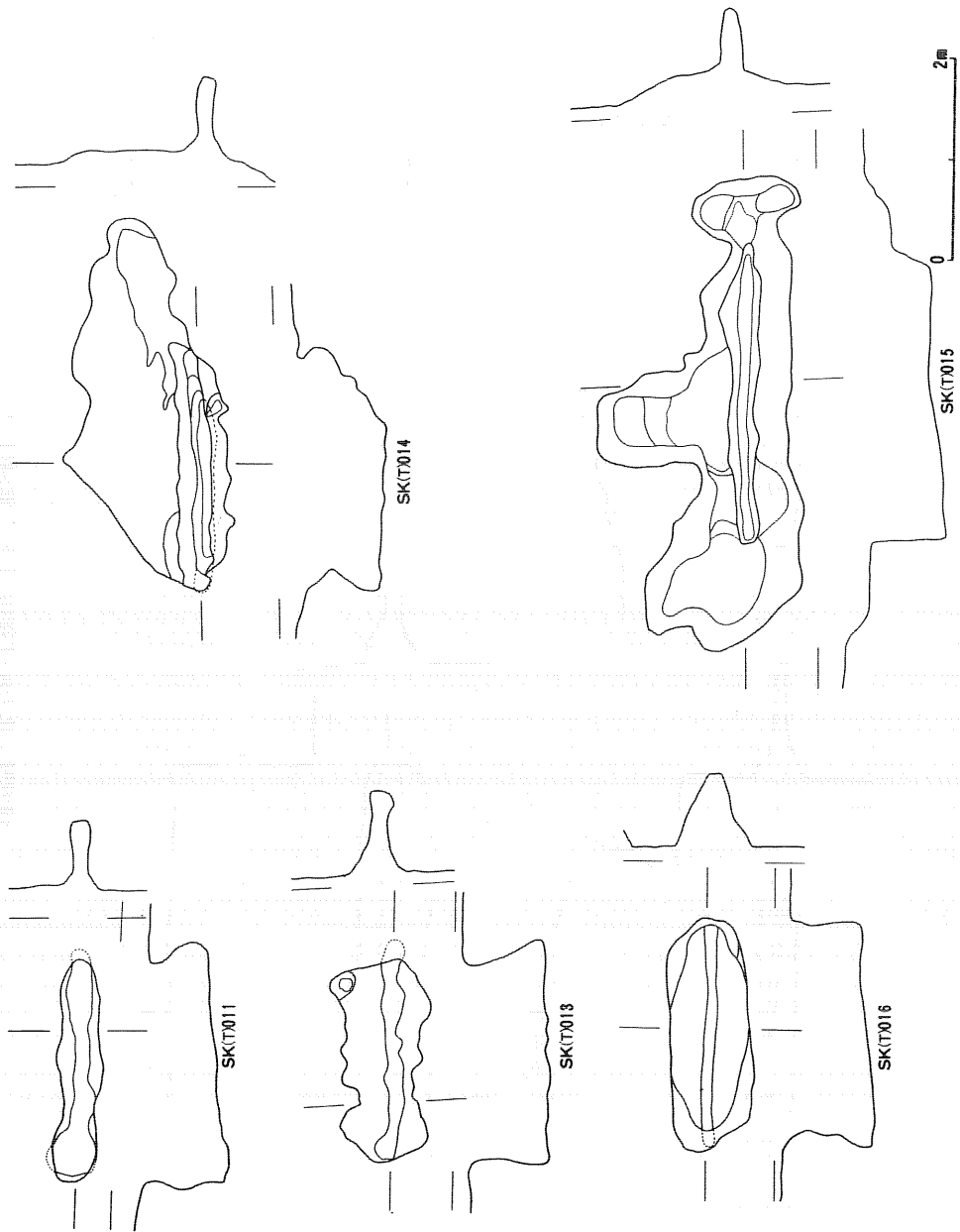
第25図 北の林Ⅱ遺跡土坑実測図(7)



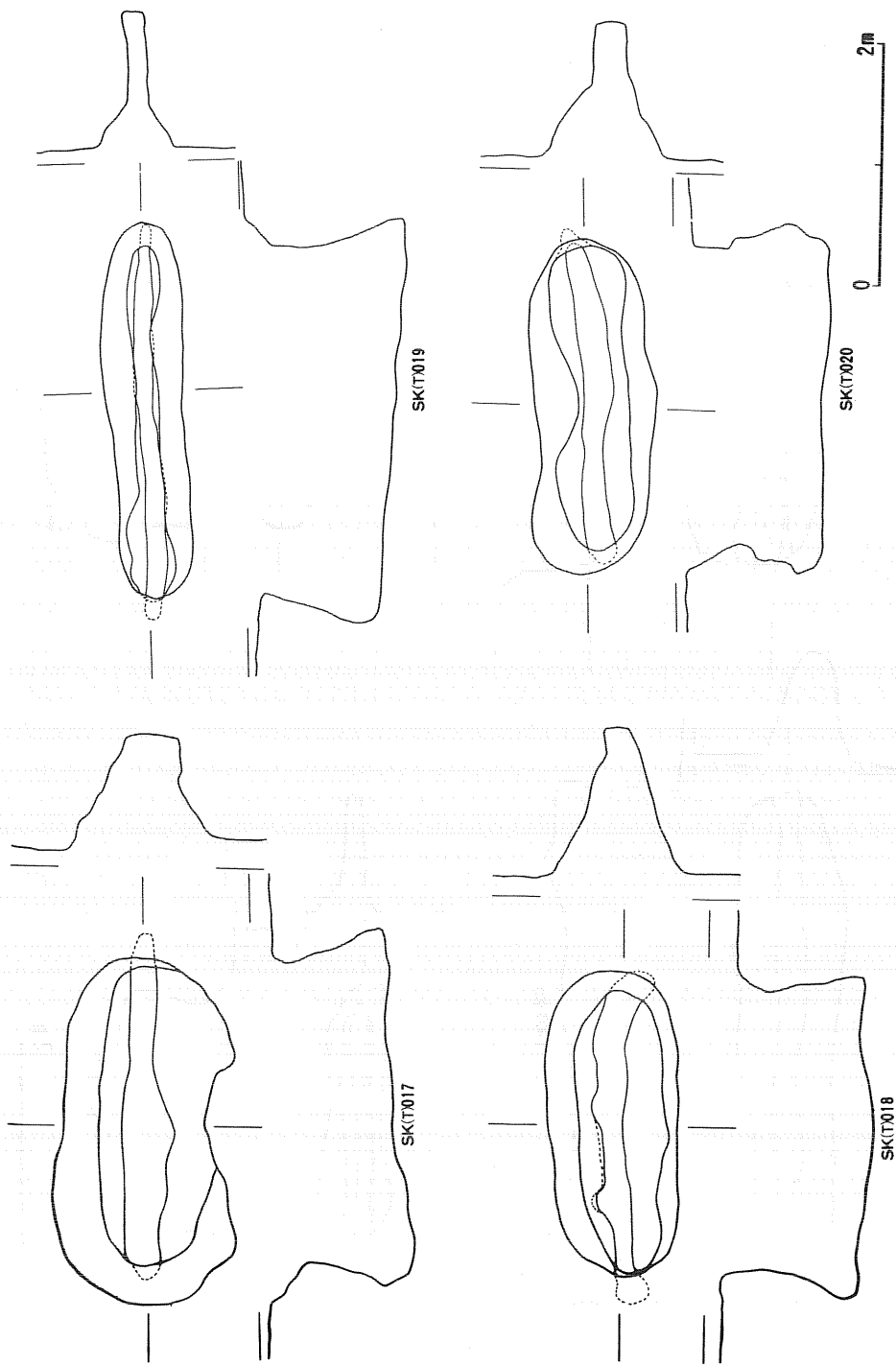
第26図 北の林Ⅱ遺跡 T-Pit 実測図 (1)



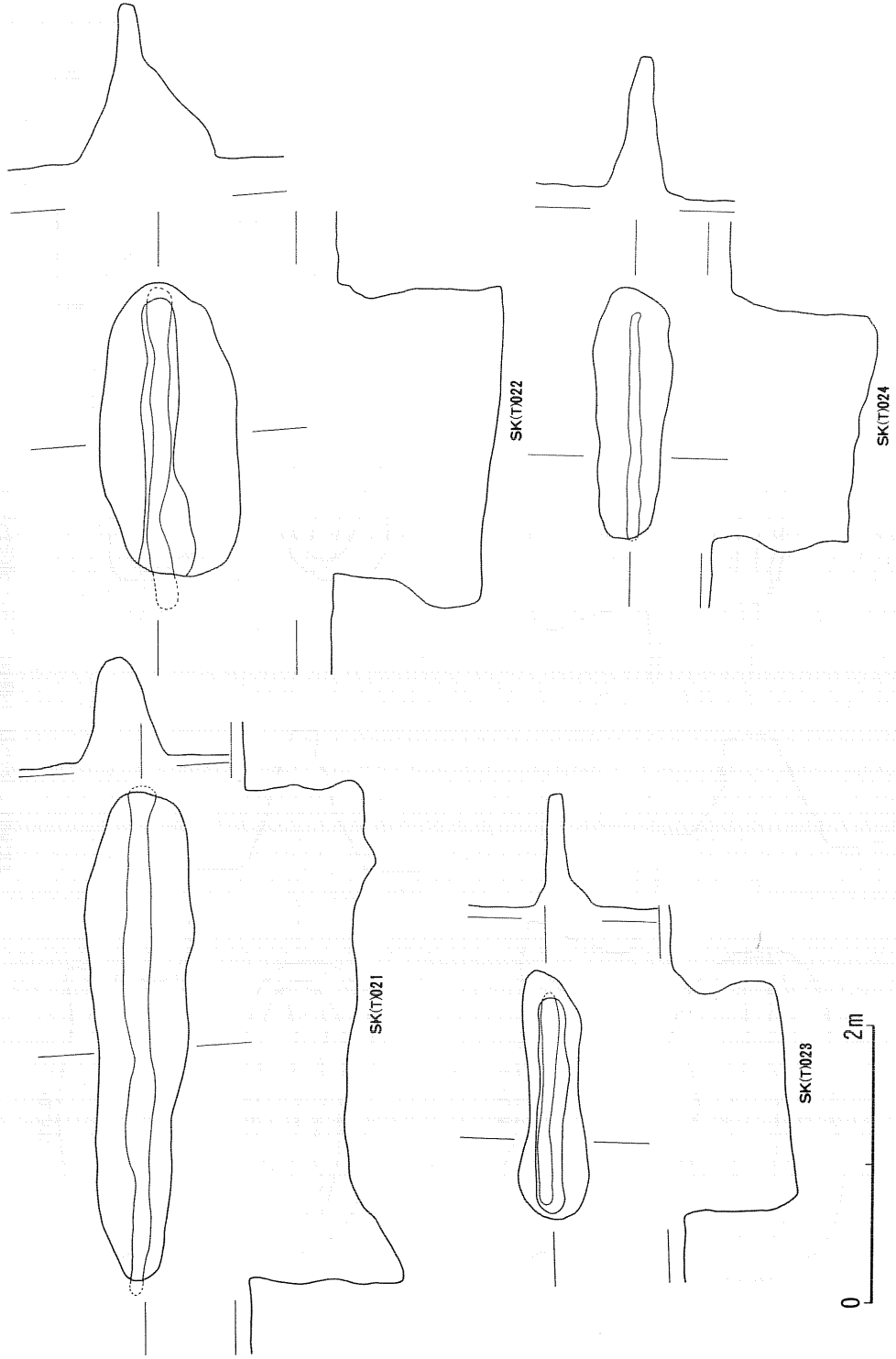
第27図 北の林II遺跡 T-Pit 実測図 (2)



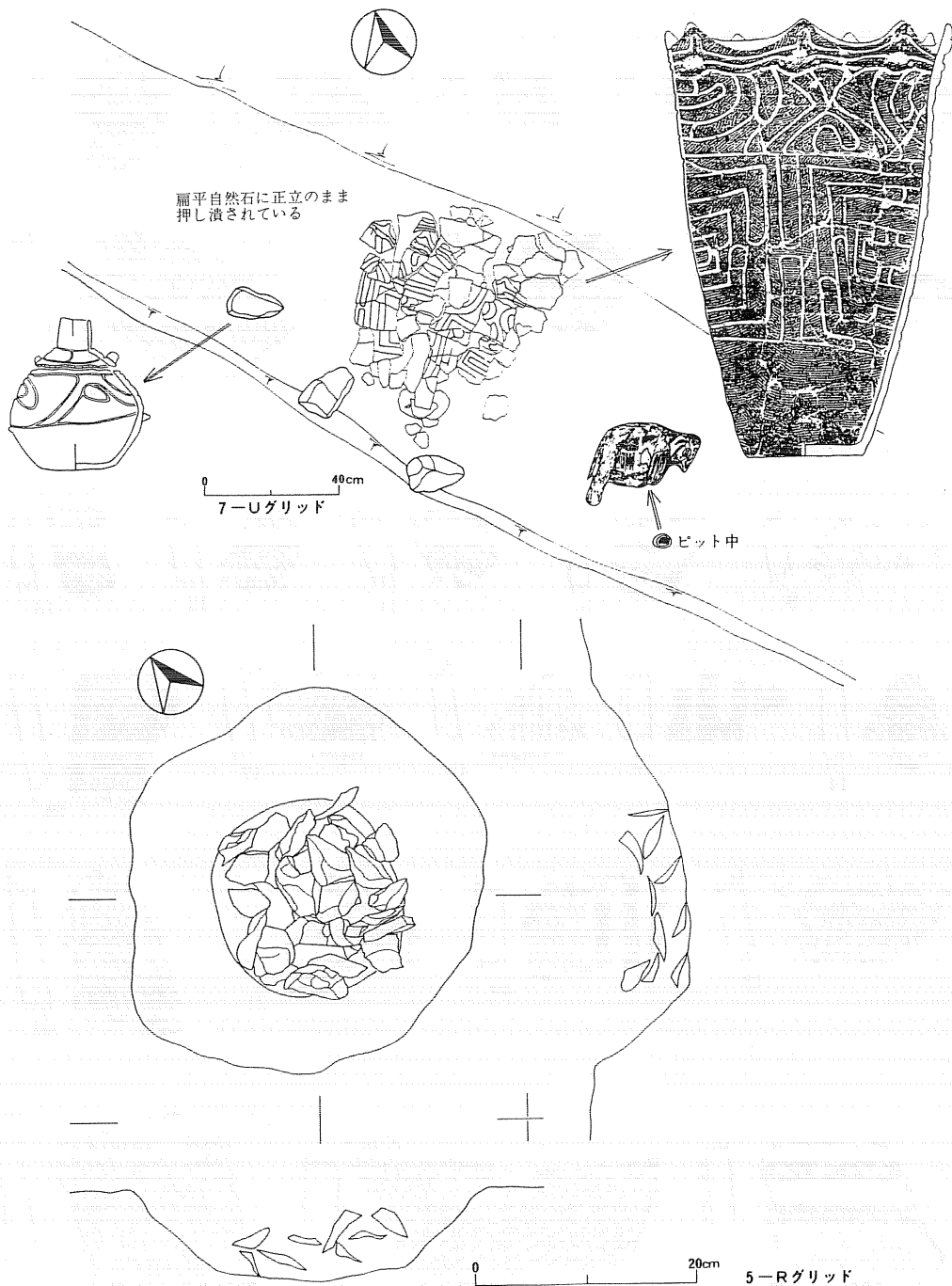
第28図 北の林Ⅱ遺跡 T-Pit 実測図 (3)



第29図 北の林Ⅱ遺跡 T-Pit 実測図 (4)





第30図 北の林Ⅱ遺跡 T-Pit 実測図 (5)




第31図 北の林II遺跡5-Rグリッド及び7-Uグリッド遺物出土実測図

第32図 北の林II遺跡土器拓影図(1)



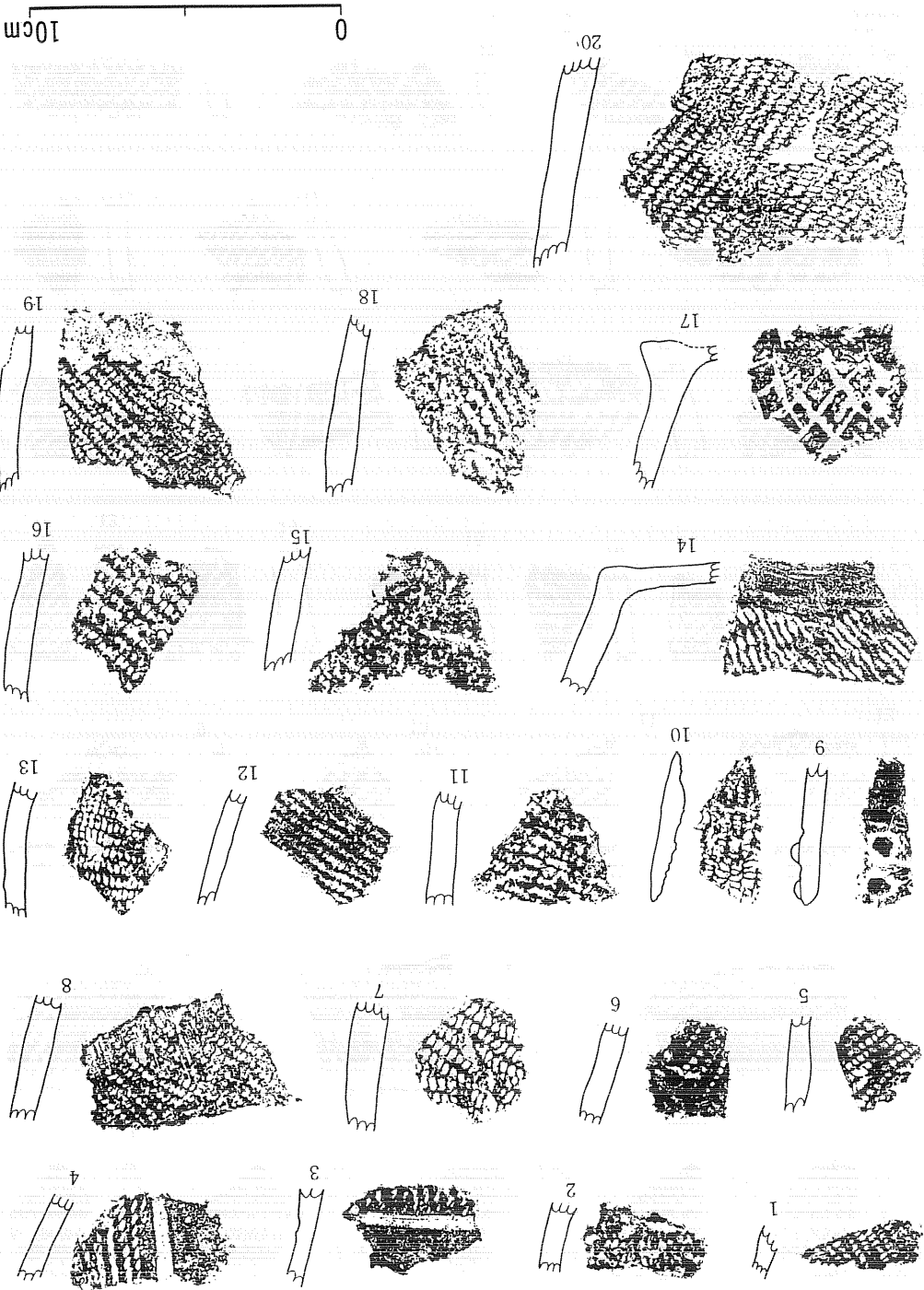



第33図 北の林Ⅱ遺跡土器拓影図(2)



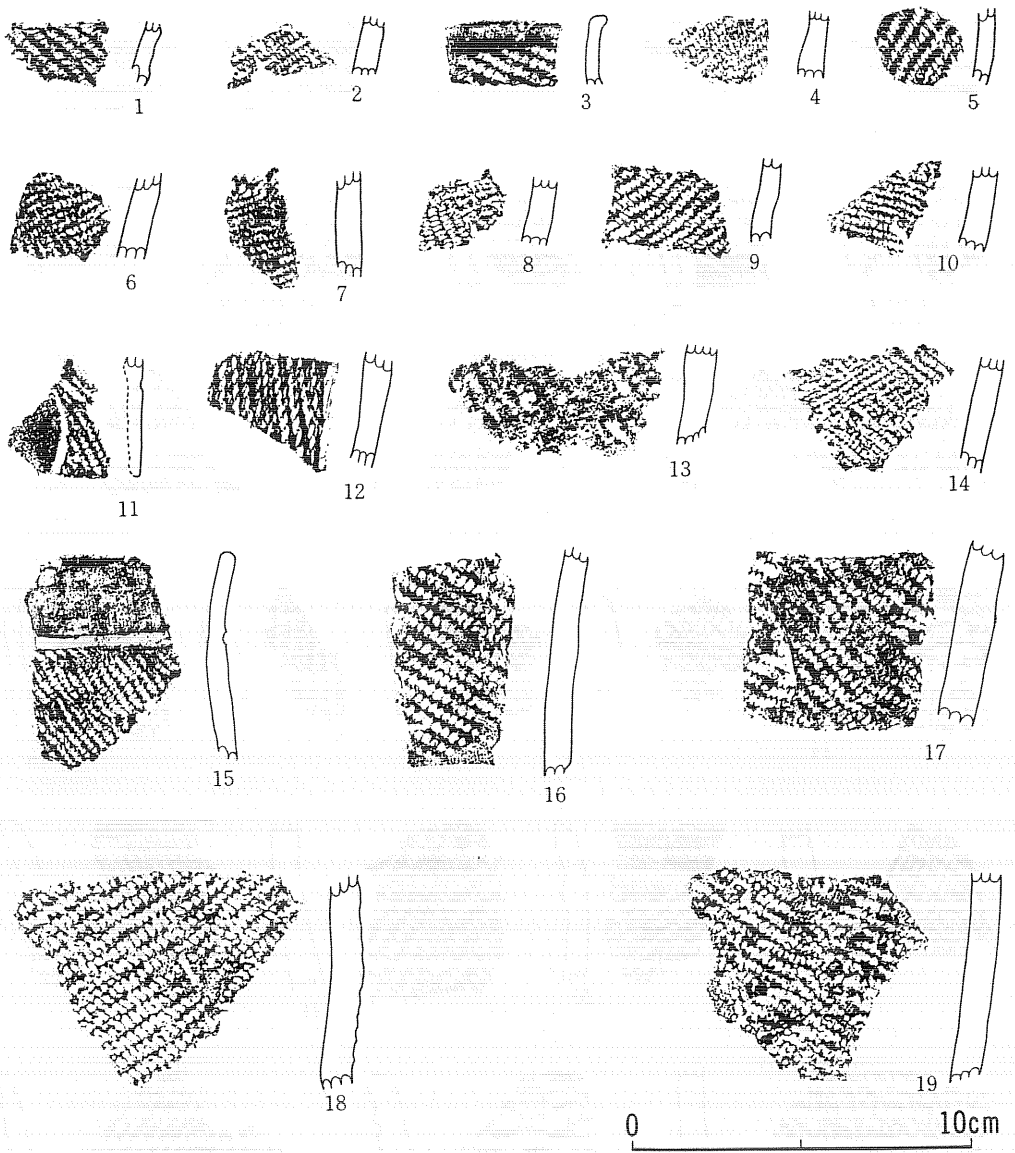
第34図 北の林Ⅱ遺跡土器拓影図(3)

第35図 北の林II遺跡土器拓影図(4)

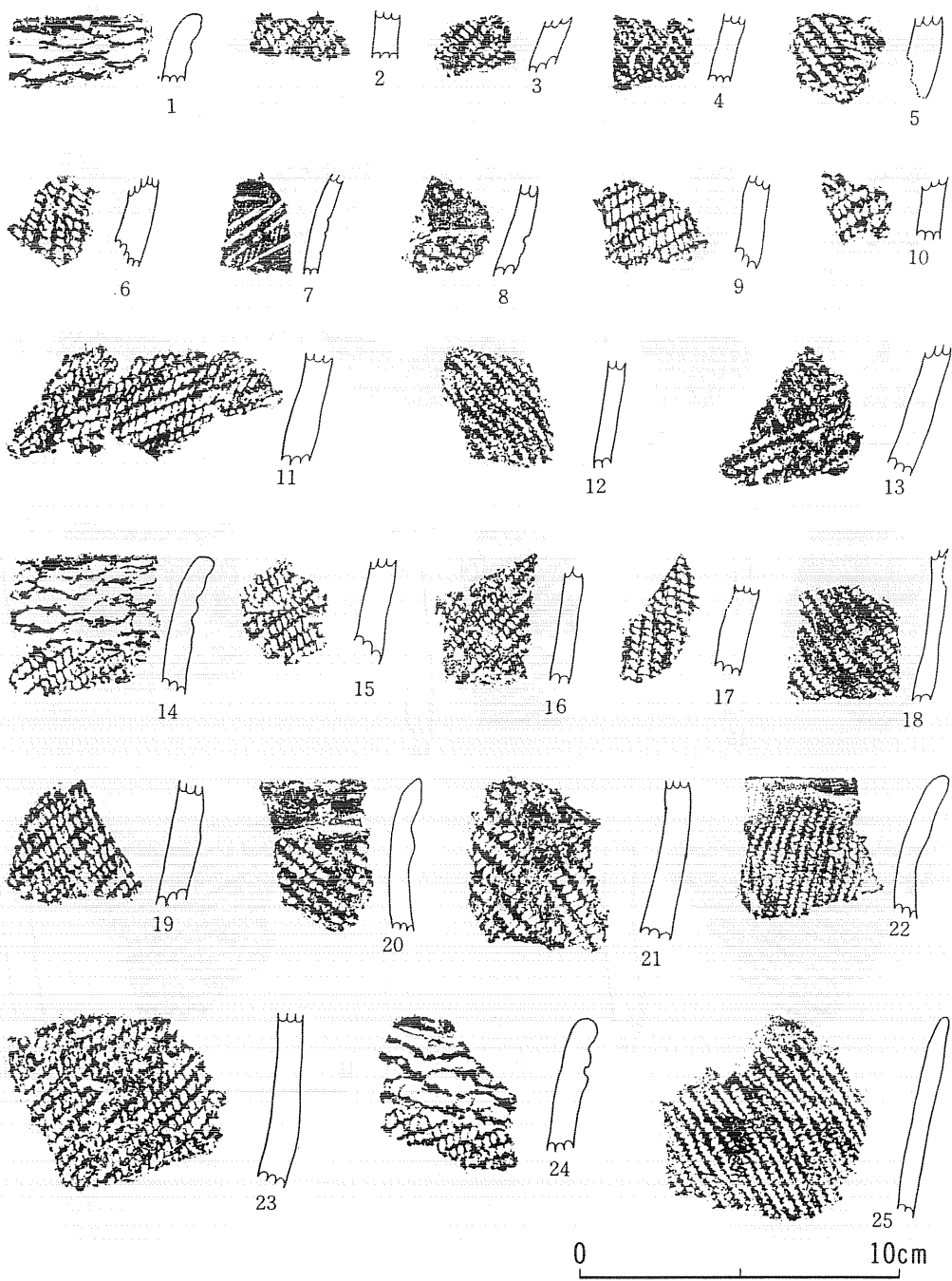




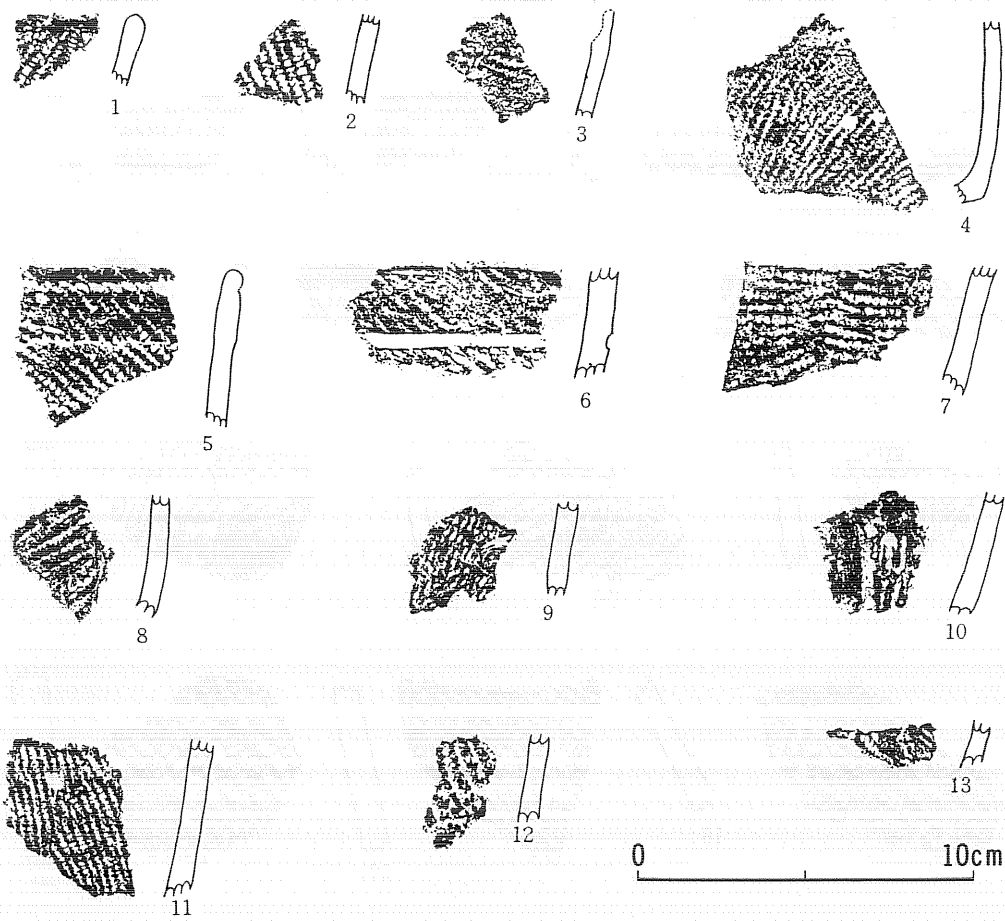
第36図 北の林Ⅱ遺跡土器拓影図(5)




第37図 北の林Ⅱ遺跡土器拓影図(6)




第38図 北の林Ⅱ遺跡土器拓影図(7)




第39図 北の林Ⅱ遺跡土器拓影図(8)




第40図 北の林II遺跡土器拓影図(9)



第41図 北の林Ⅱ遺跡土器拓影図 (10)




第42図 北の林II遺跡土器拓影図(11)





第43図 北の林Ⅱ遺跡土器拓影図 (12)

第44図 北の林II遺跡土器拓影図 (13)

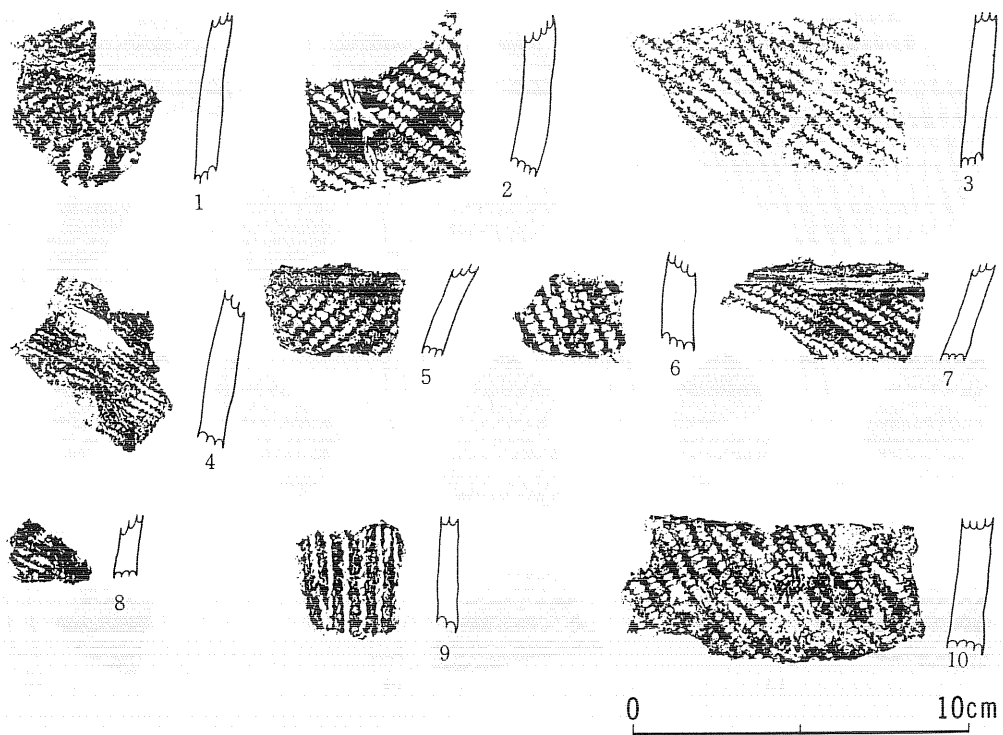


第45図 北の林II遺跡土器拓影図(14)







第46図 北の林Ⅱ遺跡土器拓影図(15)



第47図 北の林II遺跡土器拓影図 (16)

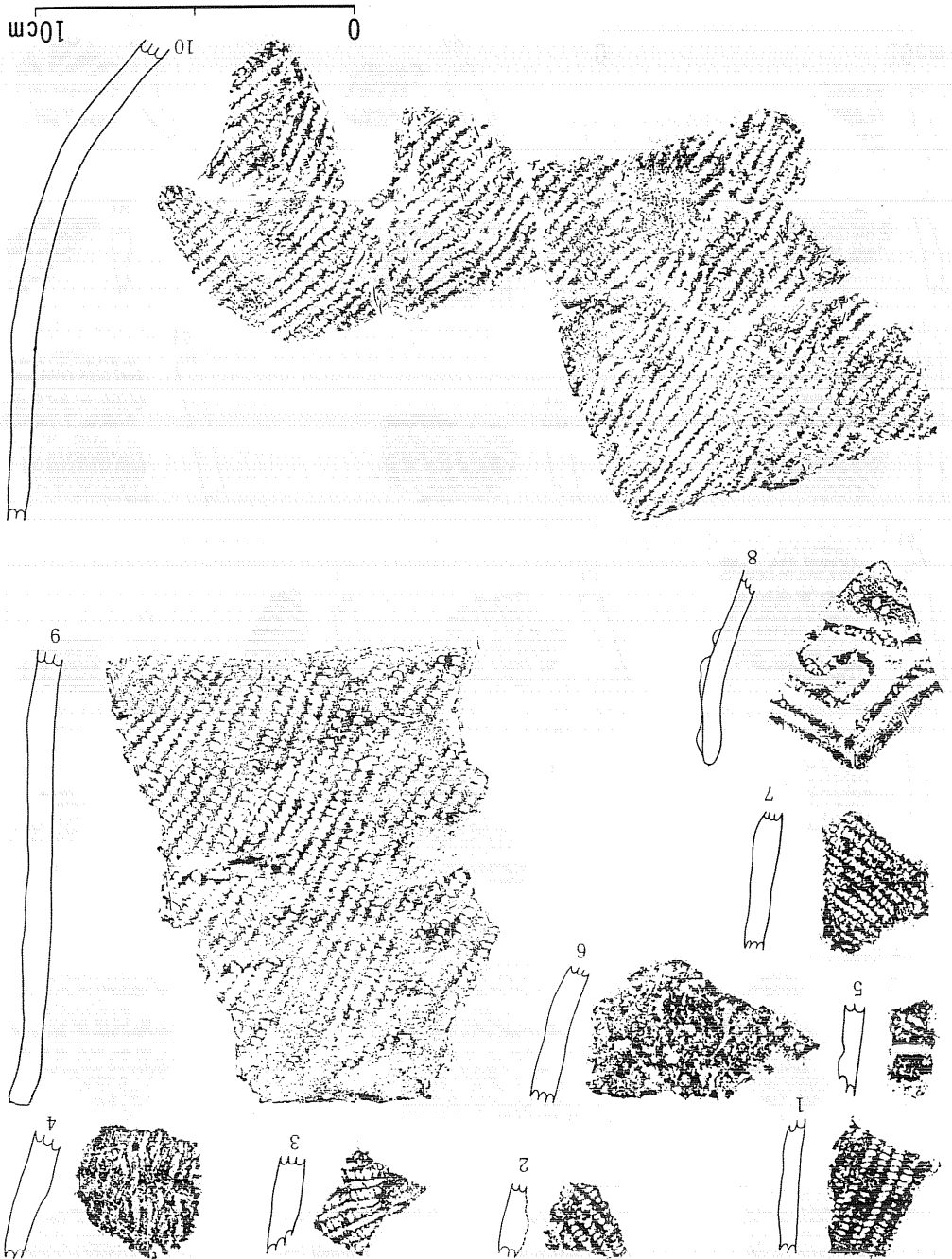
第48図 北の林II遺跡土器拓影図(17)

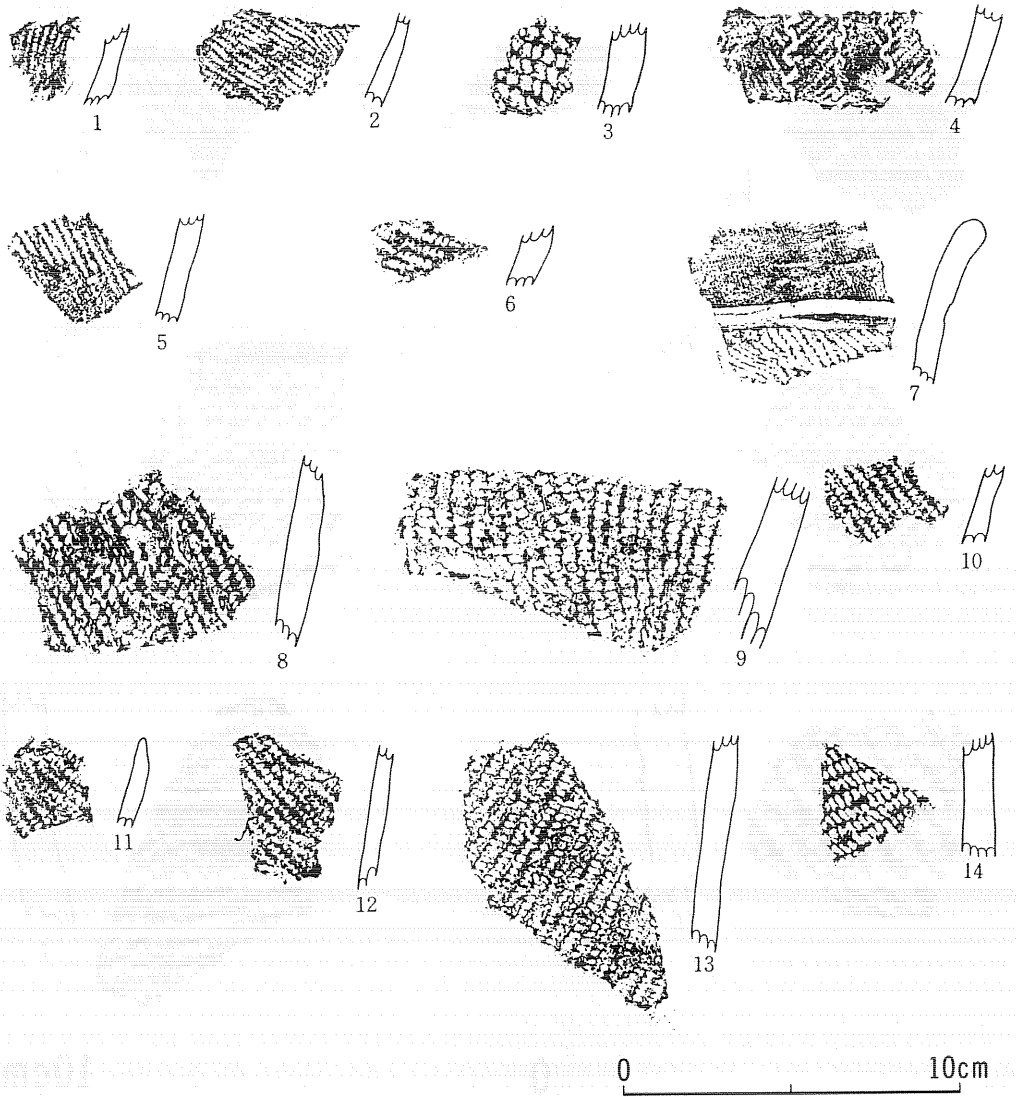





第49図 北の林Ⅱ遺跡土器拓影図 (18)

第50図 北の林II遺跡土器拓影図 (19)

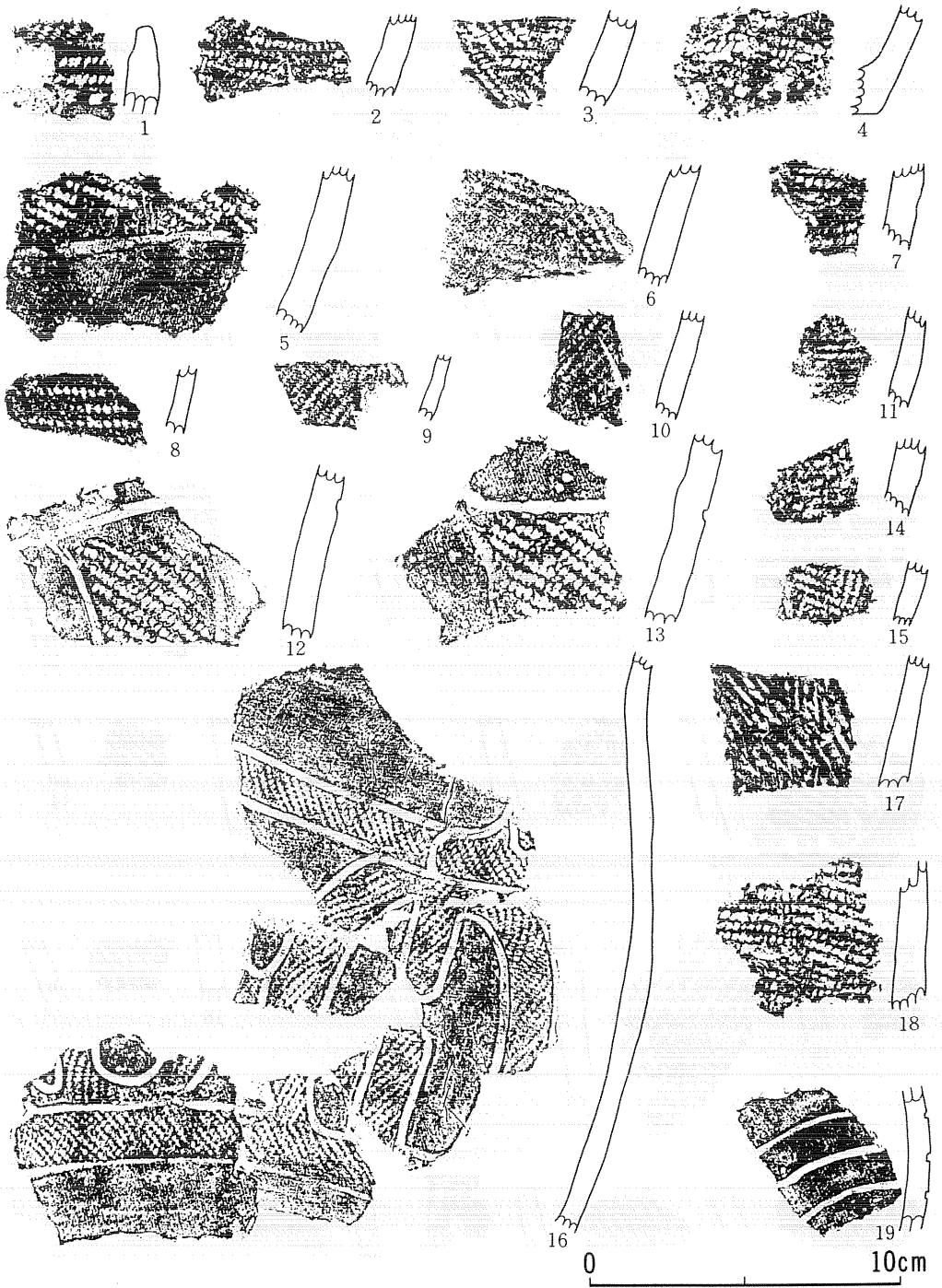




第51図 北の林Ⅱ遺跡土器拓影图(20)





第52図 北の林Ⅱ遺跡土器拓影図 (21)



第53図 北の林Ⅱ遺跡土器拓影図(22)


第54図 北の林Ⅱ遺跡土器拓影図(23)

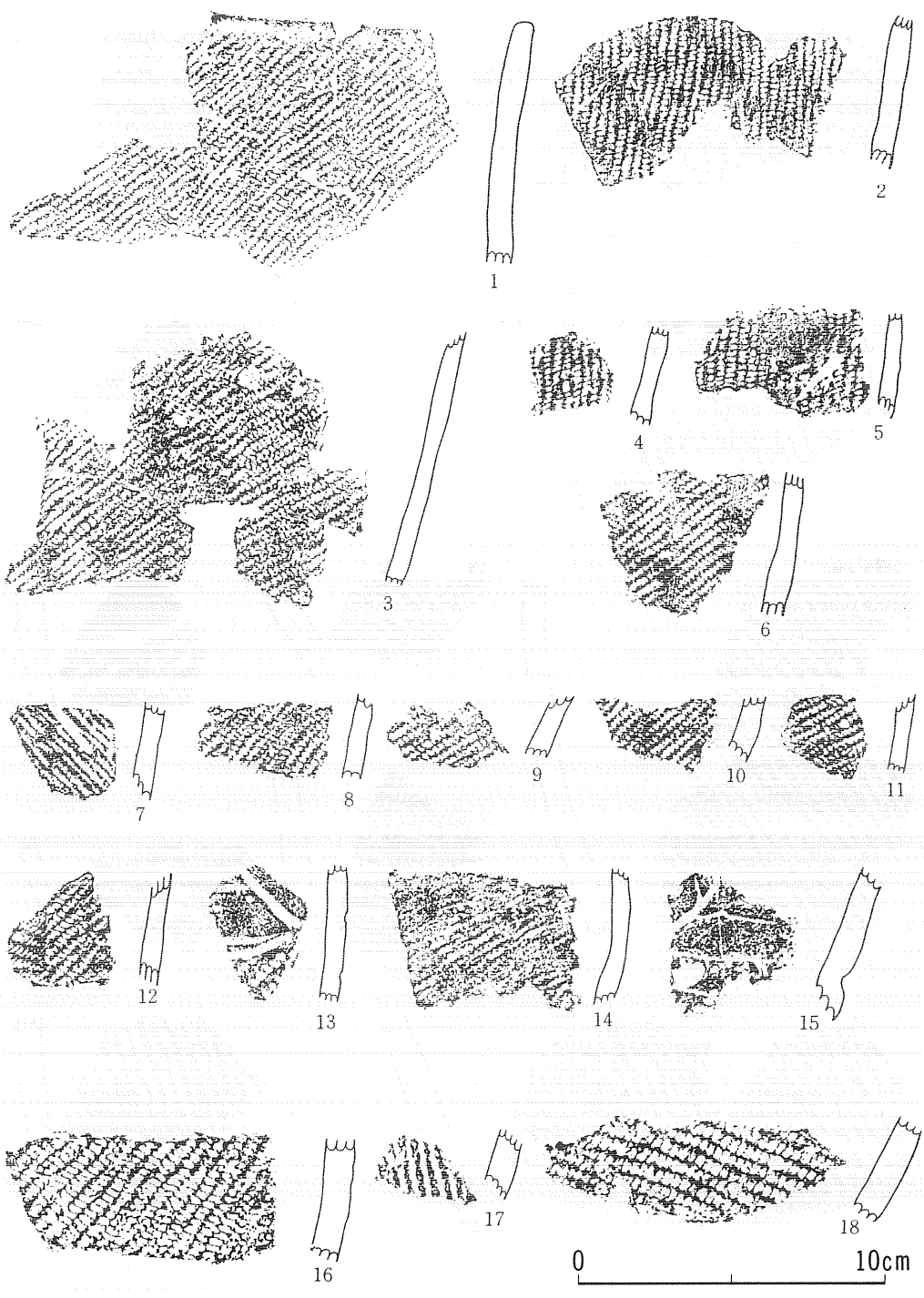





第55図 北の林II遺跡土器拓影図 (24)

第56図 北の林II遺跡土器拓影図(25)







第57図 北の林Ⅱ遺跡土器拓影図 (26)



第58図 北の林Ⅱ遺跡土器拓影図 (27)

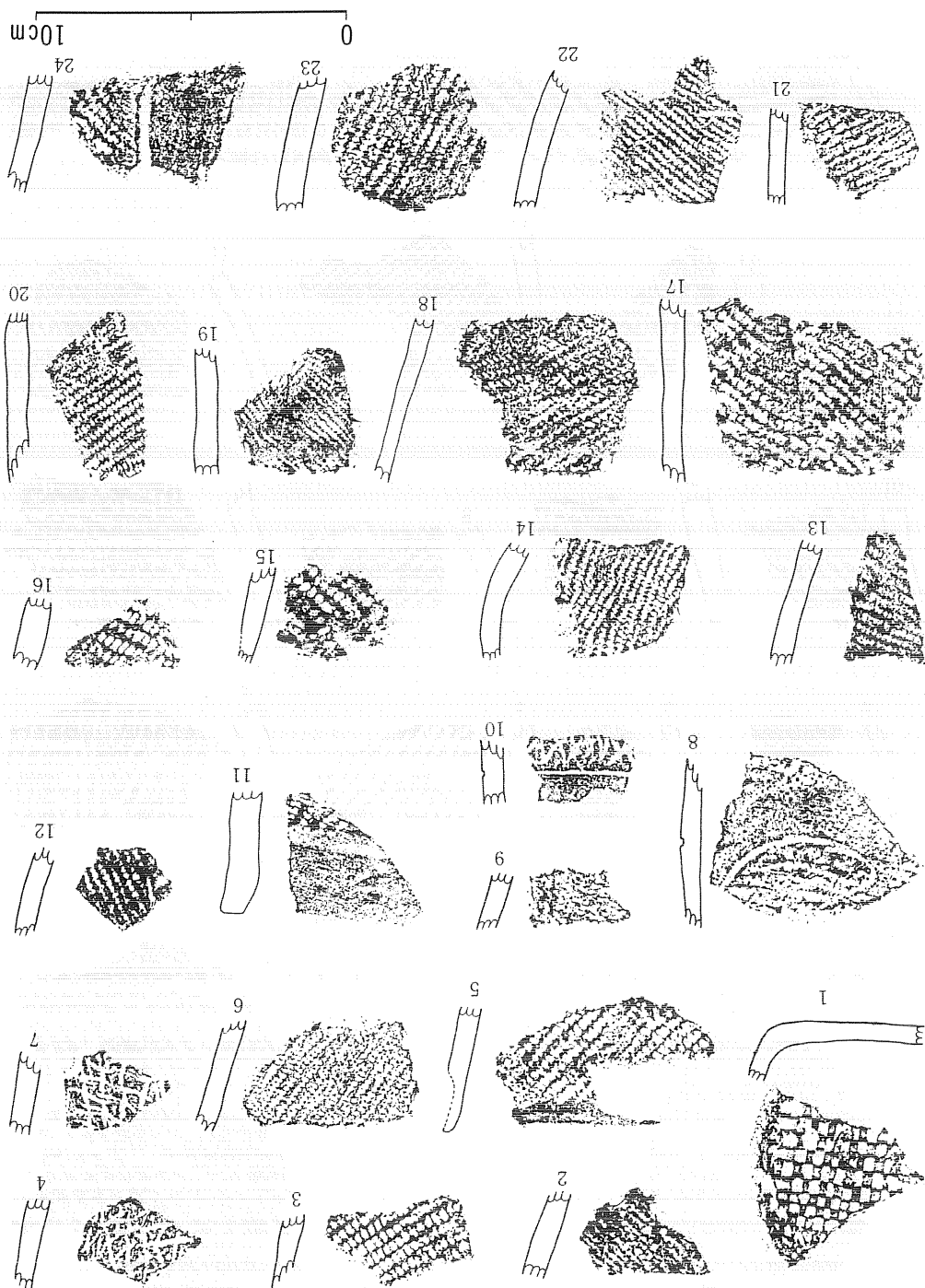


第59図 北の林Ⅱ遺跡土器拓影図 (28)




第60図 北の林II遺跡土器拓影図(29)

第61図 北の林II遺跡土器拓影図(30)

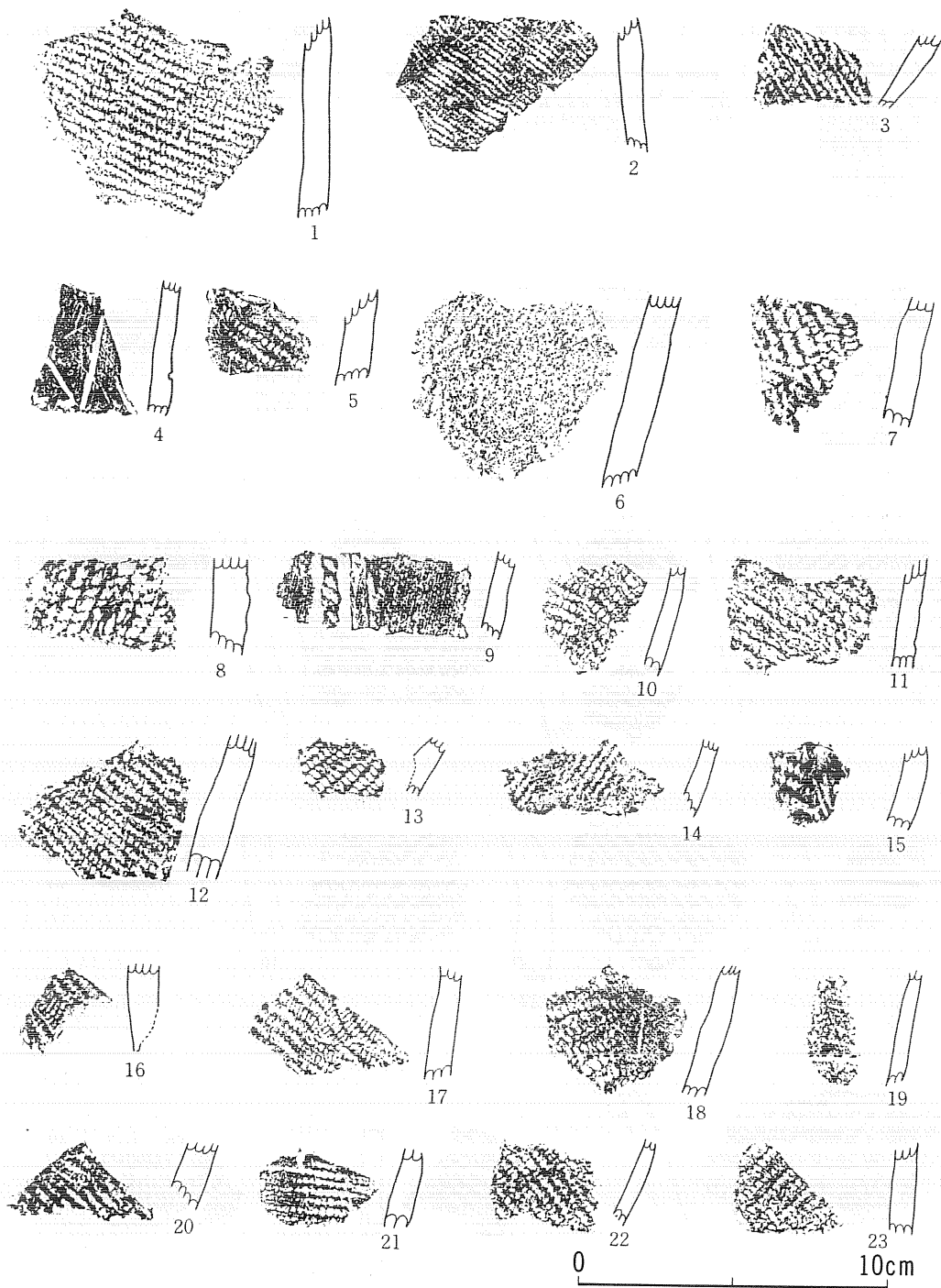




第62図 北の林Ⅱ遺跡土器拓影図 (31)




第63図 北の林II遺跡土器拓影図(32)




第64図 北の林Ⅱ遺跡土器拓影図 (33)


第65図 北の林II遺跡土器拓影図(34)




第66図 北の林II遺跡土器拓影図 (35)




第67図 北の林II遺跡土器拓影図(36)







第68図 北の林Ⅱ遺跡土器拓影図 (37)



第70図 北の林Ⅱ遺跡土器拓影図 (39)

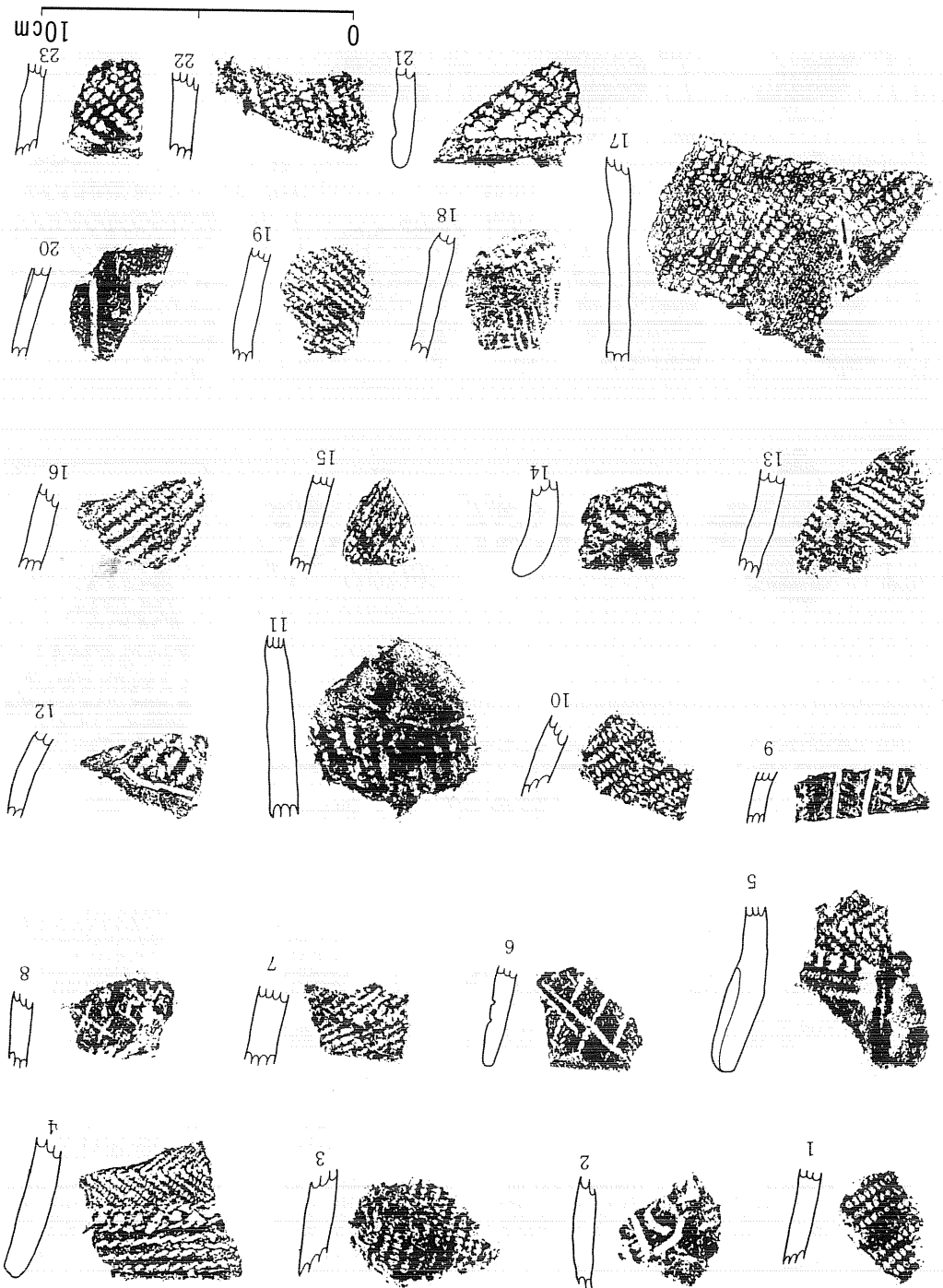



第71図 北の林Ⅱ遺跡土器拓影図(40)



第72図 北の林Ⅱ遺跡土器拓影図(4)


第73図 北の林II遺跡土器拓影図(42)






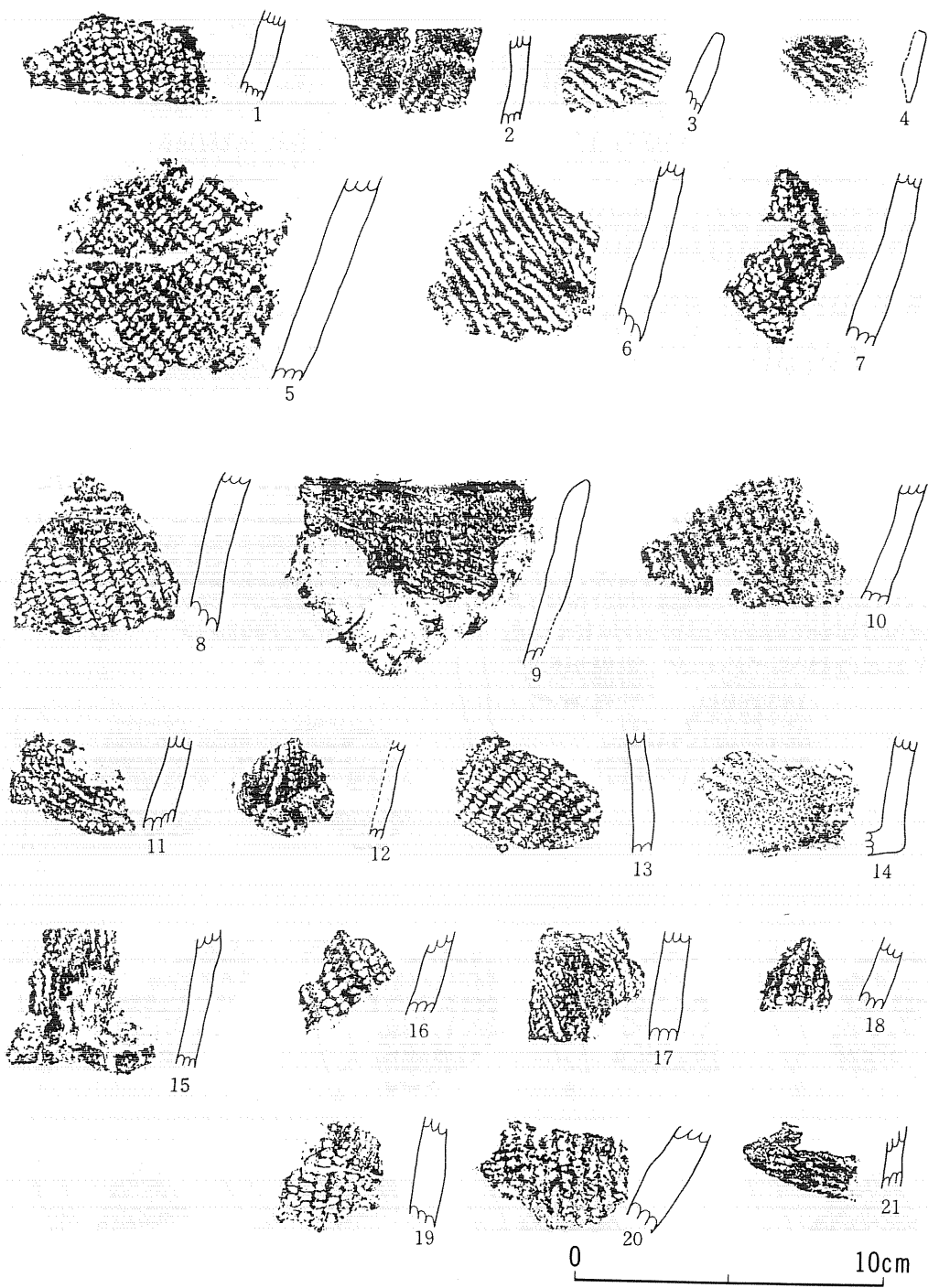
第74図 北の林Ⅱ遺跡土器拓影図 (43)

第75図 北の林II遺跡土器拓影図(44)



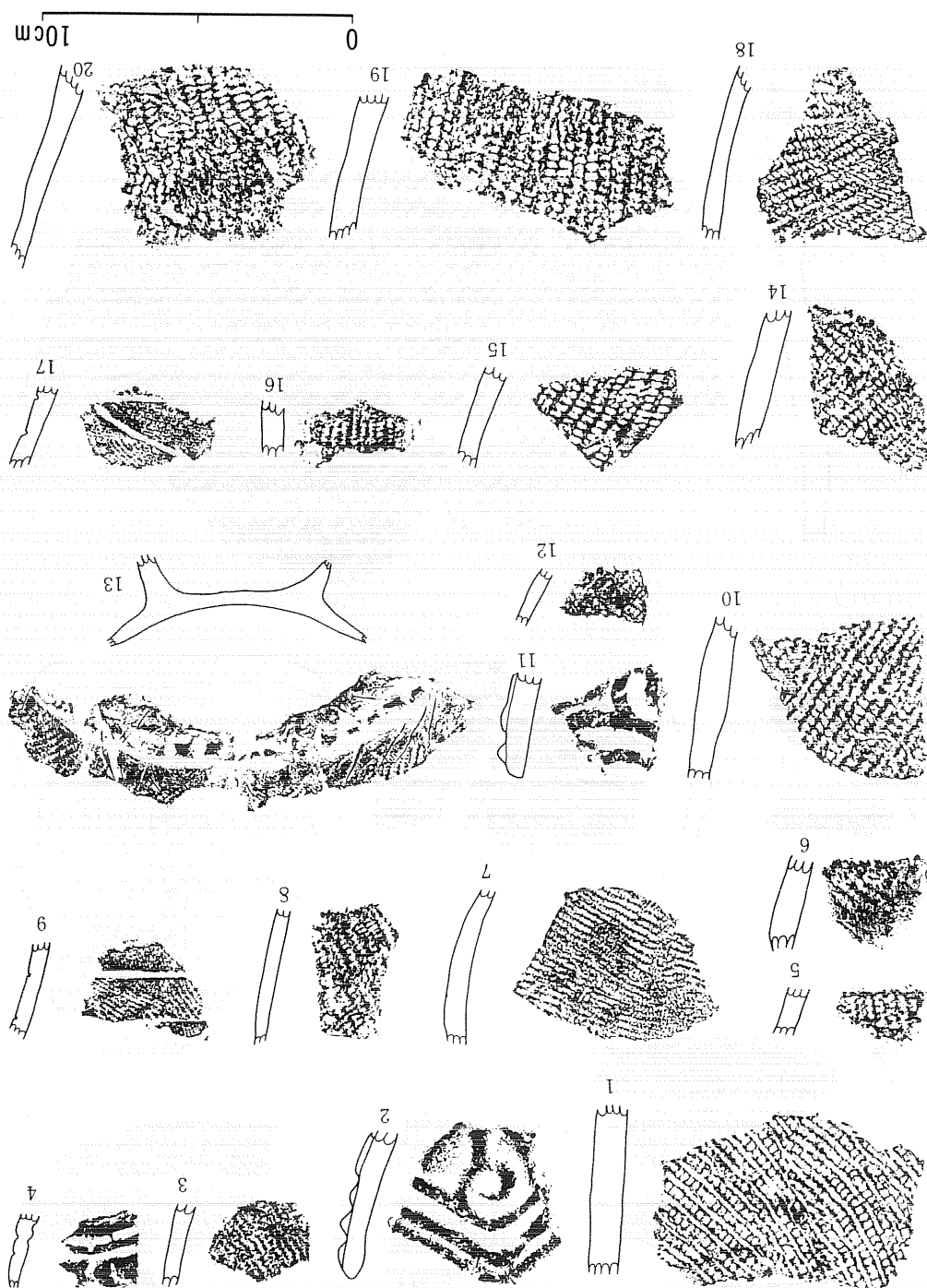
第76図 北の林II遺跡土器拓影図(45)

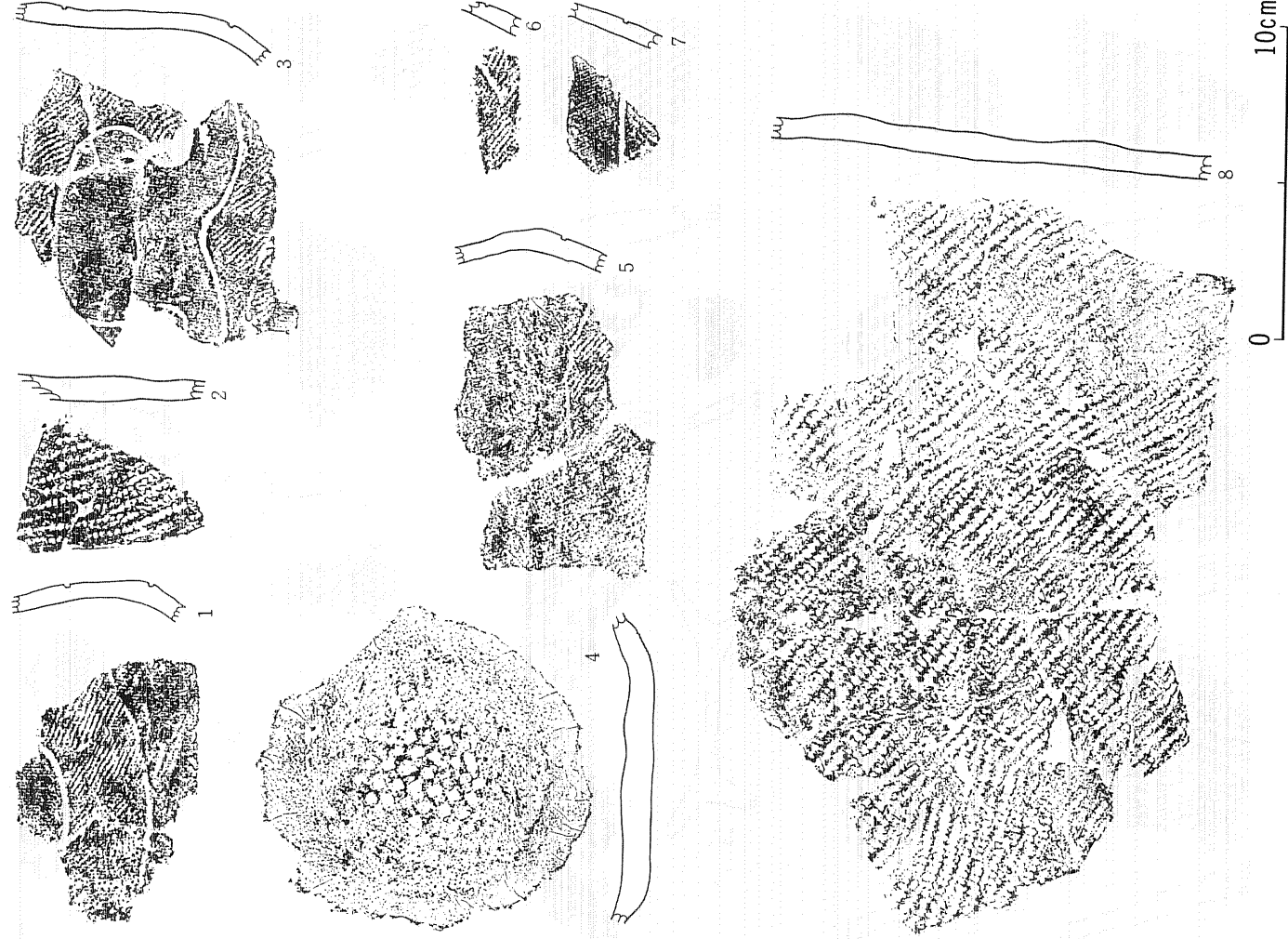





第77図 北の林Ⅱ遺跡土器拓影図 (46)

第78図 北の林Ⅱ遺跡土器拓影図(47)






第79図 北の林Ⅱ遺跡土器拓影図(48)





第80图 北の林II遺跡土器拓影图(49)

第81図 北の林II遺跡土器拓影図(50)




第82図 北の林II遺跡土器拓影図(51)



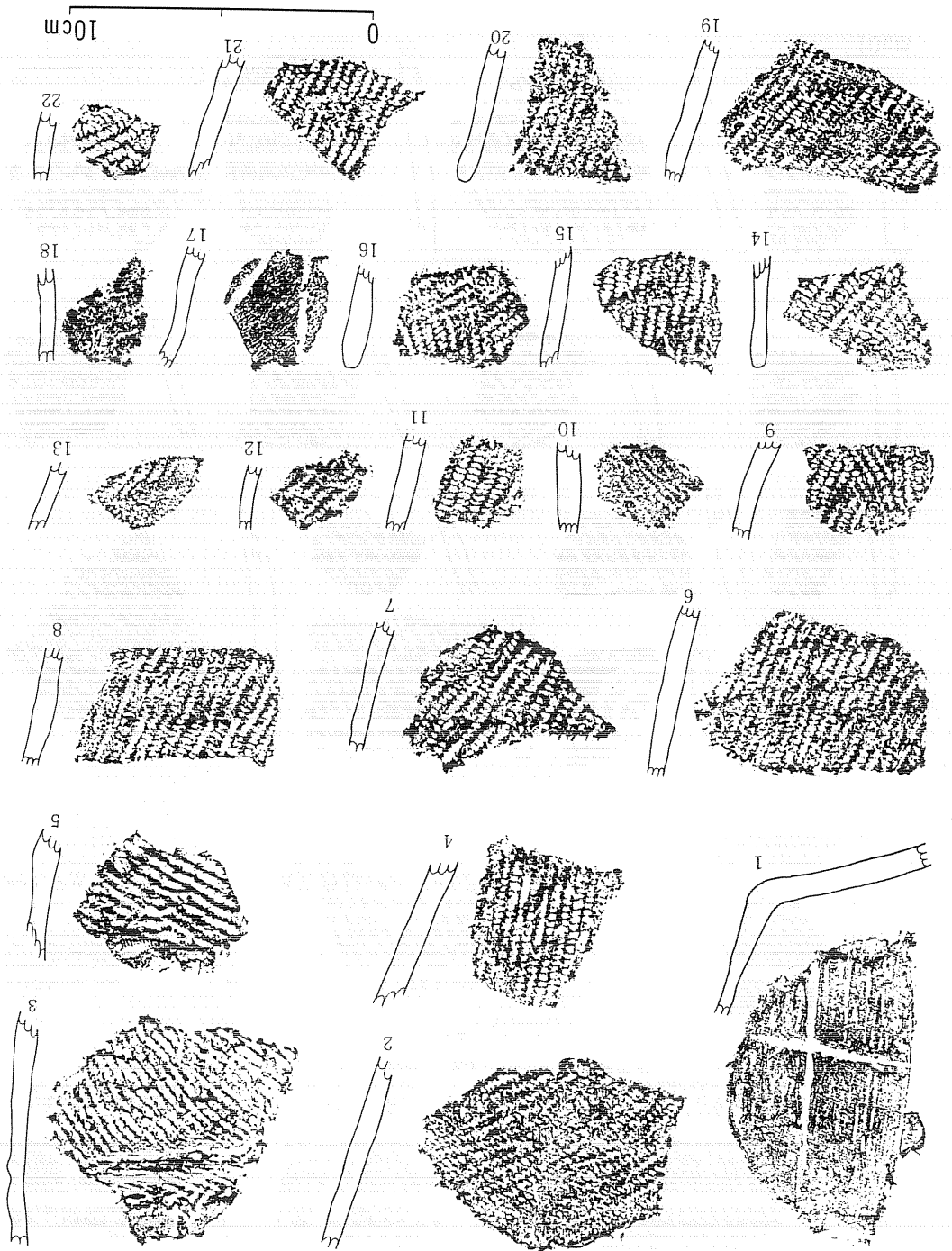



第83図 北の林Ⅱ遺跡土器拓影図 (2)




第84図 北の林Ⅱ遺跡土器拓影図(3)

第85図 北の林Ⅱ遺跡土器拓影図 (54)







第86図 北の林Ⅱ遺跡土器拓影図(55)



第87図 北の林Ⅱ遺跡土器拓影図 (56)





第88図 北の林II遺跡土器拓影図 (57)



第89図 北の林II遺跡土器拓影図 (58)


第90図 北の林II遺跡土器拓影図(59)






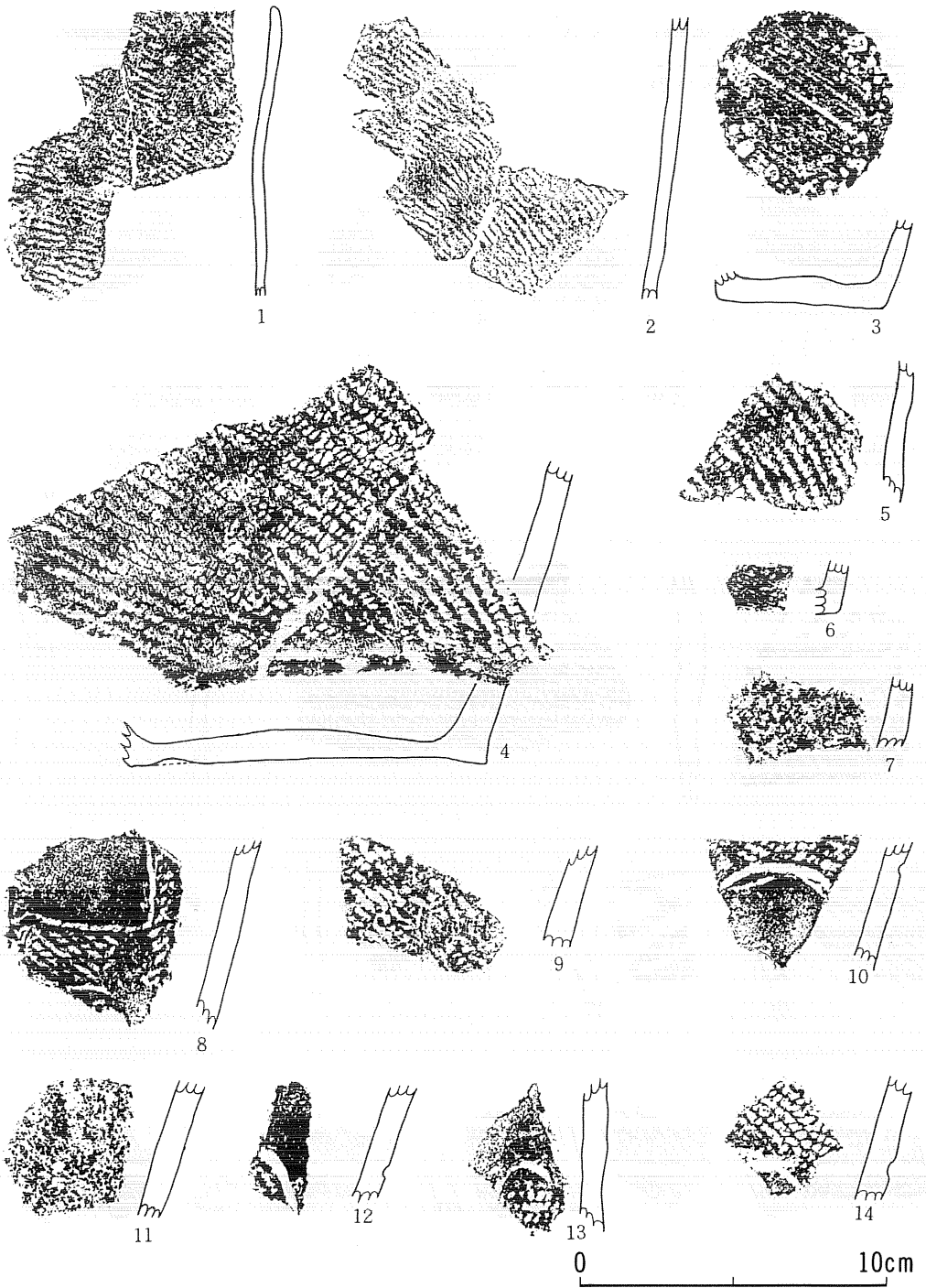
第91図 北の林Ⅱ遺跡土器拓影図(60)

第92図 北の林II遺跡土器拓影図(61)

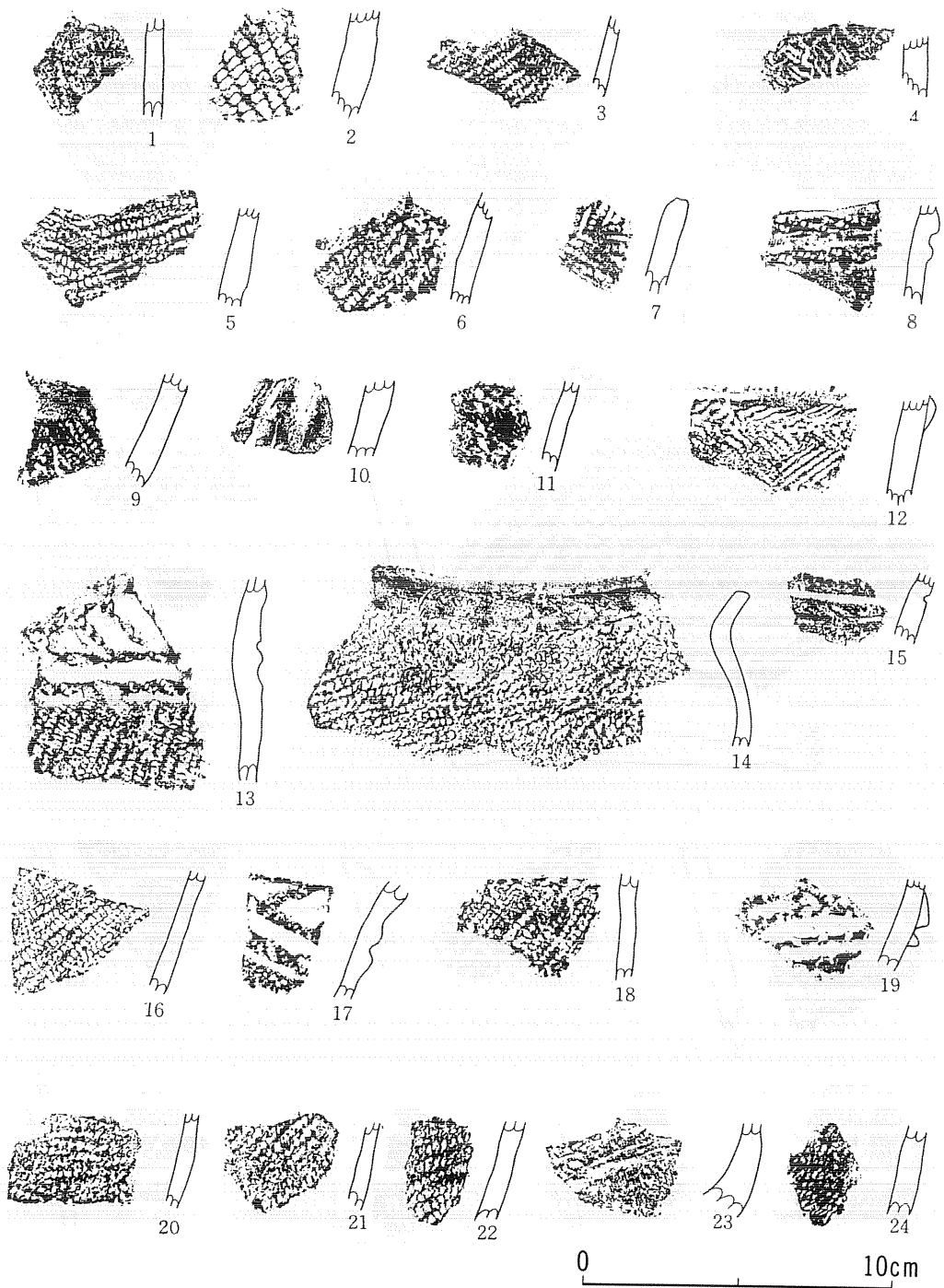


第93図 北の林II遺跡土器拓影図(62)







第94図 北の林II 遺跡土器拓影図 (63)



第95図 北の林Ⅱ遺跡土器拓影図 (64)




第96図 北の林Ⅱ遺跡土器拓影図 (65)




第97図 北の林II遺跡土器拓影図 (66)


第98図 北の林II遺跡土器拓影図(67)




第99図 北の林II遺跡土器拓影図(68)

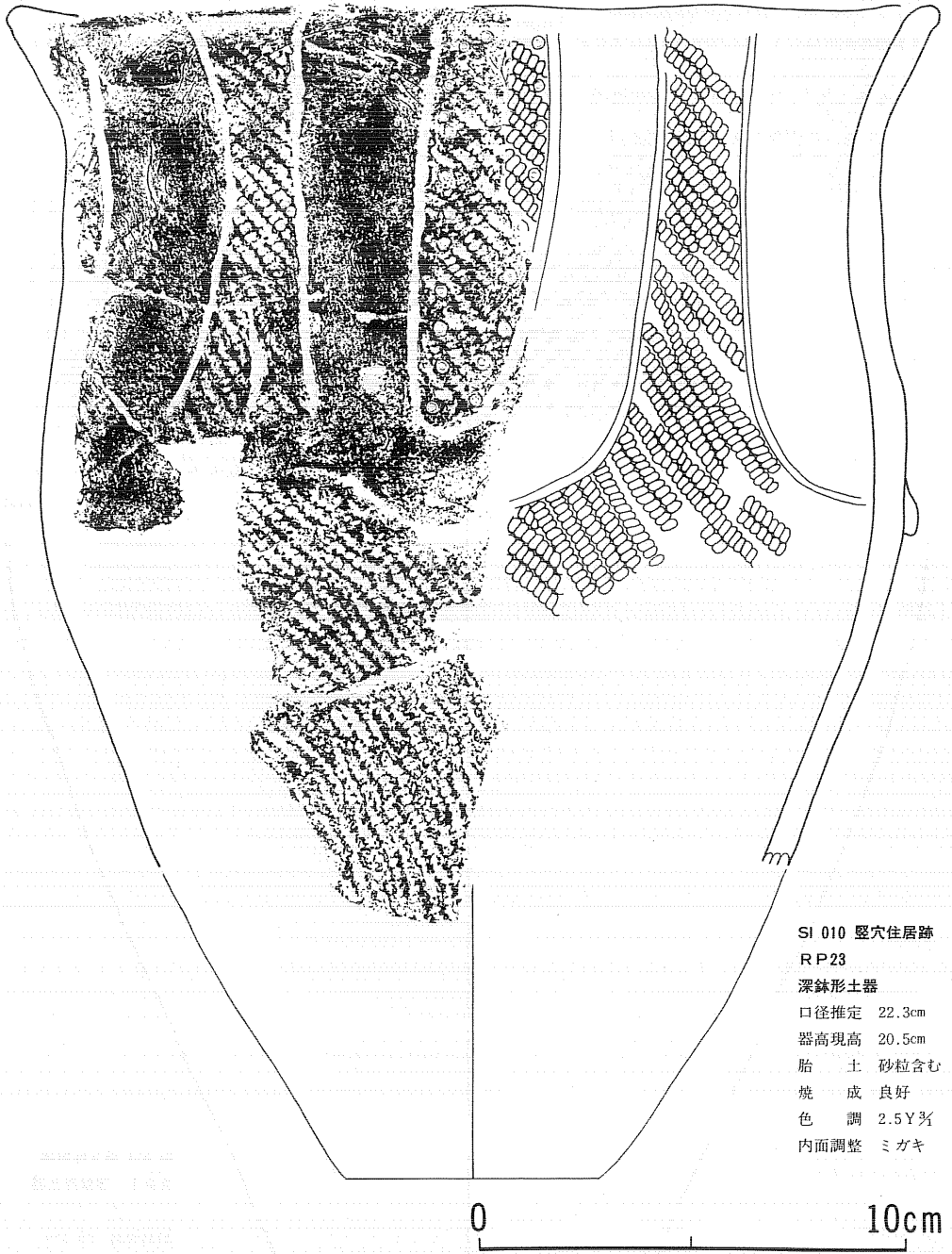


第100図 北の林II遺跡土器拓影図(69)

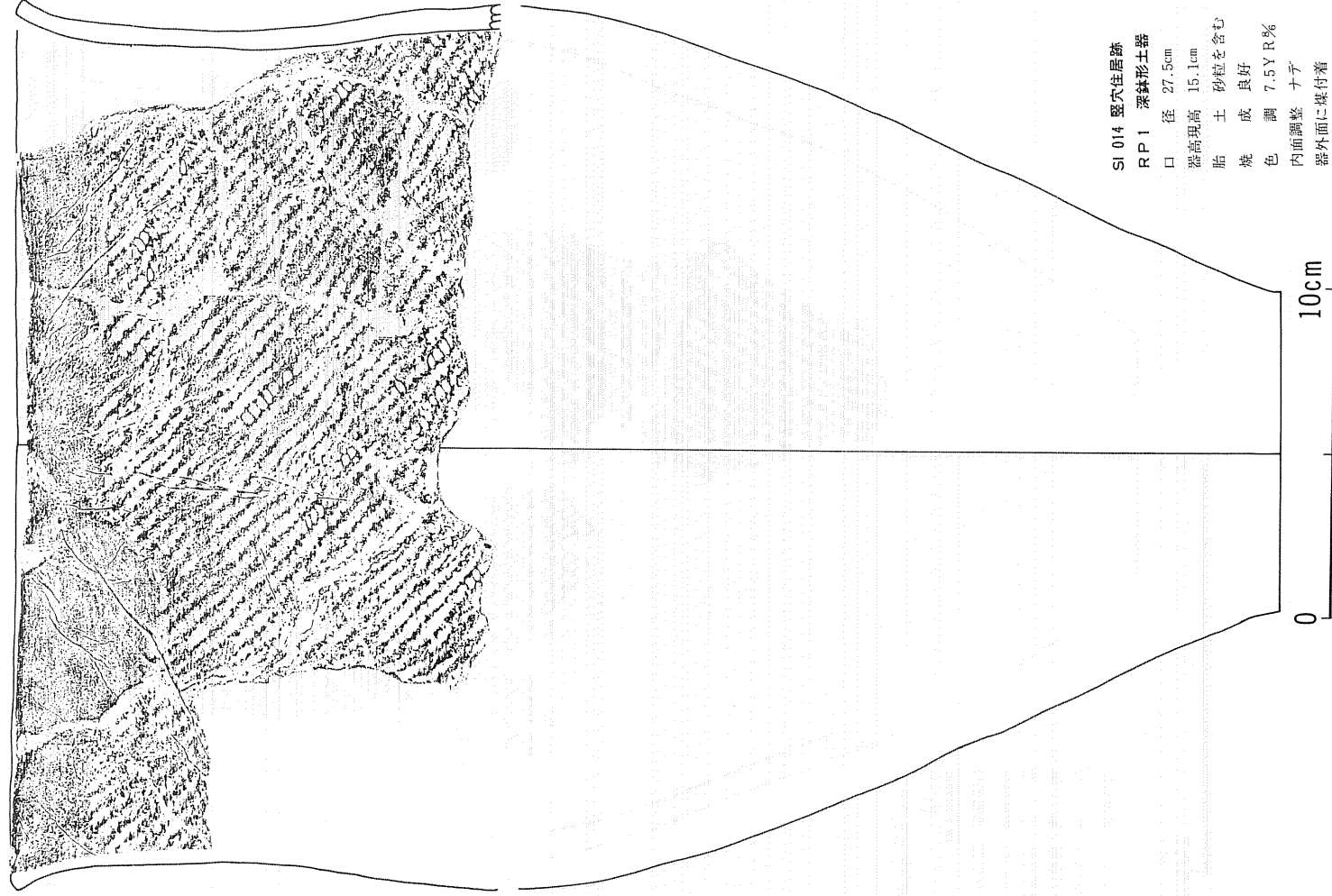




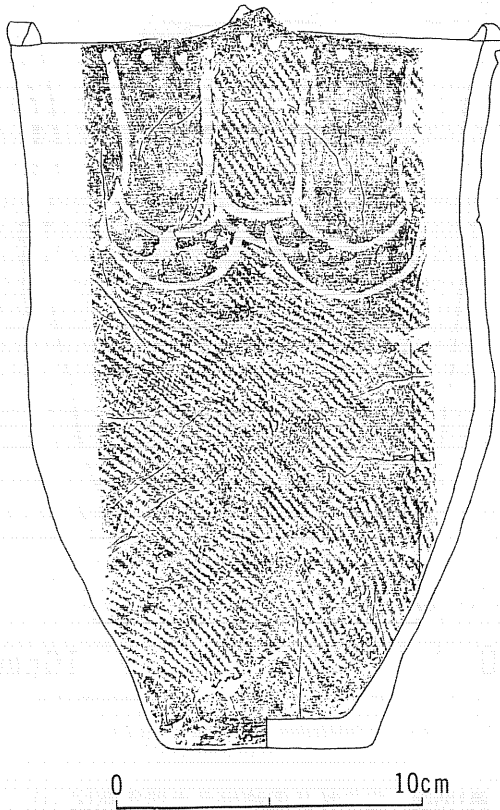

第101図 北の林Ⅱ遺跡土器括影図(70)



第102図 北の林Ⅱ遺跡出土土器実測図(1)

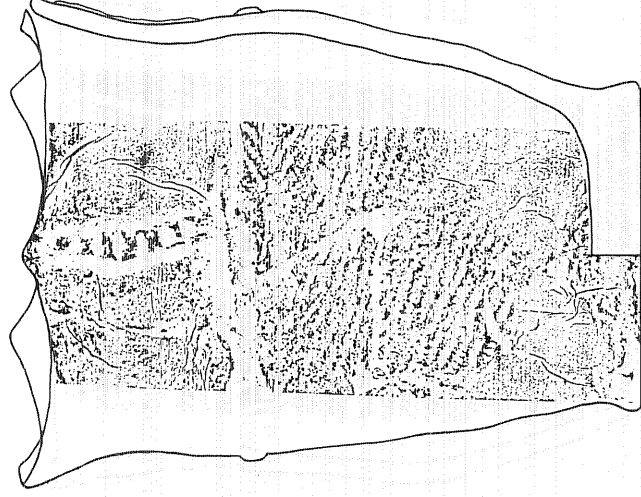


第103図 北の林II遺跡出土土器実測図(2)



SK (F) 022
 RP 1 深鉢形土器
 口 径 16.4cm
 器 高 24.6cm
 底 径 6.8cm
 胎 土 精選
 焼 成 良好
 色 調 5 Y R 8/6
 内面調整 ナテ
 文様構成単位数 4

第104図 北の林Ⅱ遺跡出土土器実測図(3)



0 10cm

1-D グリット確認面 I

RPI 深鉢形土器

口 径 11.0cm

器 高 14.2cm

底 径 7.2cm

胎 土

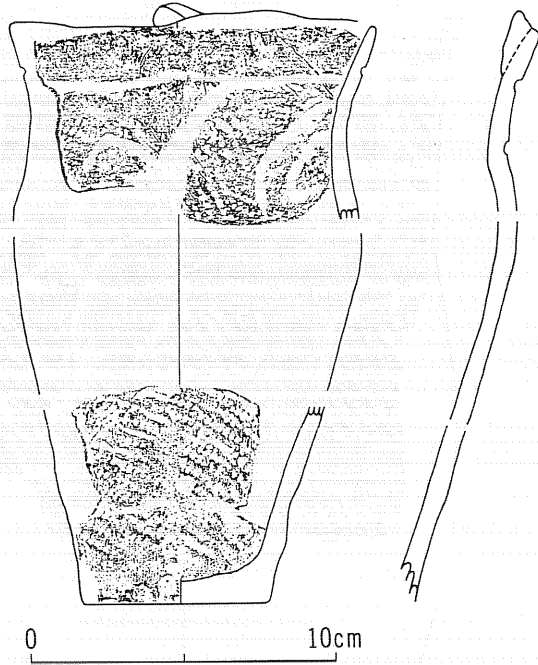

成 良好

色 調 10R ⅞

内面調整 ナテ

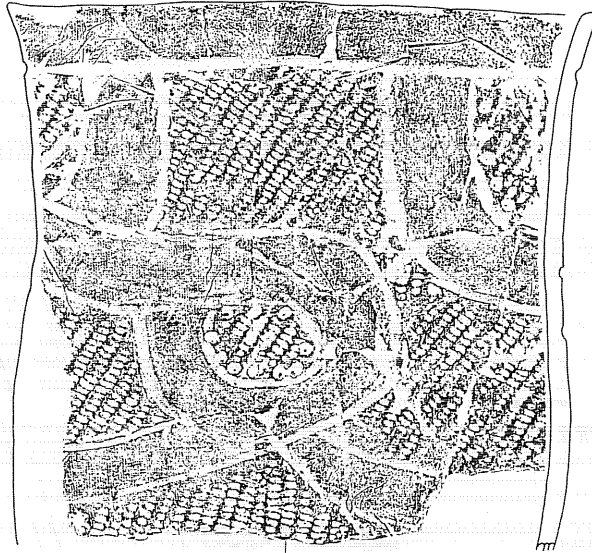
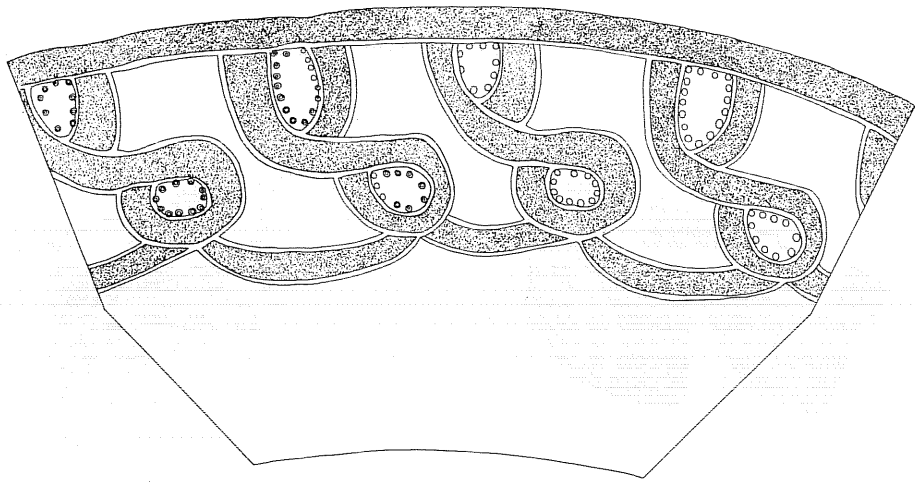
文様構成単位数 5

第105図 北の林Ⅱ遺跡出土土器実測図(4)



- 1 - Hグリッド確認面 II
 RP 1 深鉢形土器
 口径推定 12.2cm
 器高現高 19.5cm
 底径推定 6.2cm
 胎 土 粗砂含む
 焼 成 良好
 色 調 5 Y R 4
 内面調整 ナデ

第106図 北の林II遺跡出土土器実測図(5)



2-Cグリッド確認面II
RP一括

深鉢形土器

口径推定 23.8cm

器高現高 21.8cm

胎 土 砂粒含む

焼 成 良好

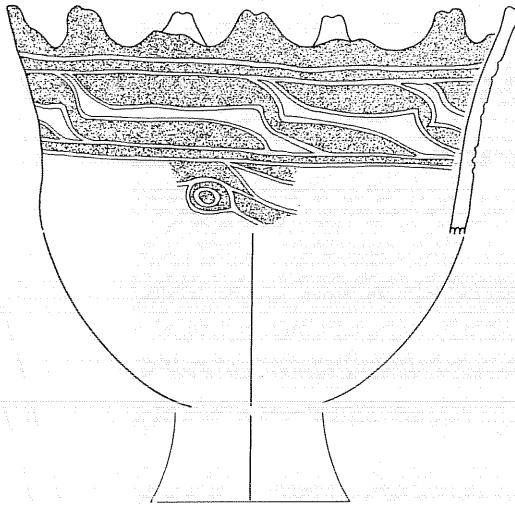
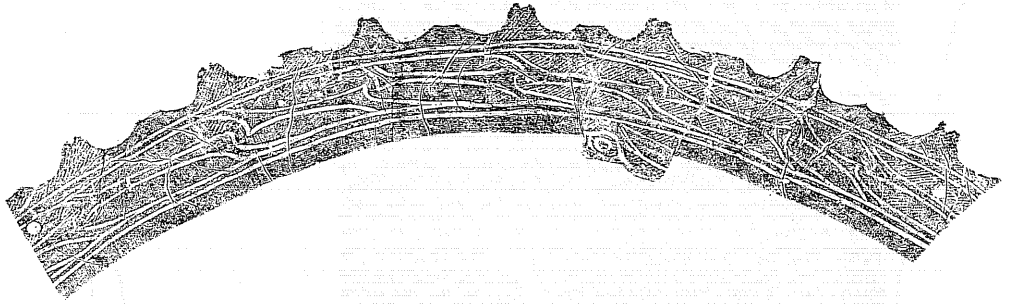
色 調 10Y R 8/

内面調整 ミガキ(横)

文様構成単位数 4

0 10cm

第107図 北の林II遺跡出土土器実測図(6)



0 10cm

7-Mグリッド確認面II

RP 2 浅鉢形土器

口 径 19.1cm

器高現高 8.5cm

胎 土 精選

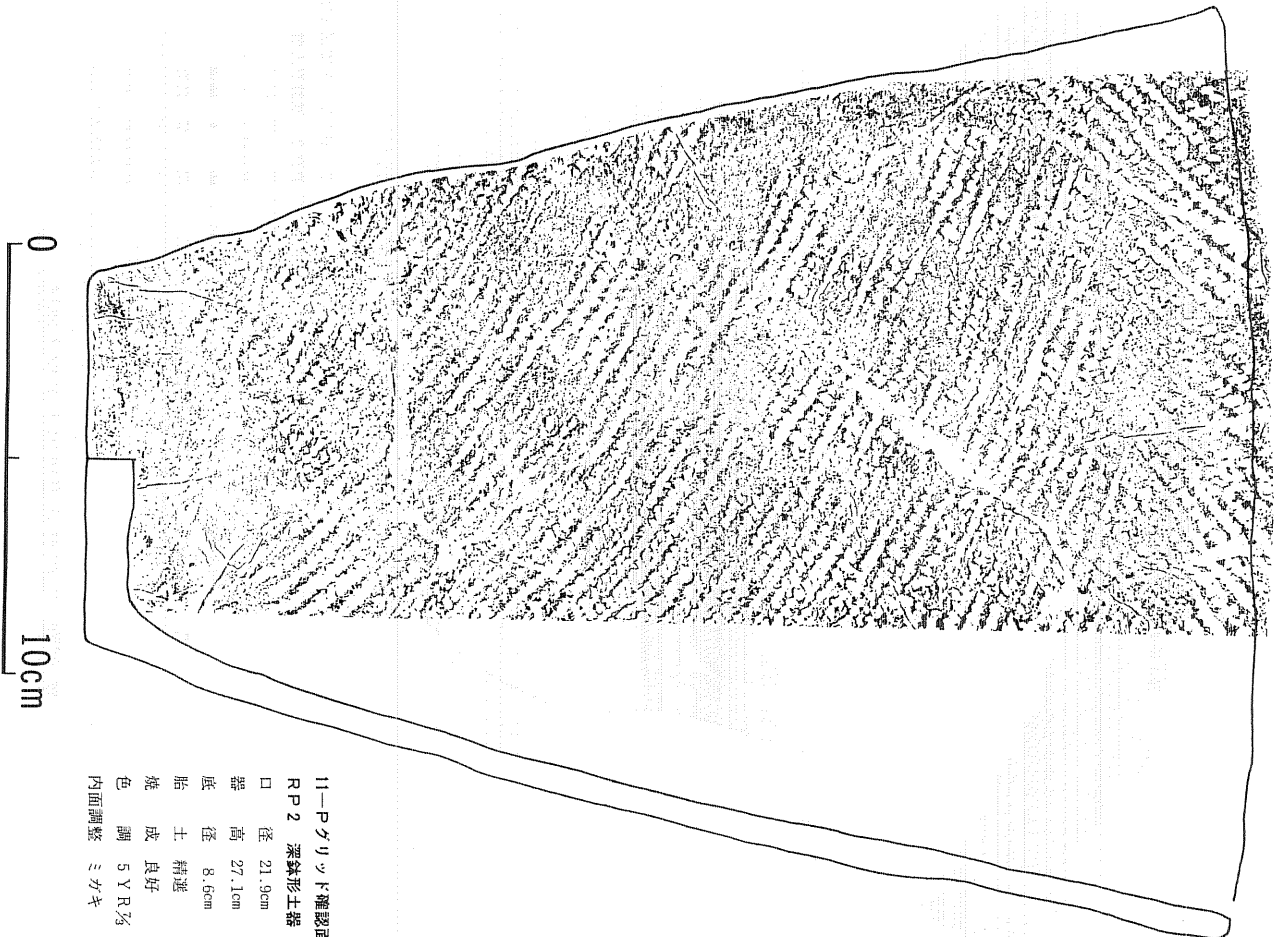
焼 成 良好

良 調 5 Y R%

内面調整 ナデ

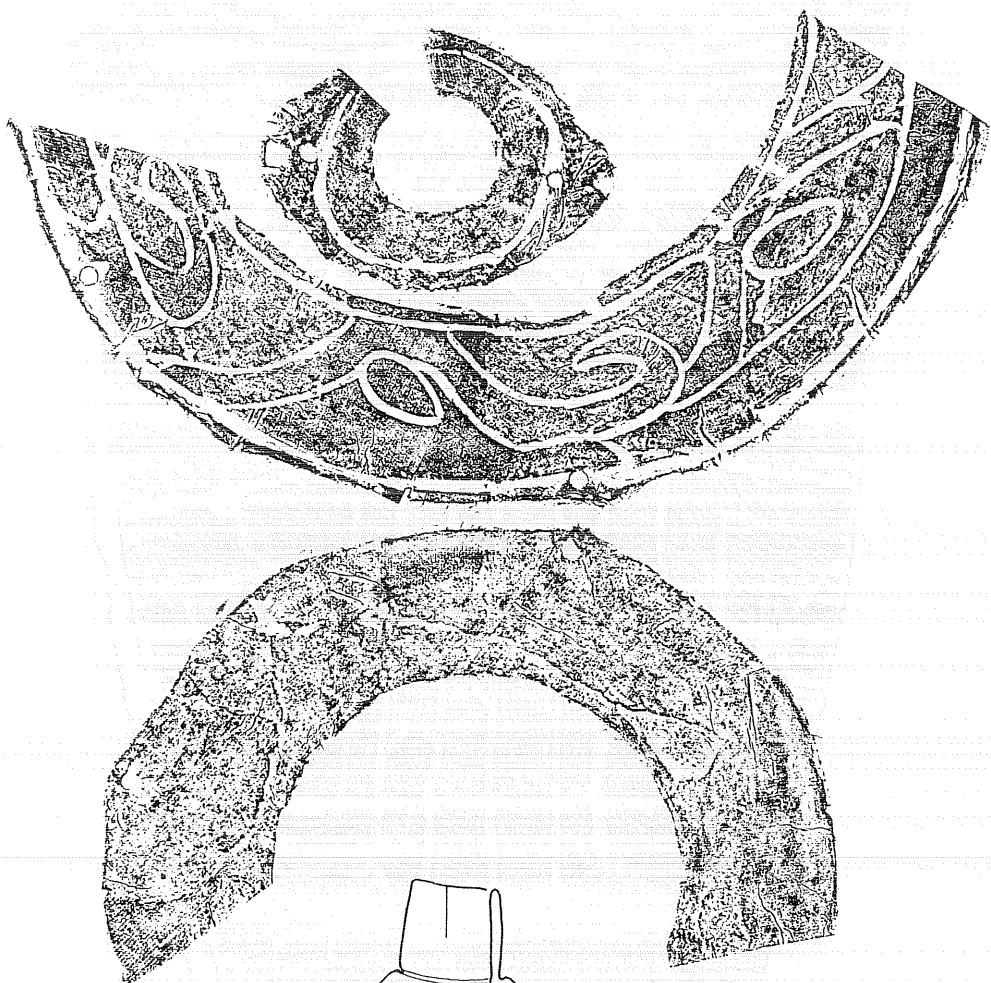
文様構成単位数 7

第108図 北の林II遺跡出土土器実測図(7)



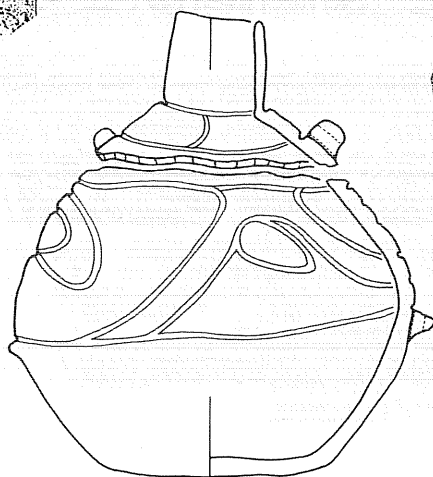
11-Pケリット確認面II
 RP2 深鉢形土器
 口 径 21.9cm
 器 高 27.1cm
 底 径 8.6cm
 胎 土 精選
 焼 成 良好
 色 調 5YR7/5
 内面調整 ミガキ

第109図 北の林II遺跡出土土器実測図(8)



7-Uグリッド確認面Ⅲ
 (切断) 蓋付釣手付壺形土器

器 高 13.9cm
 底 径 6.9cm
 胎 土 細砂粒を含む
 焼 成 良好
 色 調 5 Y R 9%
 内面調整 ナデ
 文様構成単位数 2



壺部と体部の切離し方法
 竹ヒゴ状工具で刺突後、
 ヘラ状工具で切込む

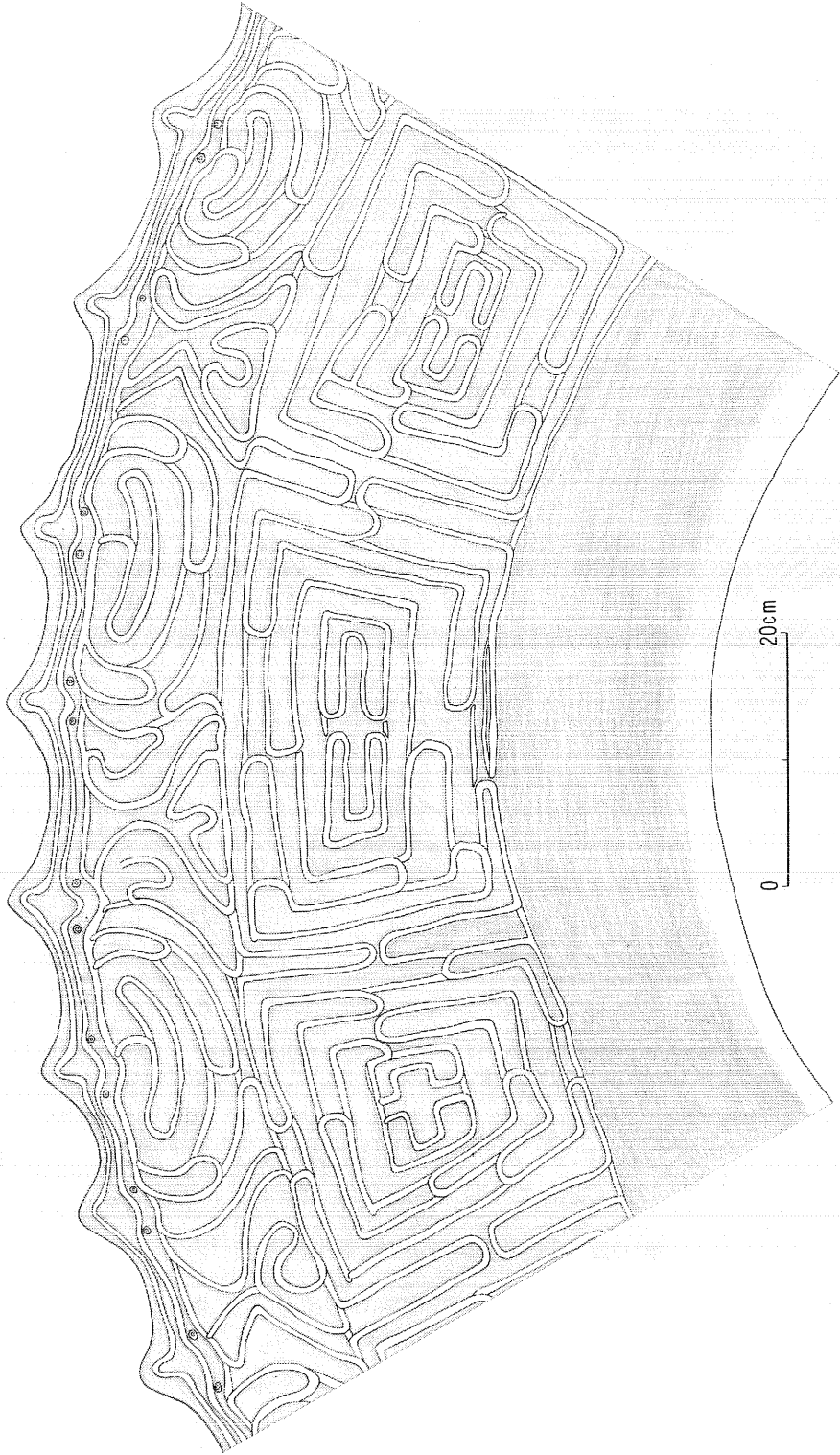
0 10cm

第110図 北の林Ⅱ遺跡出土土器実測図(9)


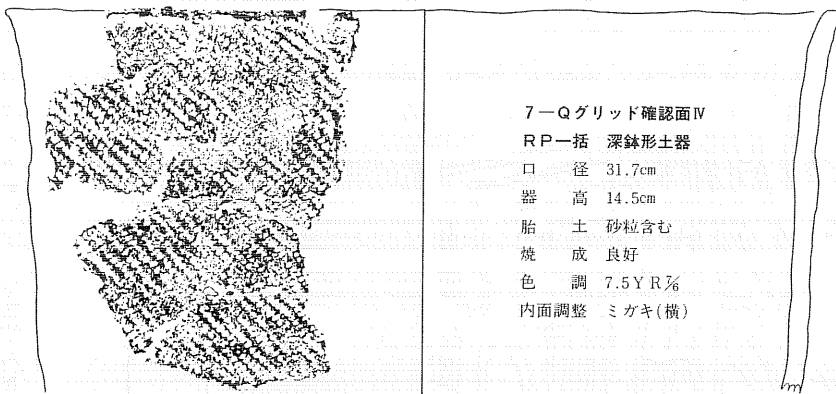
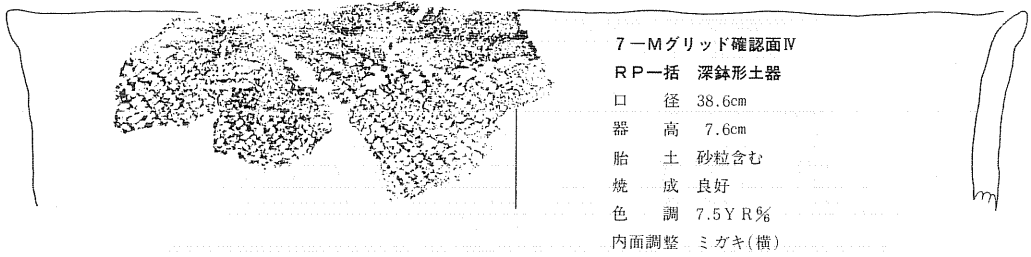


7-Uグリップ確認面皿
 梁鉢形土器
 口 径 31.2cm
 器 高 55.2cm
 底 径 14.6cm
 胎 土 砂粒を含む
 焼 成 良好
 色 調 10Y R%
 内面調整 ミカキ
 文様構成単位数 3

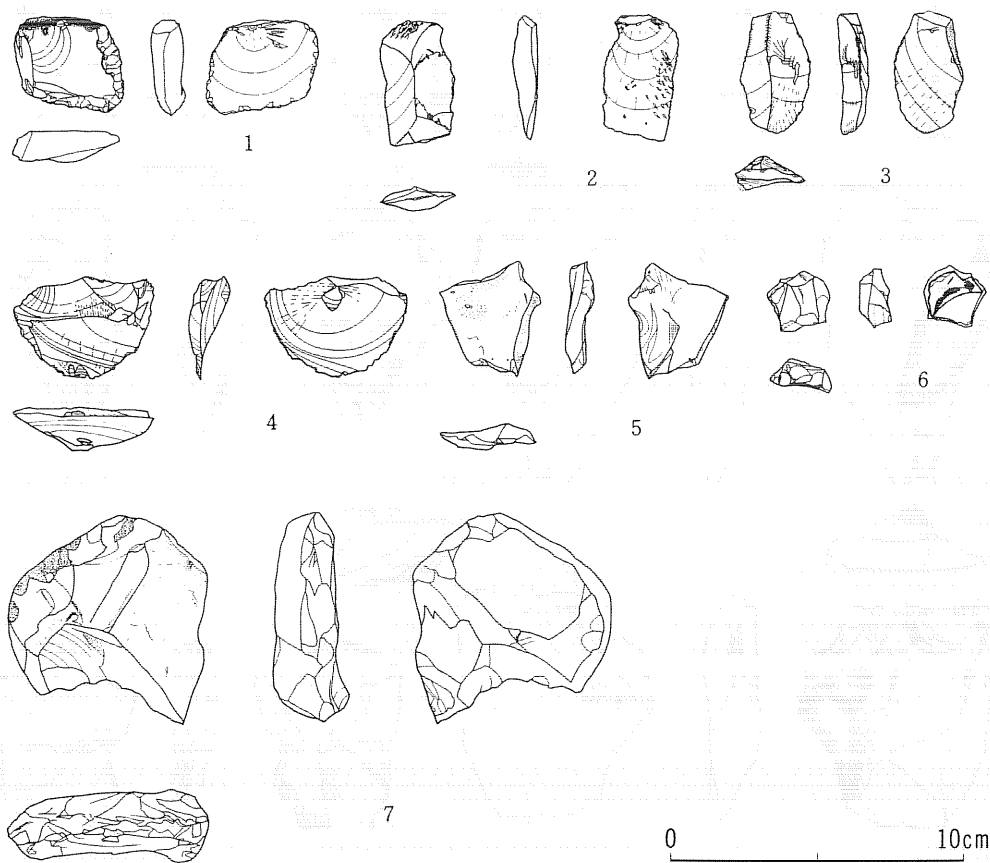
第111図 北の林Ⅱ遺跡出土土器実測図 (10)



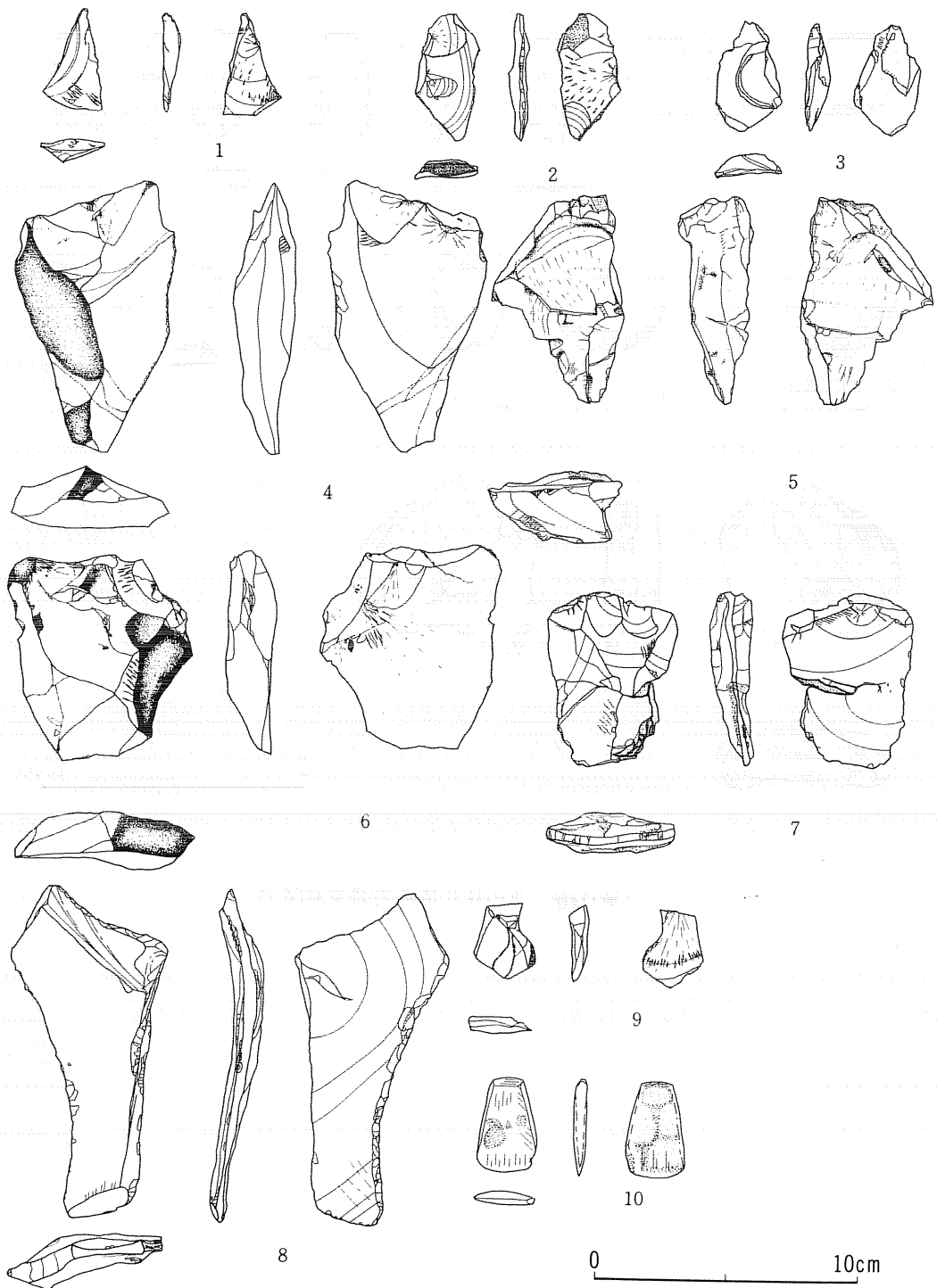
第112図 北の林Ⅱ遺跡7-Uグリップド出土土器




第113図 北の林Ⅱ遺跡出土土器実測図(Ⅱ)



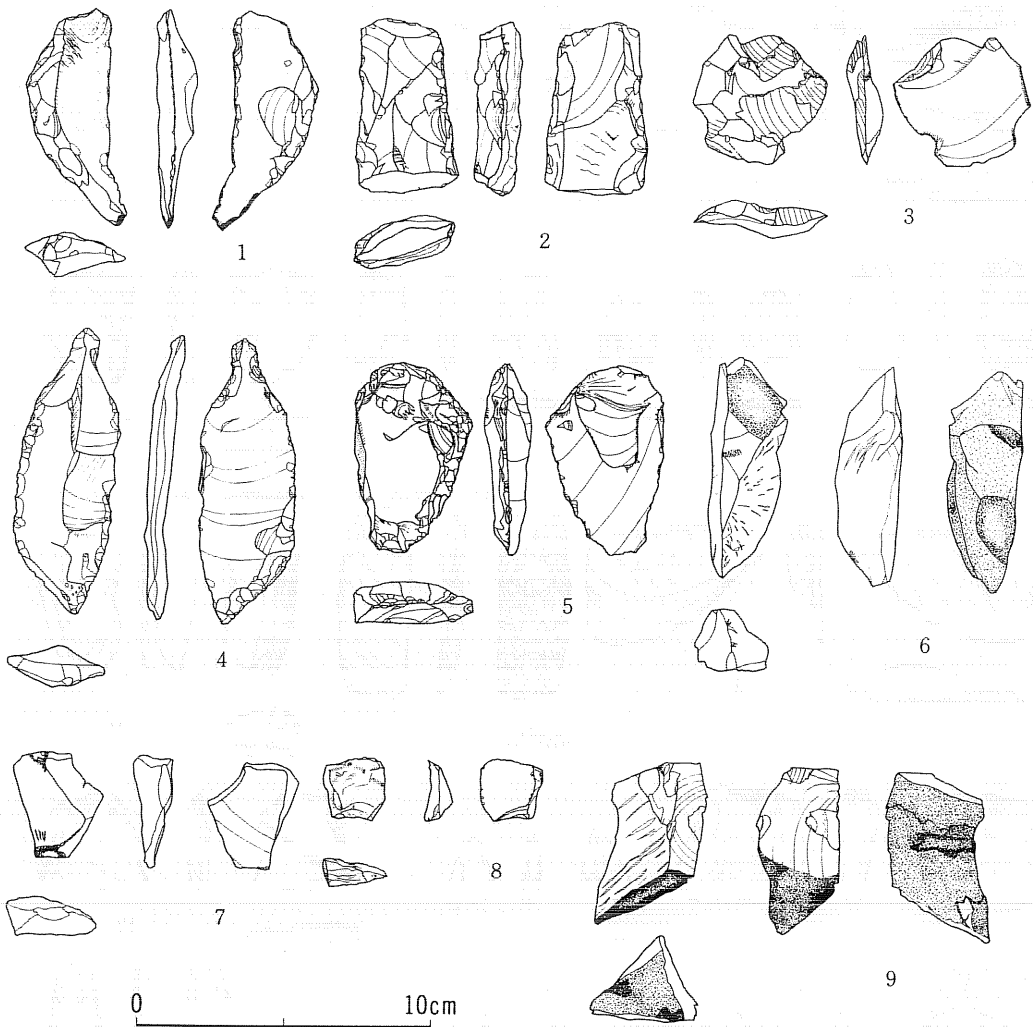
第114図 北の林Ⅱ遺跡石器実測図(1)



第115図 北の林Ⅱ遺跡石器実測図(2)



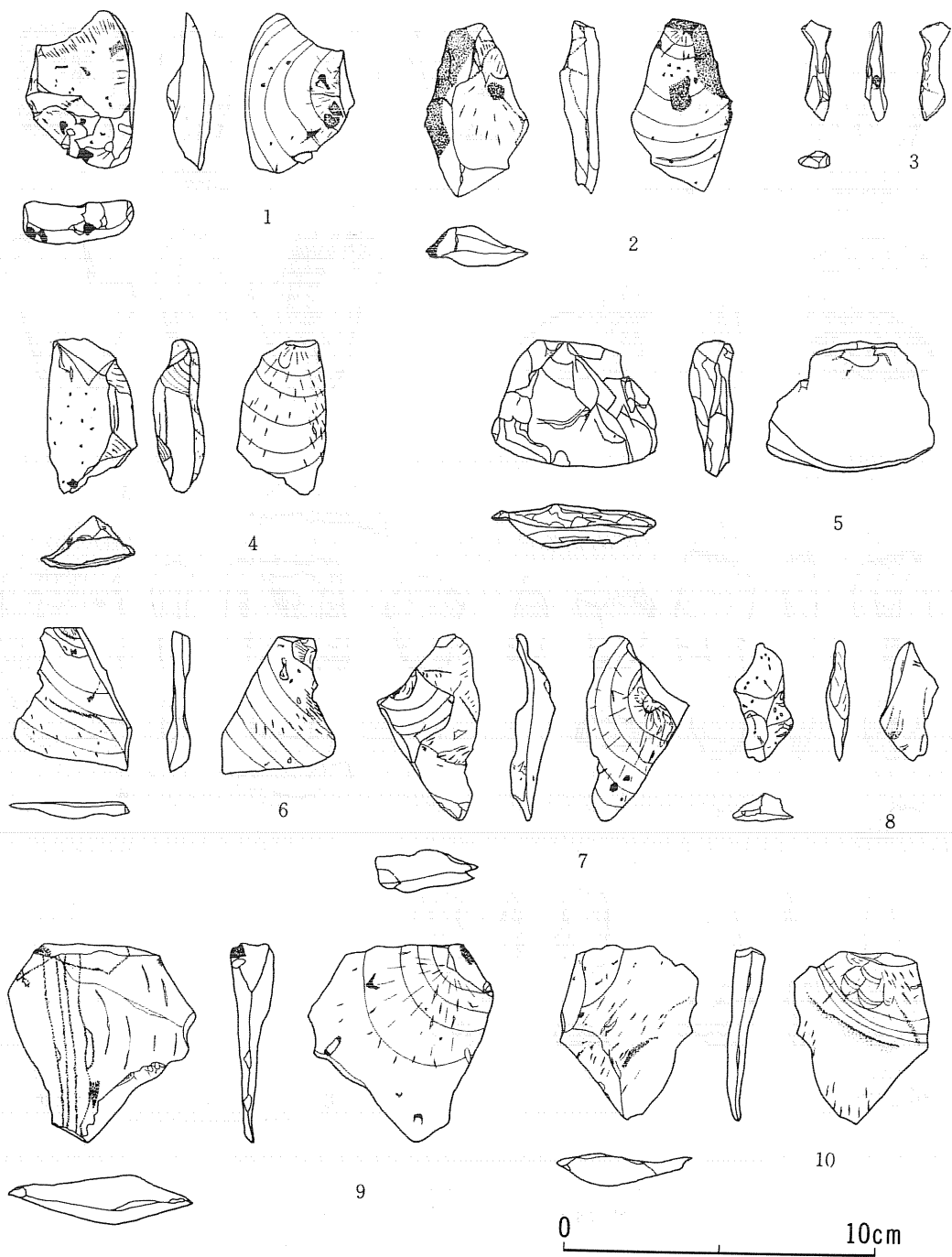
第116図 北の林Ⅱ遺跡石器実測図(3)



第117図 北の林Ⅱ遺跡石器実測図(4)



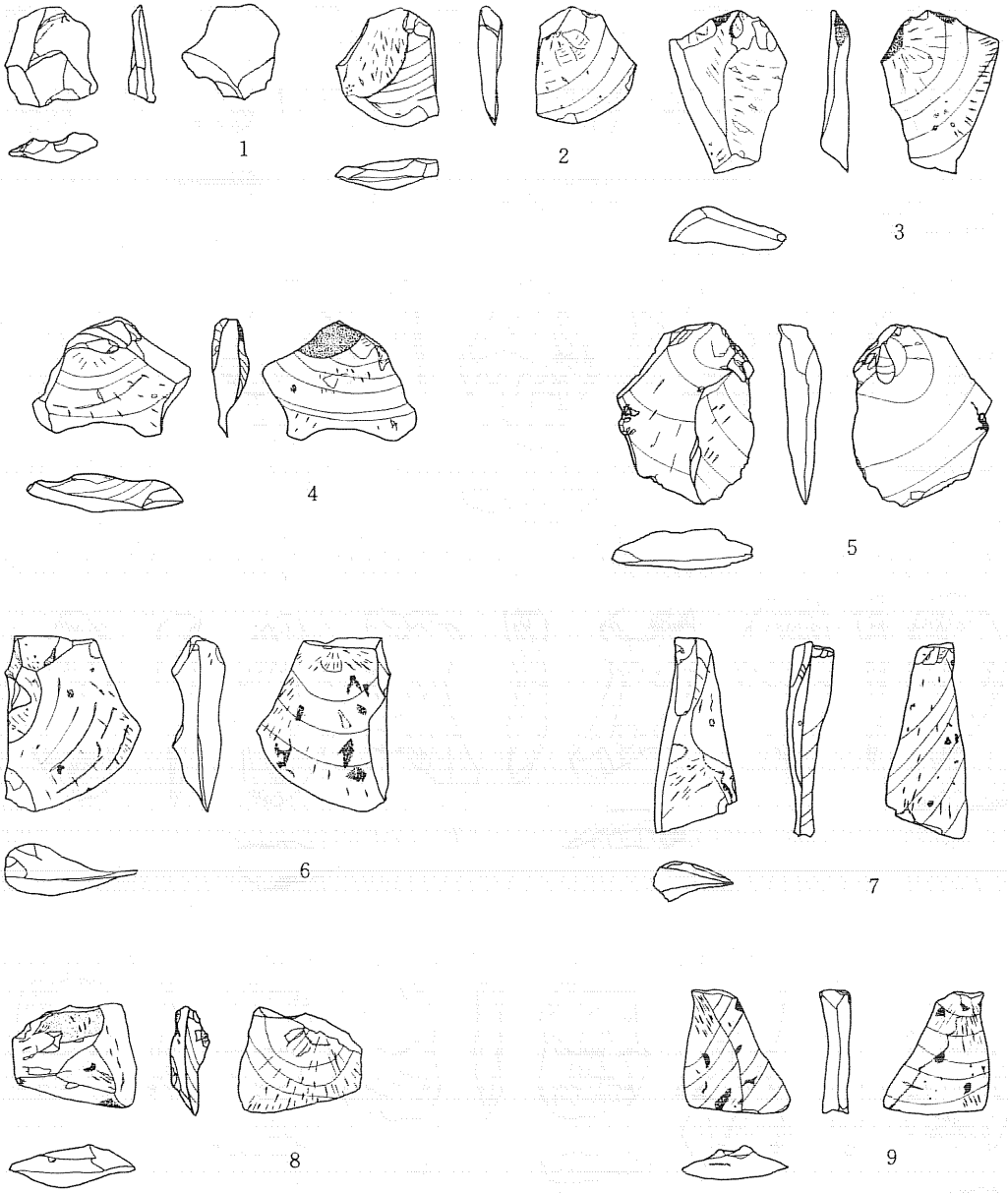
第118図 北の林Ⅱ遺跡石器実測図(5)



第119図 北の林Ⅱ遺跡石器実測図(6)

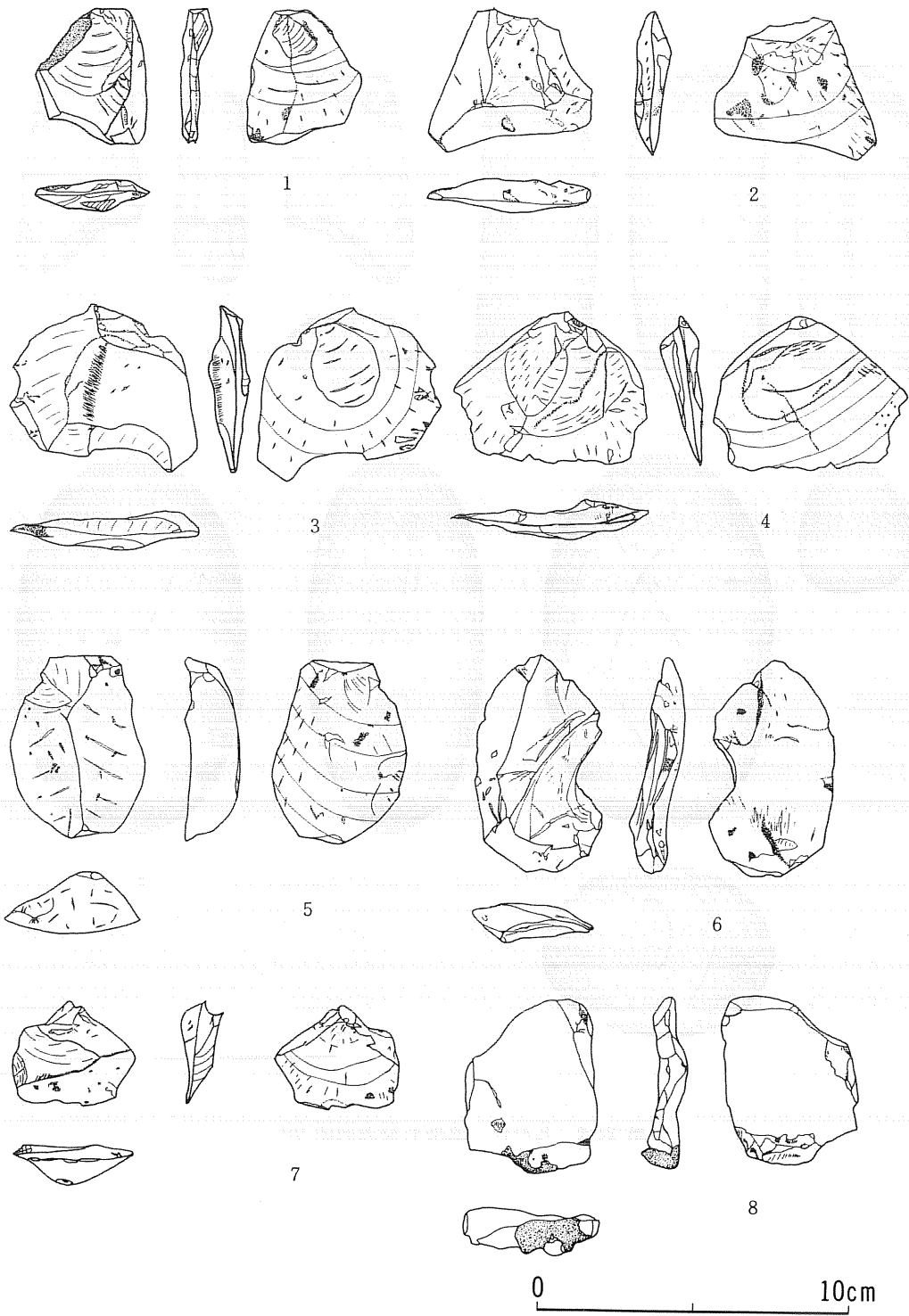


第120図 北の林Ⅱ遺跡石器実測図(7)

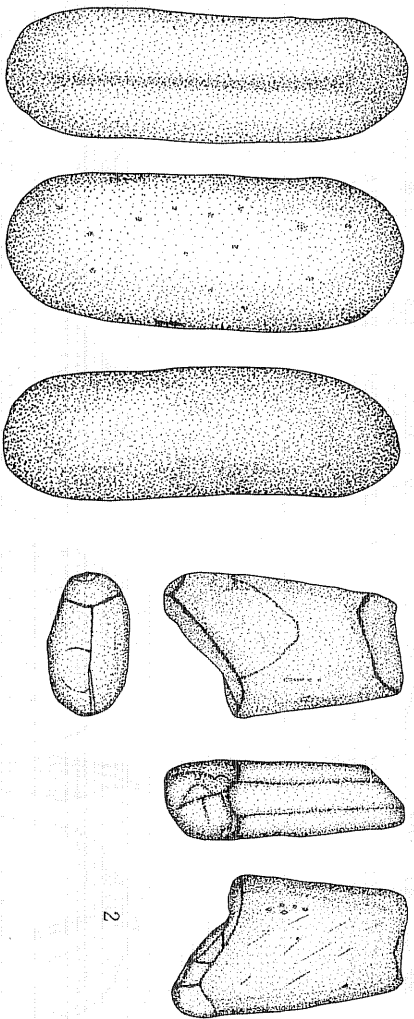


0 10cm

第121図 北の林II遺跡石器実測図(8)

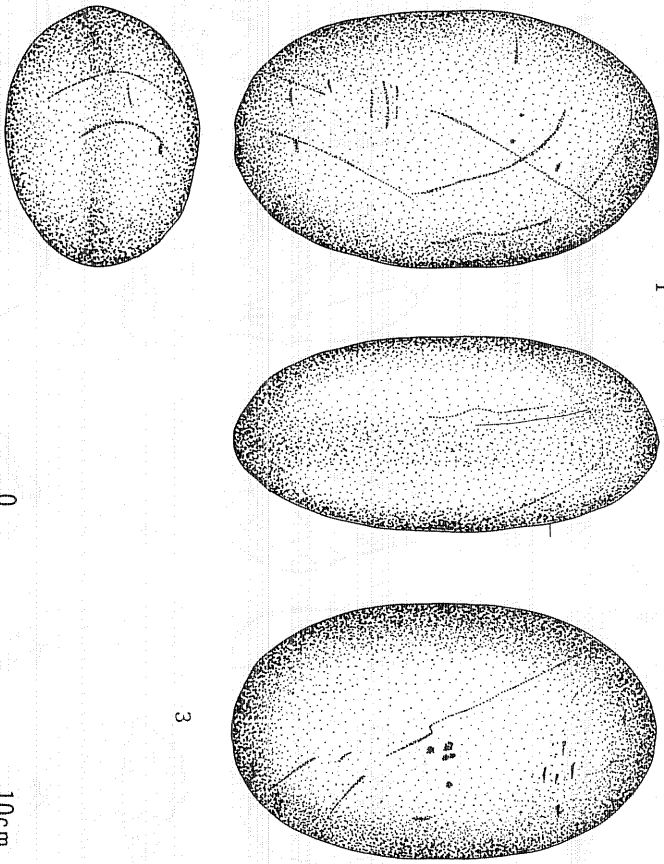


第122図 北の林Ⅱ 遺跡石器実測図 (9)



1


2



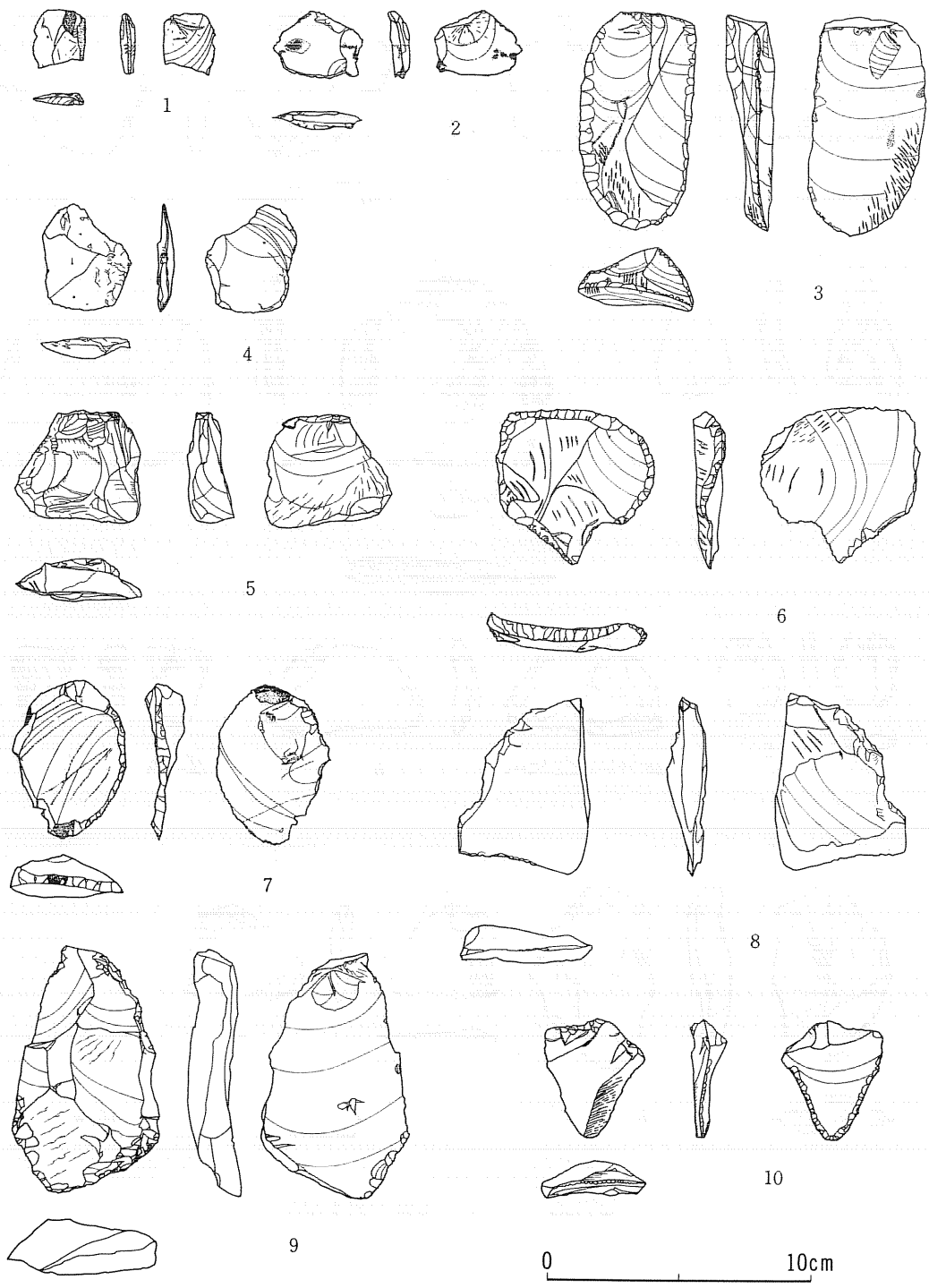
3

0 10cm

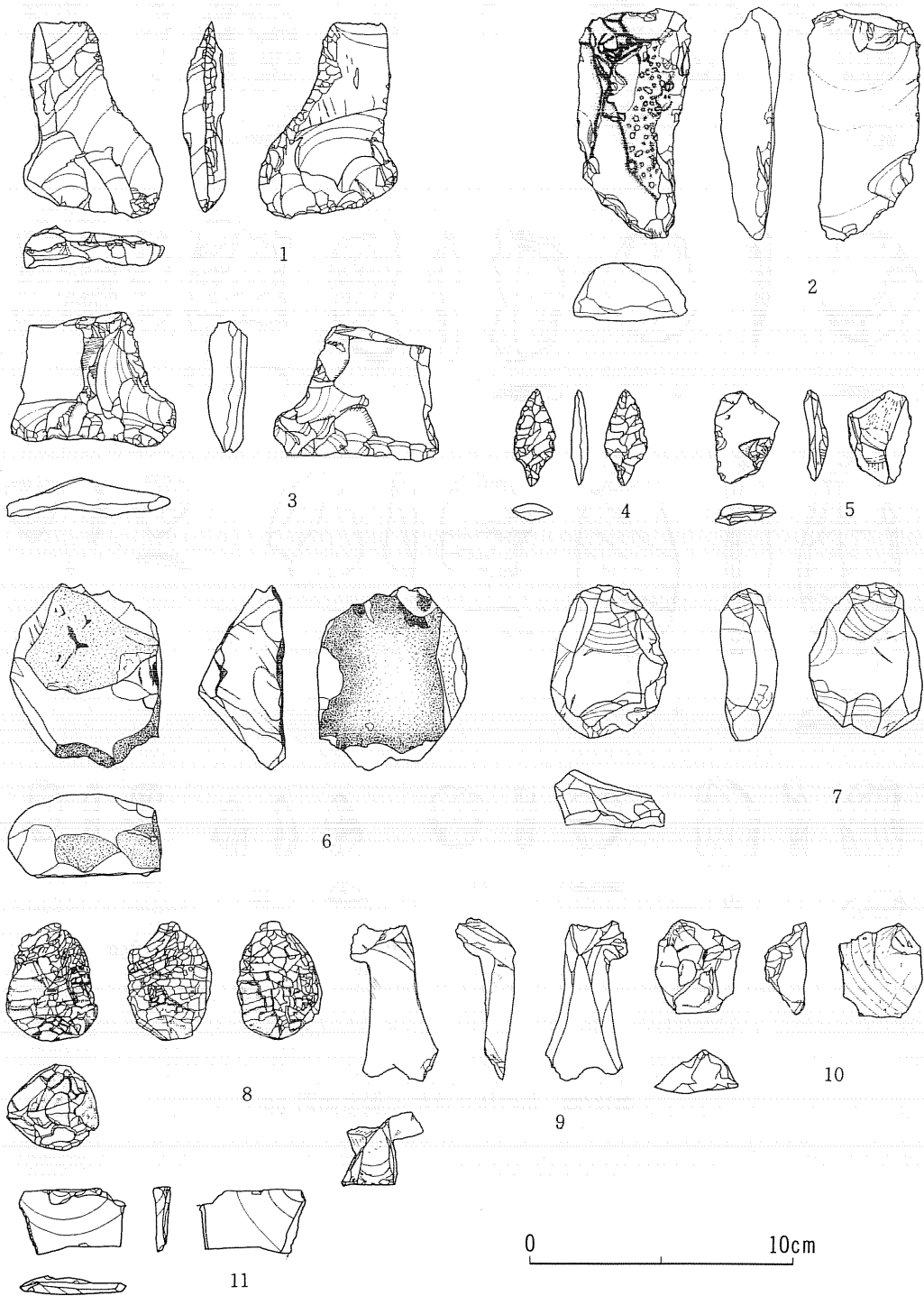
第123図 北の林Ⅱ遺跡石器実測図 (10)



第124図 北の林Ⅱ遺跡石器実測図(11)

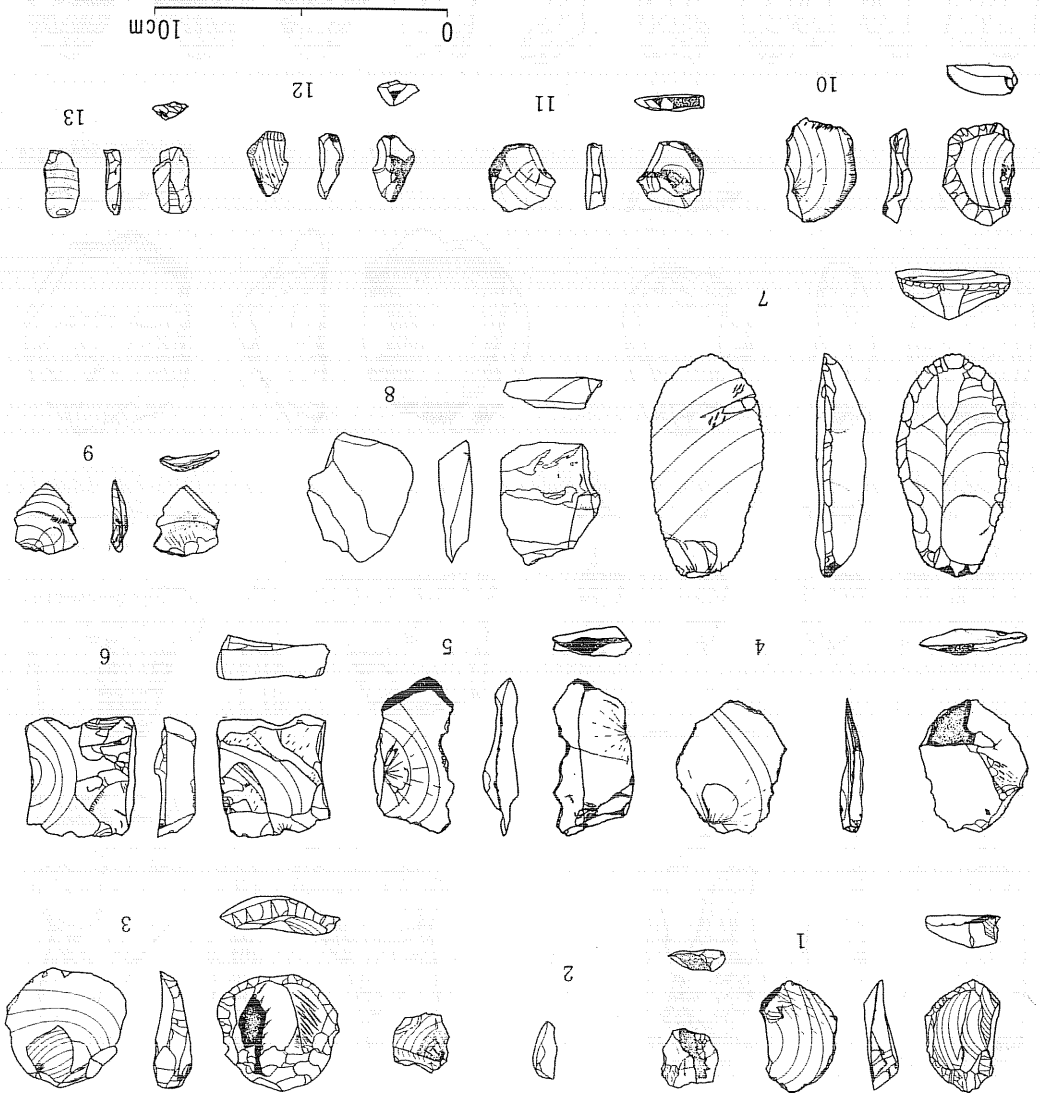



第125図 北の林Ⅱ遺跡石器実測図 (12)



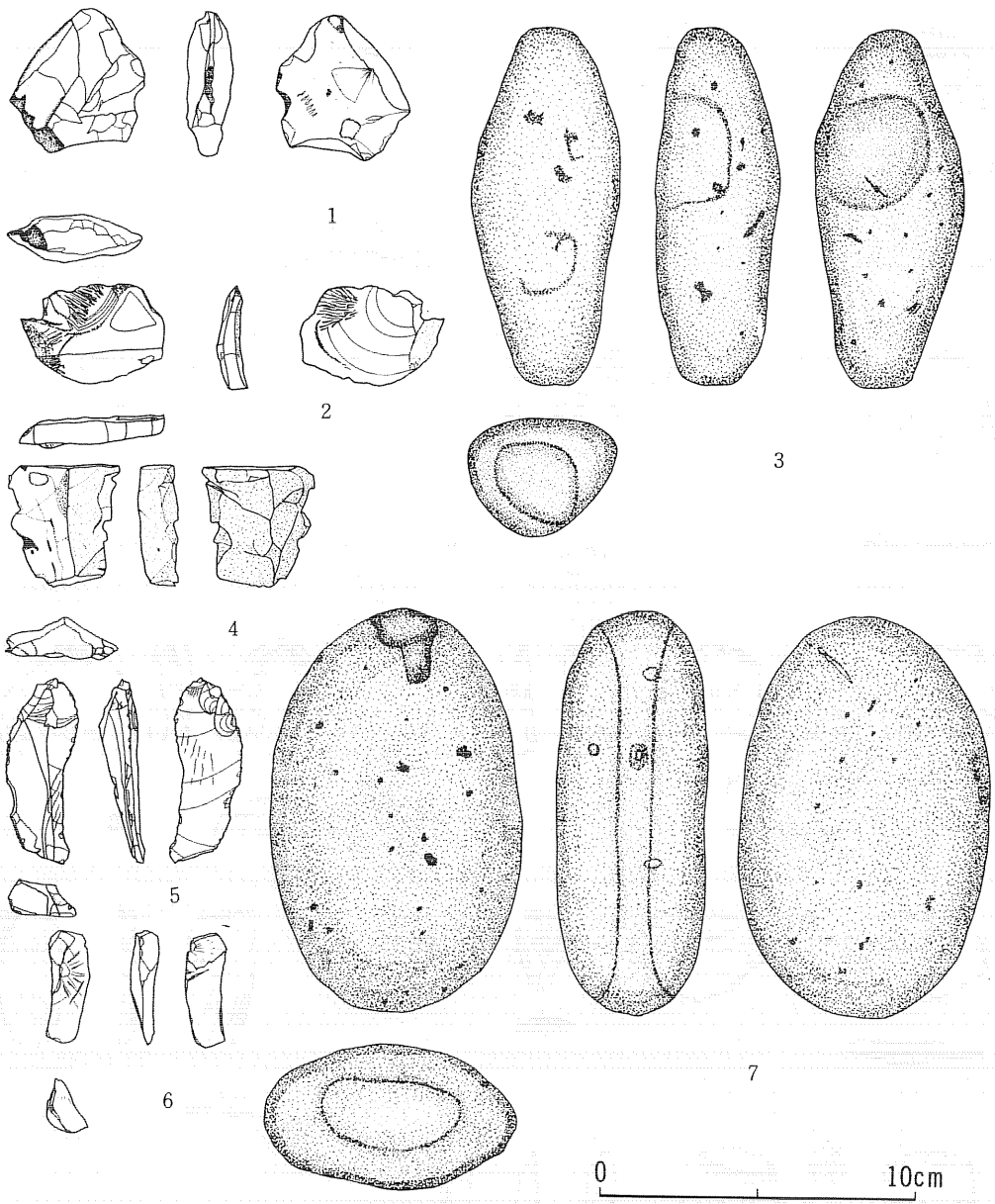
第126図 北の林Ⅱ遺跡石器実測図 (13)

第127図 北の林II遺跡石器実測図(14)





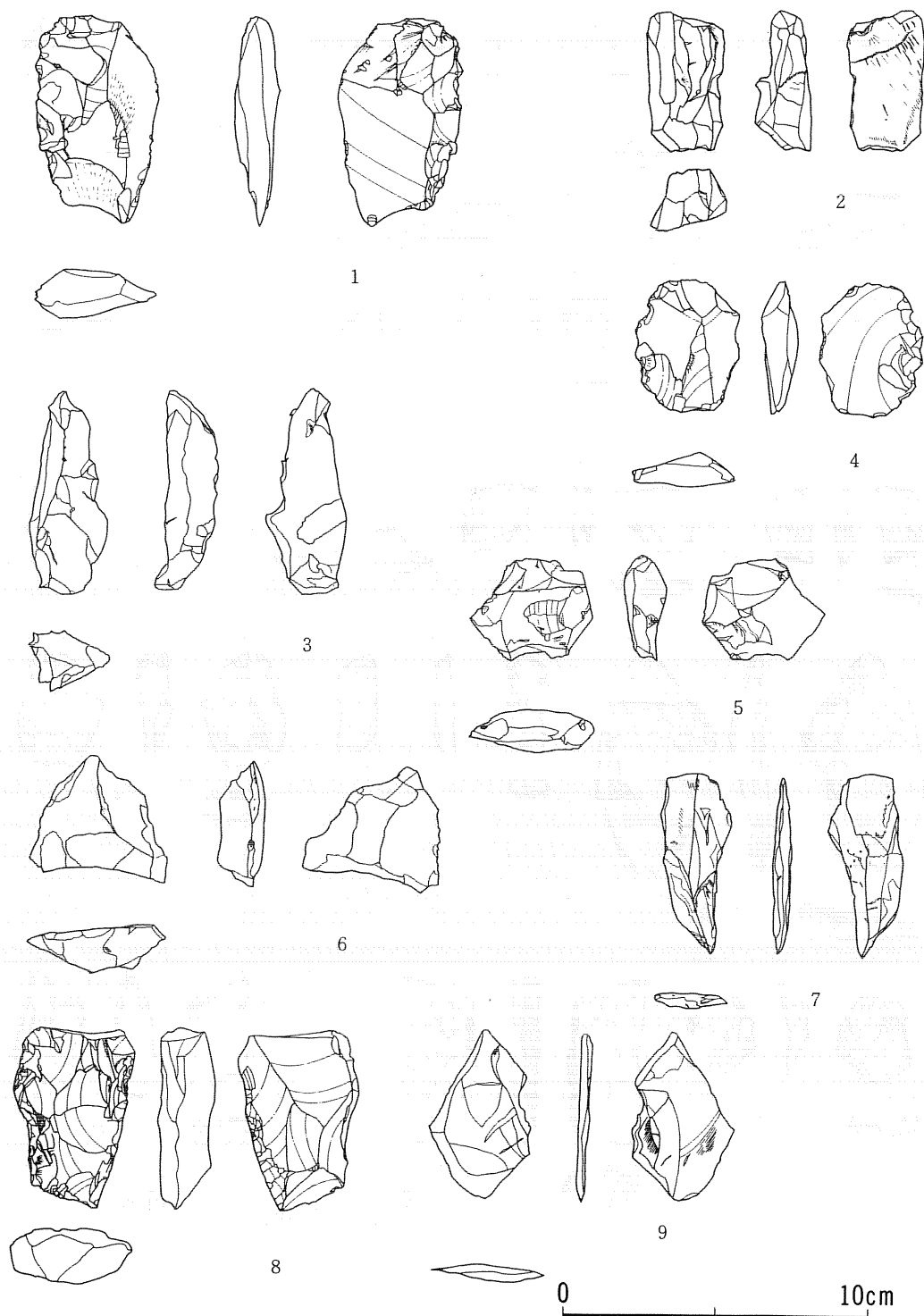
第128図 北の林Ⅱ遺跡石器実測図(15)



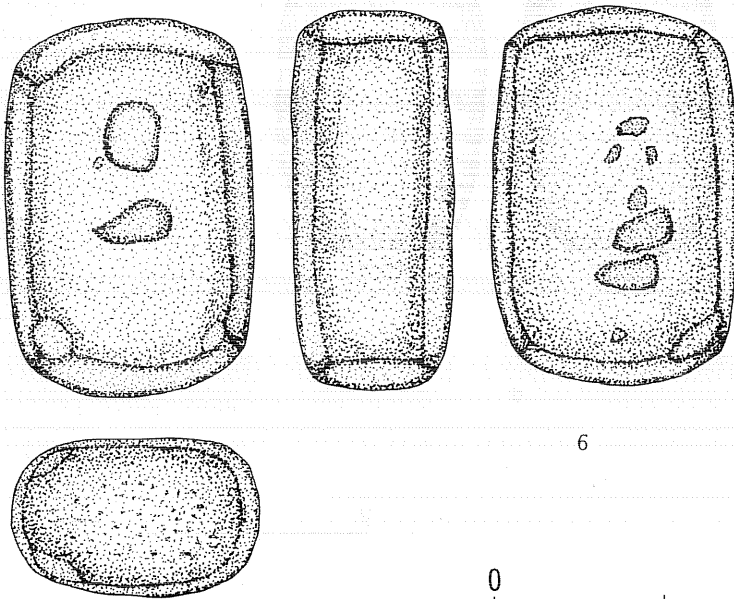
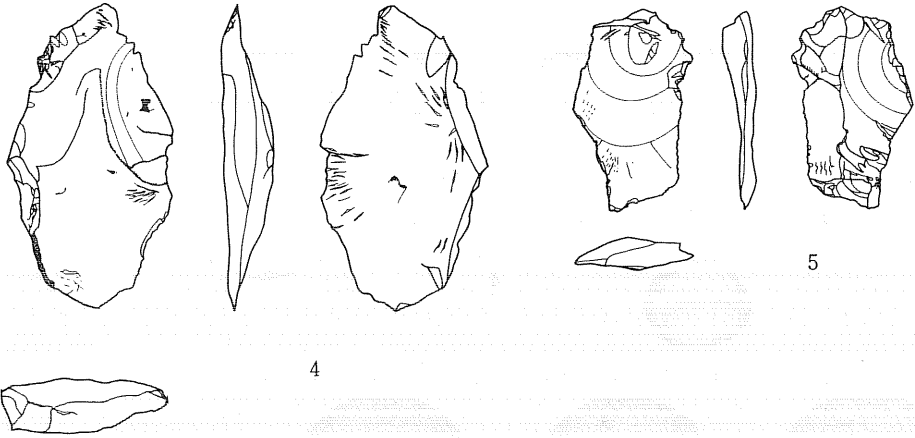
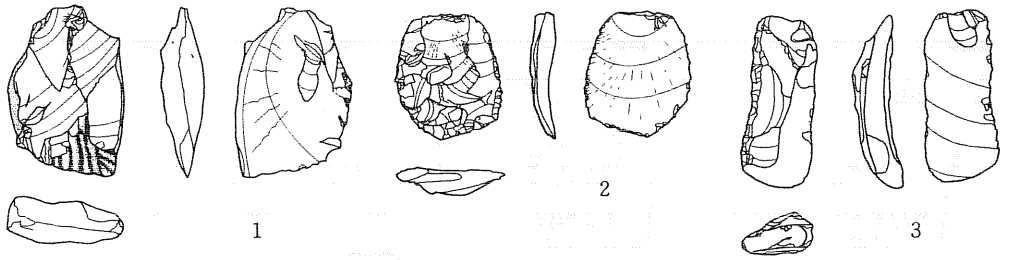
第129図 北の林Ⅱ遺跡石器実測図 (16)



第130図 北の林Ⅱ遺跡石器実測図(17)



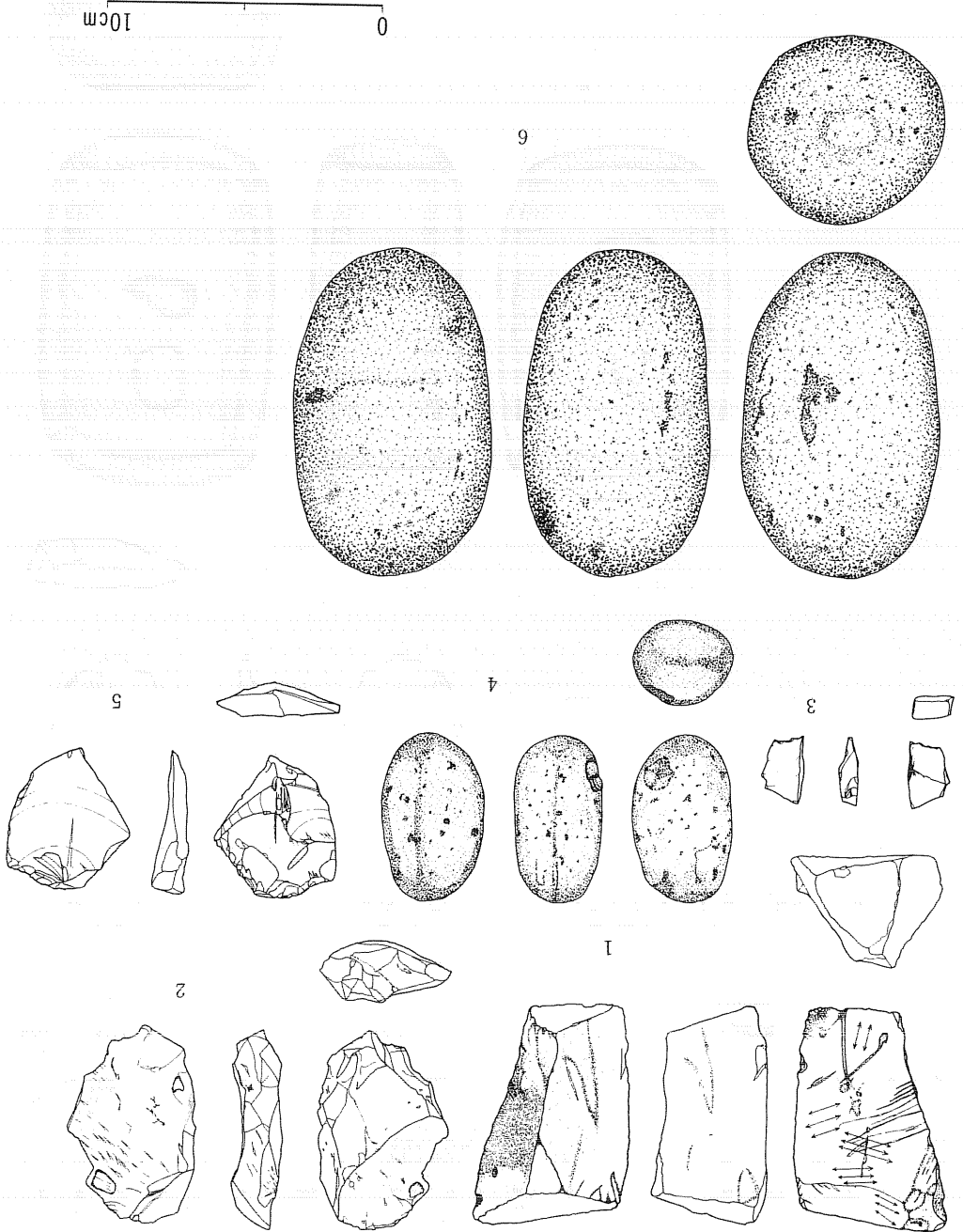
第131図 北の林Ⅱ遺跡石器実測図(18)




0 10cm

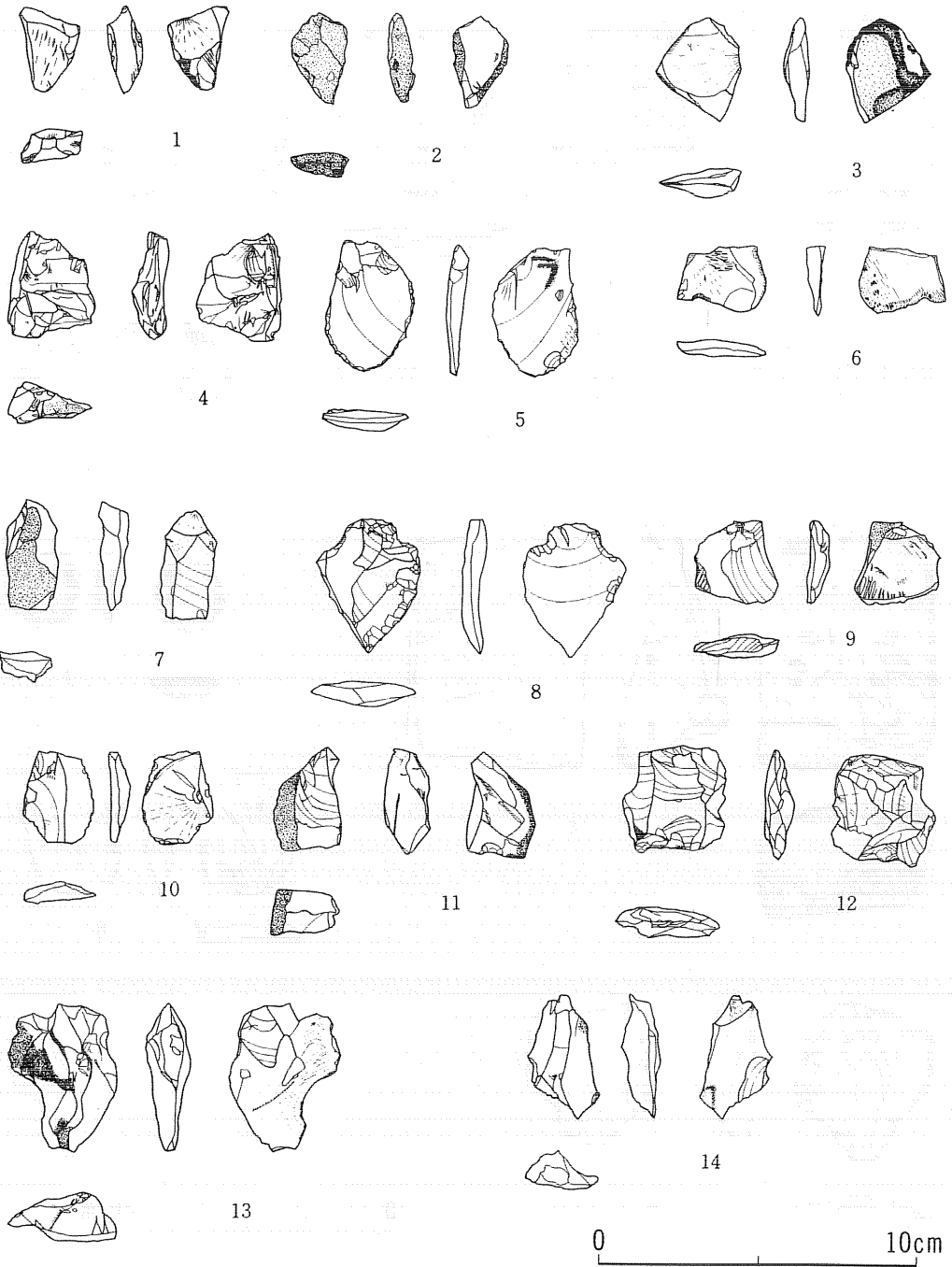
第132図 北の林Ⅱ遺跡石器実測図(19)

第133図 北の林II遺跡石器実測図(20)

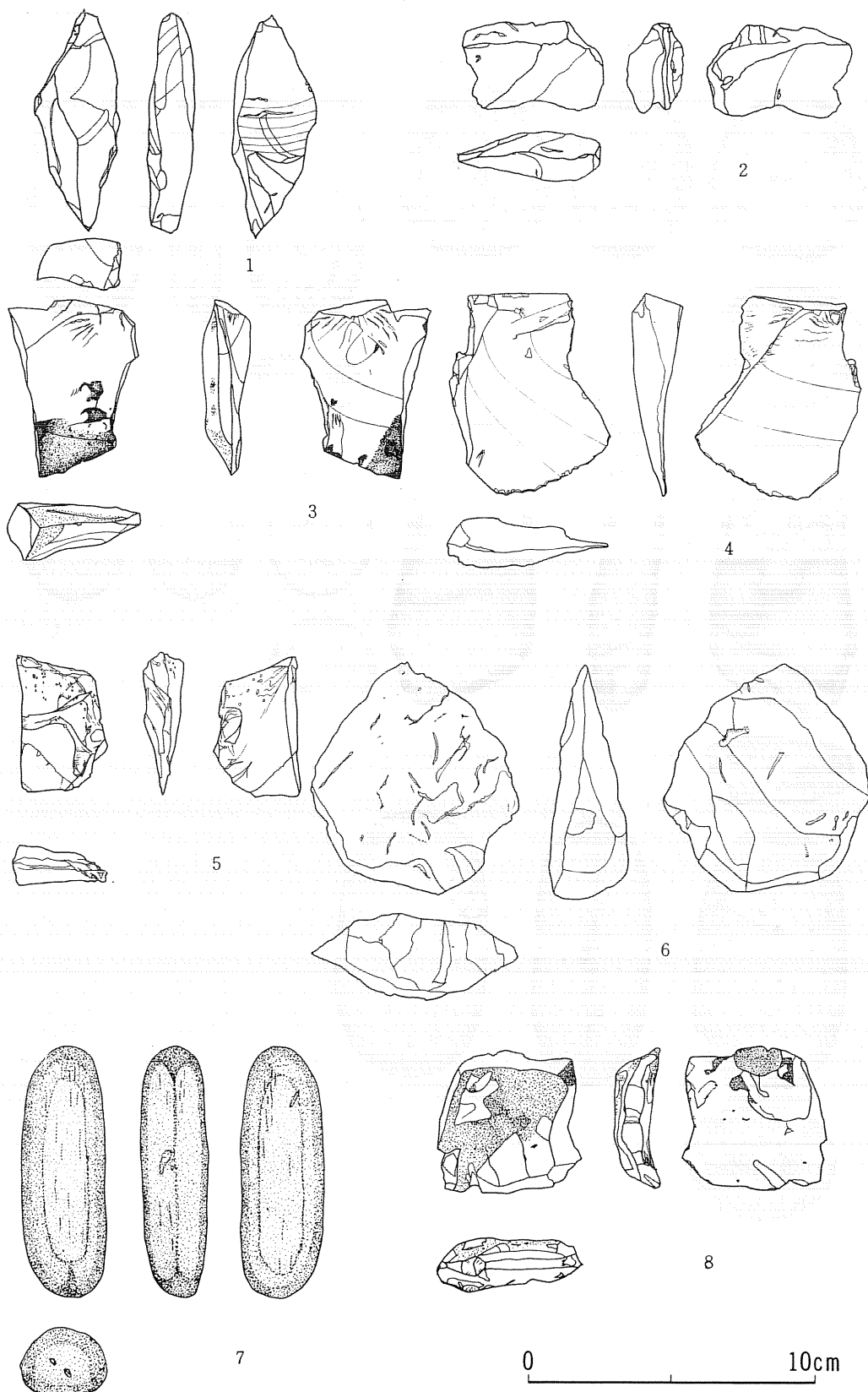




第134図 北の林II 遺跡石器実測図 (2)

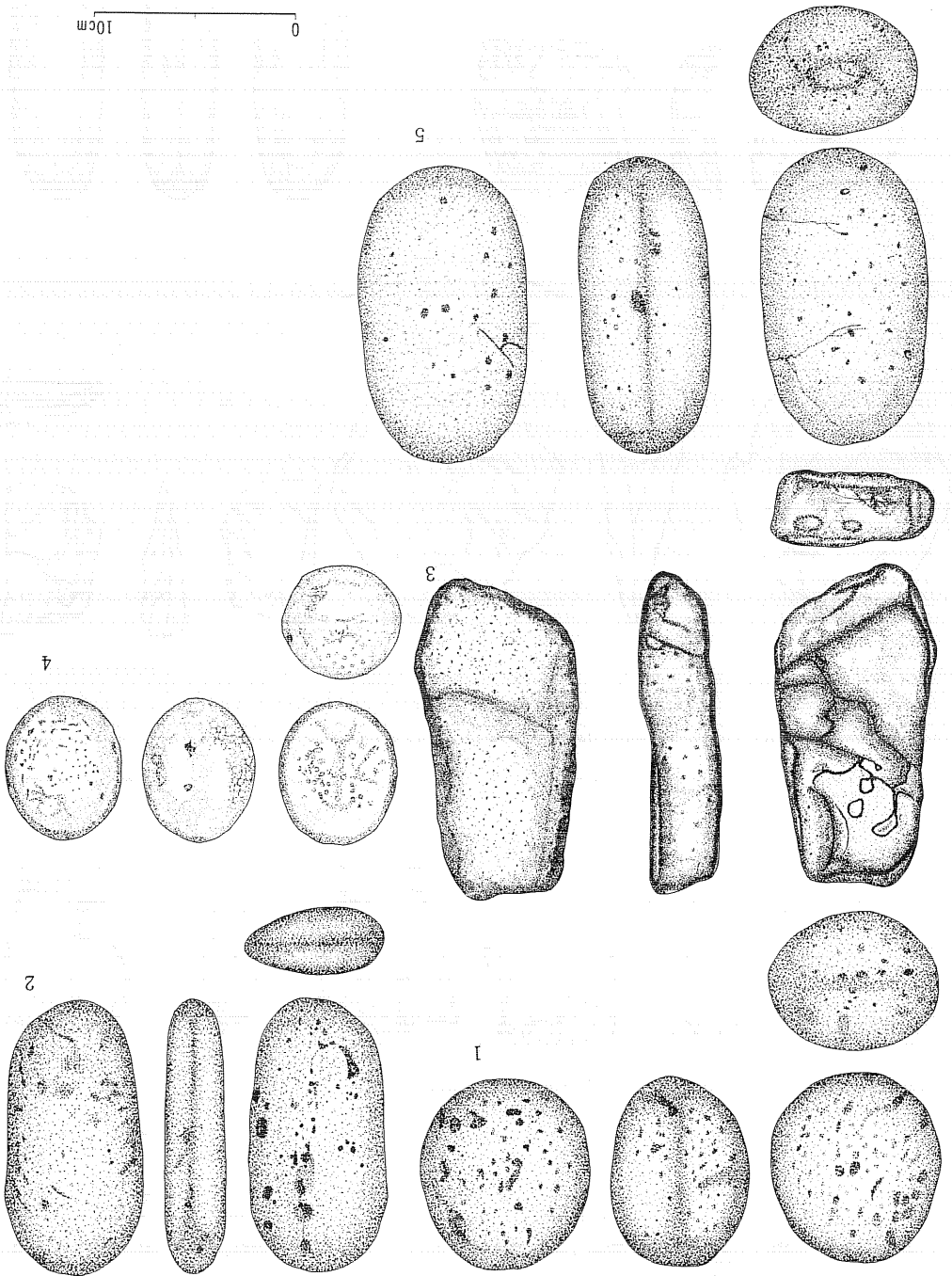


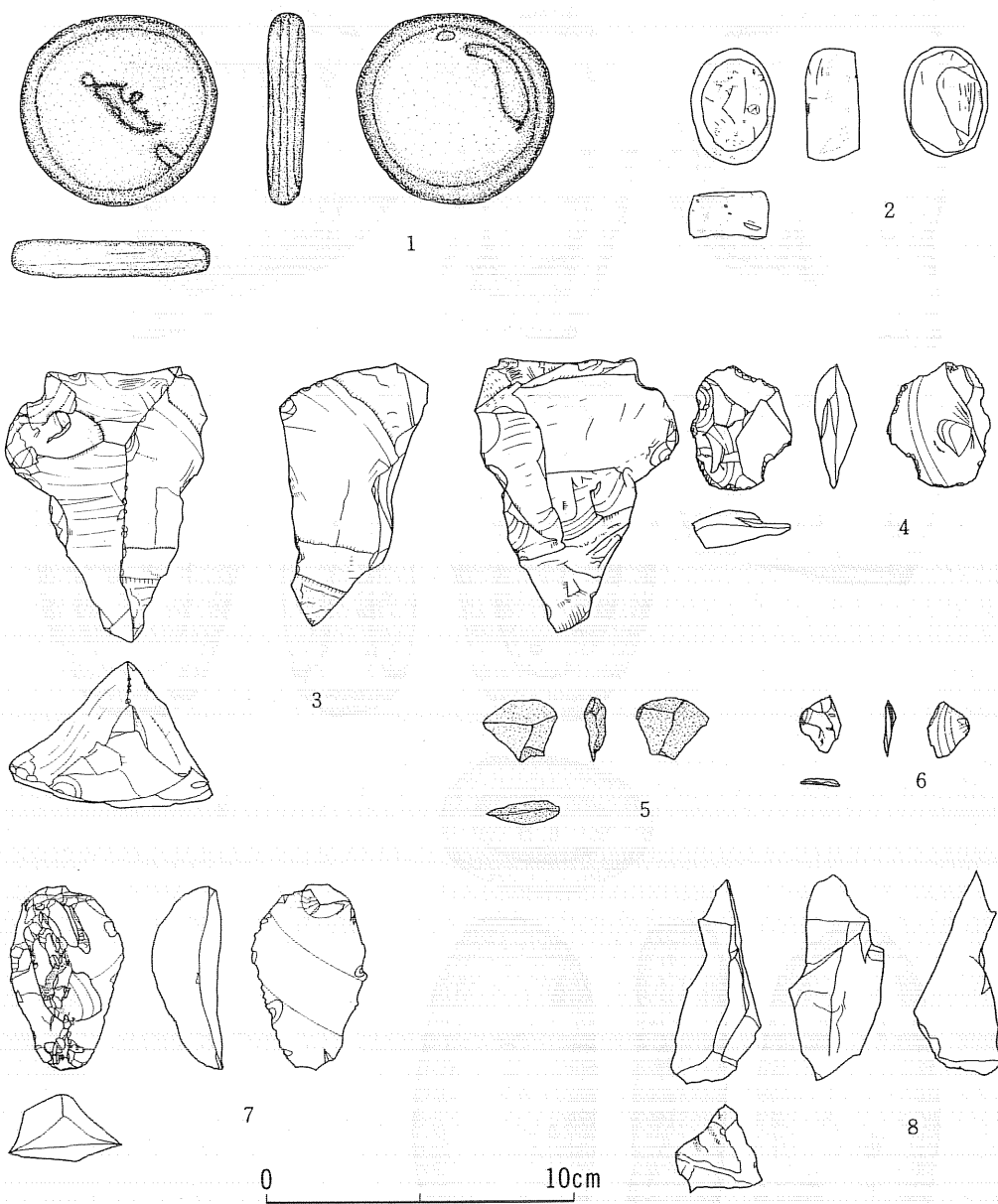
第135図 北の林Ⅱ遺跡石器実測図 (22)



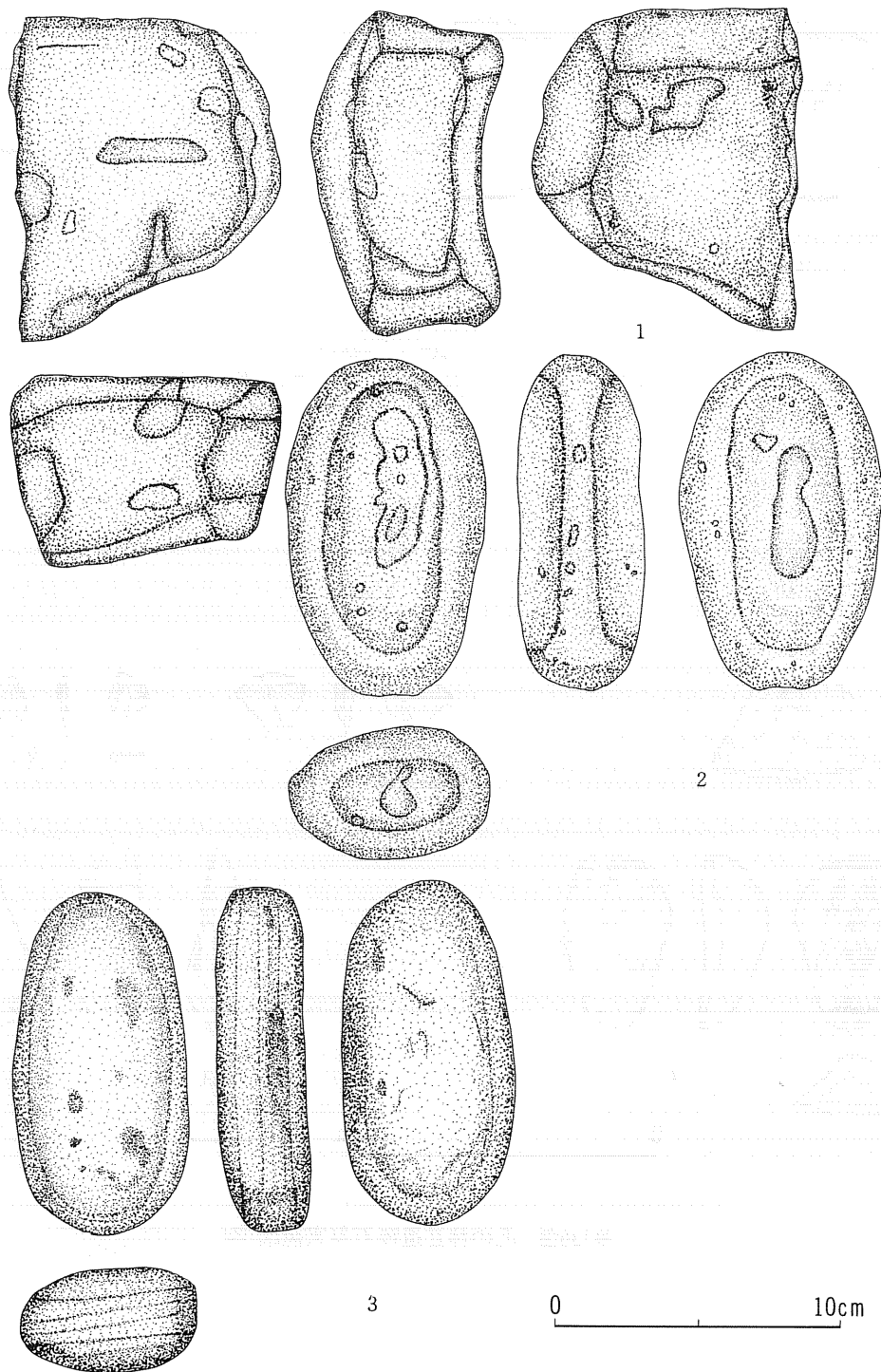
第136図 北の林II 遺跡石器実測図 (23)

第137図 北の林II遺跡石器実測図(24)

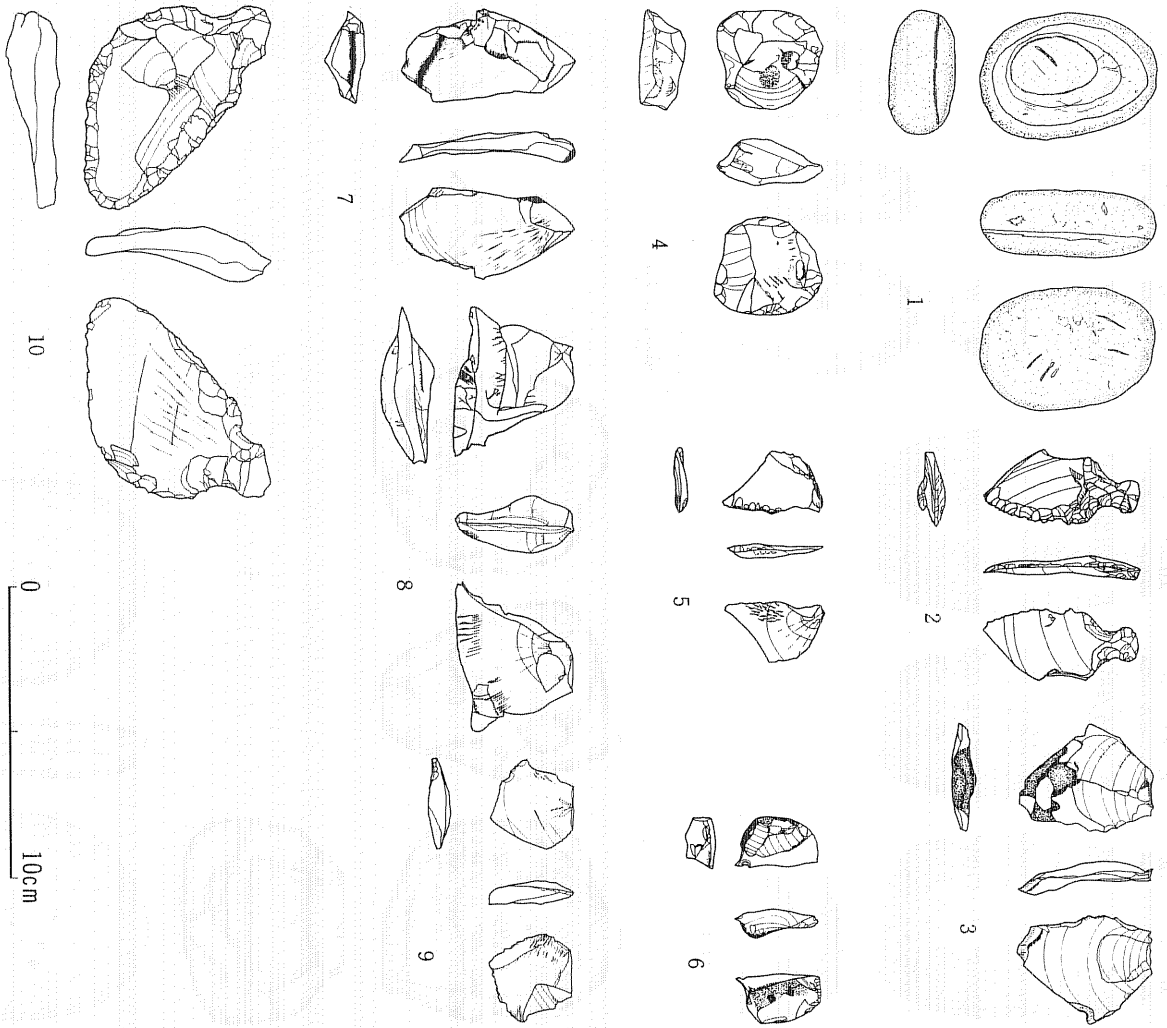




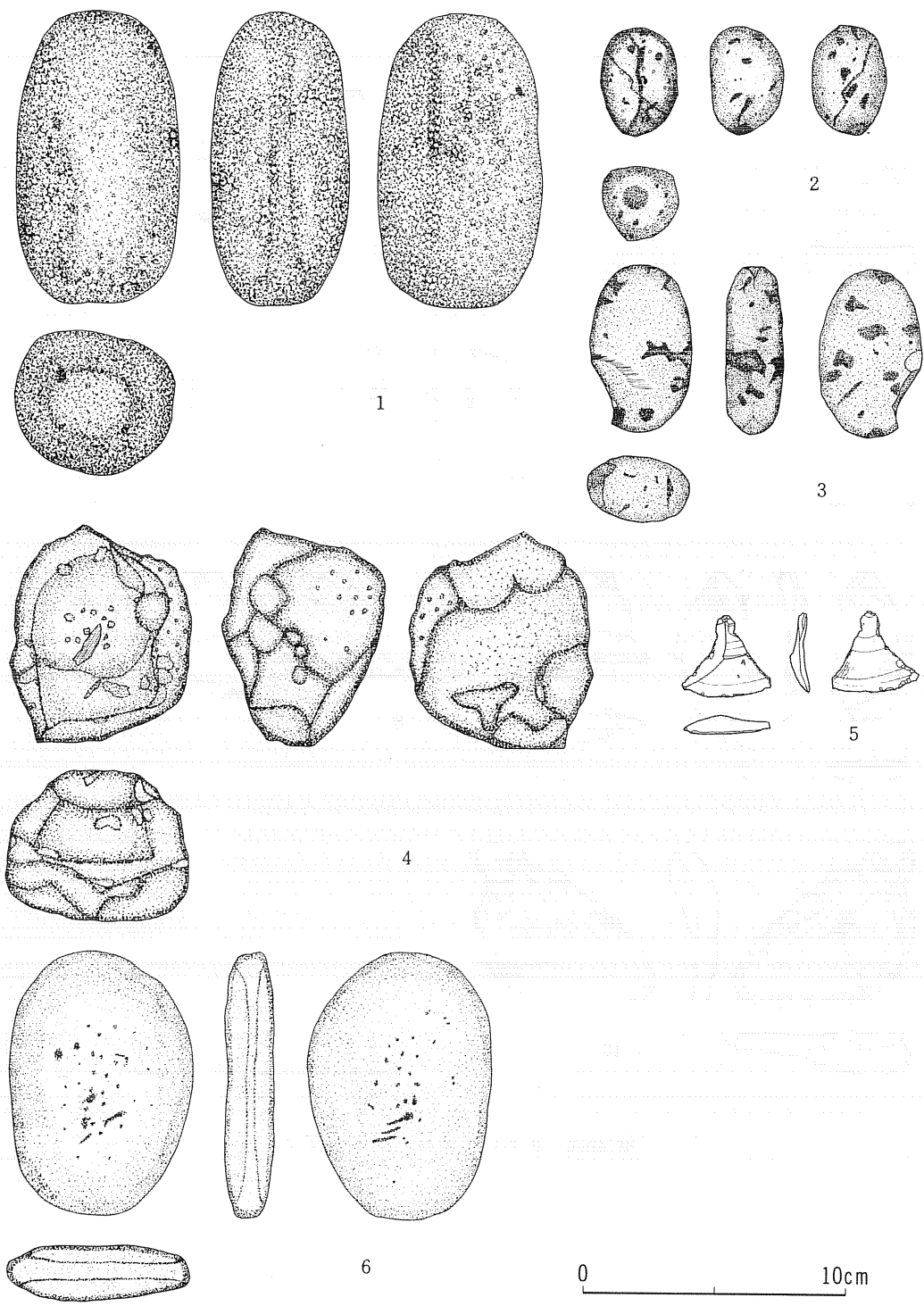
第138図 北の林Ⅱ遺跡石器実測図(25)




第139図 北の林Ⅱ遺跡石器実測図(26)



第140図 北の林Ⅱ遺跡石器実測図 (27)

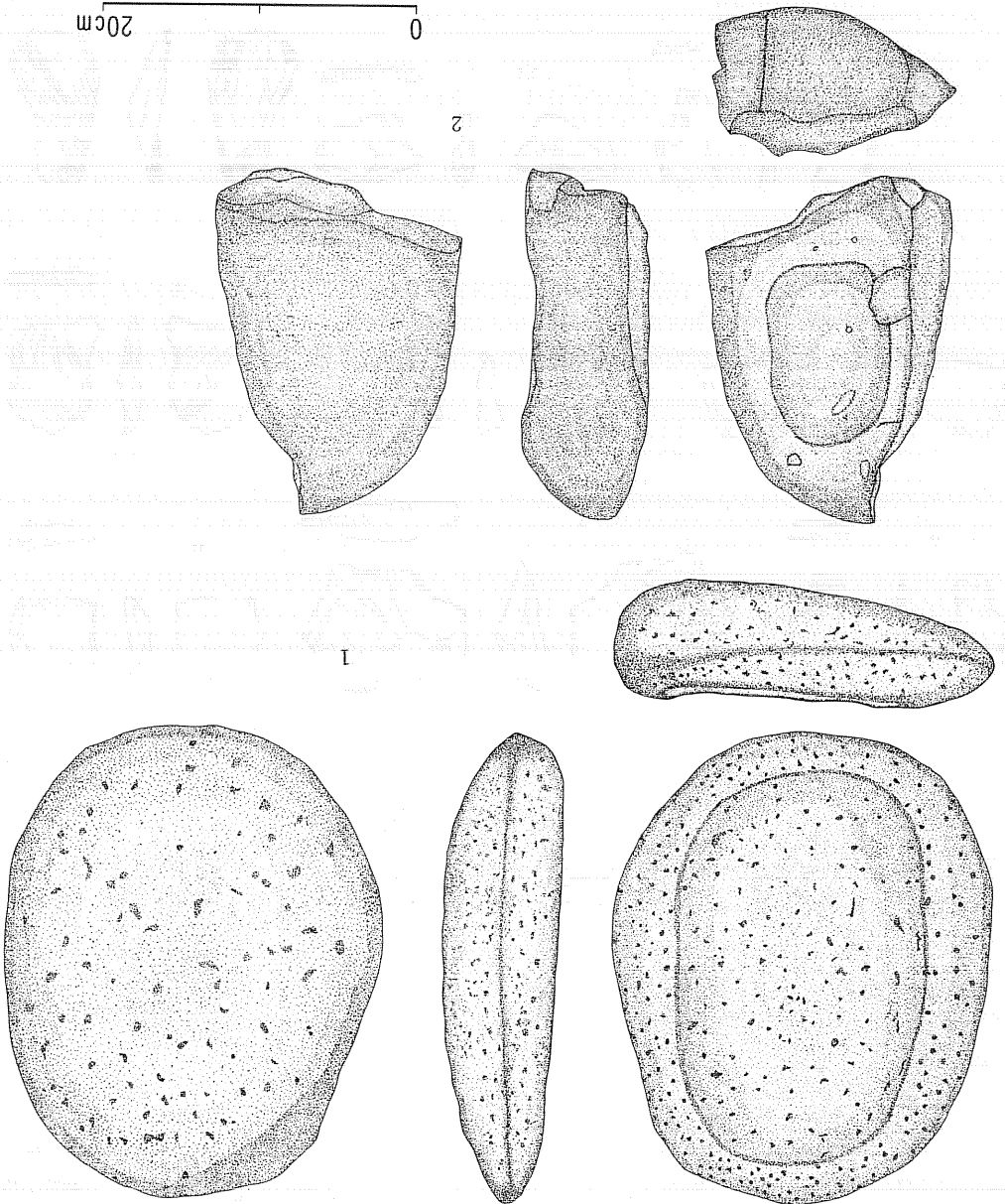


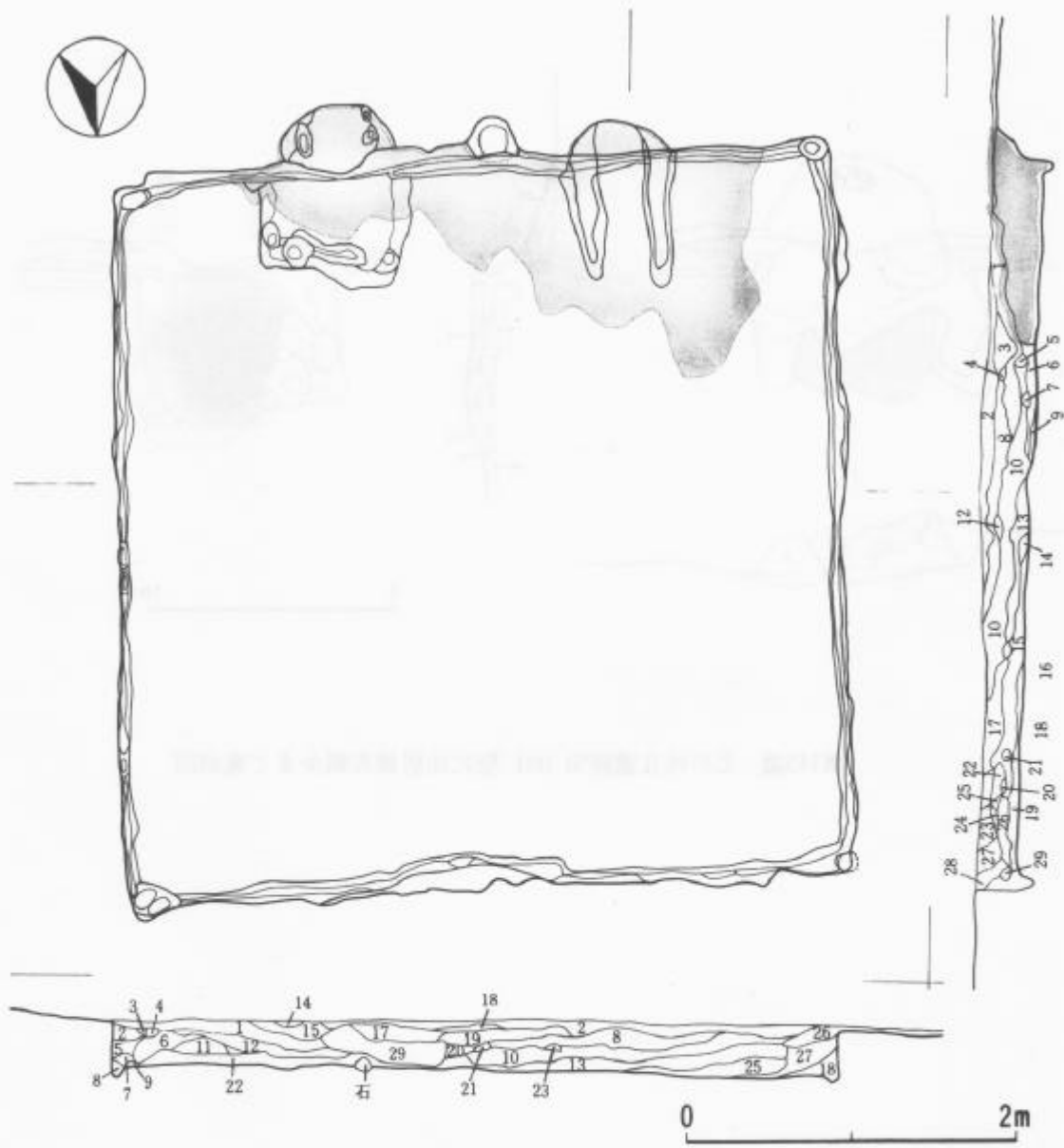
第141図 北の林Ⅱ遺跡石器実測図 (28)



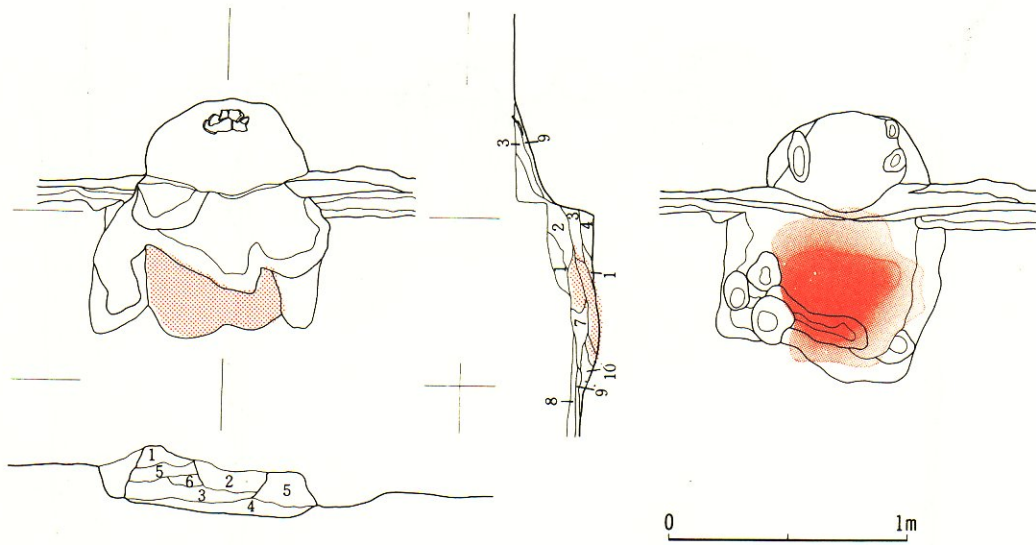
第142図 北の林Ⅱ遺跡石器実測図(29)

第143図 北の林II遺跡石器実測図(30)

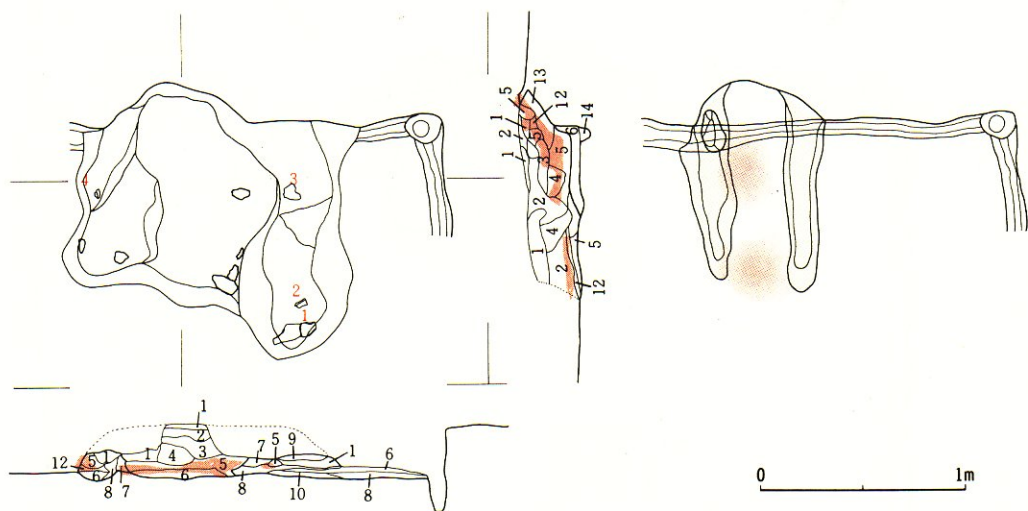





第144図 北の林II遺跡SI 001 竪穴住居跡実測図



第145図 北の林II遺跡SI 001 竪穴住居跡左側かまど実測図



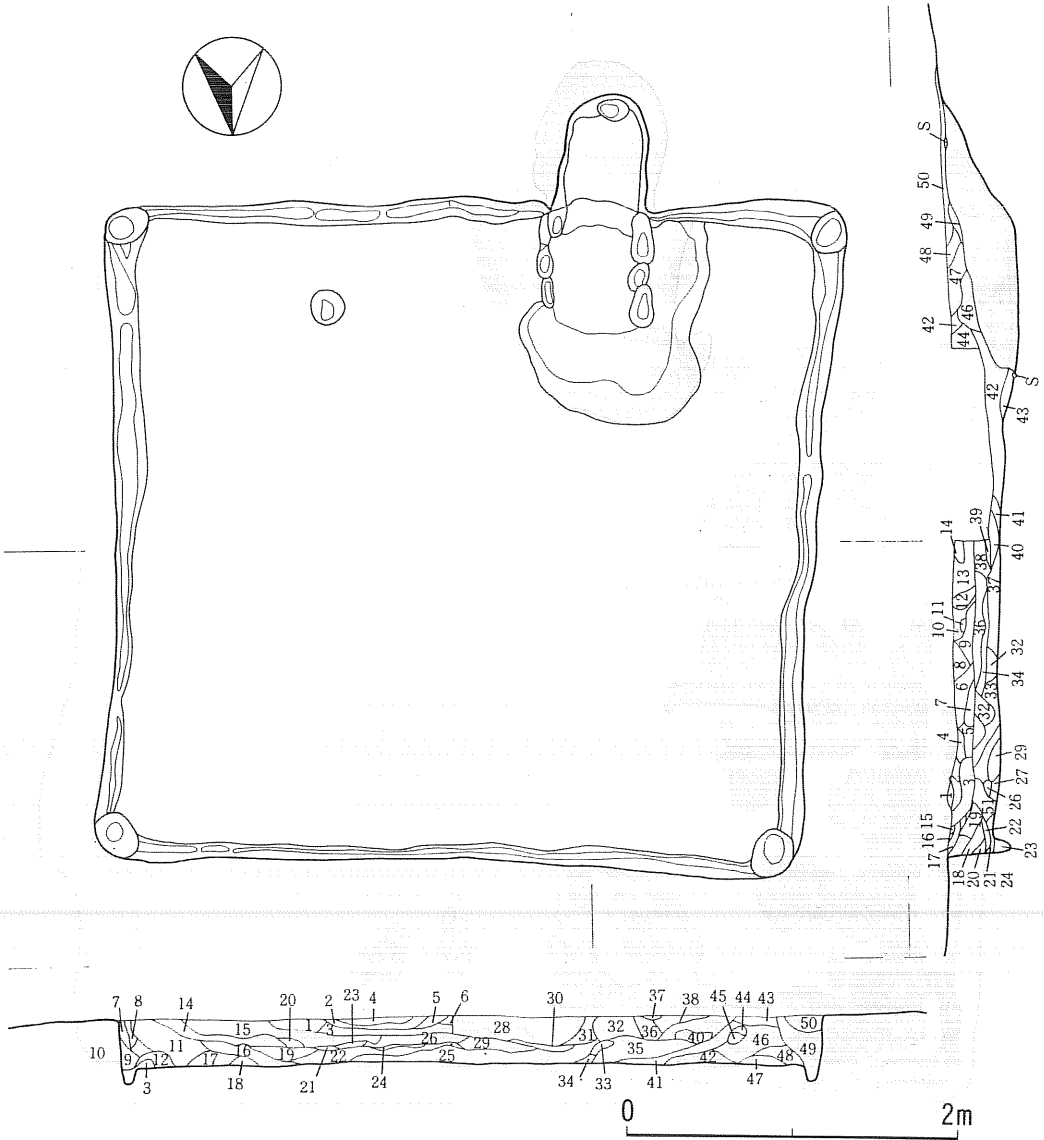
第146図 北の林II遺跡SI 001 竪穴住居跡右側かまど実測図



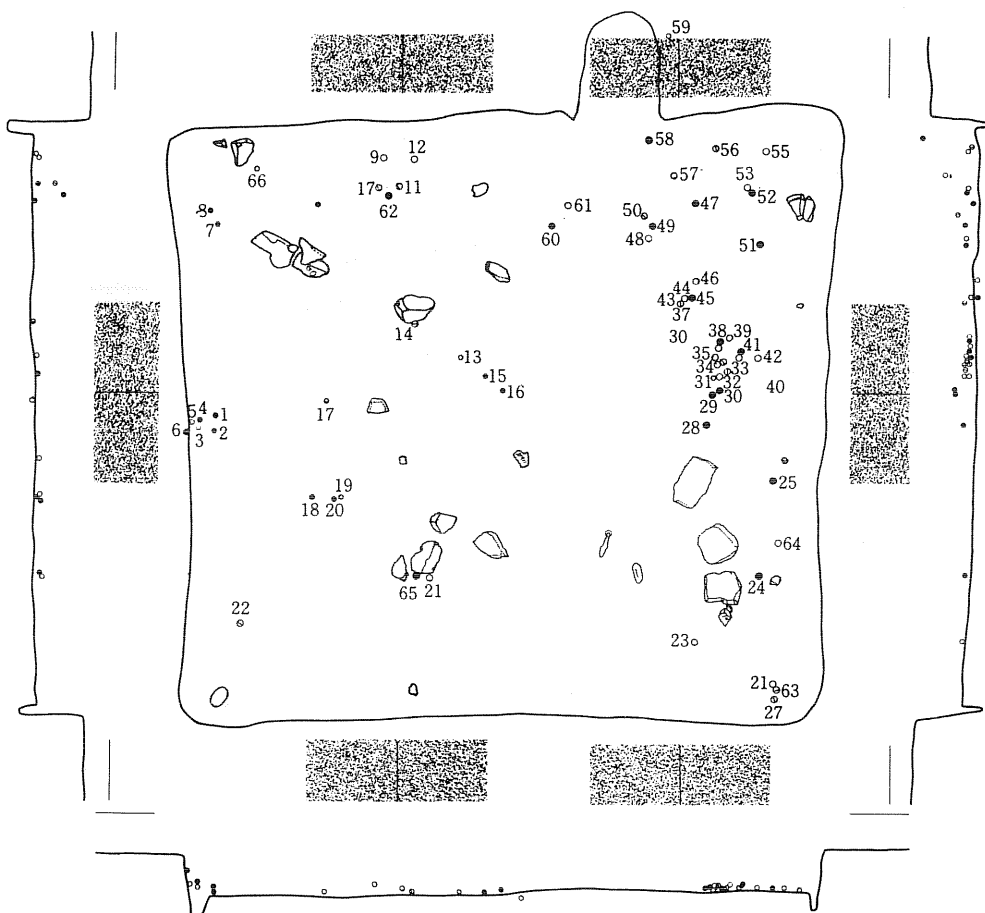
第147図 北の林II 遺跡SI 002 竪穴住居跡実測図



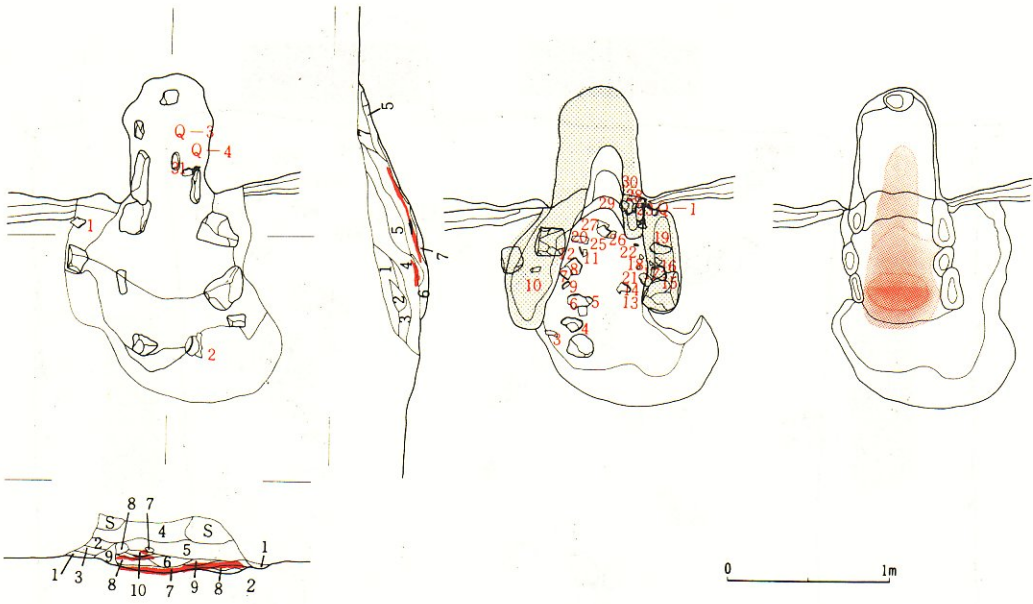
第148図 北の林Ⅱ遺跡SI.002 竪穴住居跡炭化材出土状況実測図



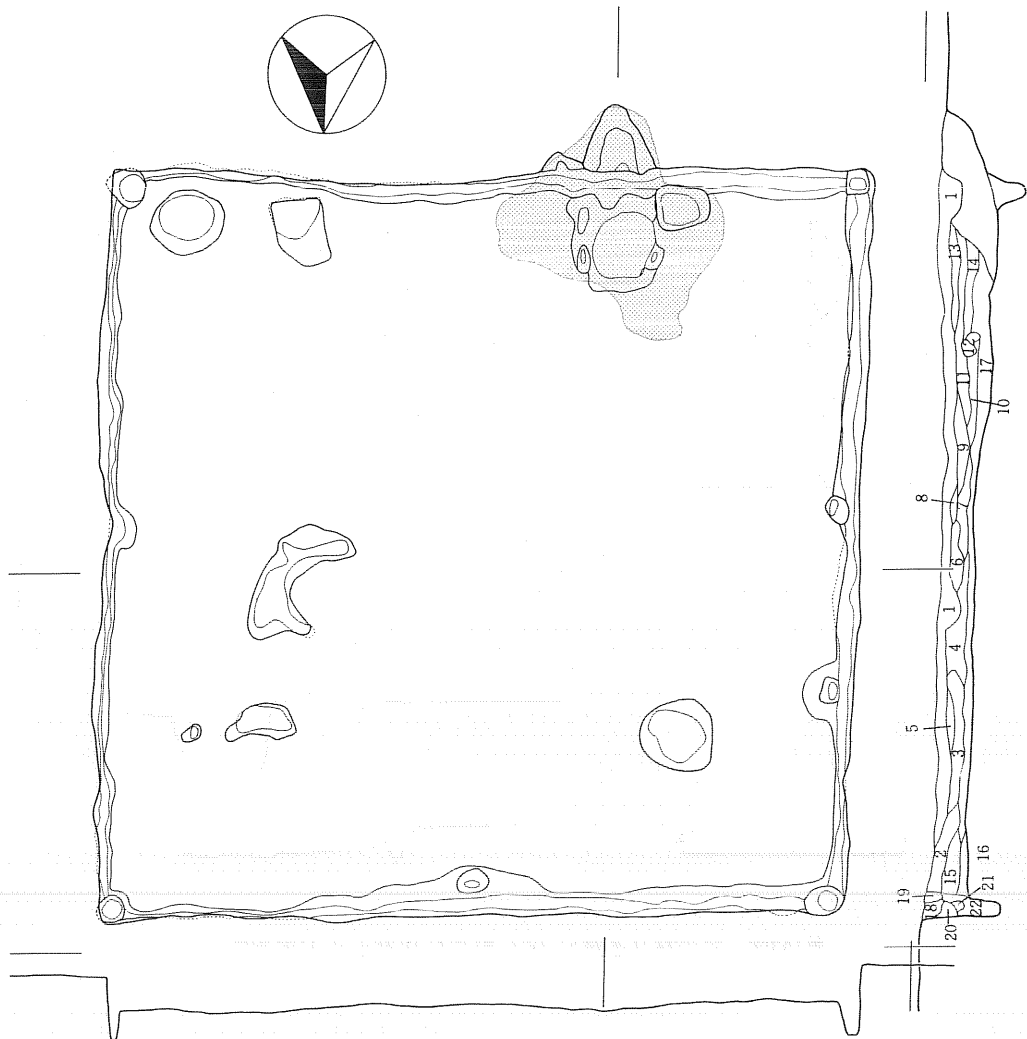
第149図 北の林II 遺跡SI 003 竪穴住居跡実測図



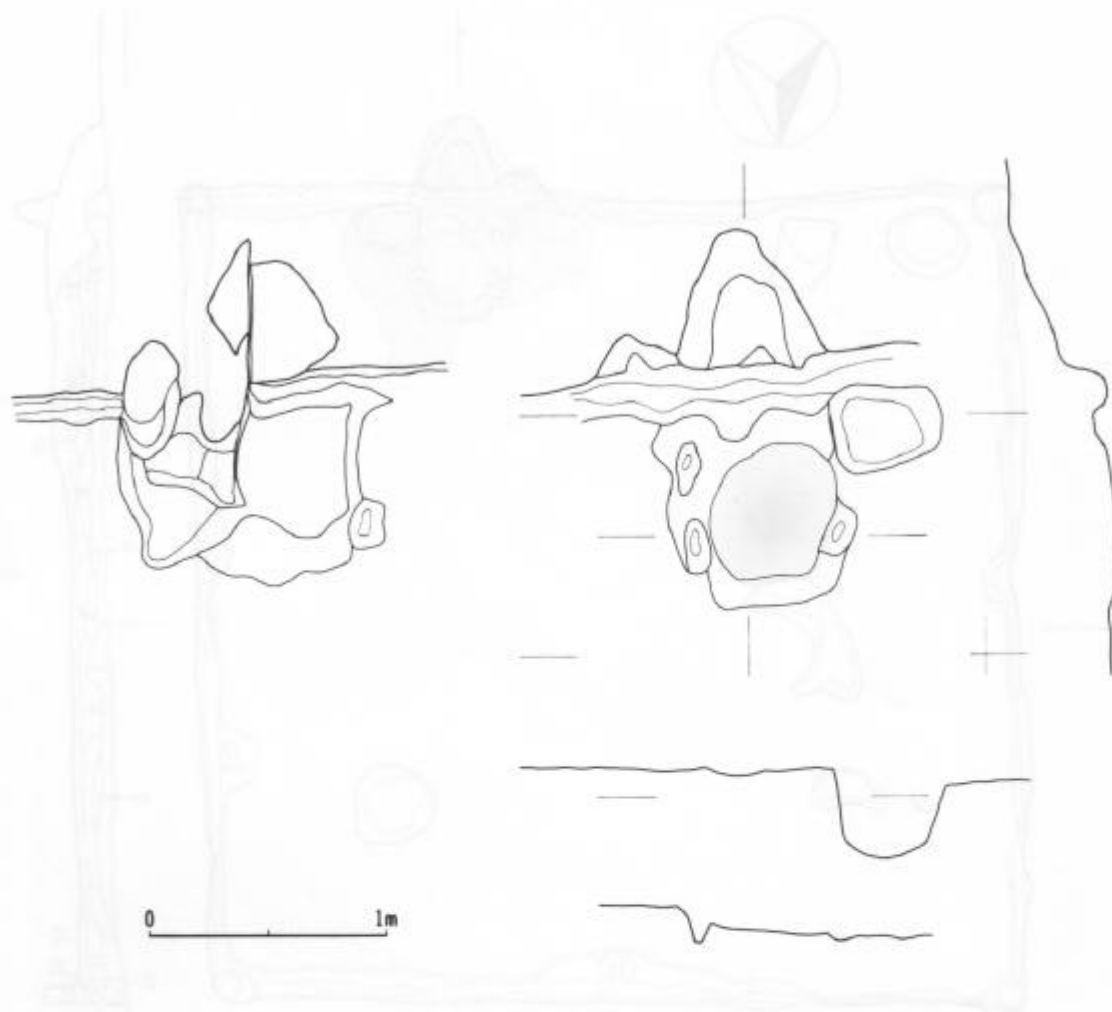
第150図 北の林Ⅱ遺跡SI 003 竪穴住居跡遺物出土分布図



第151図 北の林II遺跡SI 003 竪穴住居かまど実測図

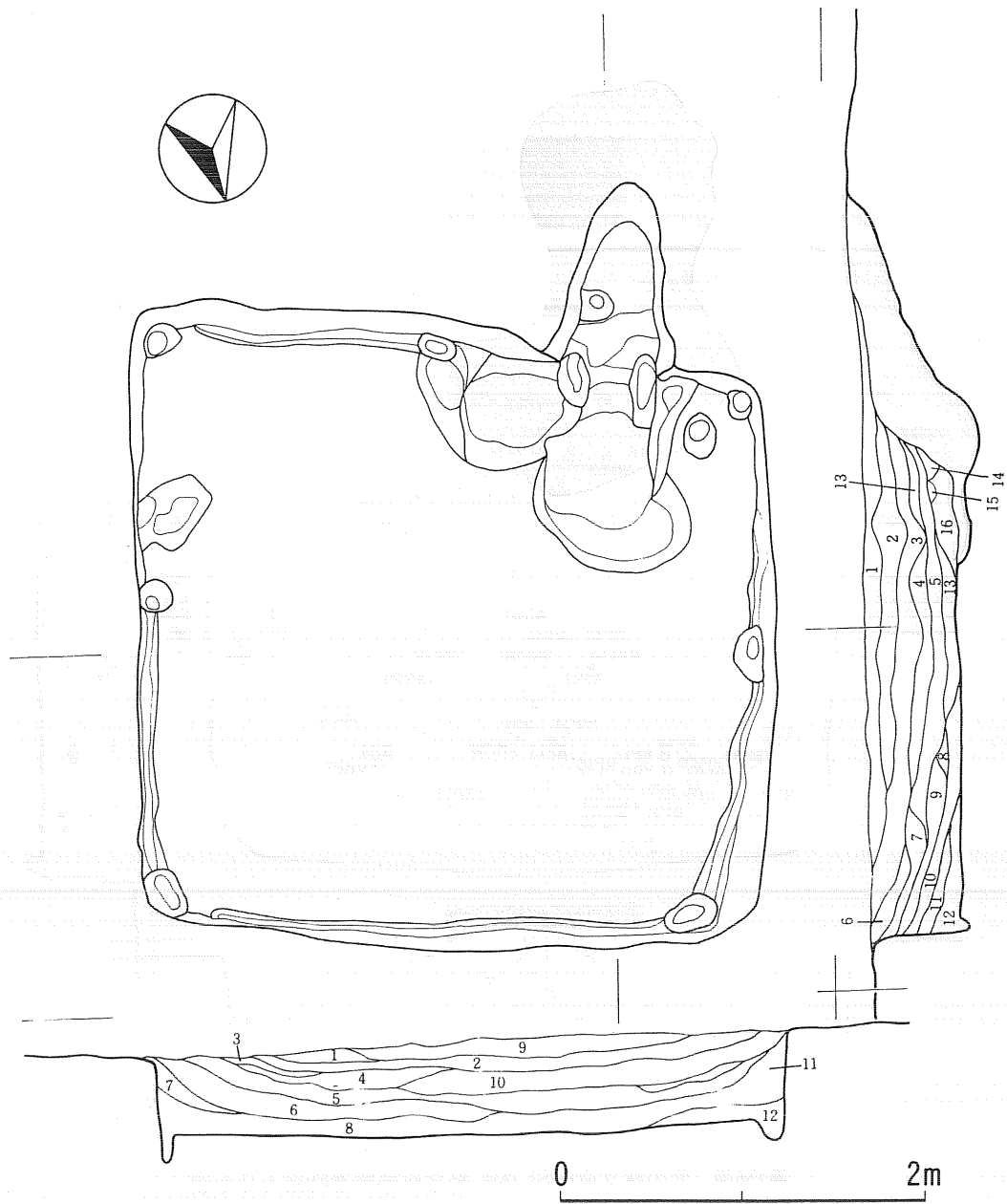


第152図 北の林Ⅱ遺跡SI 004 竪穴住居跡実測図



第153図 北の林Ⅱ遺跡SI 004 竪穴住居跡かまど実測図

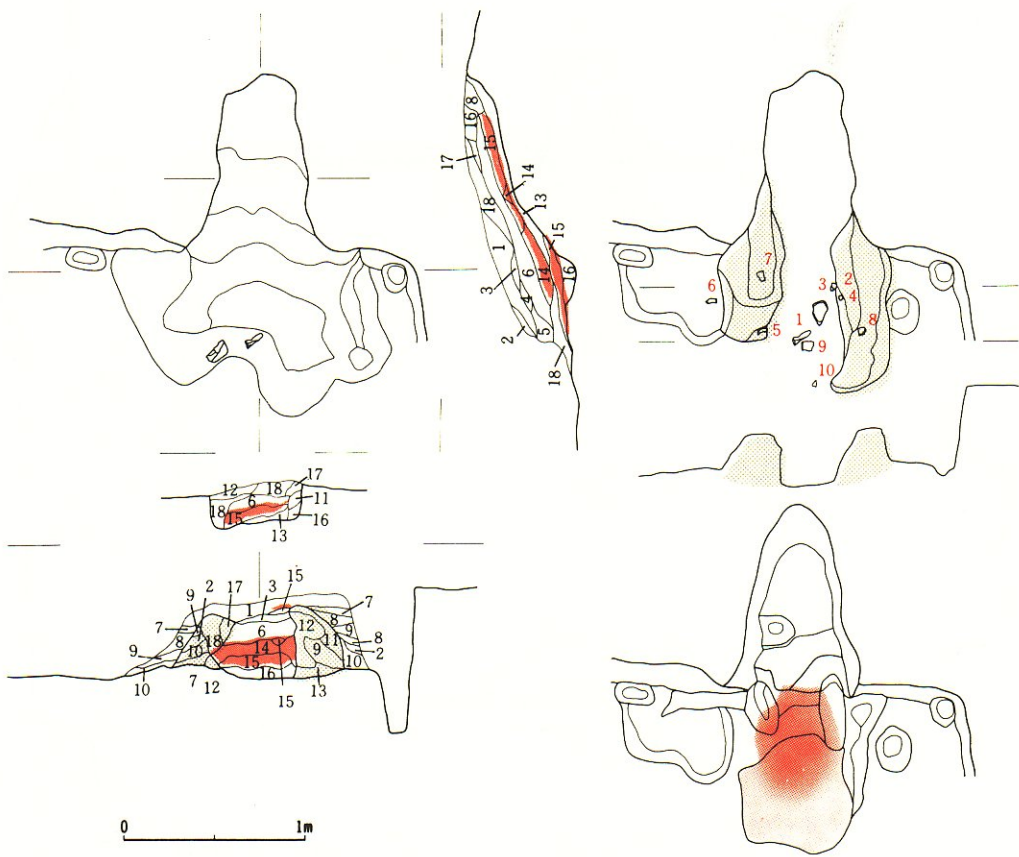
縄文時代前期の竪穴住居跡かまど実測図



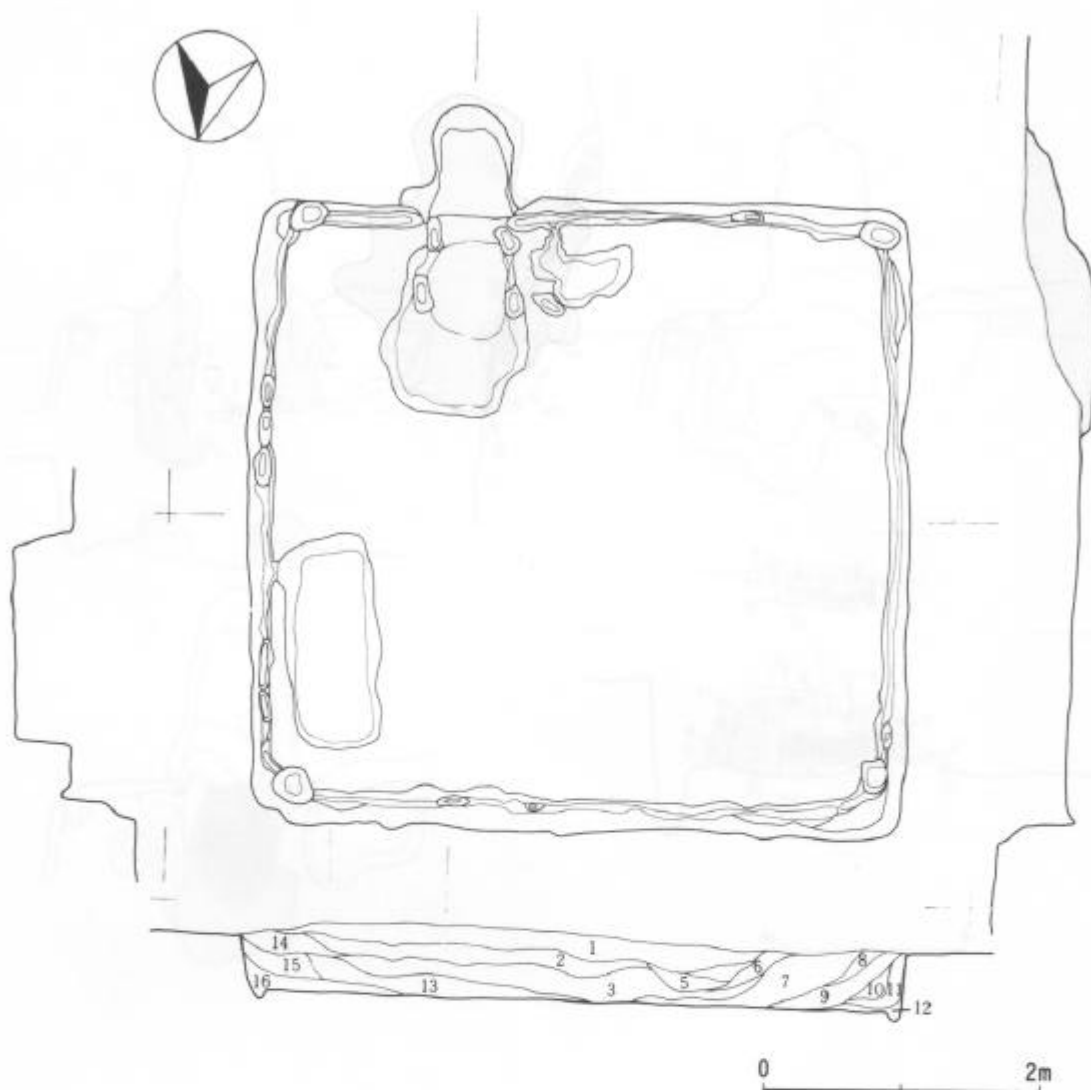
第154図 北の林II遺跡SI 005 竪穴住居跡実測図



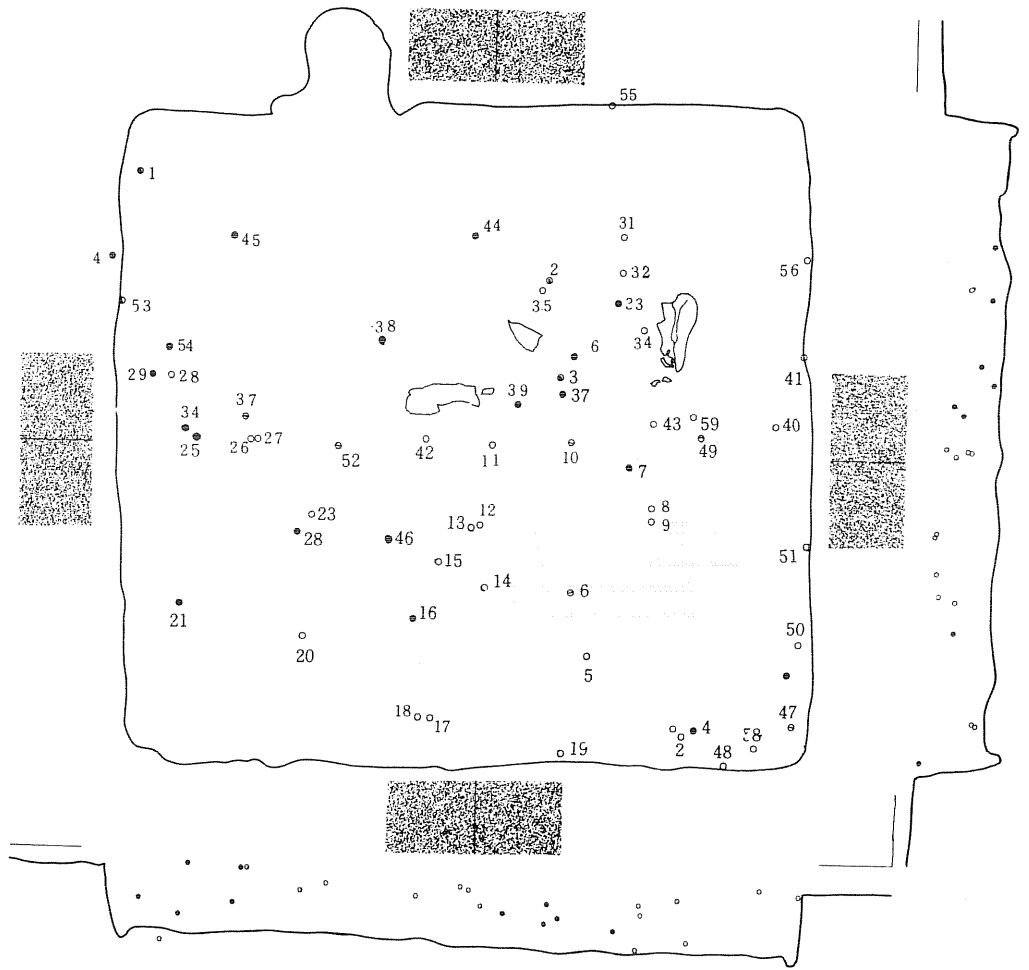
第155図 北の林II遺跡SI 005 竪穴住居跡遺物出土分布図



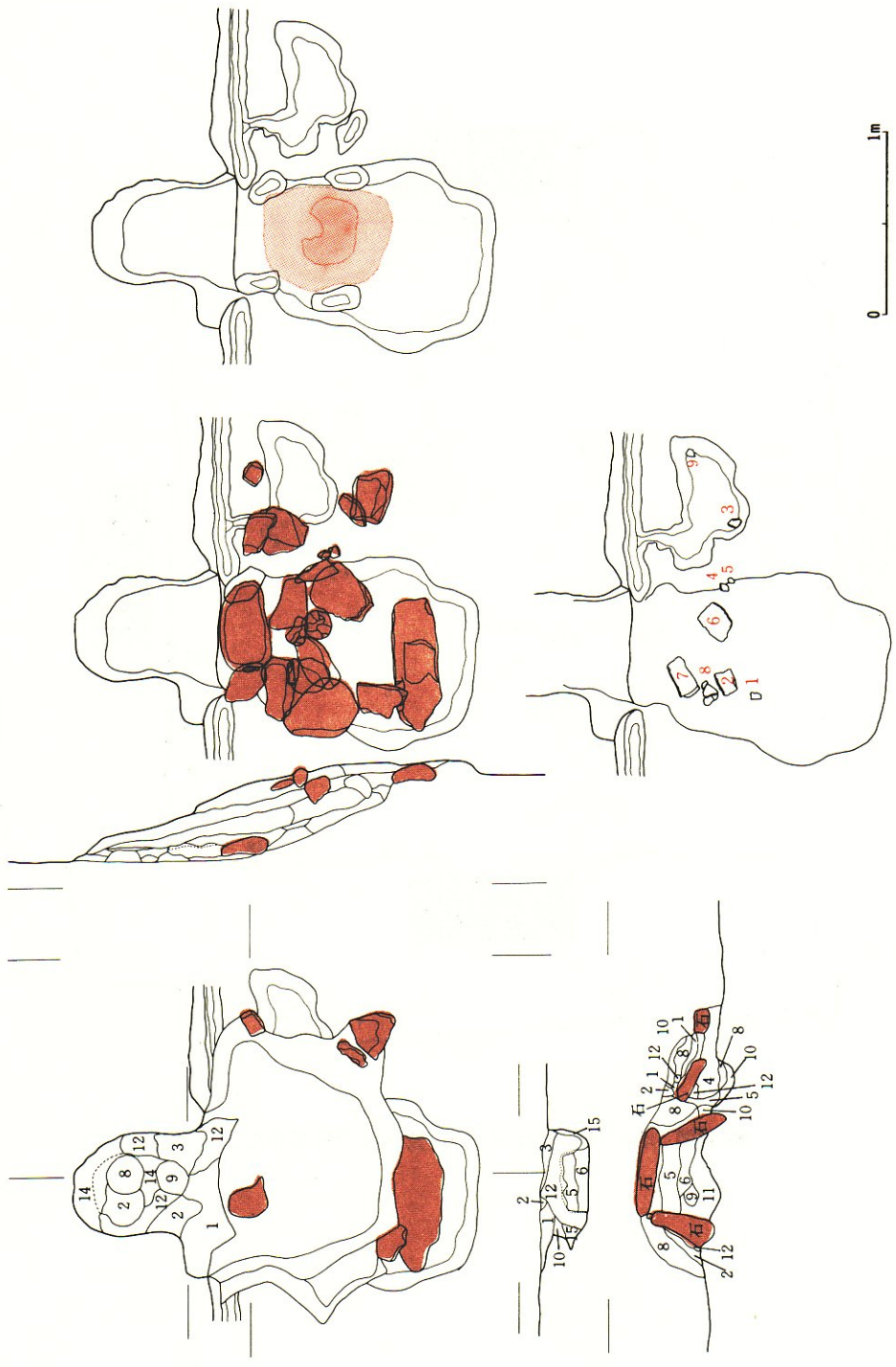
第156図 北の林II遺跡SI 005 竪穴住居跡かまど実測図



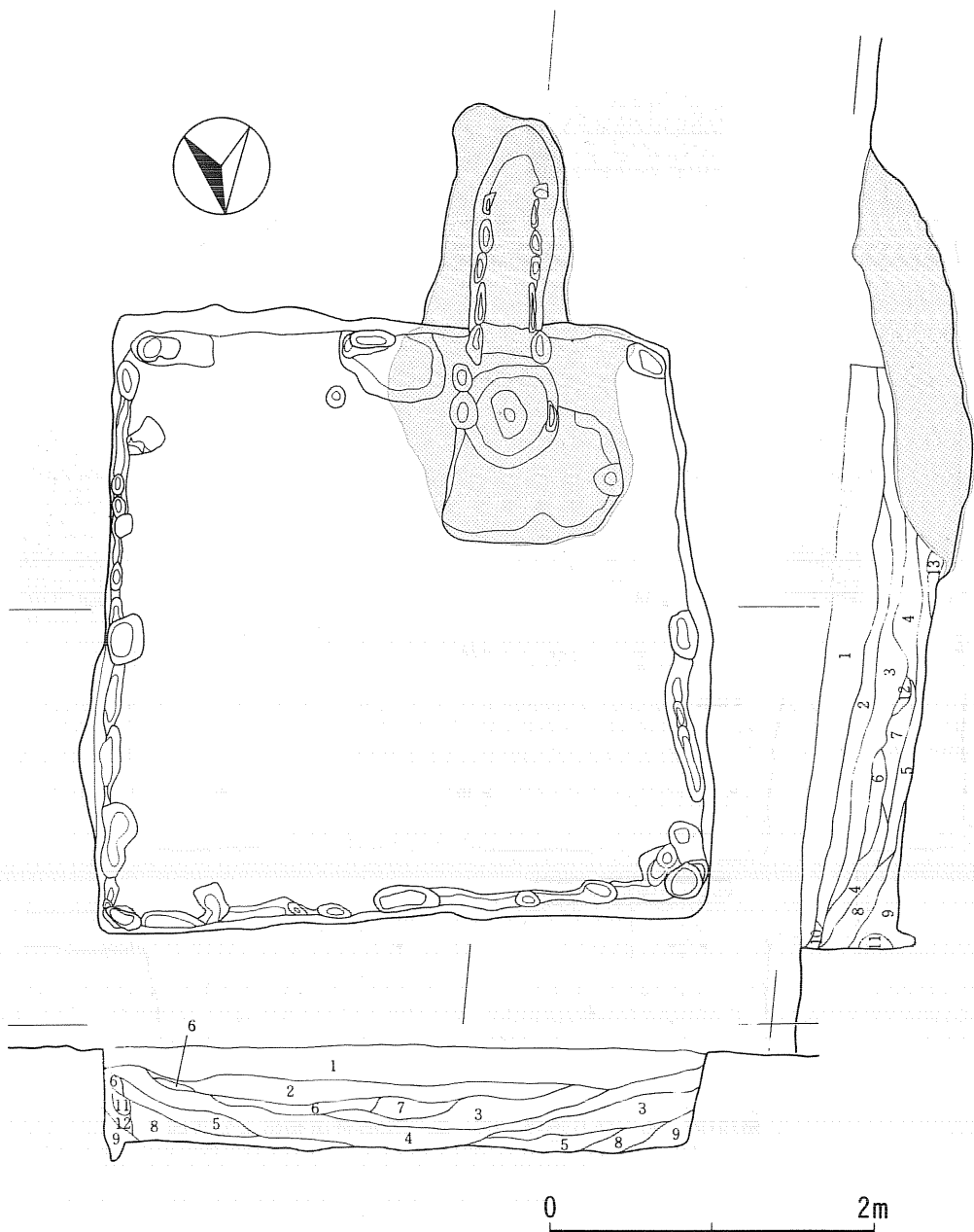
第157図 北の林II遺跡SI 006 竪穴住居跡実測図



第158図 北の林Ⅱ遺跡SI 006 竪穴住居跡遺物出土分布図



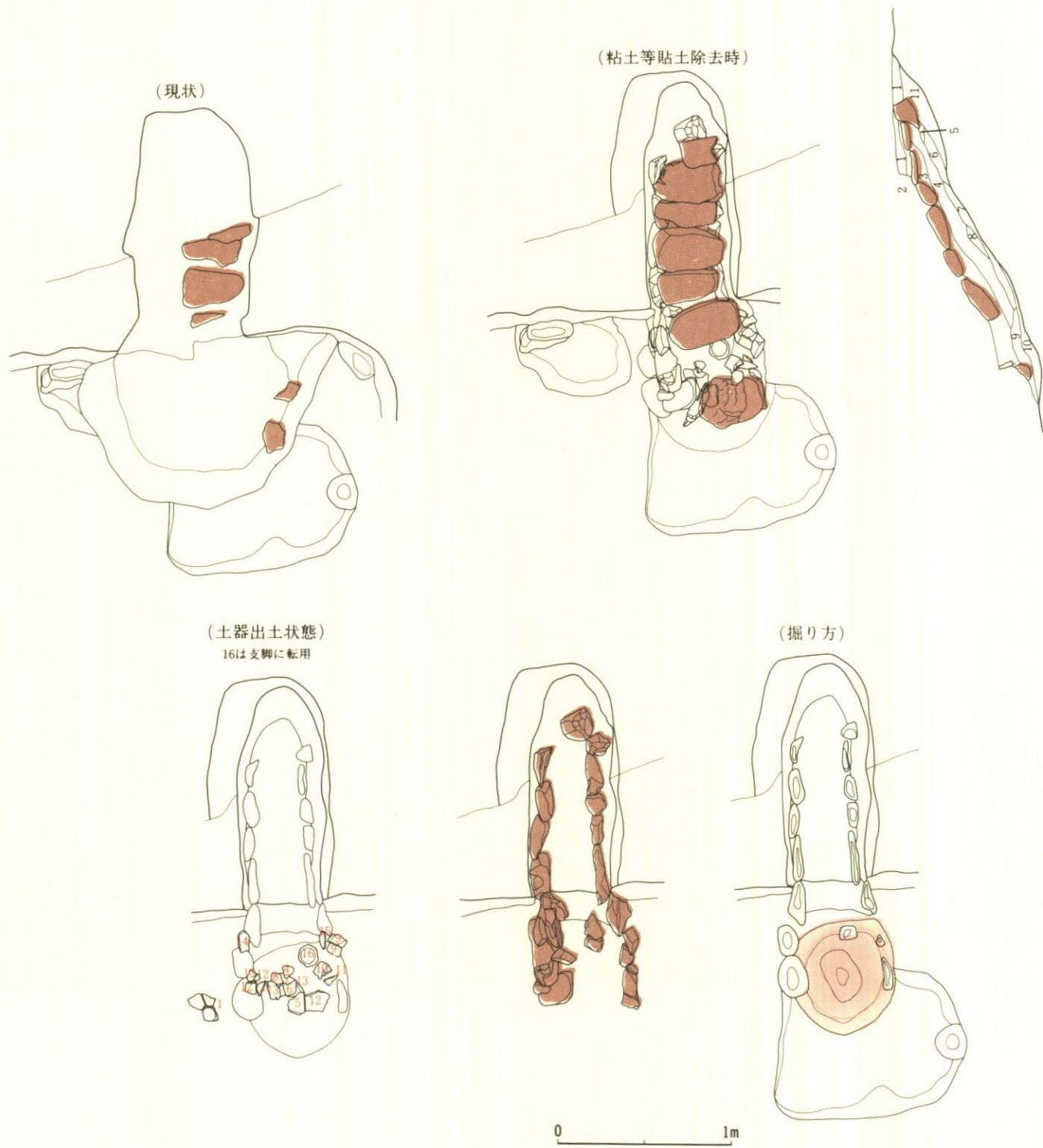
第159図 北の林Ⅱ遺跡SI 006 竪穴住居跡かまど実測図



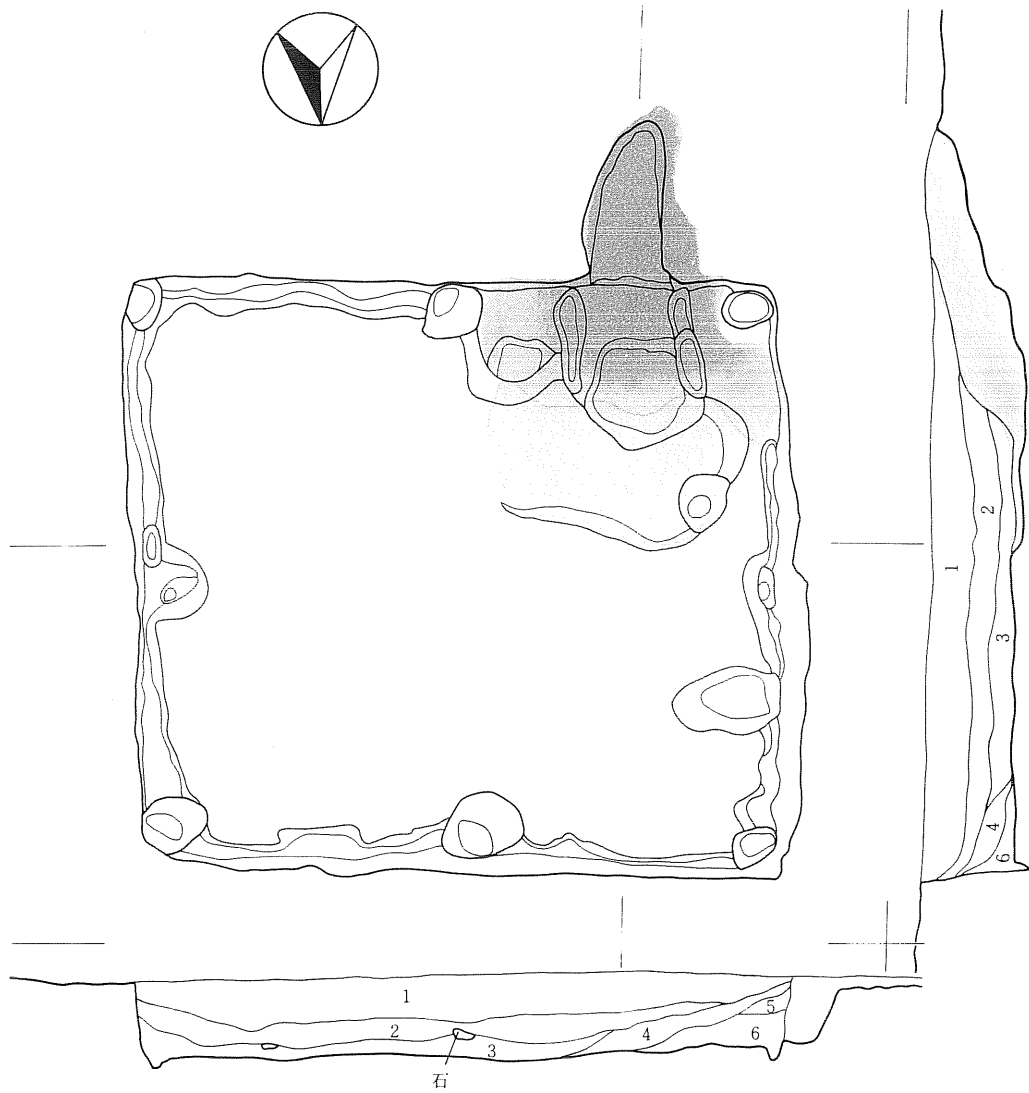
第160図 北の林II遺跡SI 007 竪穴住居跡実測図



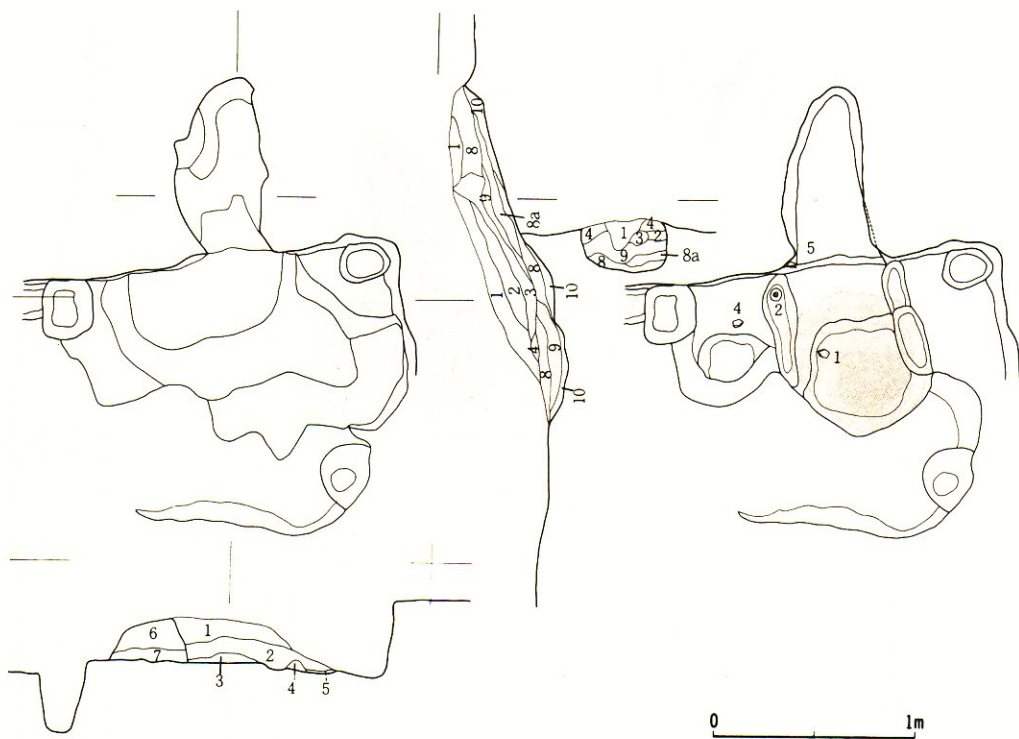
第161図 北の林Ⅱ遺跡SI007 竪穴住居跡遺物出土分布図



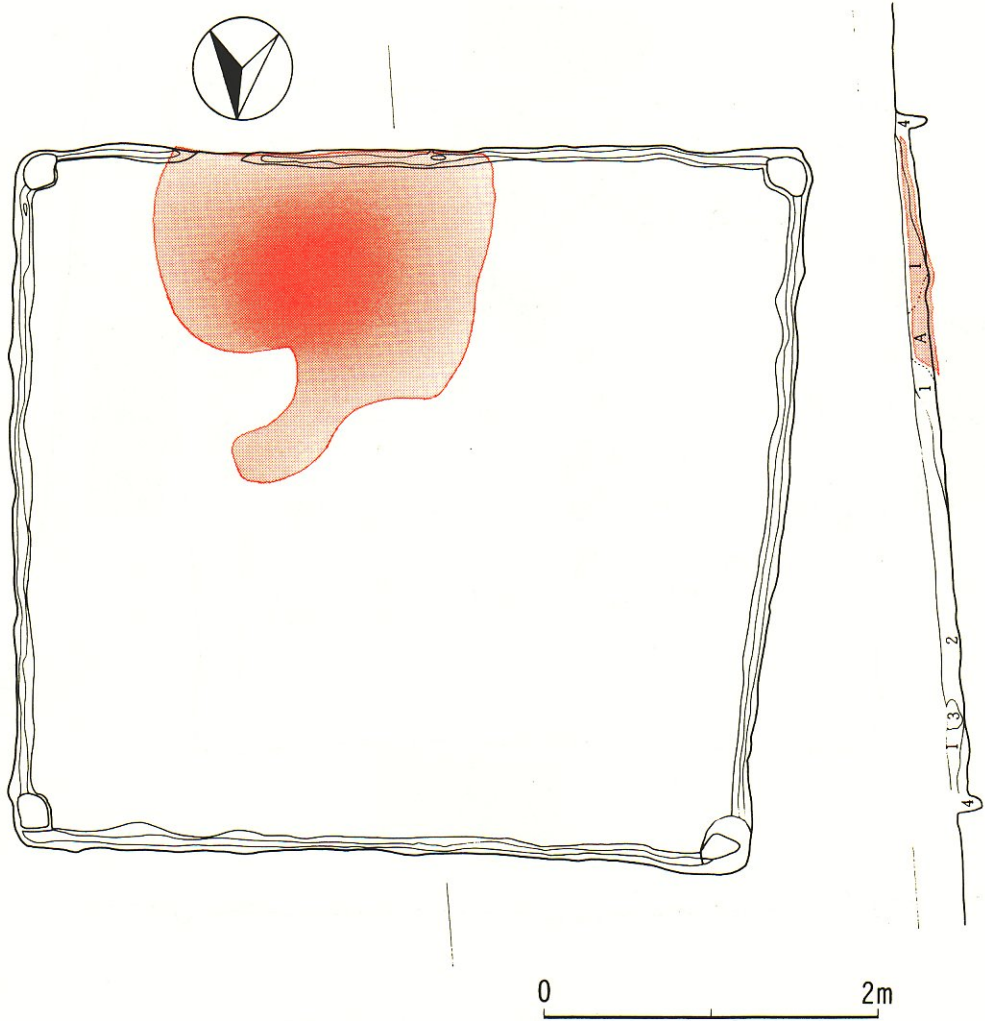
第162図 北の林II遺跡SI 007 竪穴住居跡かまど実測図



第163図 北の林Ⅱ遺跡SI 008 竪穴住居跡実測図



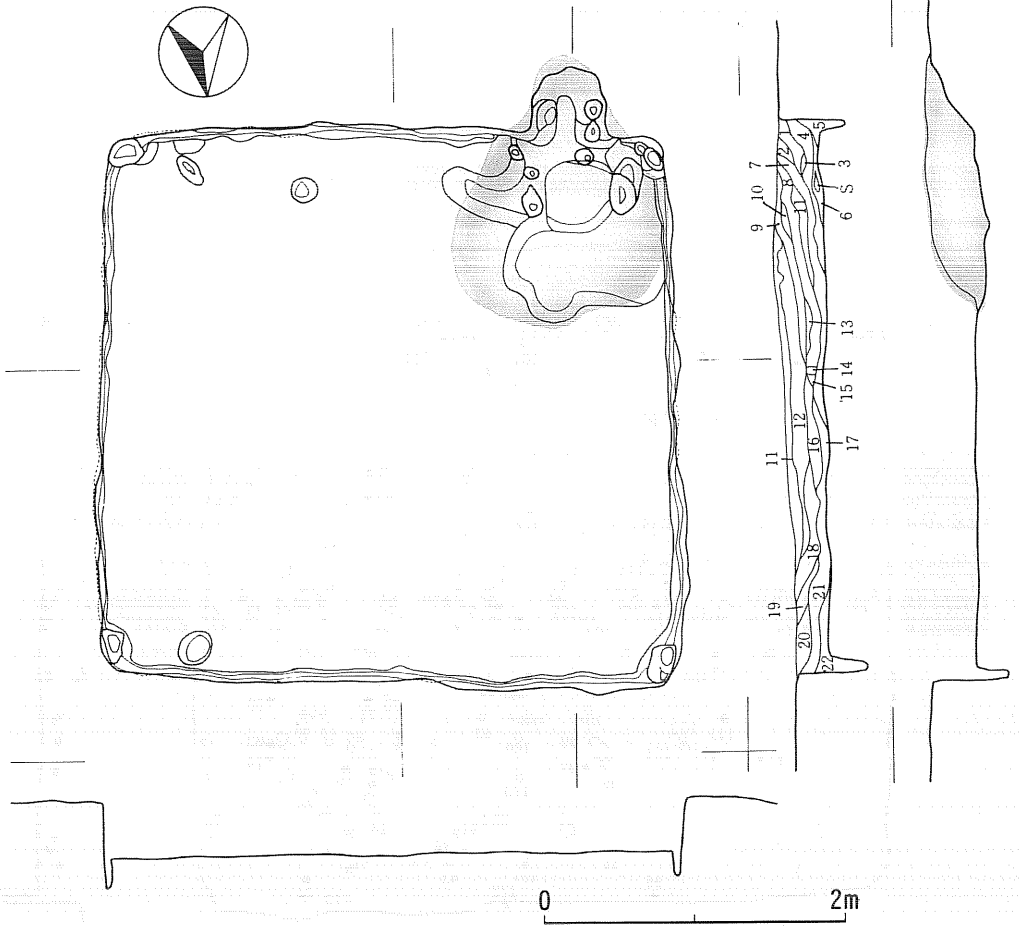
第164図 北の林Ⅱ遺跡SI 008竪穴住居跡かまど実測図



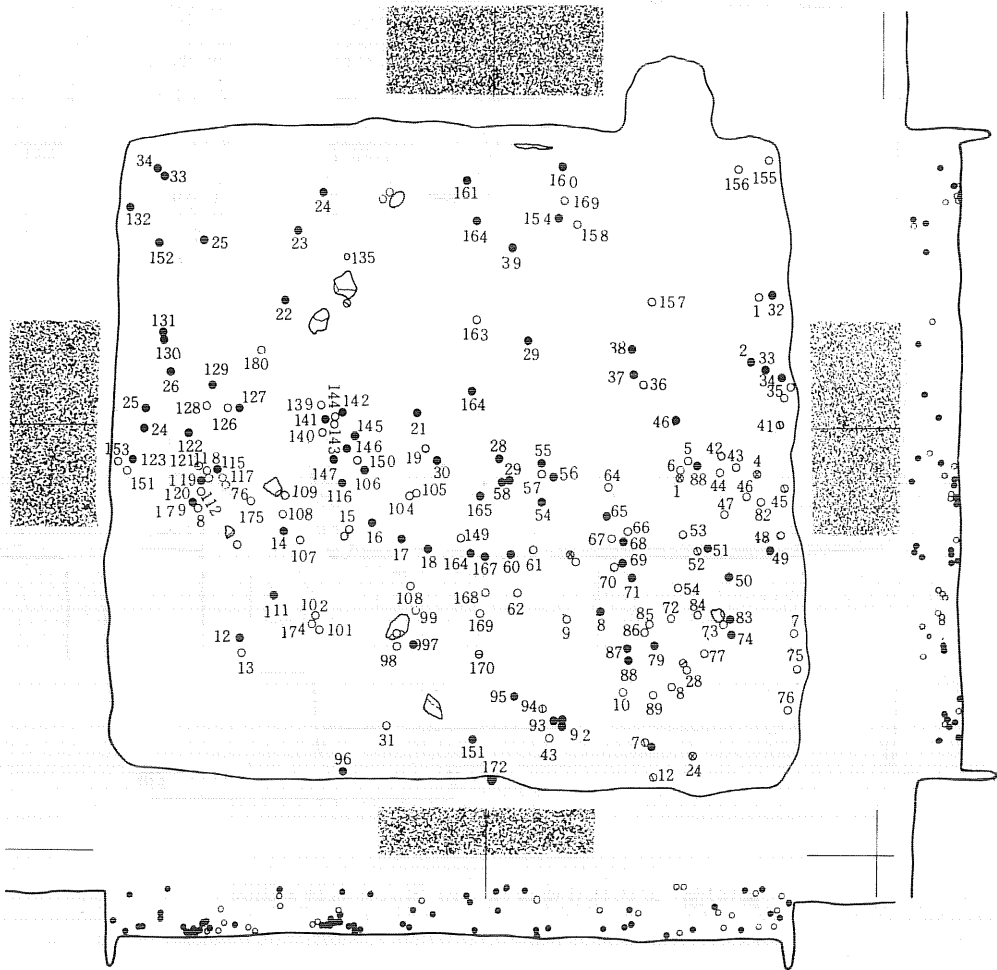
第165図 北の林II遺跡SI 009 実測図



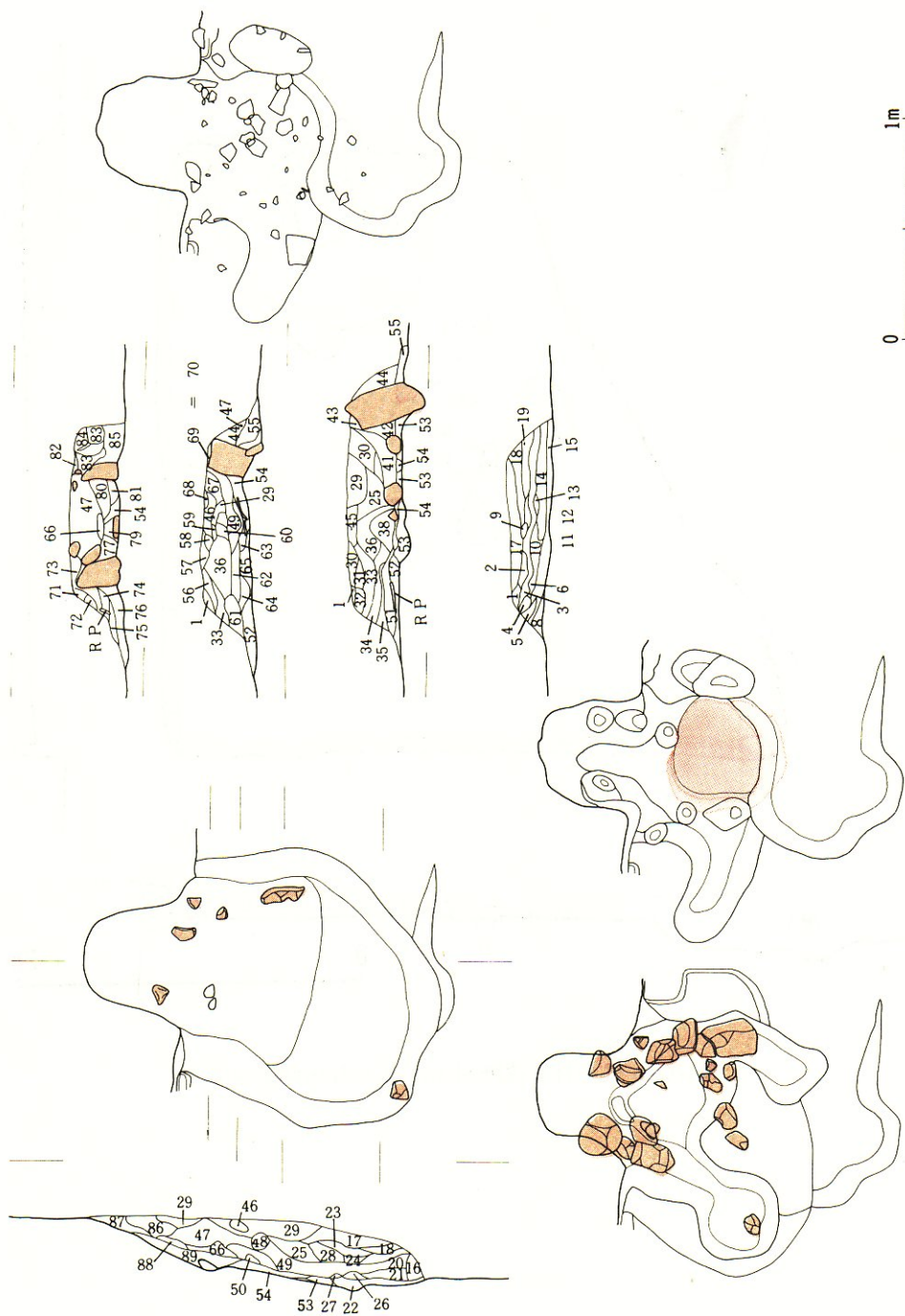
第166図 北の林II遺跡SI009 竪立住居跡遺物出土分布図



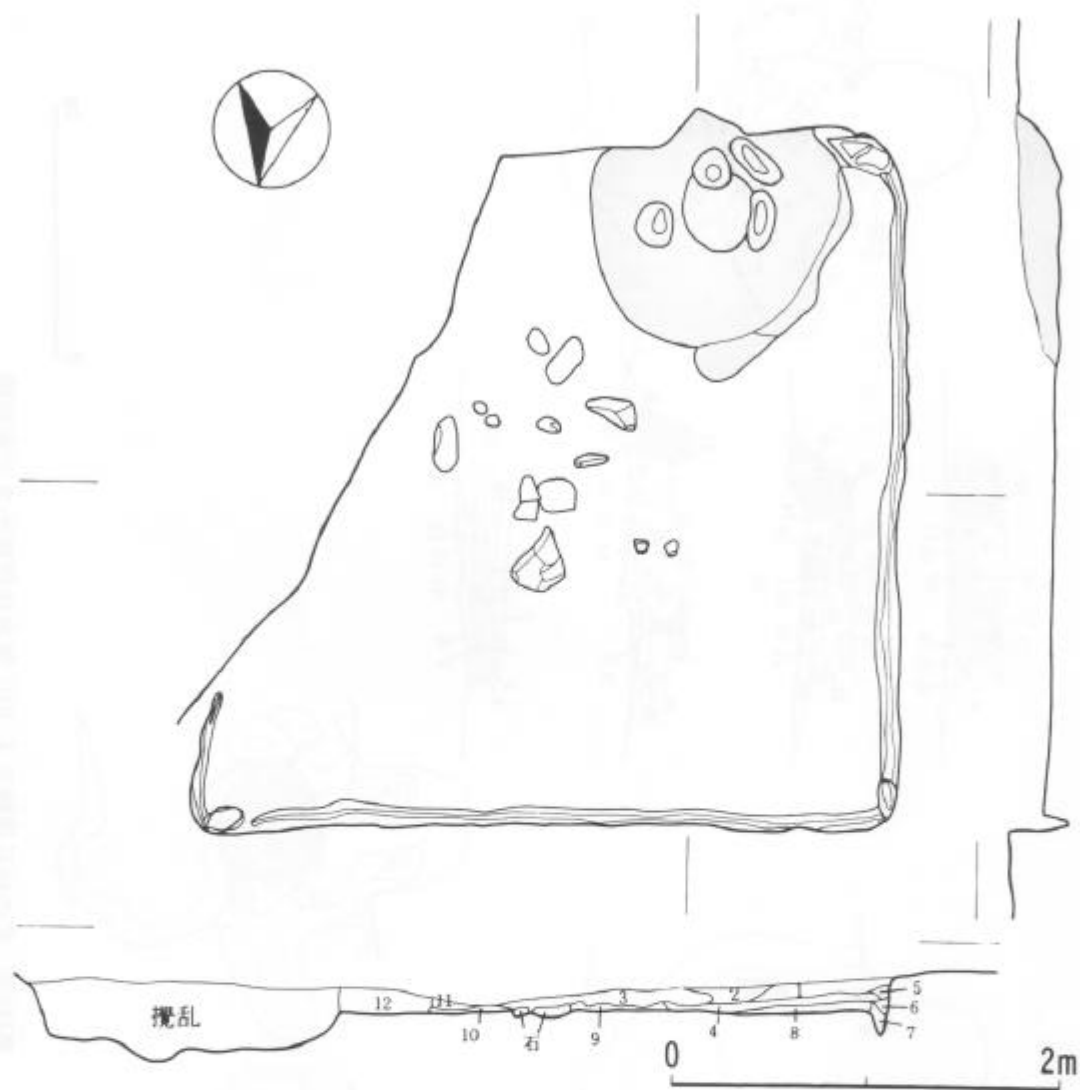
第167図 北の林Ⅱ遺跡SI 010 竪穴住居跡実測図



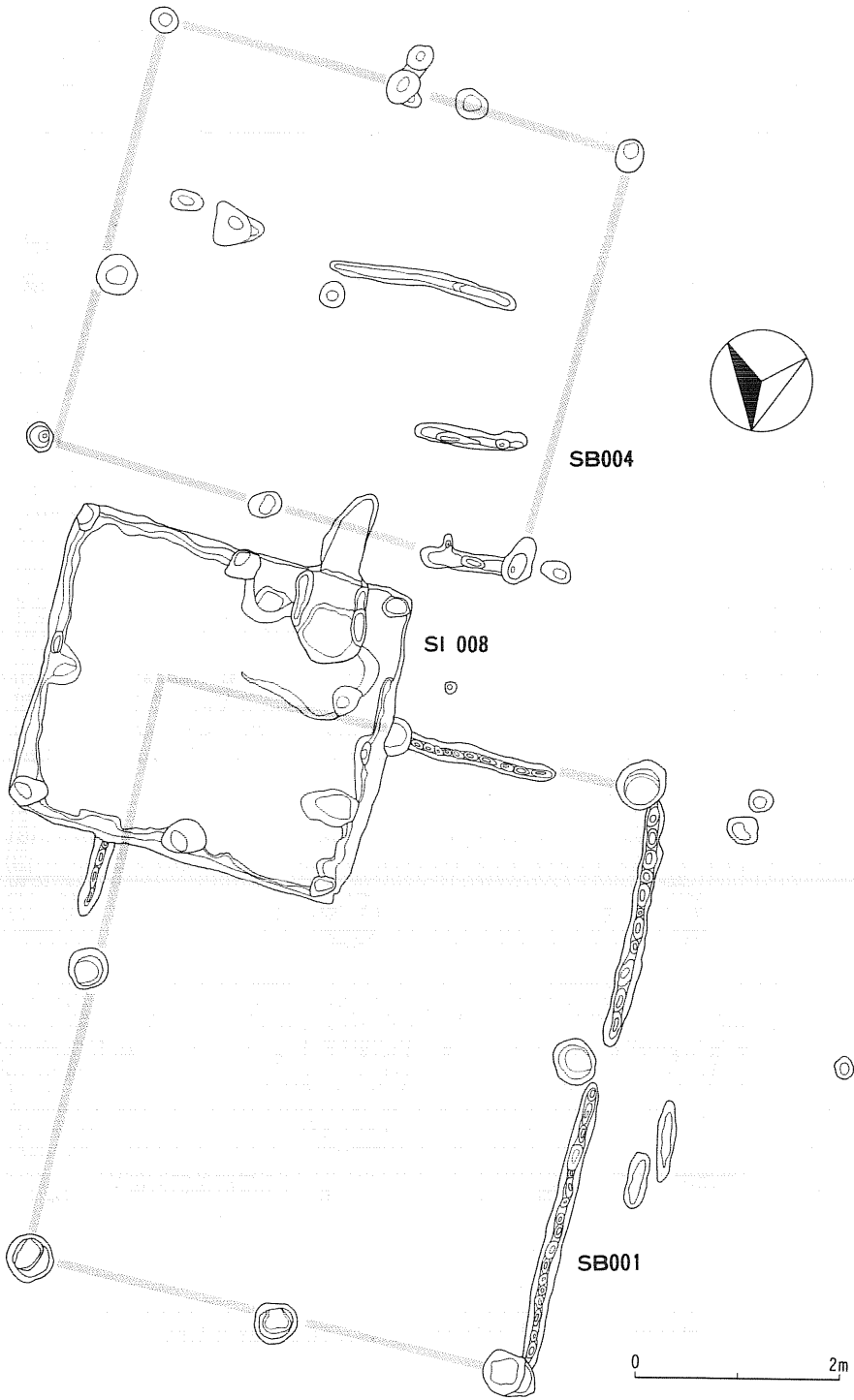
第168図 北の林Ⅱ遺跡SI 010 竪穴住居跡遺物出土分布図



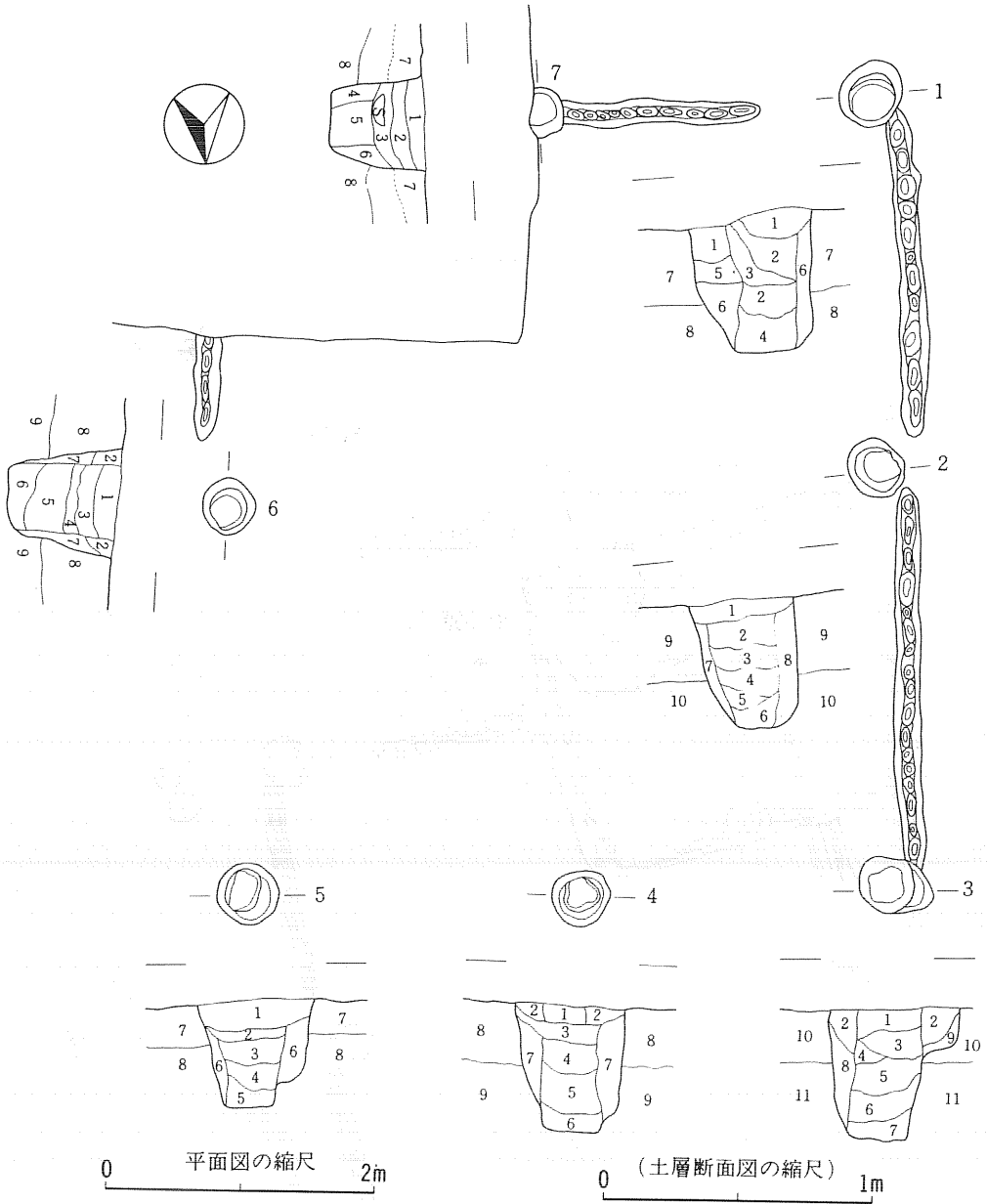
第169図 北の林II遺跡 S I 010 竪穴住居跡かまど実測図



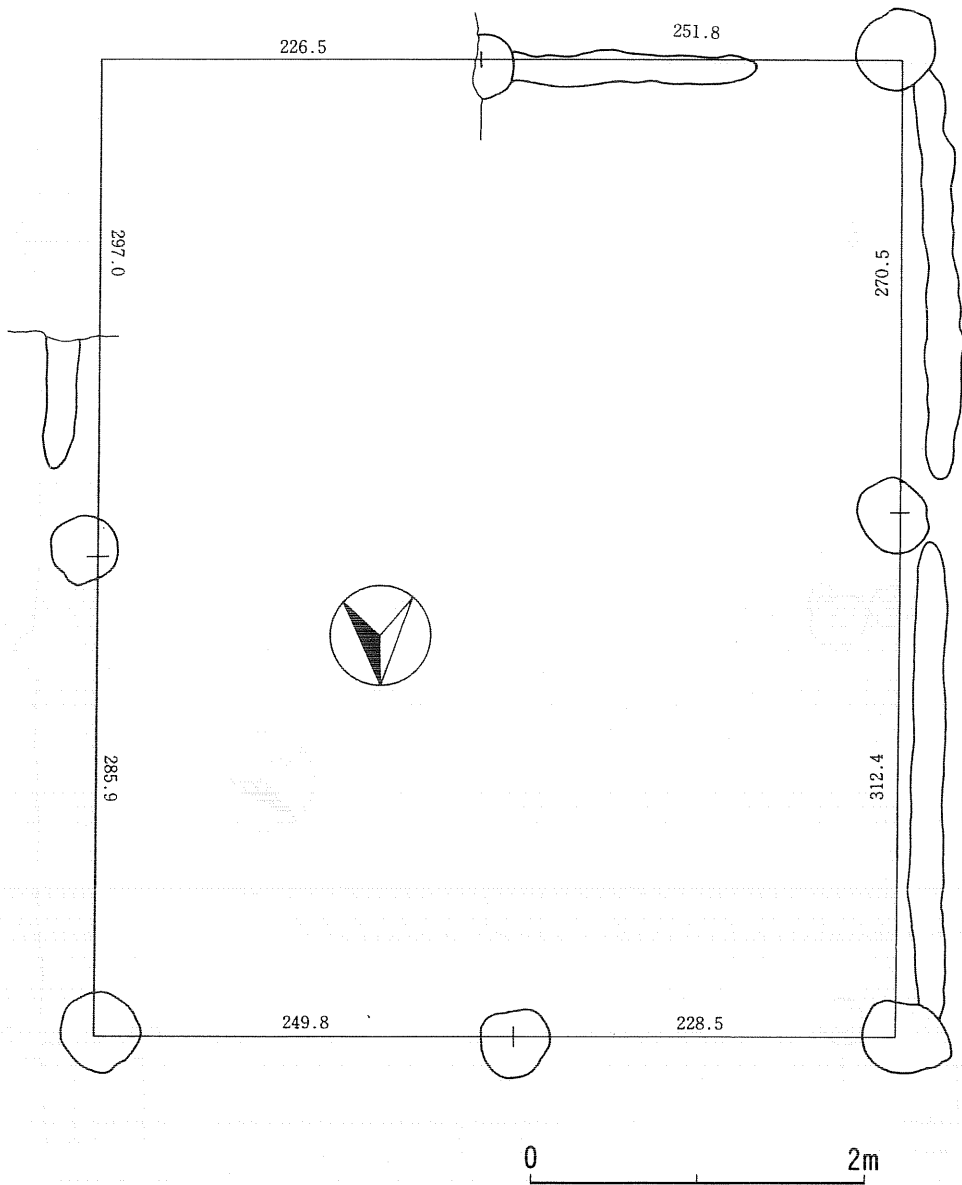
第170図 北の林Ⅱ遺跡SI 013 竪穴住居跡実測図



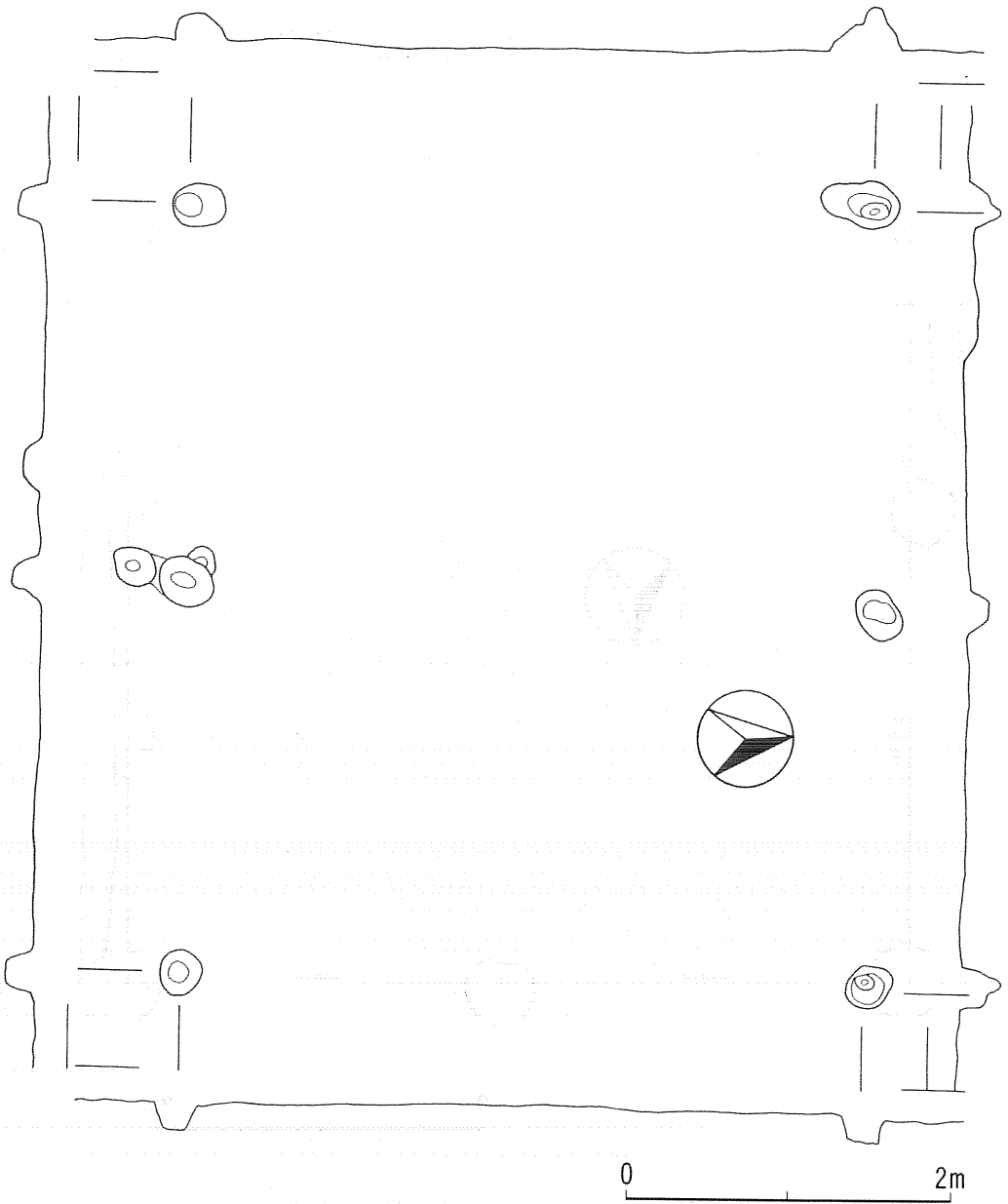
第171図 北の林Ⅱ遺跡遺構配置図(Ⅱ)



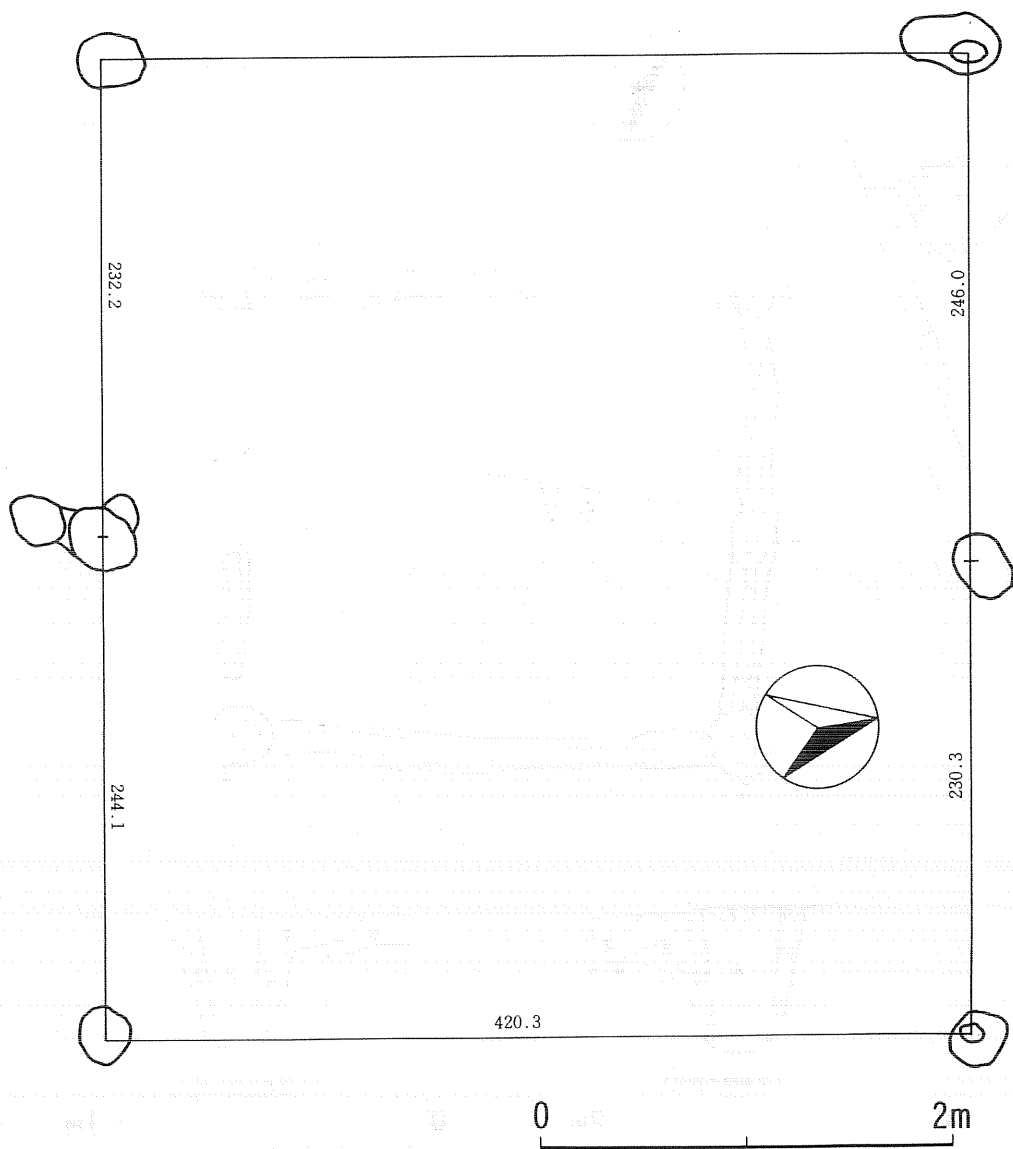
第172図 北の林II遺跡SB001 掘立柱建物跡実測図



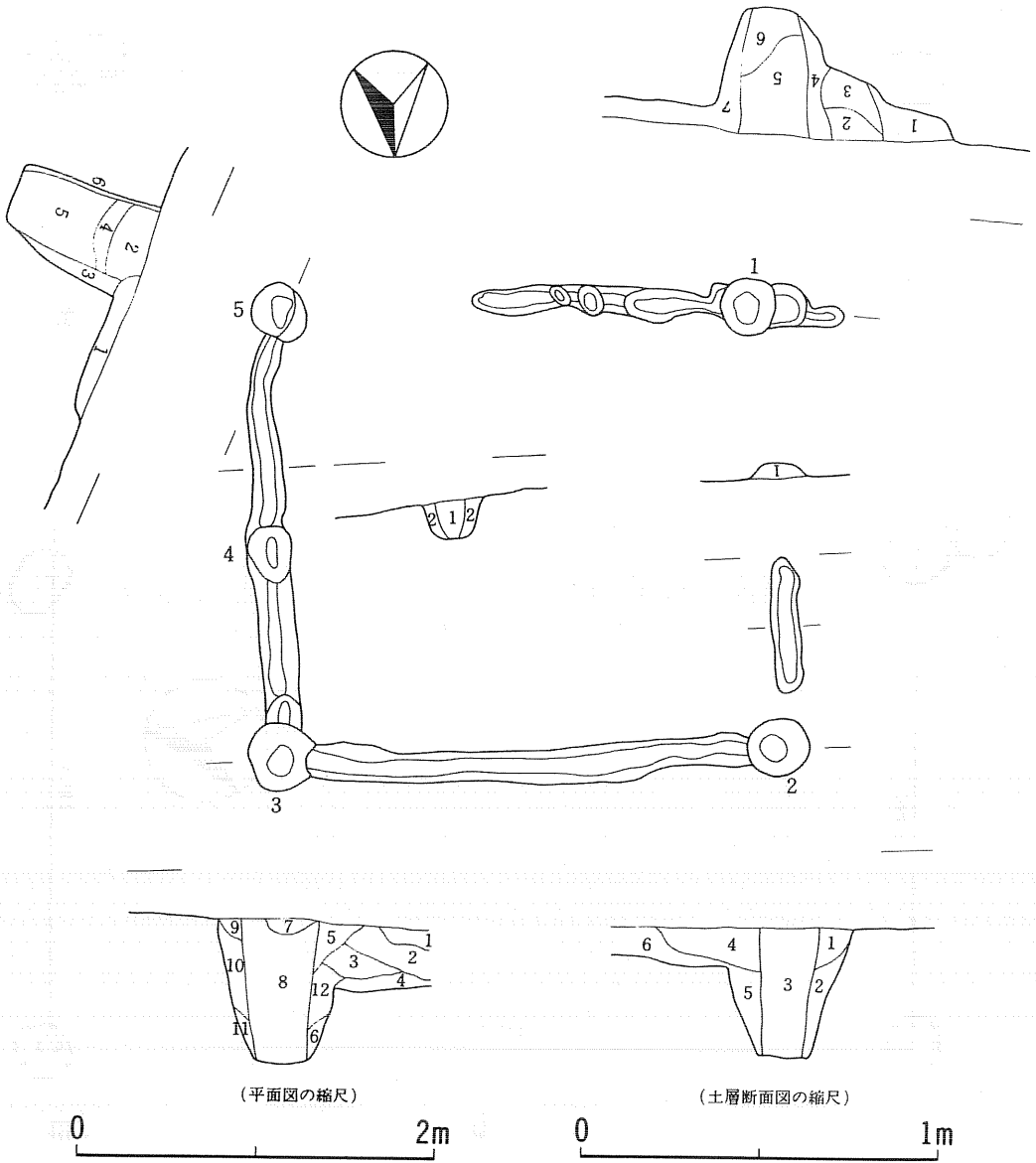
第173図 北の林II遺跡SB001 建物跡実測図(II)



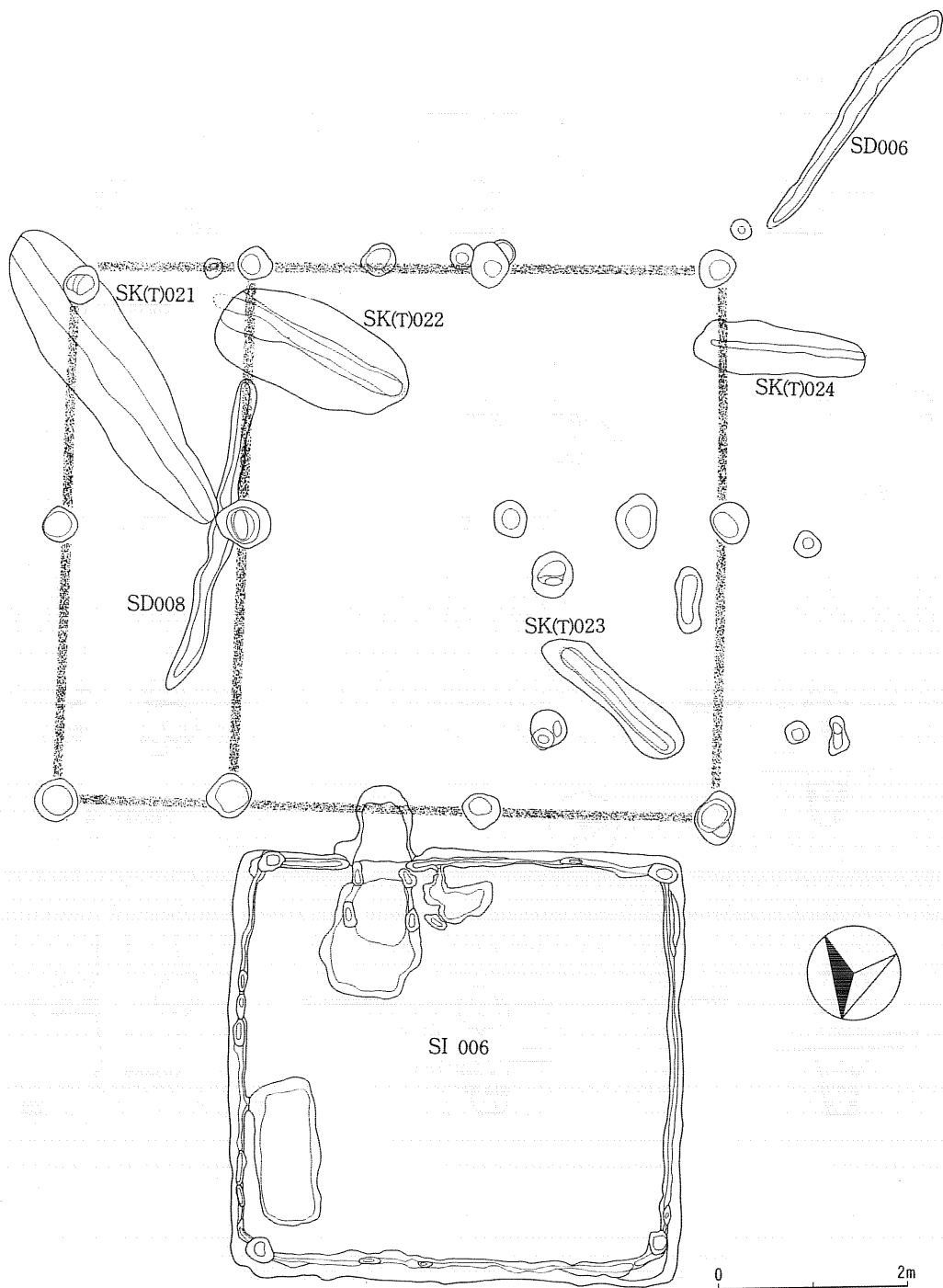
第174図 北の林II遺跡SB004 建物跡実測図(I)



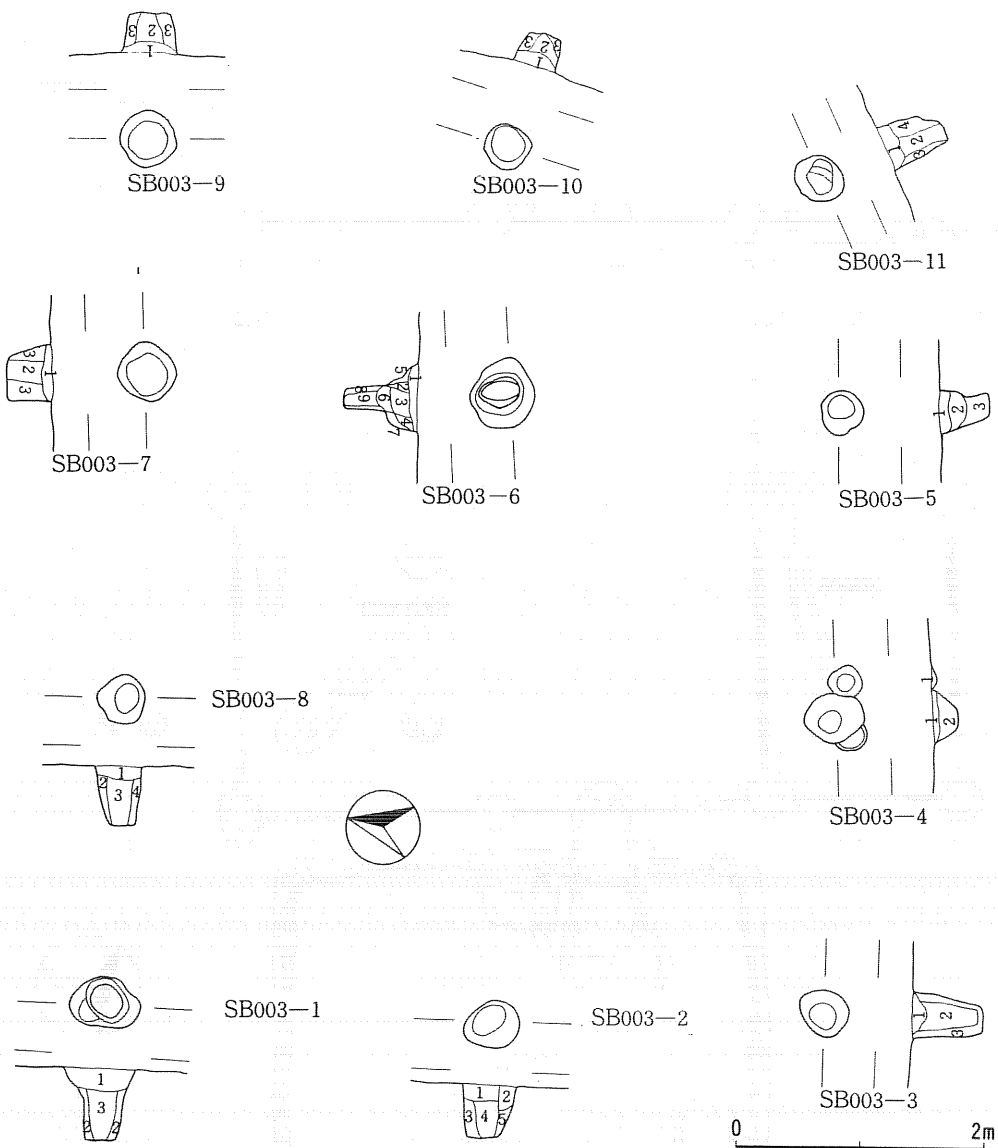
第175図 北の林II遺跡SB004 建物跡実測図(II)



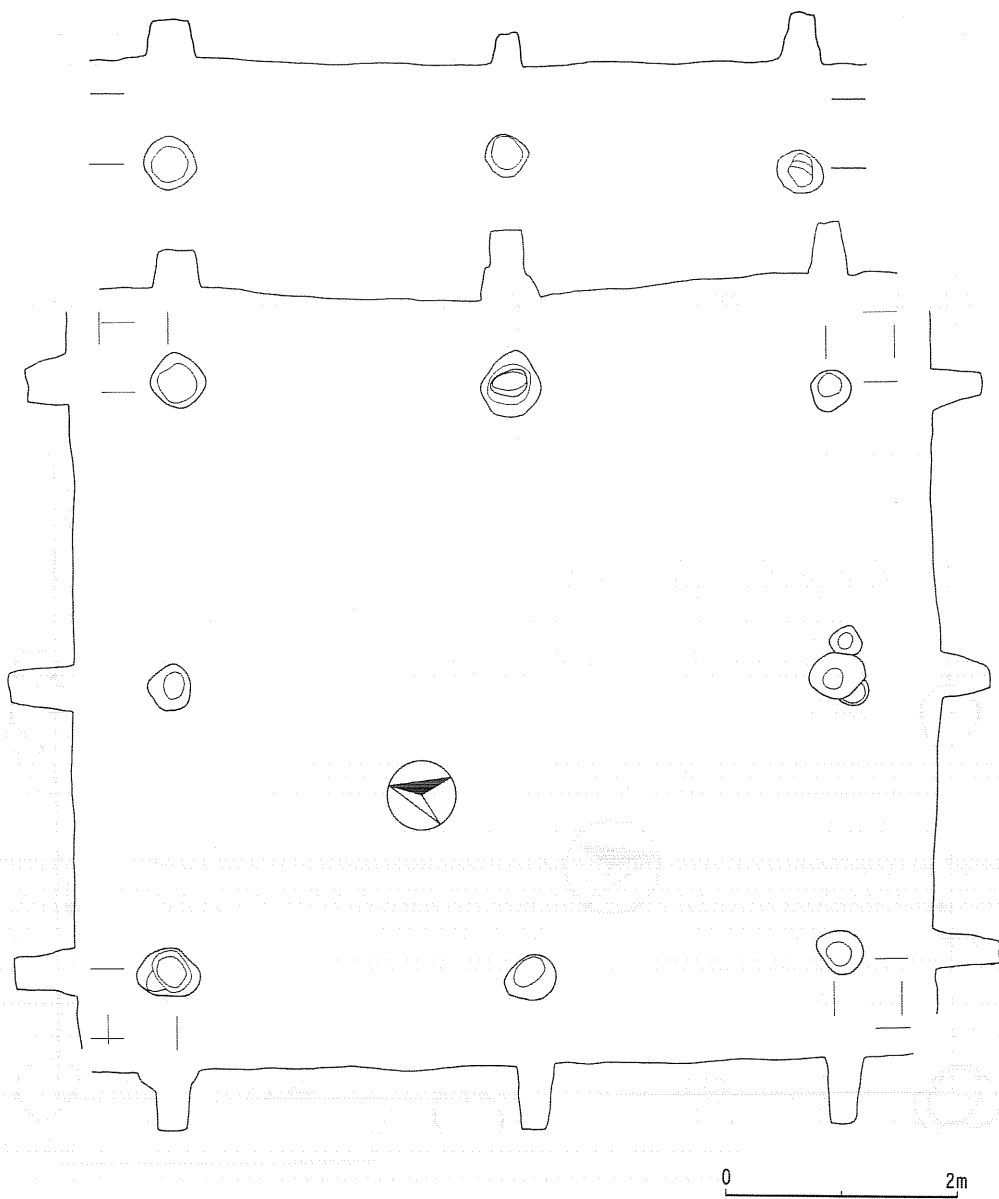
第176図 北の林Ⅱ遺跡SB002 掘立柱建物跡実測図



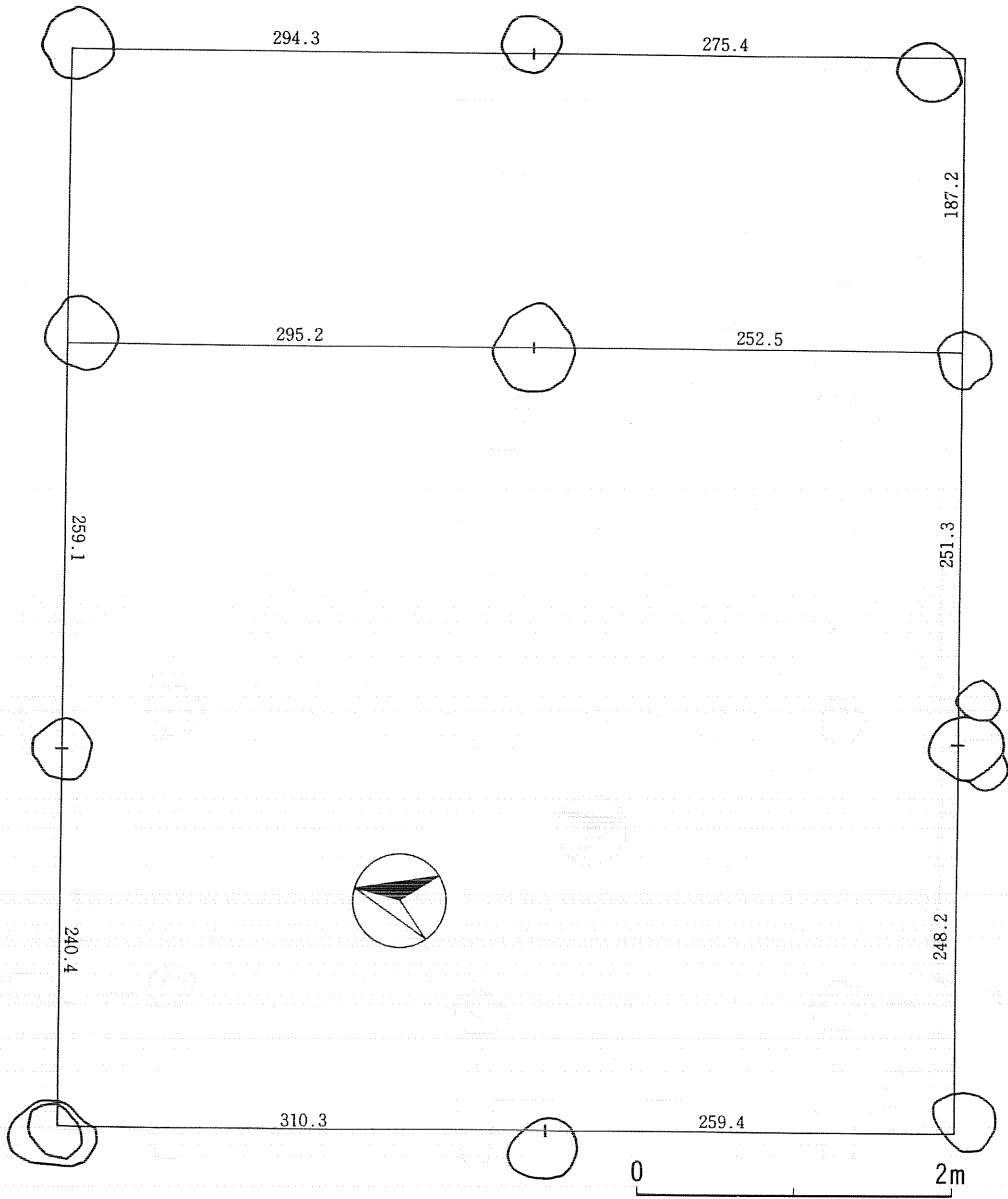
第177図 北の林Ⅱ遺跡遺構配置図 III



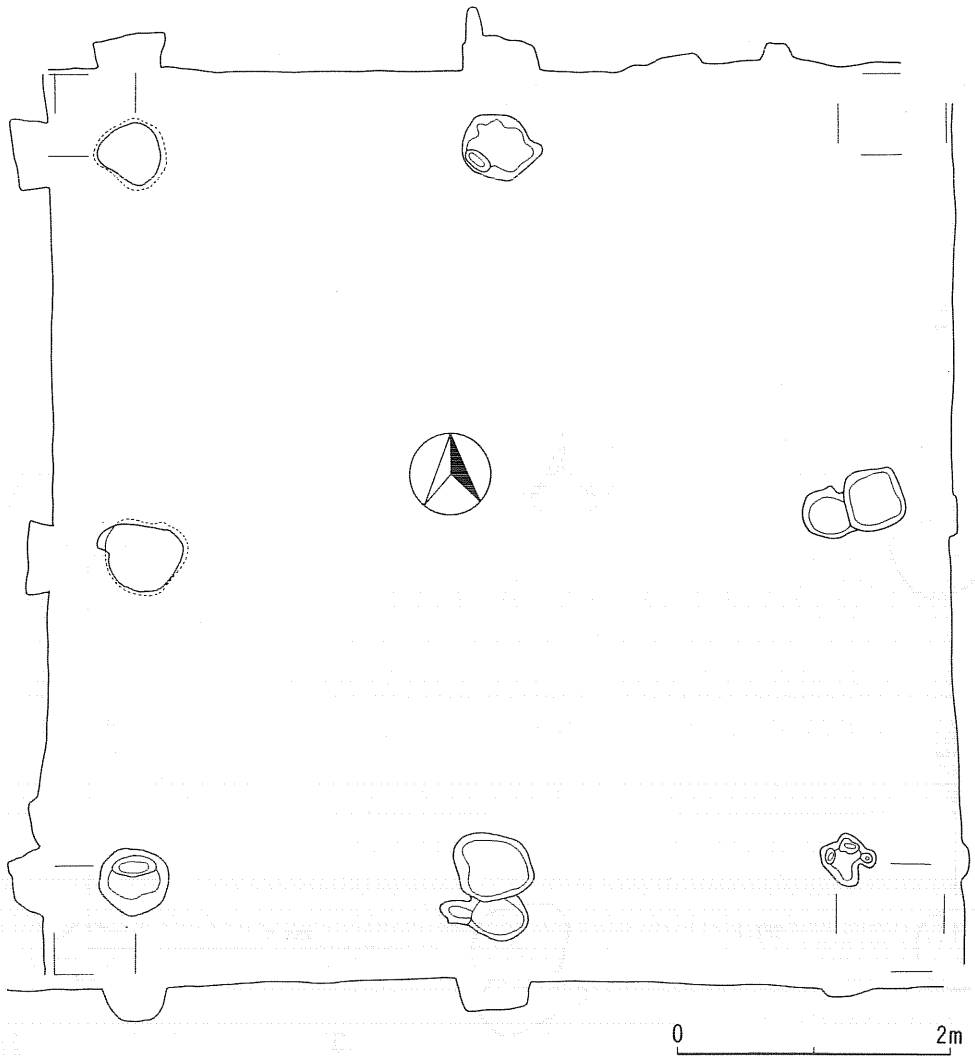
第178図 北の林Ⅱ遺跡SB003 建物跡実測図(Ⅰ)



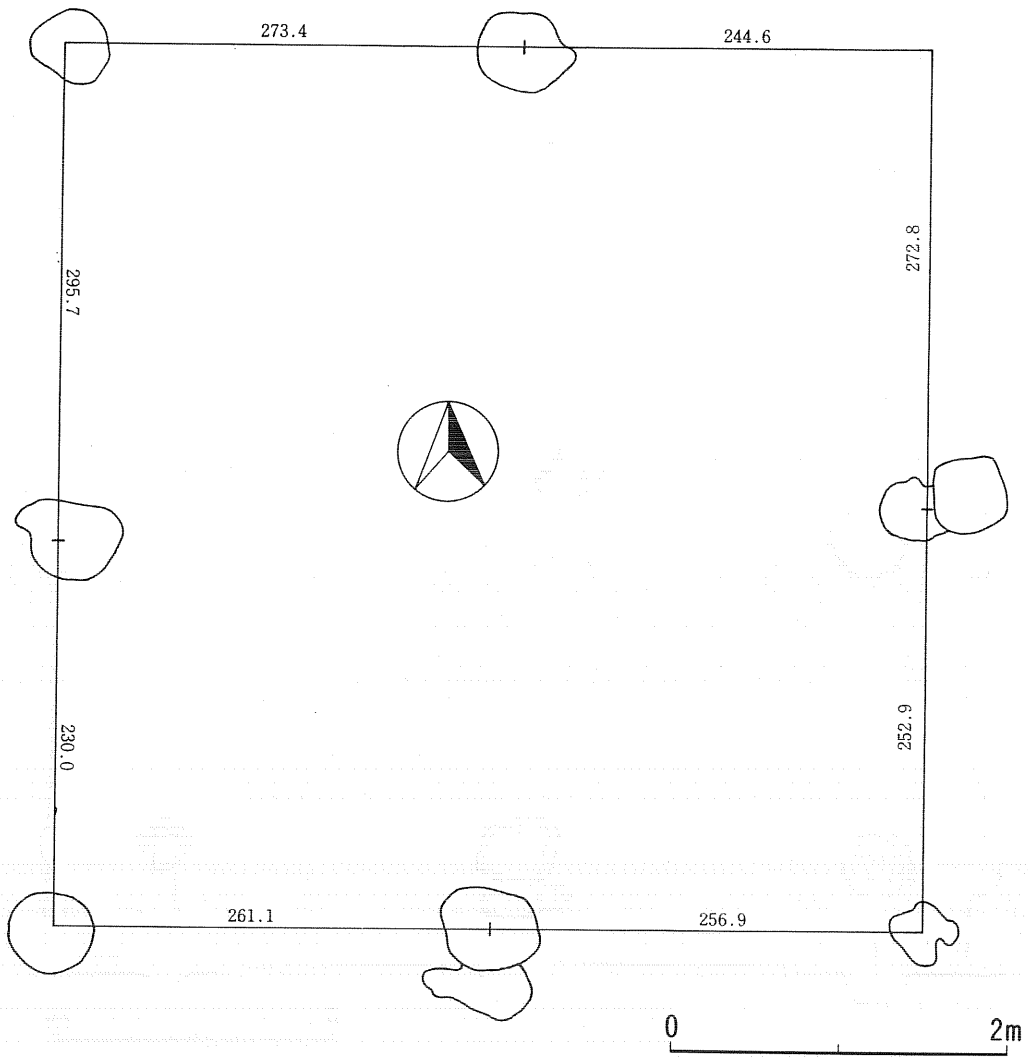
第179図 北の林Ⅱ遺跡SB003 建物跡実測図(Ⅱ)



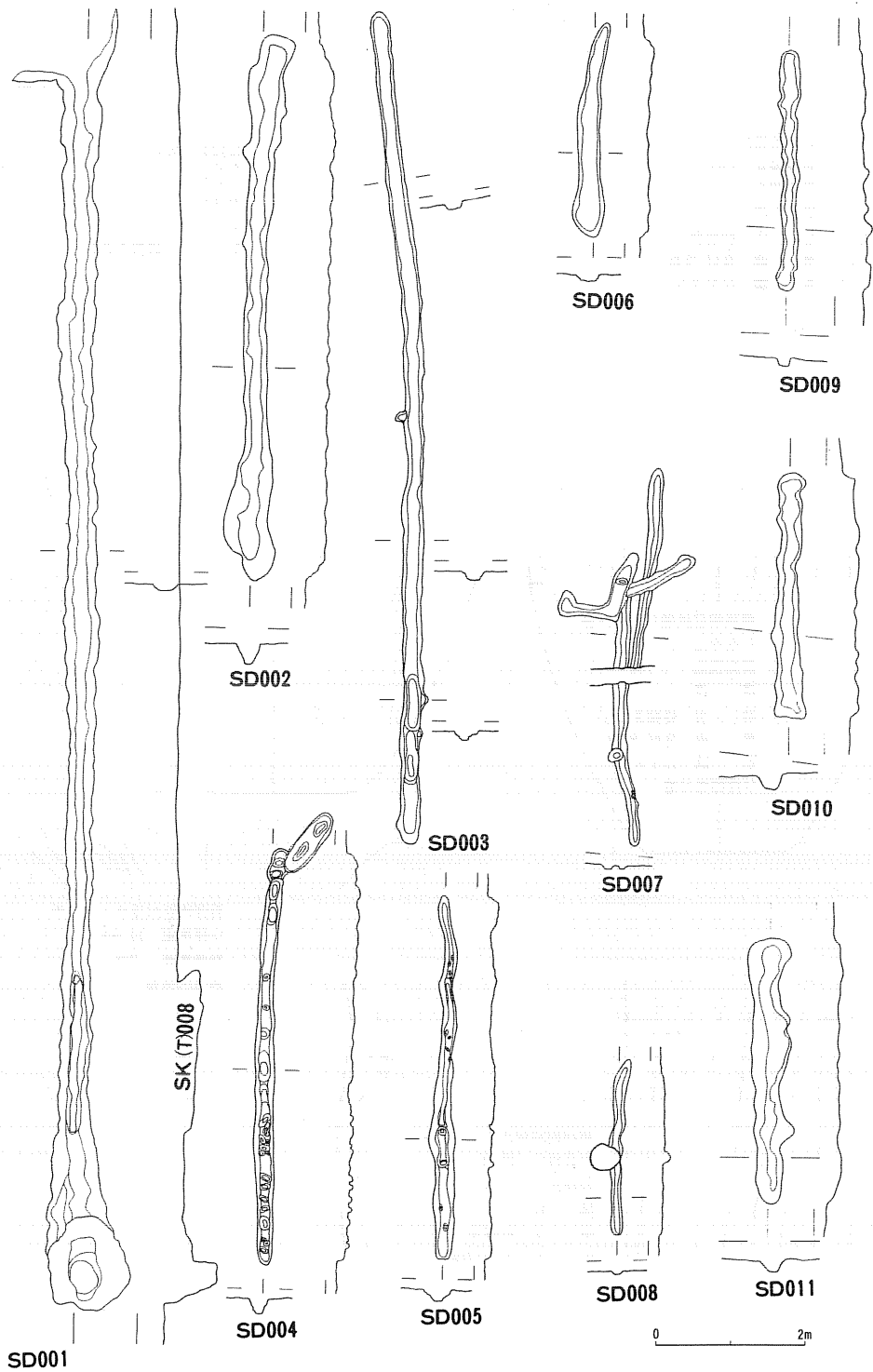
第180図 北の林Ⅱ遺跡SB003 建物跡実測図(Ⅲ)



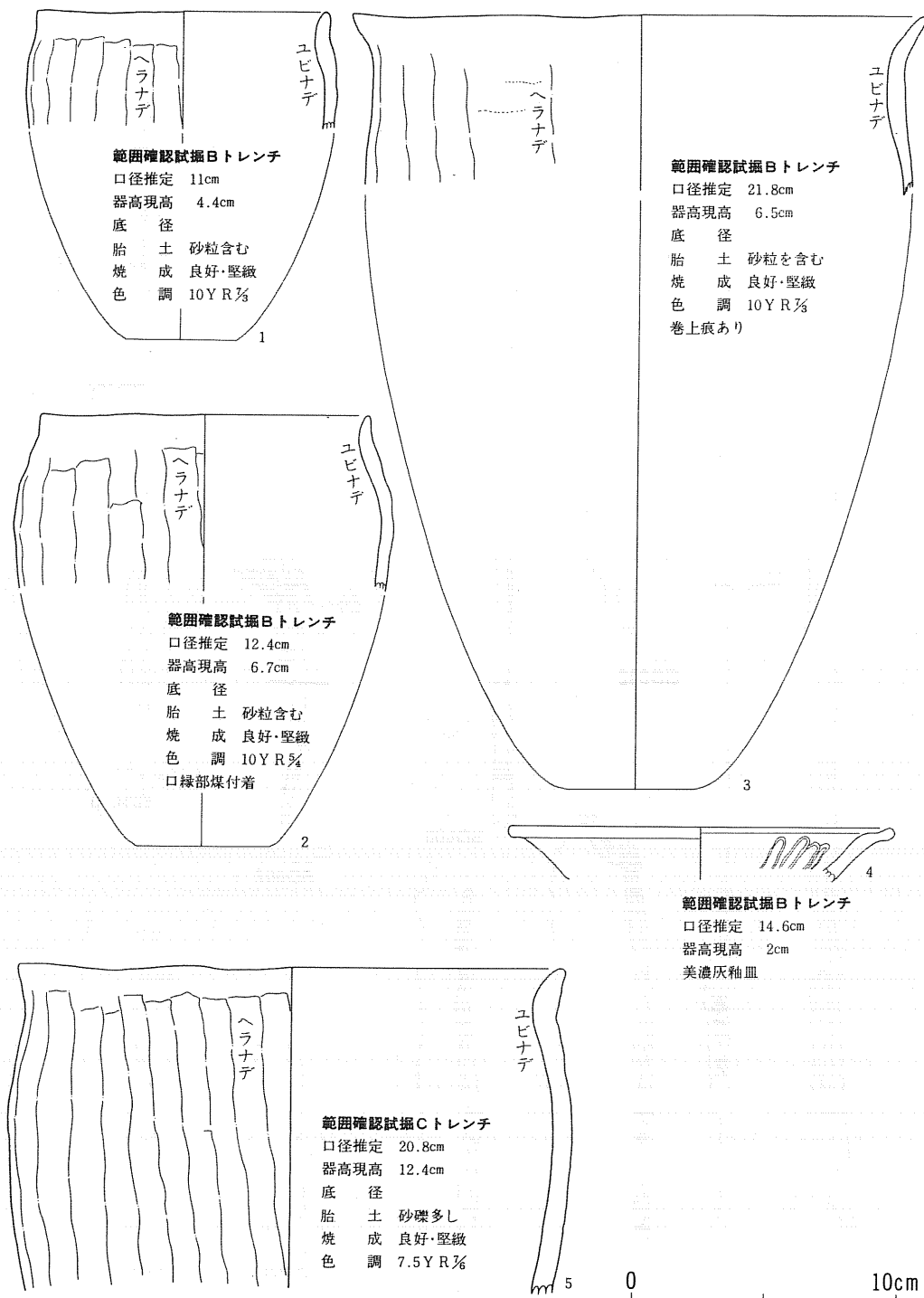
第181図 北の林Ⅱ遺跡SB005 建物跡実測図(Ⅰ)



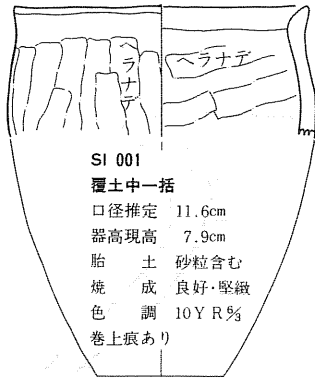
第182図 北の林Ⅱ遺跡SB005 建物跡実測図(Ⅱ)



第183図 北の林Ⅱ遺跡溝状遺構実測図



第184図 北の林Ⅱ遺跡出土土器(土師器・陶磁器)実測図(1)



SI 001

覆土中一括

口径推定 11.6cm

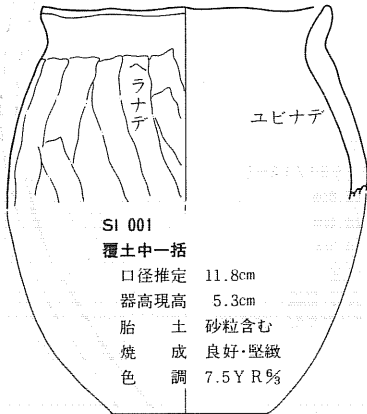
器高現高 7.9cm

胎土 砂粒含む

焼成 良好・堅緻

色調 10Y R 9%

卷上痕あり



SI 001

覆土中一括

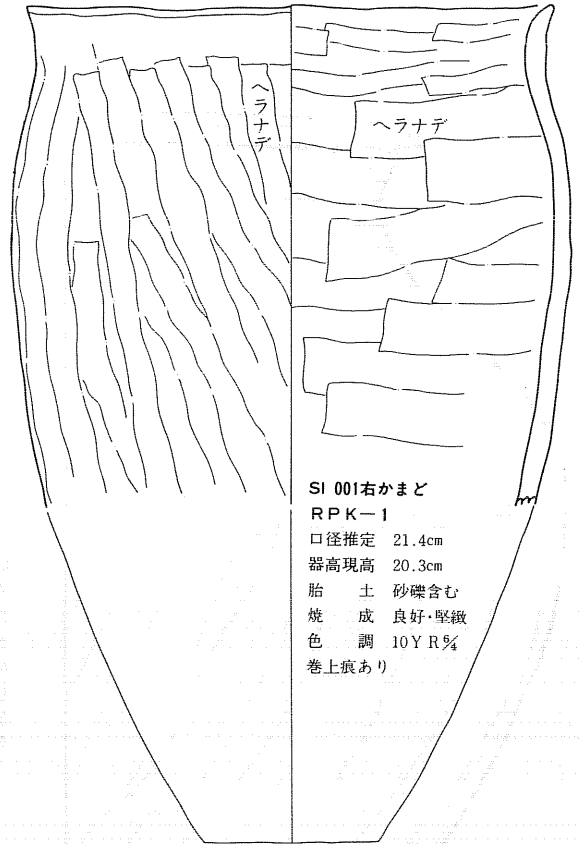
口径推定 11.8cm

器高現高 5.3cm

胎土 砂粒含む

焼成 良好・堅緻

色調 7.5Y R 9%



SI 001右かまど

RPK-1

口径推定 21.4cm

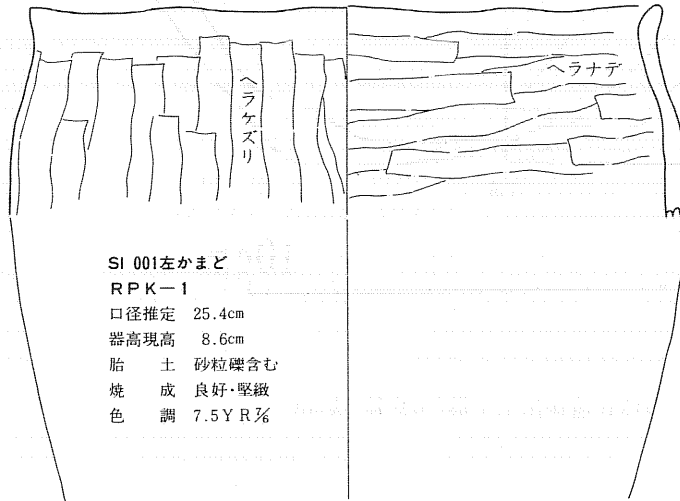
器高現高 20.3cm

胎土 砂礫含む

焼成 良好・堅緻

色調 10Y R 9%

卷上痕あり



SI 001左かまど

RPK-1

口径推定 25.4cm

器高現高 8.6cm

胎土 砂粒礫含む

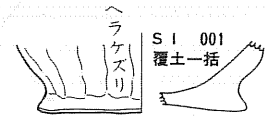
焼成 良好・堅緻

色調 7.5Y R 9%



SI 001
RPK 5

砂粒付着



SI 001
覆土一括

砂粒付着

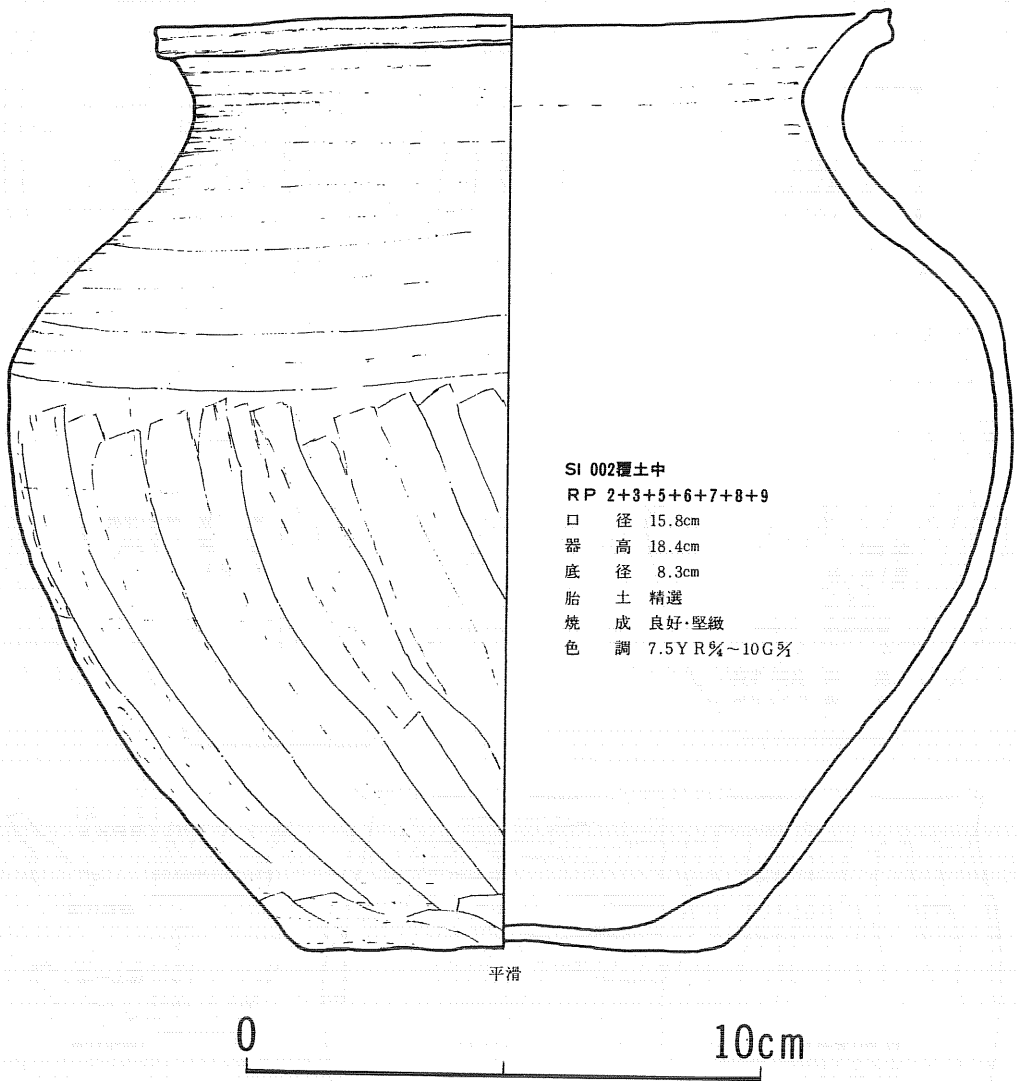


SI 001
RPK 5


砂粒付着

0 10cm

第185図 北の林Ⅱ遺跡出土土器(土師器)実測図(2)



第186図 北の林Ⅱ遺跡出土土器(須恵器)実測図(3)



SI 003かまど

RPK 7

口径 14.8cm

器高 5.4cm

底径 5.8cm

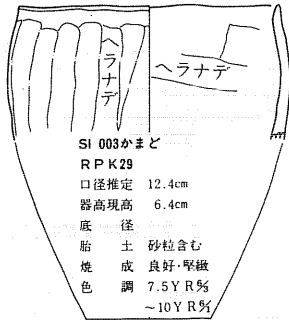
胎土 砂粒

焼成 良好・堅緻

色調 5Y R $\frac{3}{6}$

~7.5Y R $\frac{3}{6}$

回転糸切、内黒処理



SI 003かまど

RPK 29

口径推定 12.4cm

器高現高 6.4cm

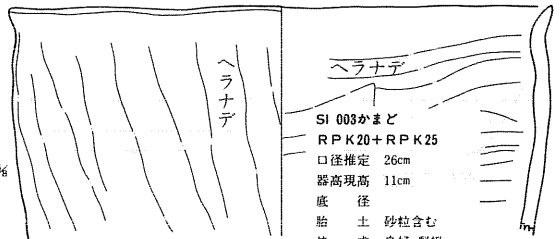
底径

胎土 砂粒含む

焼成 良好・堅緻

色調 7.5Y R $\frac{3}{6}$

~10Y R $\frac{3}{6}$



SI 003かまど

RPK 20+RPK 25

口径推定 26cm

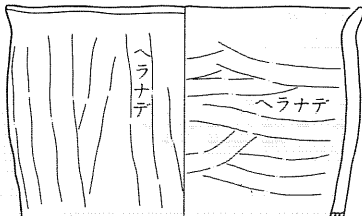
器高現高 11cm

底径

胎土 砂粒含む

焼成 良好・堅緻

色調 10Y R $\frac{3}{6}$ ~10Y R $\frac{3}{6}$



SI 003かまど

RPK-15

口径推定 19cm

器高現高 10.1cm

底径

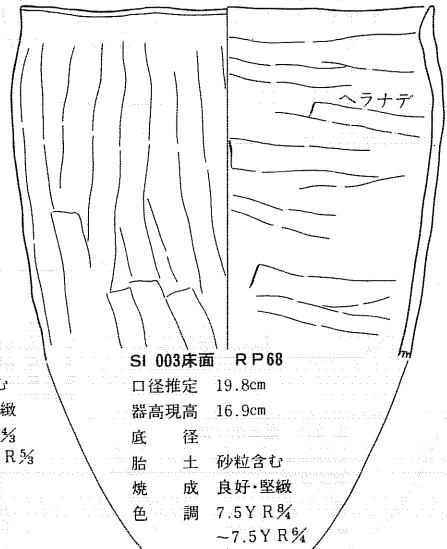
胎土 砂粒含む

焼成 良好・堅緻

色調 7.5Y R $\frac{3}{6}$

~7.5Y R $\frac{3}{6}$

巻上痕あり



SI 003床面 RPK 68

口径推定 19.8cm

器高現高 16.9cm

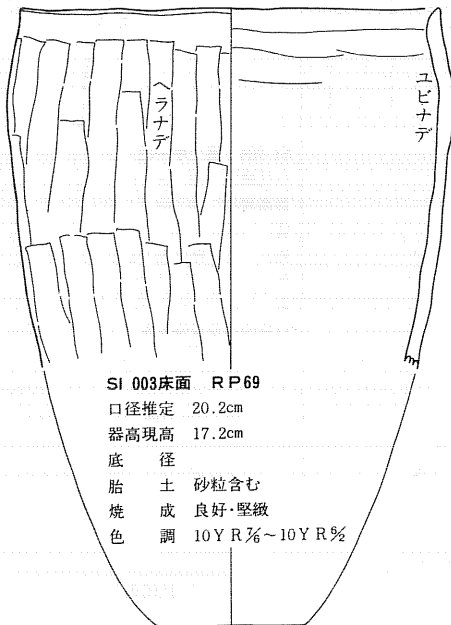
底径

胎土 砂粒含む

焼成 良好・堅緻

色調 7.5Y R $\frac{3}{6}$

~7.5Y R $\frac{3}{6}$



SI 003床面 RPK 69

口径推定 20.2cm

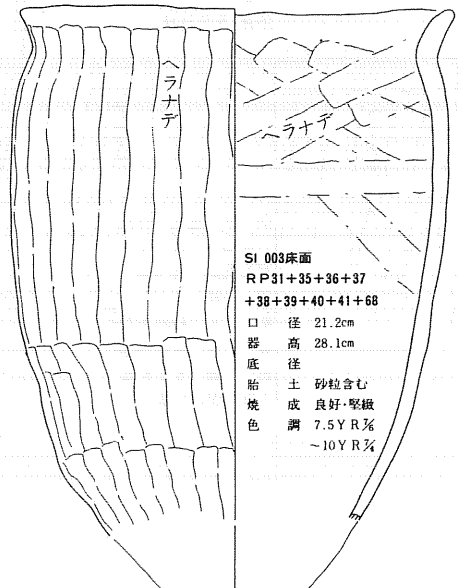
器高現高 17.2cm

底径

胎土 砂粒含む

焼成 良好・堅緻

色調 10Y R $\frac{3}{6}$ ~10Y R $\frac{3}{6}$



SI 003床面

RPK 31+35+36+37

+38+39+40+41+68

口径 21.2cm

器高 28.1cm

底径

胎土 砂粒含む

焼成 良好・堅緻

色調 7.5Y R $\frac{3}{6}$

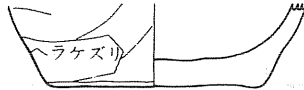
~10Y R $\frac{3}{6}$

0 10cm

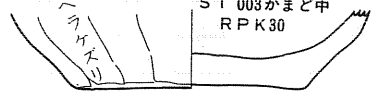
第187図 北の林Ⅱ遺跡出土土器(土師器)実測図(4)



SI 003 RP26+RP63

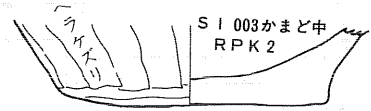


SI 003 RP57



SI 003かまど中
RPK 30

砂粒附着


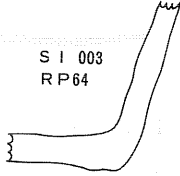


SI 003かまど中
RPK 2

砂粒附着

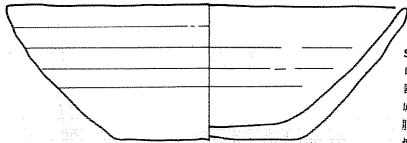


SI 003
RP64



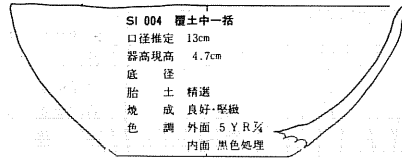
SI 003かまど中
RPK 4

砂粒附着

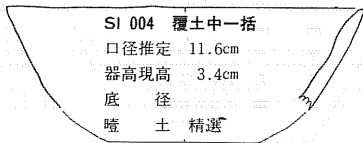


SI 004床面 RP1

口径 13.3cm
器高 4.5cm
底径 6.2cm
胎土 砂粒含む
焼成 良好・堅緻
色調 5 Y R 5% ~ 7.5 Y R 9%
回転糸切り

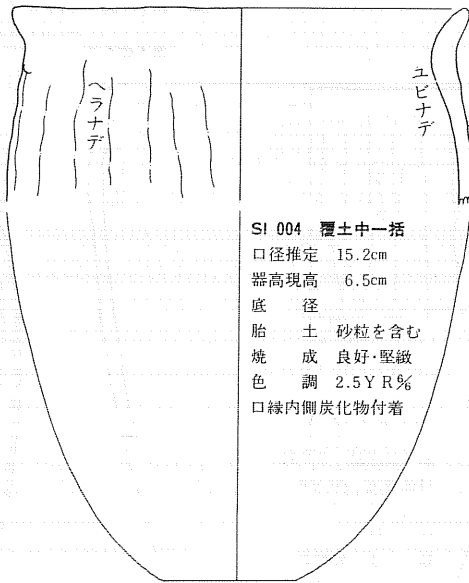


SI 004 覆土中一括
口径推定 13cm
器高現高 4.7cm
底径
胎土 精選
焼成 良好・堅緻
色調 外面 5 Y R 5%
内面 黒色処理



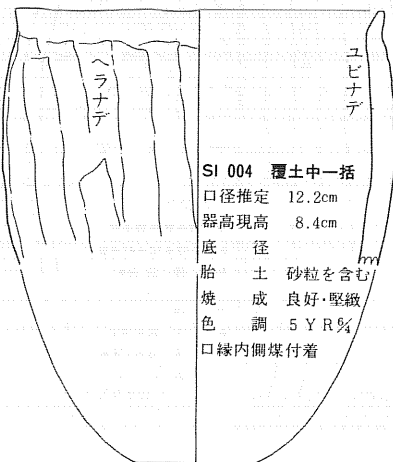
SI 004 覆土中一括

口径推定 11.6cm
器高現高 3.4cm
底径
胎土 精選
焼成 良好・堅緻
色調 外面 7.5 Y R 5%
内面 黒色処理



SI 004 覆土中一括

口径推定 15.2cm
器高現高 6.5cm
底径
胎土 砂粒を含む
焼成 良好・堅緻
色調 2.5 Y R 5%
口縁内側炭化物附着

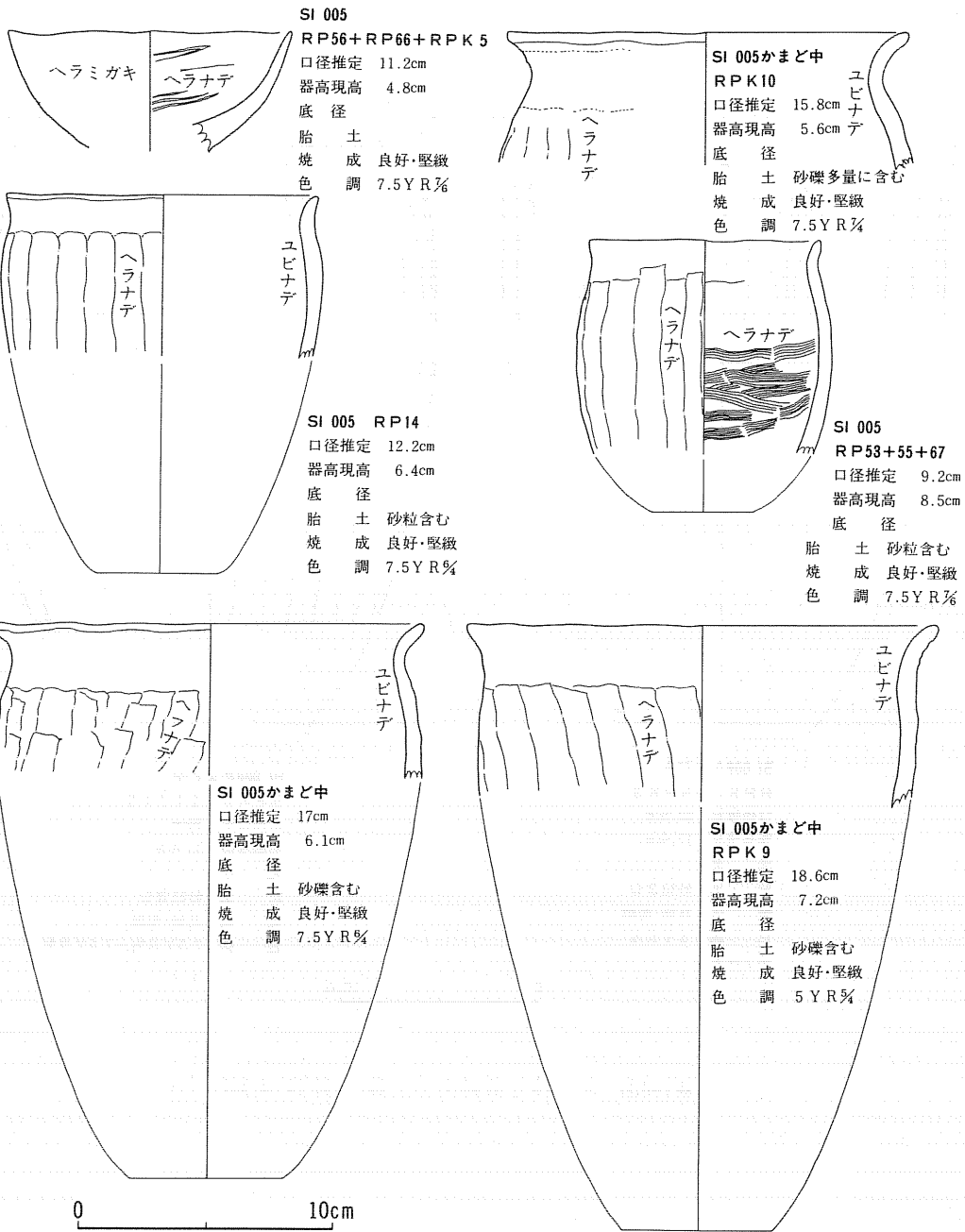


SI 004 覆土中一括

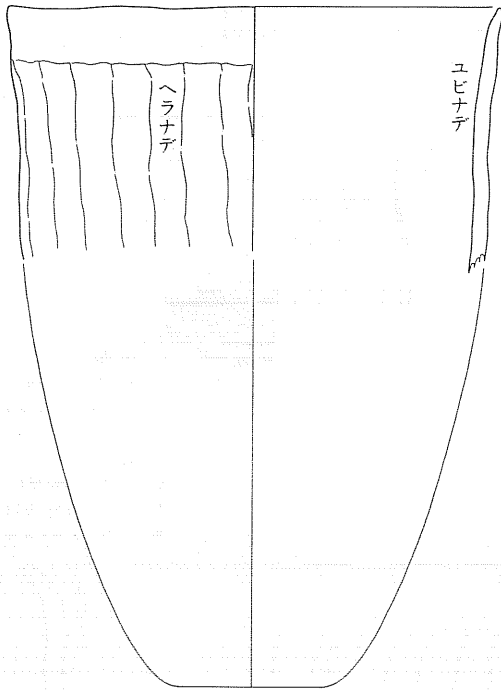
口径推定 12.2cm
器高現高 8.4cm
底径
胎土 砂粒を含む
焼成 良好・堅緻
色調 5 Y R 5%
口縁内側煤附着

0 10cm

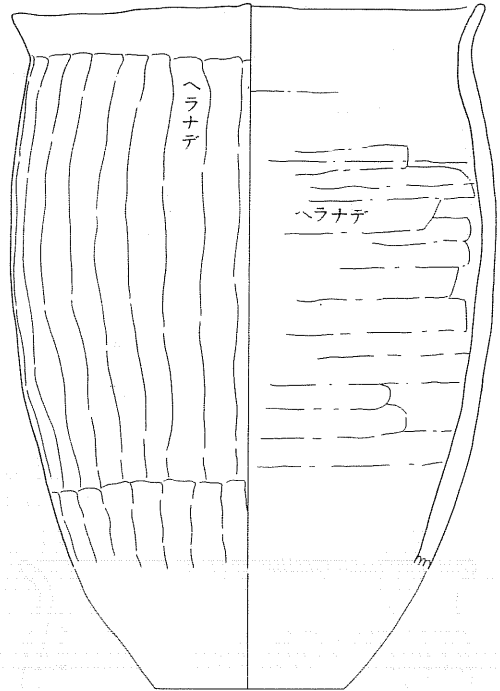
第188図 北の林II遺跡出土土器(土師器)実測図(5)



第189図 北の林Ⅱ遺跡出土土器(土師器)実測図(6)



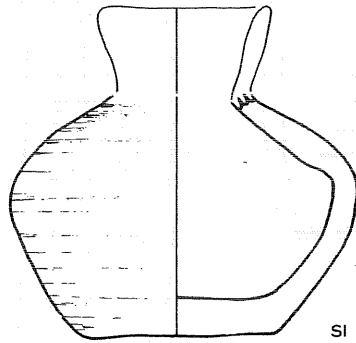
SI 006かまど中
 RPK 2 + RPK 3
 口径推定 23.6cm
 器高現高 12.9cm
 底 径
 胎 土 砂粒含む
 焼 成 良好・堅緻
 色 調 5 Y R %
 卷上痕あり




SI 006かまど中
 RPK 5 + 6 + 7 + 8
 口径推定 20cm
 器高現高 33.4cm
 底 径
 胎 土 砂粒含む
 焼 成 良好・堅緻
 色 調 7.5 Y R % ~ 7.5 Y R %

0 10cm

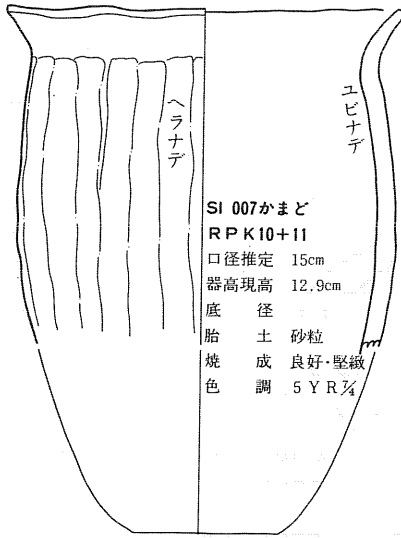
第190図 北の林II遺跡出土土器(土師器)実測図(7)



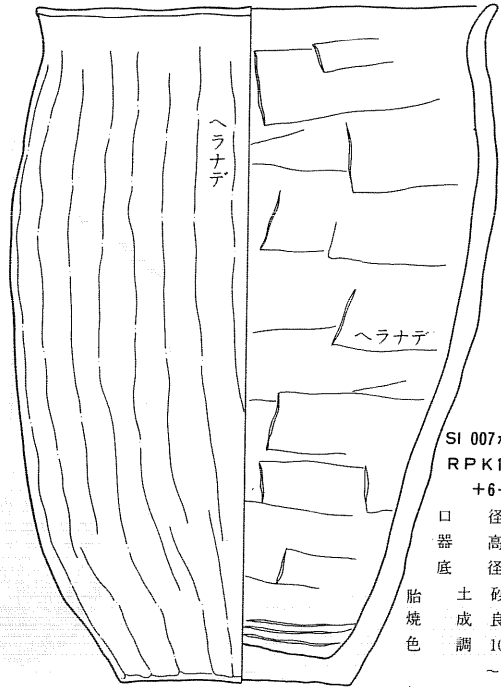
SI 008かまど左側
R P K 2
口 径 cm
器高現高 6.9cm
底 径 4.0cm
胎 土 精選
焼 成 良好・堅緻
色 調 7.5 Y R%~10 G%



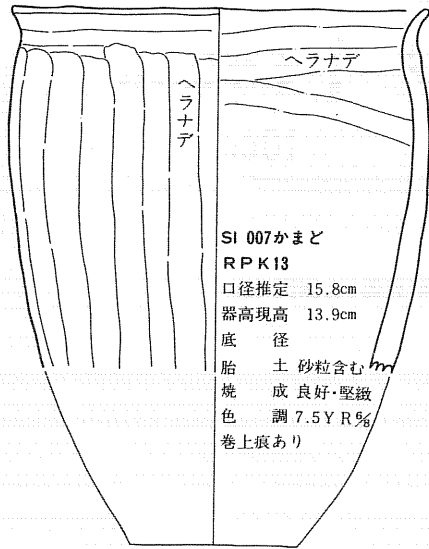
第191図 北の林Ⅱ遺跡出土土器(須恵器)実測図(8)



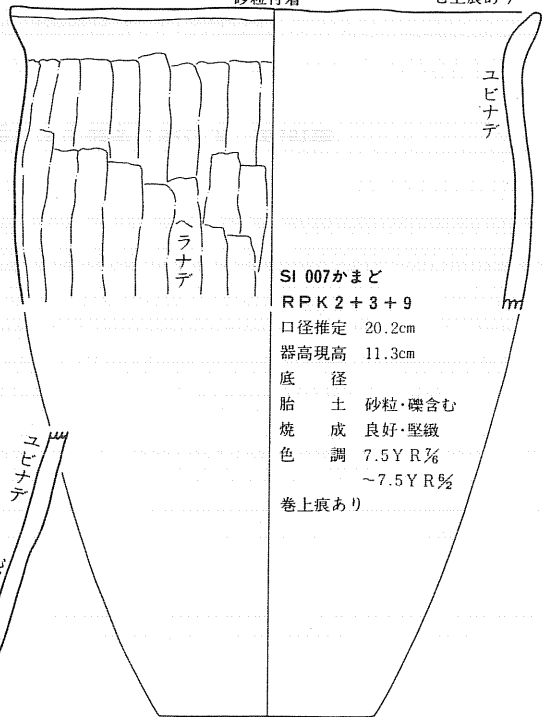
SI 007かまど
 RPK10+11
 口径推定 15cm
 器高現高 12.9cm
 底 径
 胎 土 砂粒
 焼 成 良好・堅緻
 色 調 5 Y R ¼



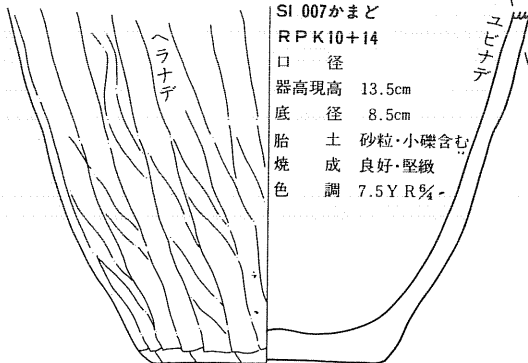
SI 007かまど
 RPK1+3+4+5
 +6+7+8+12
 口 径 17.6cm
 器 高 25.9cm
 底 径 8.6cm
 胎 土 砂粒・小礫含む
 焼 成 良好・堅緻
 色 調 10 Y R ⅝
 ~10 Y R ⅝



SI 007かまど
 RPK13
 口径推定 15.8cm
 器高現高 13.9cm
 底 径
 胎 土 砂粒含む
 焼 成 良好・堅緻
 色 調 7.5 Y R ⅝
 卷上痕あり



SI 007かまど
 RPK 2 + 3 + 9
 口径推定 20.2cm
 器高現高 11.3cm
 底 径
 胎 土 砂粒・礫含む
 焼 成 良好・堅緻
 色 調 7.5 Y R ⅝
 ~7.5 Y R ⅝
 卷上痕あり

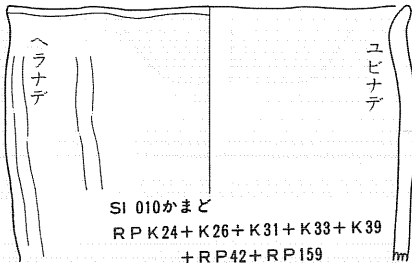
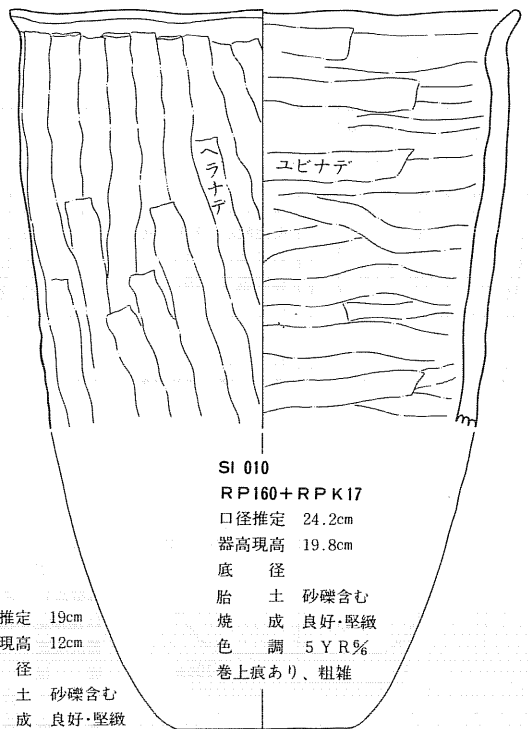
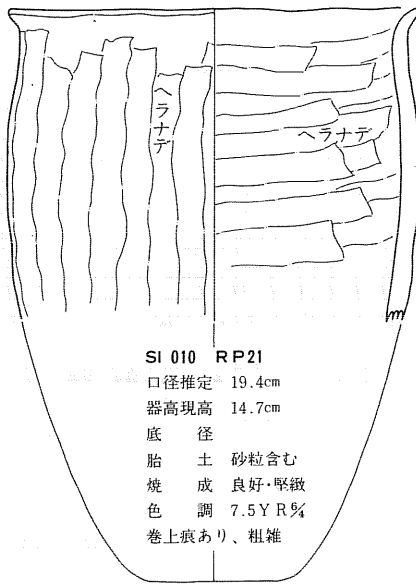


SI 007かまど
 RPK10+14
 口 径
 器高現高 13.5cm
 底 径 8.5cm
 胎 土 砂粒・小礫含む
 焼 成 良好・堅緻
 色 調 7.5 Y R ⅝

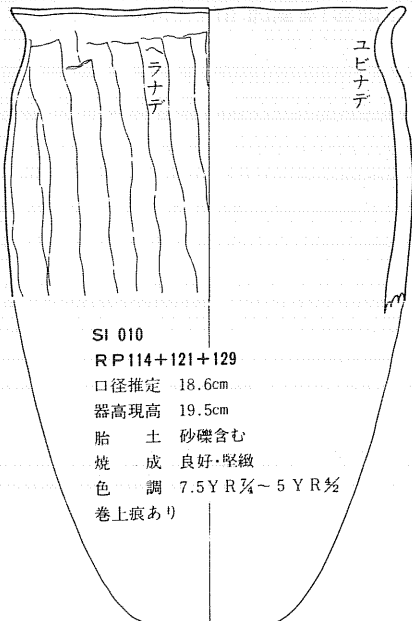
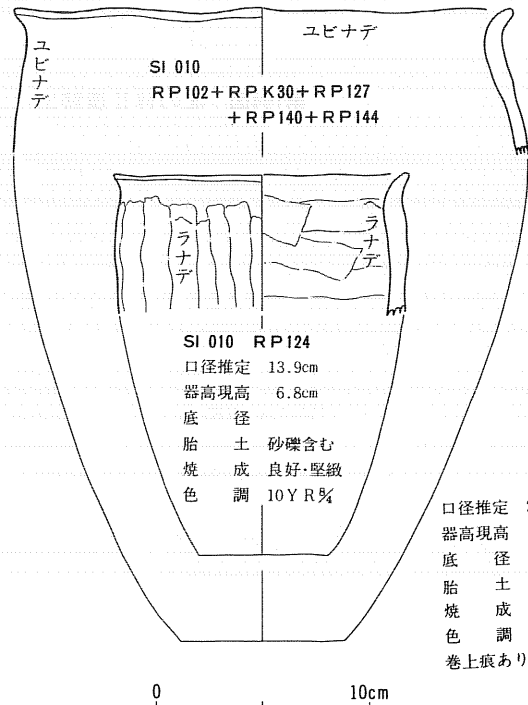
0 10cm

底部砂粒附着

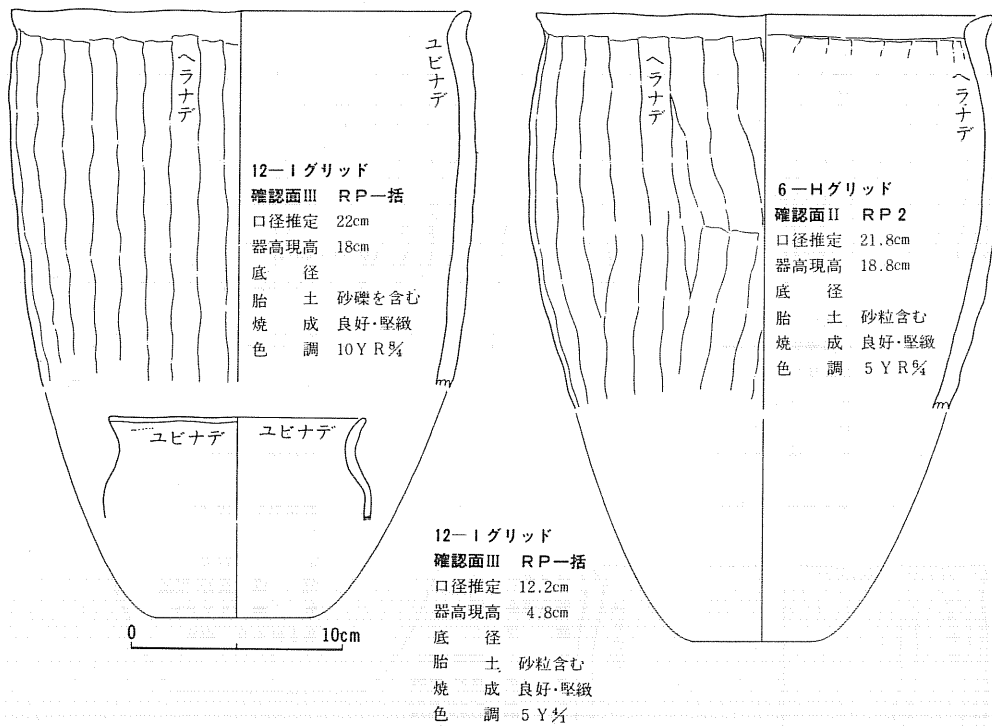
第192図 北の林II遺跡出土土器(土師器)実測図(9)



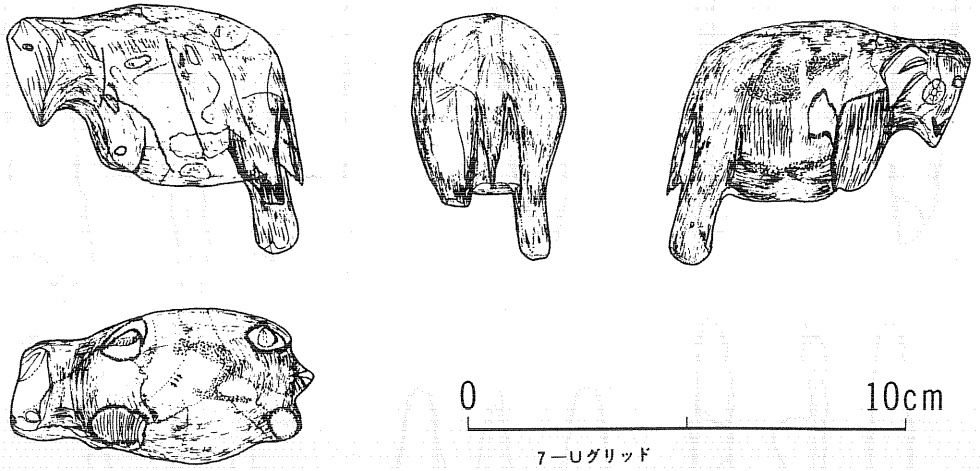
口径推定 19cm
器高現高 12cm
底 径
胎 土 砂礫含む
焼 成 良好・堅緻
色 調 7.5 Y R ¼
卷上痕あり、粗雑



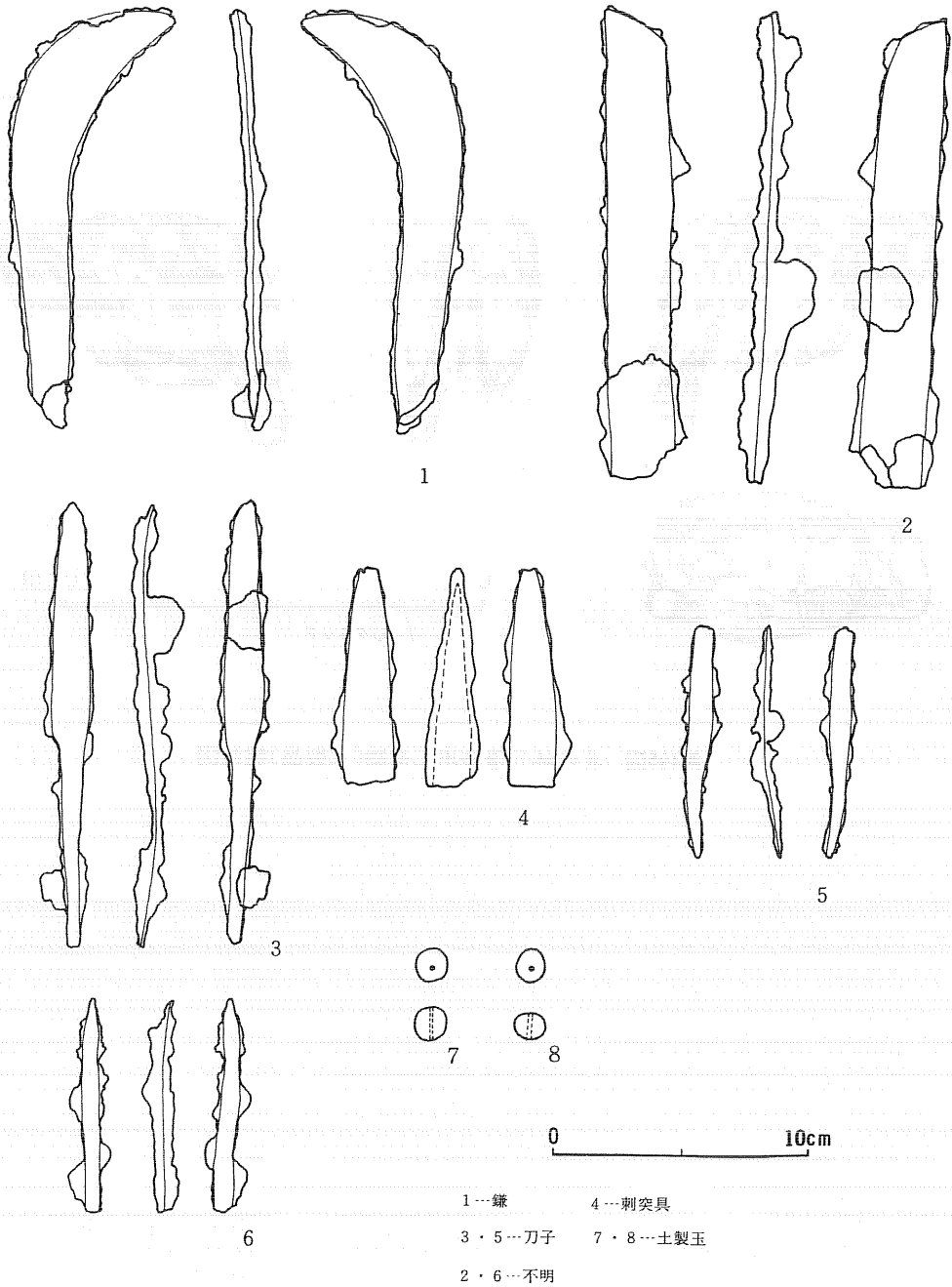
第193図 北の林Ⅱ遺跡出土土器(土師器)実測図(10)



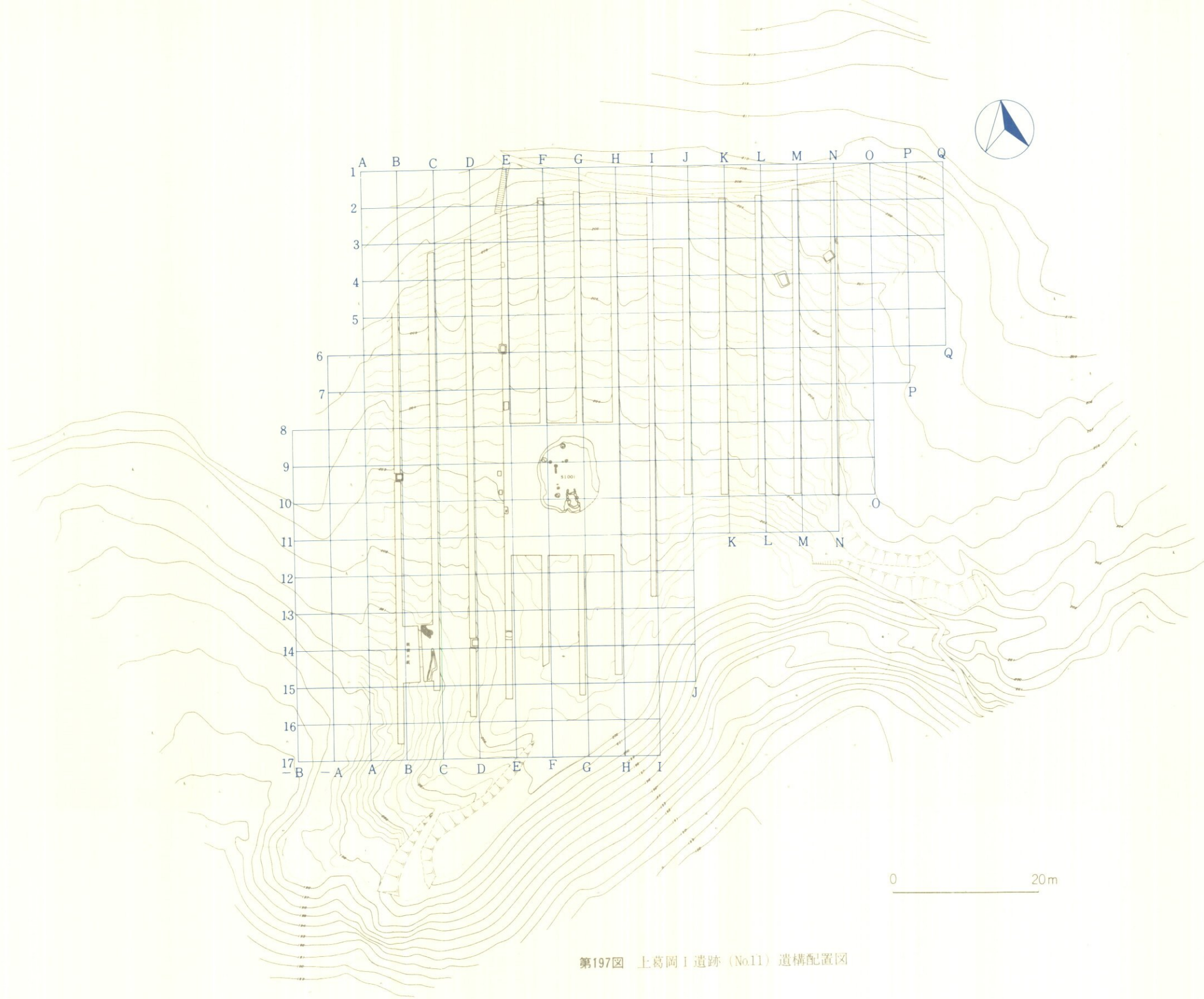
第194図 北の林Ⅱ遺跡出土土器(土師器)実測図(11)



第195図 北の林Ⅱ遺跡出土遺物(木製品)実測図

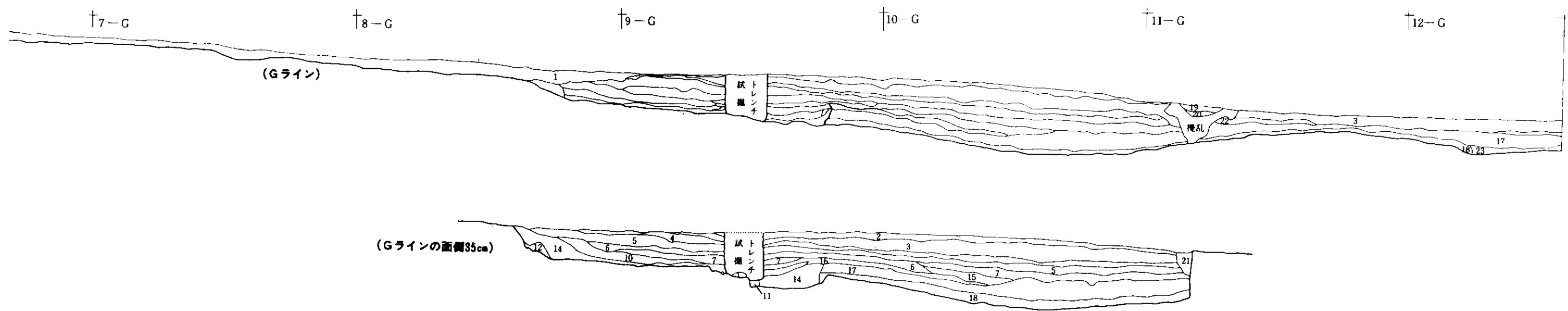


第196図 北の林Ⅱ遺跡出土鉄製品・玉類実測図

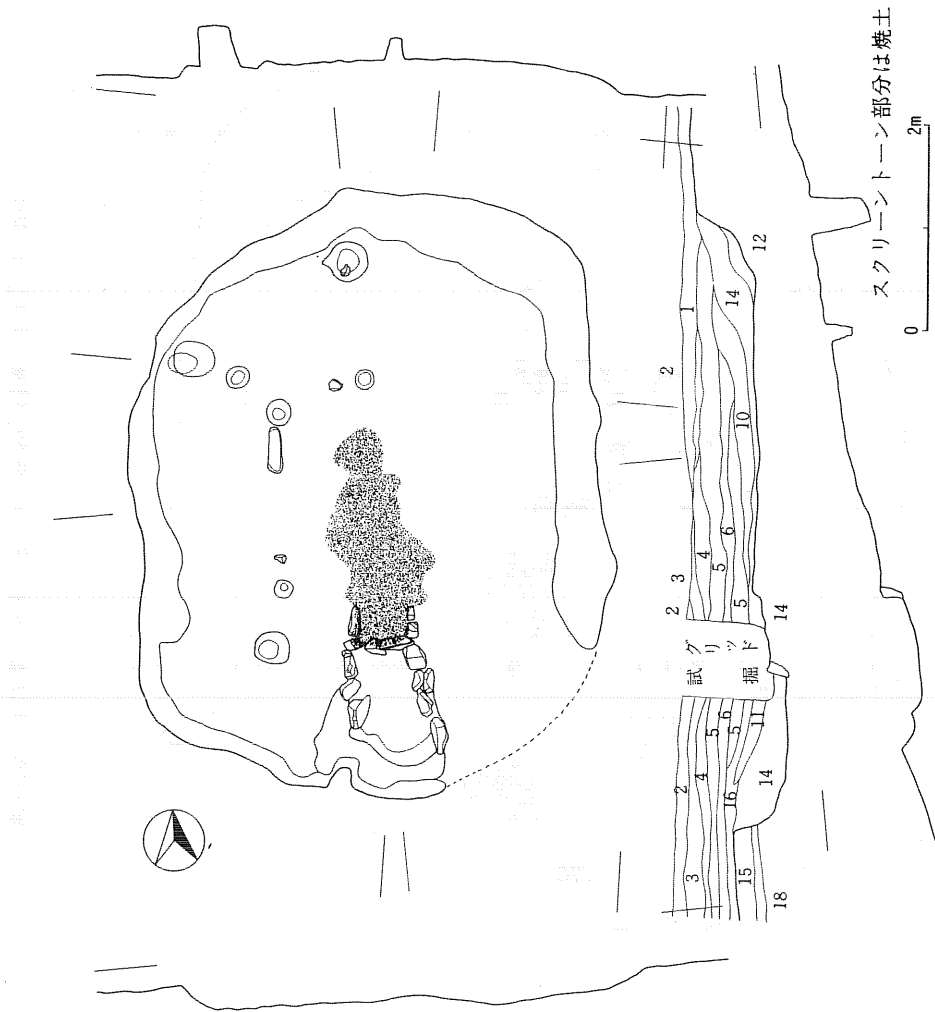


第197図 上葛岡I遺跡 (No.11) 遺構配置図

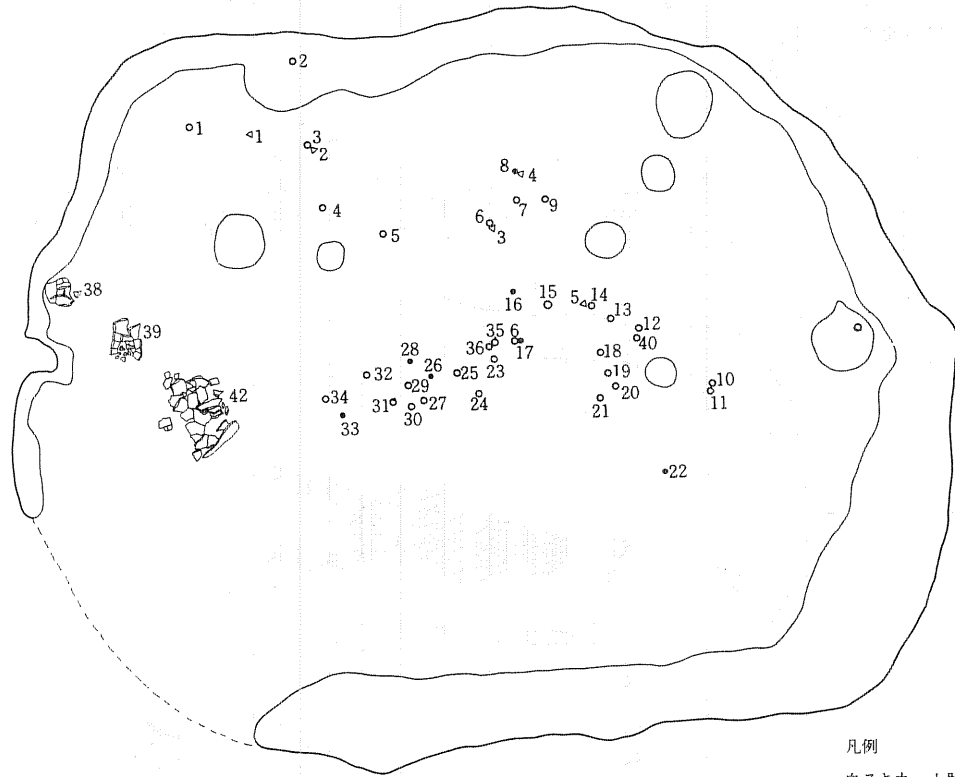
上葛岡 I 遺跡実測図版



第198図 上葛岡I遺跡 堆積土層実測図

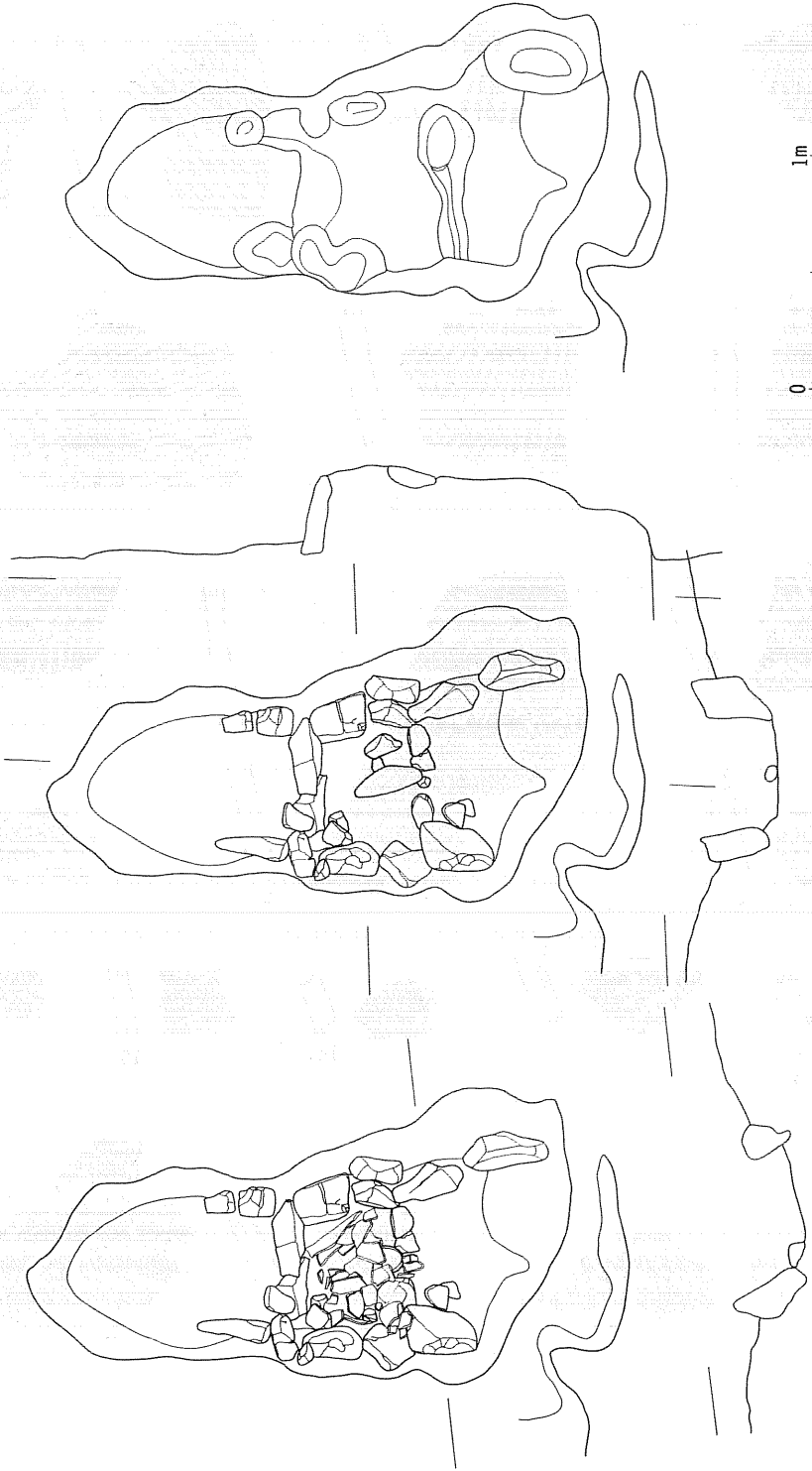


第199図 上葛岡 I 遺跡 SI 001 竪穴住居跡実測図

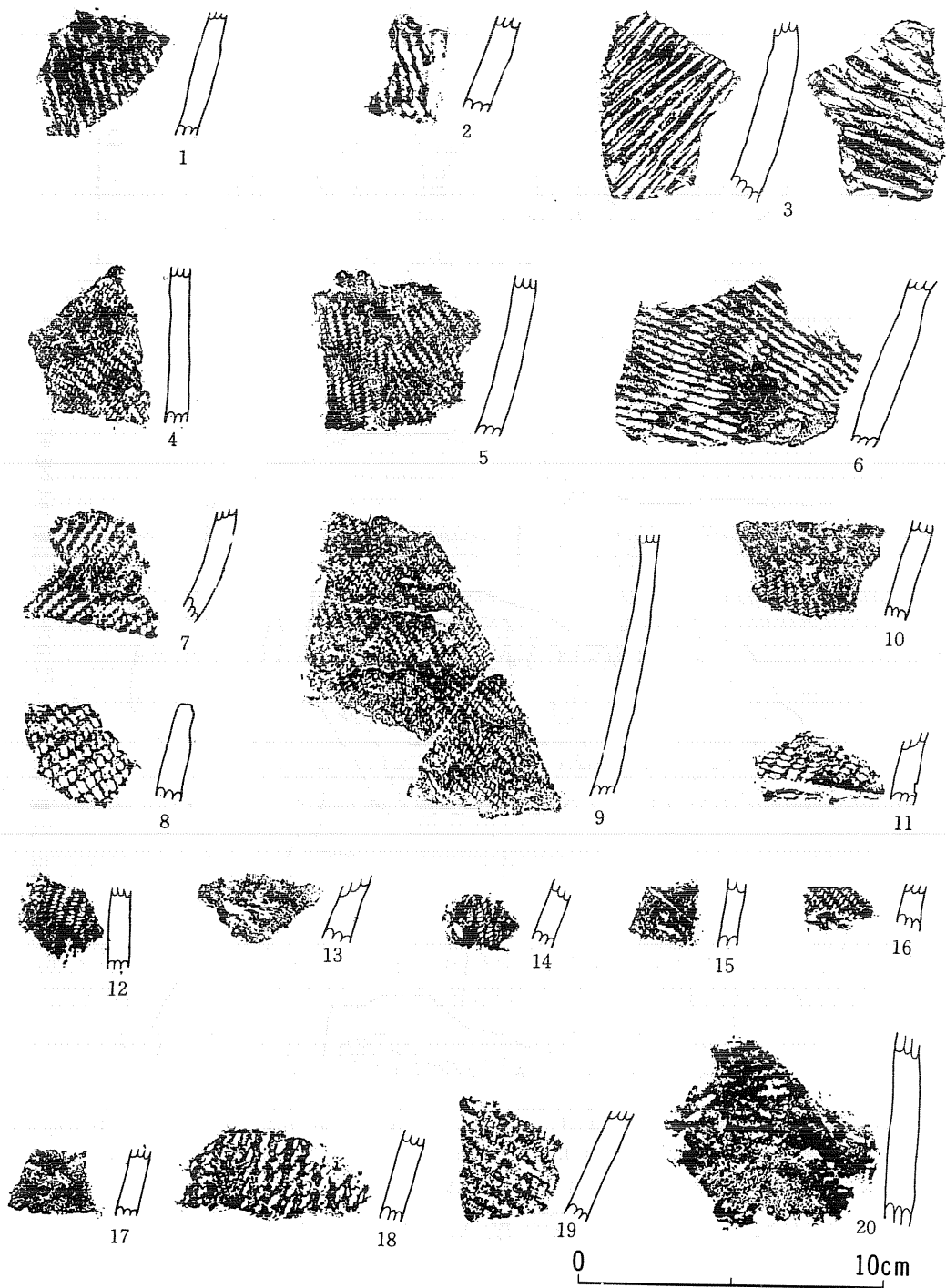


凡例
白ヌキ丸…土器（表上）
黒 丸…土器（裏上）
三 角…石器 S I 001

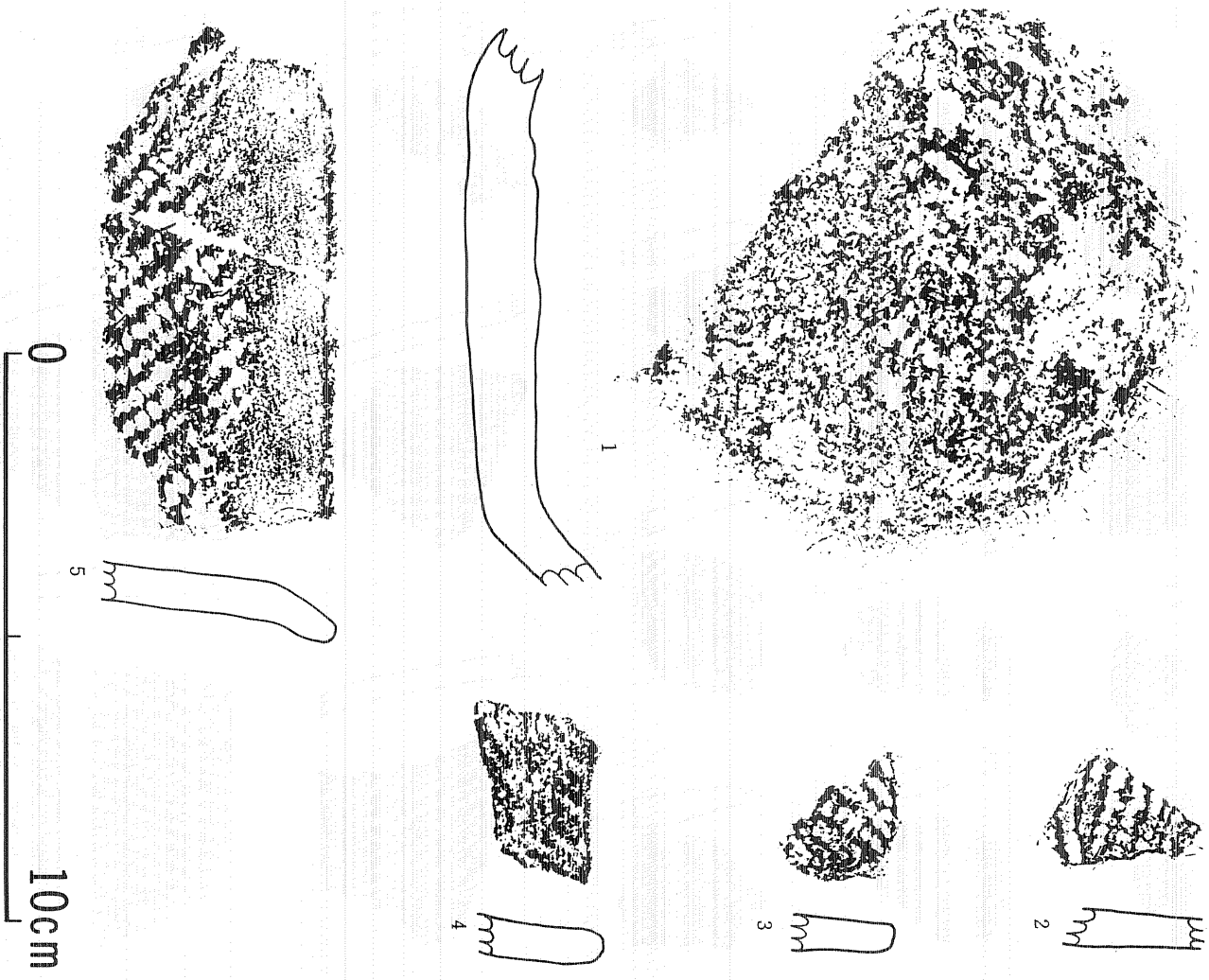
第200図 上葛岡 I 遺跡 SI 001 竪穴住居跡遺物出土状況図



第201図 上葛岡 I 遺跡 SI 001 竪穴住居跡炉実測図

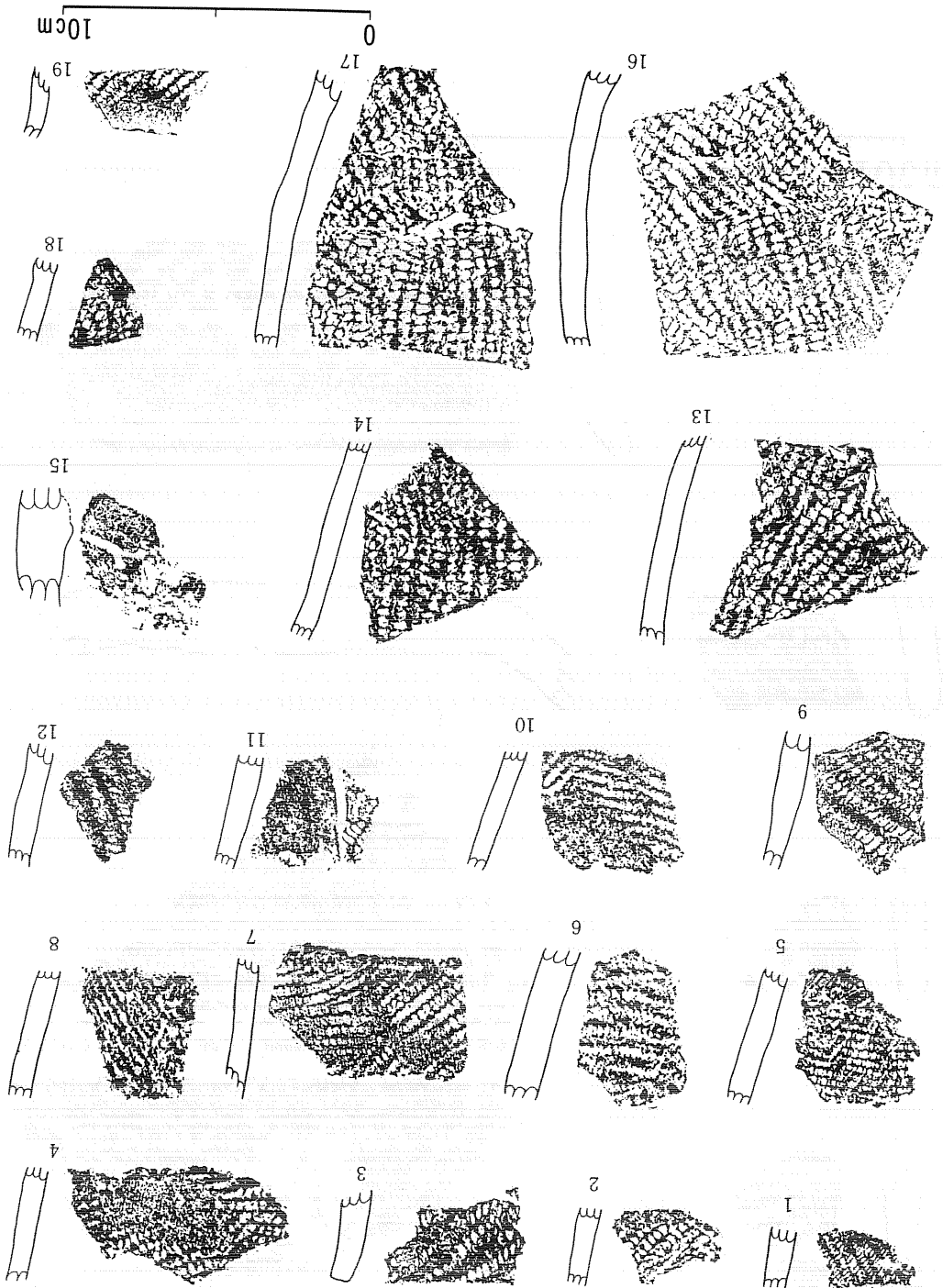



第202図 上葛岡 I 遺跡 土器拓影図 (1)




第203図 上葛岡 I 遺跡 土器拓影図 (2)

第204圖 上葛岡 I 遺跡 土器拓影圖 (3)







第205图 上高岡 I 遺跡 土器拓影図 (4)



第206图 上葛岡 I 遺跡 土器拓影图 (5)





第207图 上葛岡 I 遺跡 土器拓影図 (6)




第208図 上葛岡 I 遺跡 土器拓影図 (7)

第209图 上高岡 I 遺跡 土器拓影图 (8)

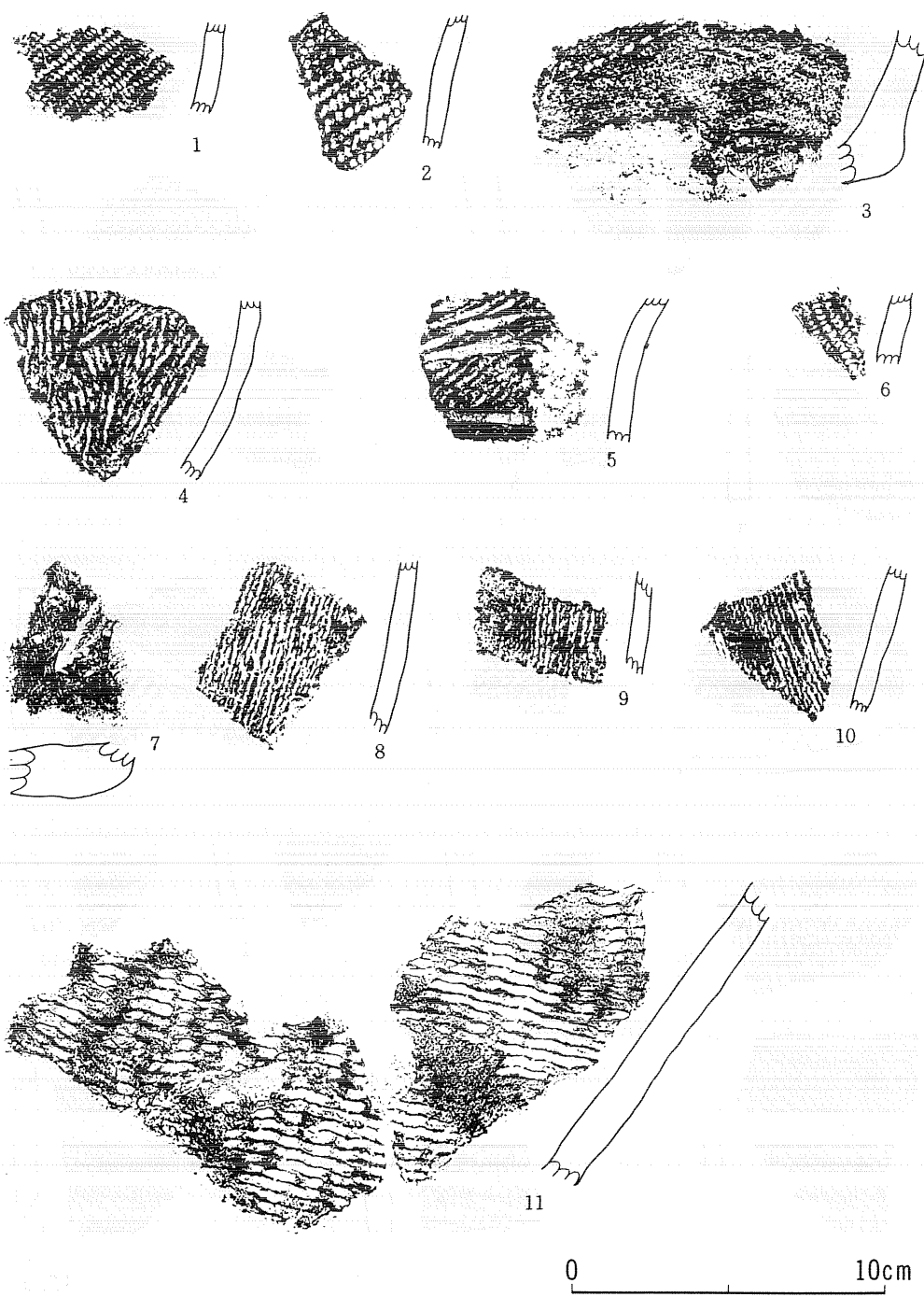





第210図 上葛岡 I 遺跡 土器拓影図 (9)




第211图 上葛岡 I 遺跡 土器拓影図 (10)




第212图 上葛岡 I 遺跡 土器拓影图 (11)




第213图 上葛岡 I 遺跡 土器拓影图 (12)




第214図 上葛岡I 遺跡 土器拓影図 (13)



第215図 上葛岡 I 遺跡 土器拓影図 (14)




第216图 上葛岡 I 遺跡 土器拓影图 (15)





第217圖 上葛岡 I 遺跡 土器拓影圖 (16)

第218圖 上葛岡 I 遺跡 土器拓影圖 (17)




第219圖 上葛岡 I 遺跡 土器拓影圖 (18)






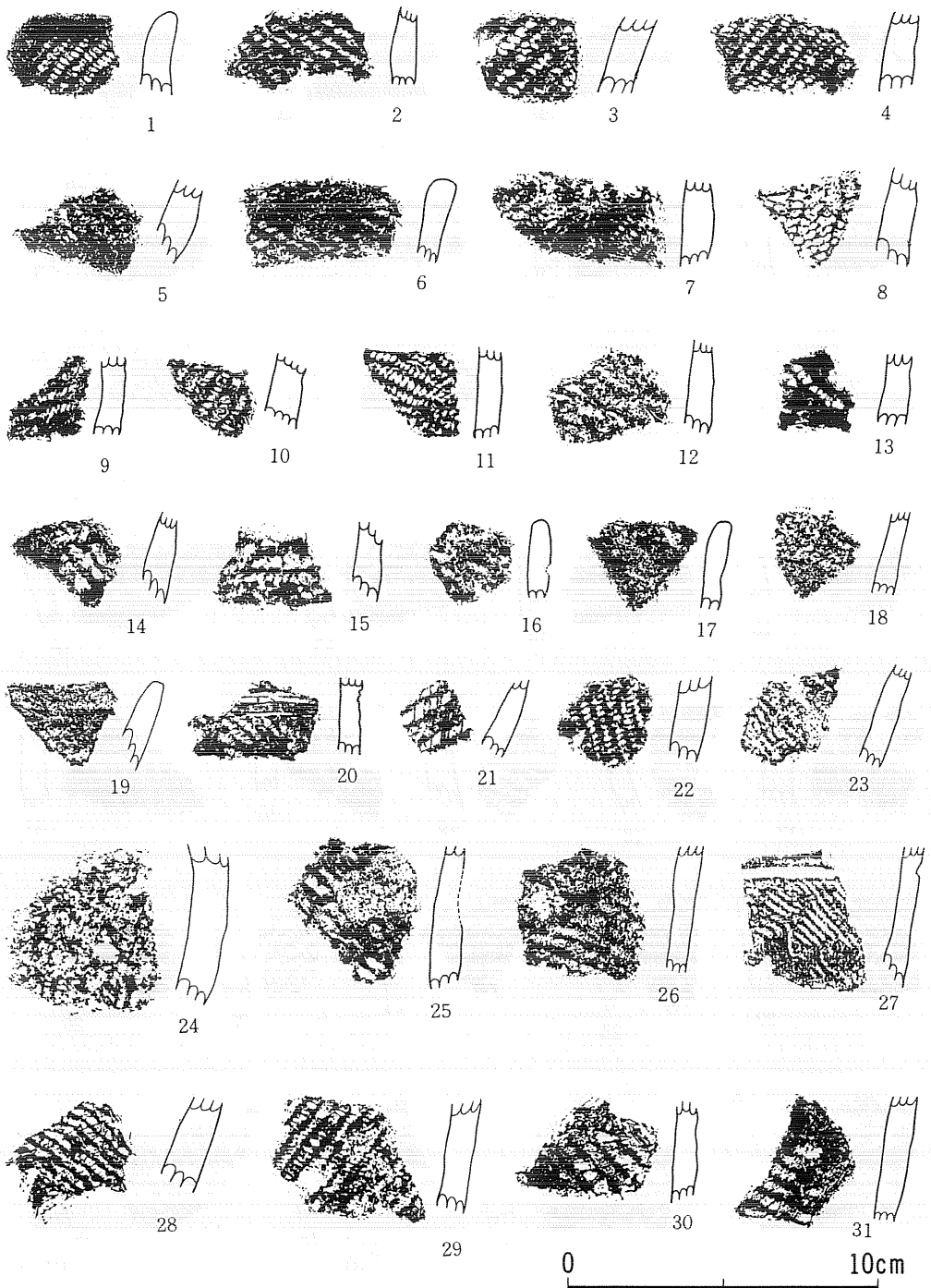
第220図 上葛岡 I 遺跡 土器拓影図 (19)



第221图 上葛岡 I 遺跡 土器拓影图 (20)





第222图 上葛岡 I 遺跡 土器拓影图 (21)



第223図 上葛岡 I 遺跡 土器拓影図 (22)


第224圖 上葛岡 I 遺跡 土器拓影圖 (23)






第225图 上葛岡 I 遺跡 土器拓影图 (24)


第226图 上高岡 I 遺跡 土器拓影图 (25)







第227图 上葛岡1遺跡 土器拓影图 (26)

第228图 上葛岡 I 遺跡 土器拓影图 (27)







第229図 上葛岡 I 遺跡 土器拓影図 (28)




第230图 上葛岡 I 遺跡 土器拓影图 (29)

第231图 上高岡I遺跡 土器拓影图(30)

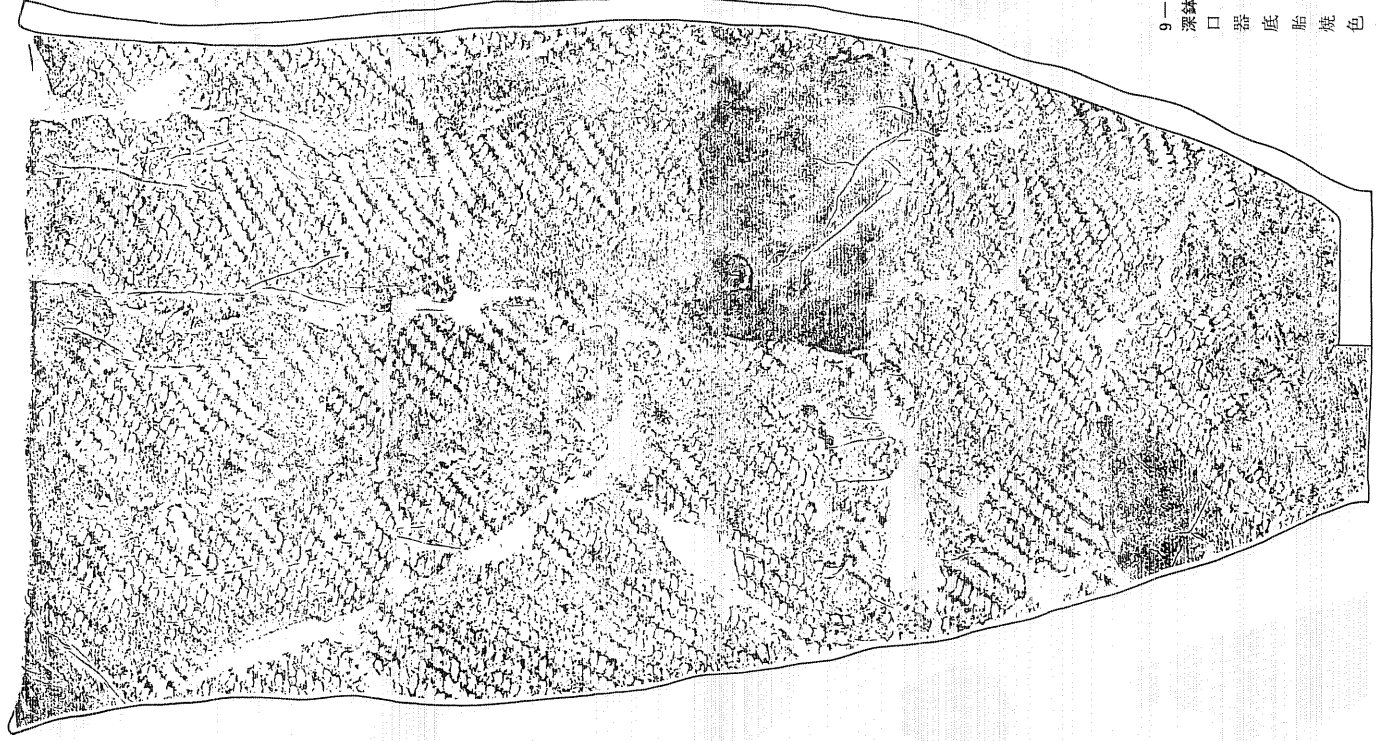




第232图 上高岡I遺跡 土器拓影图 (31)



第233图 上葛岡 I 遺跡 土器拓影图 (32)



9-Gククリット出土

深鉢形土器

口径 20.6cm

器高 38.1cm

底径 8.7cm

胎土 砂粒少量

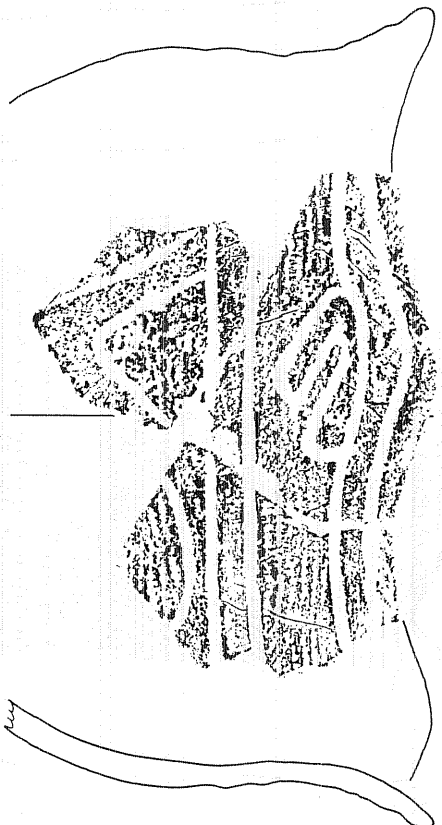
焼成 良好

色調 7.5Y R $\frac{1}{2}$ 橙


内面調整 ナテ

0 10cm

第234図 上葛岡 I 遺跡 出土土器実測図 (1)



9-Gブリット出土
深鉢形土器
口 径 21.3cm
器高現存 11.2cm



9-Gブリット出土
深鉢形土器
口 径 25.2cm
器高現存 8.3cm

0 10cm

第235図 上葛岡 I 遺跡 出土土器実測図 (2)

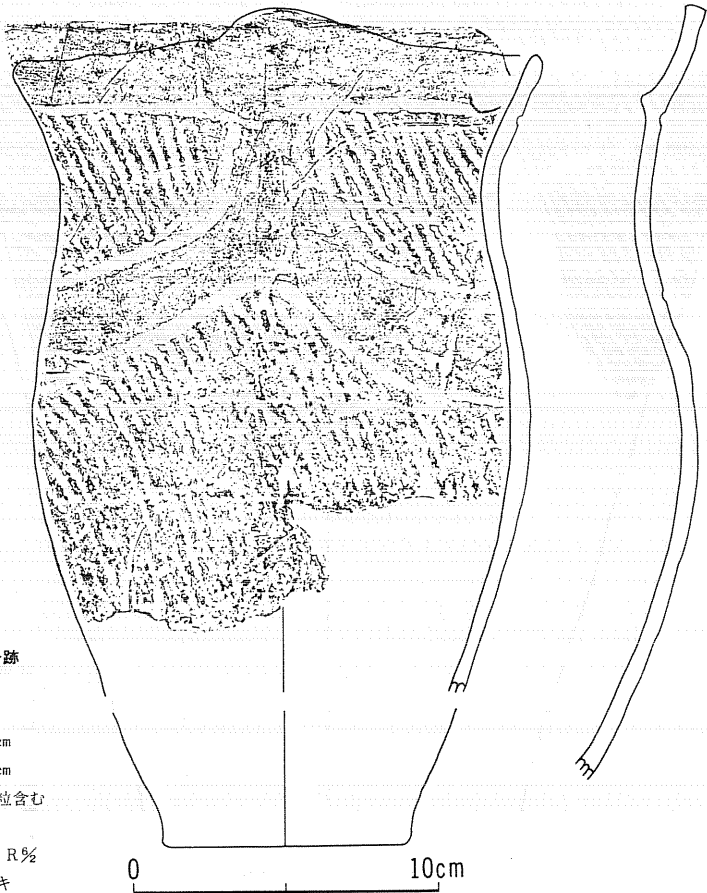
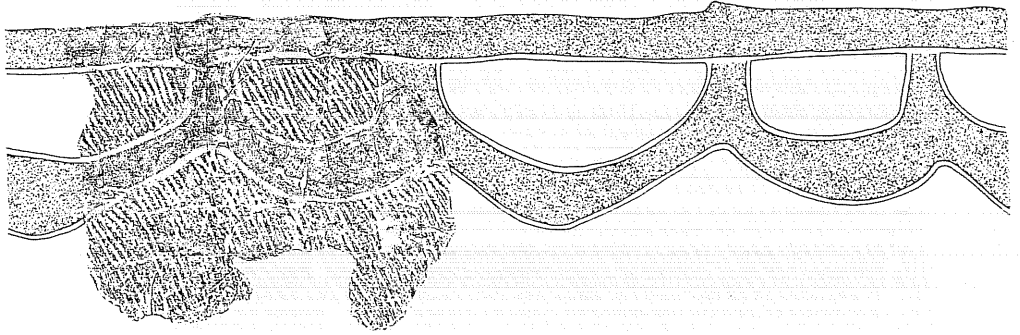


SI 001 竪穴住居跡床面出土
 RP39+1+9-G+10-F 接合

深鉢形土器

口 径 20.6cm
 器高現存 28.8cm
 胎 土 細砂粒含む
 焼 成 良好
 色 調 7.5Y R%
 内面調整 ナテ

第236図 上葛岡 I 遺跡 出土遺物実測図 (3)

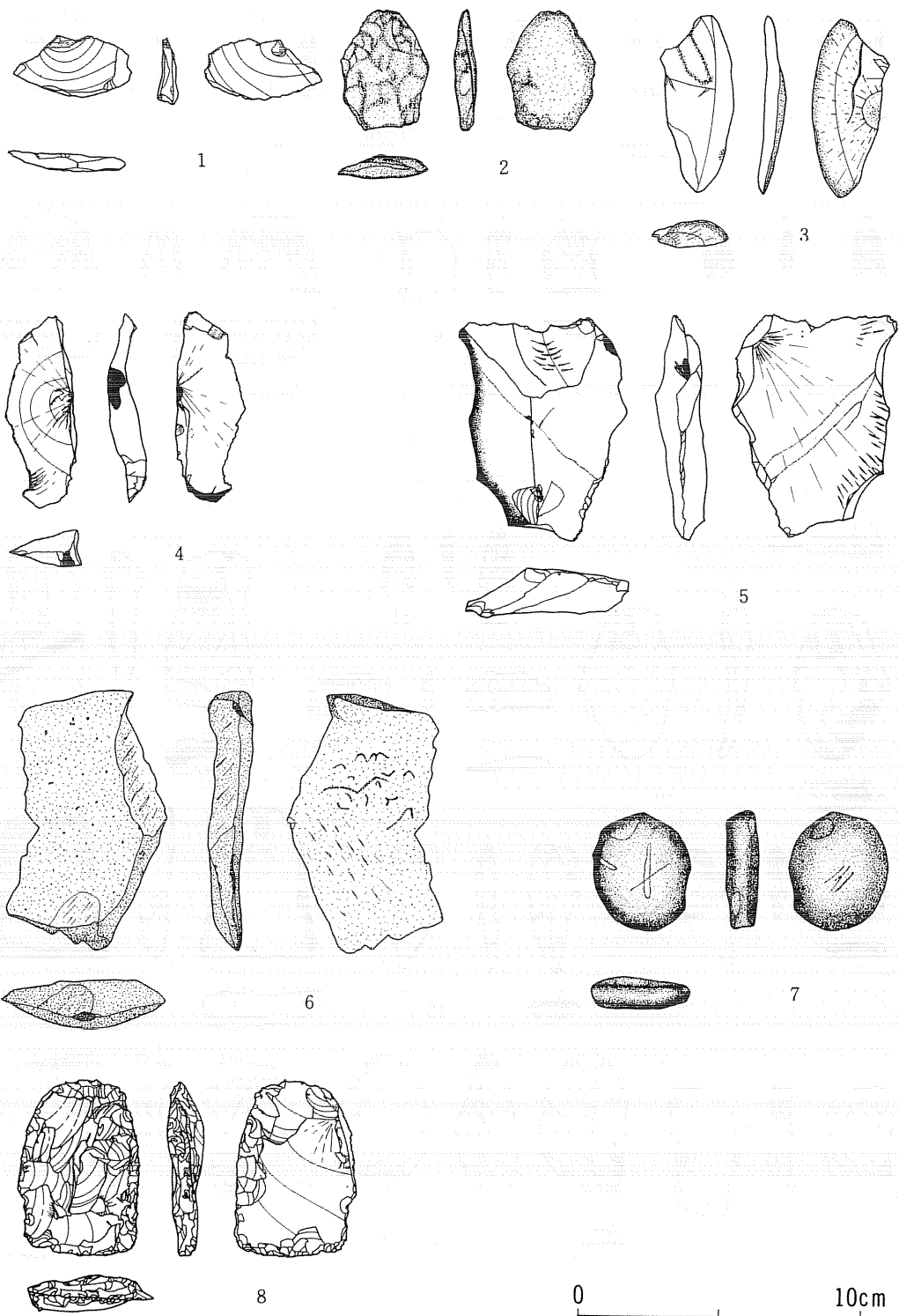


SI 001 竪穴住居跡
 床面 RP38
 深鉢形土器
 口径推定 17.5cm
 器高推定 25.5cm
 胎 土 細砂粒含む
 焼 成 良好
 色 調 7.5Y R ½
 内面調整 ミカキ
 文様構成 2

第237図 上葛岡 I 遺跡 出土土器実測図 (4)




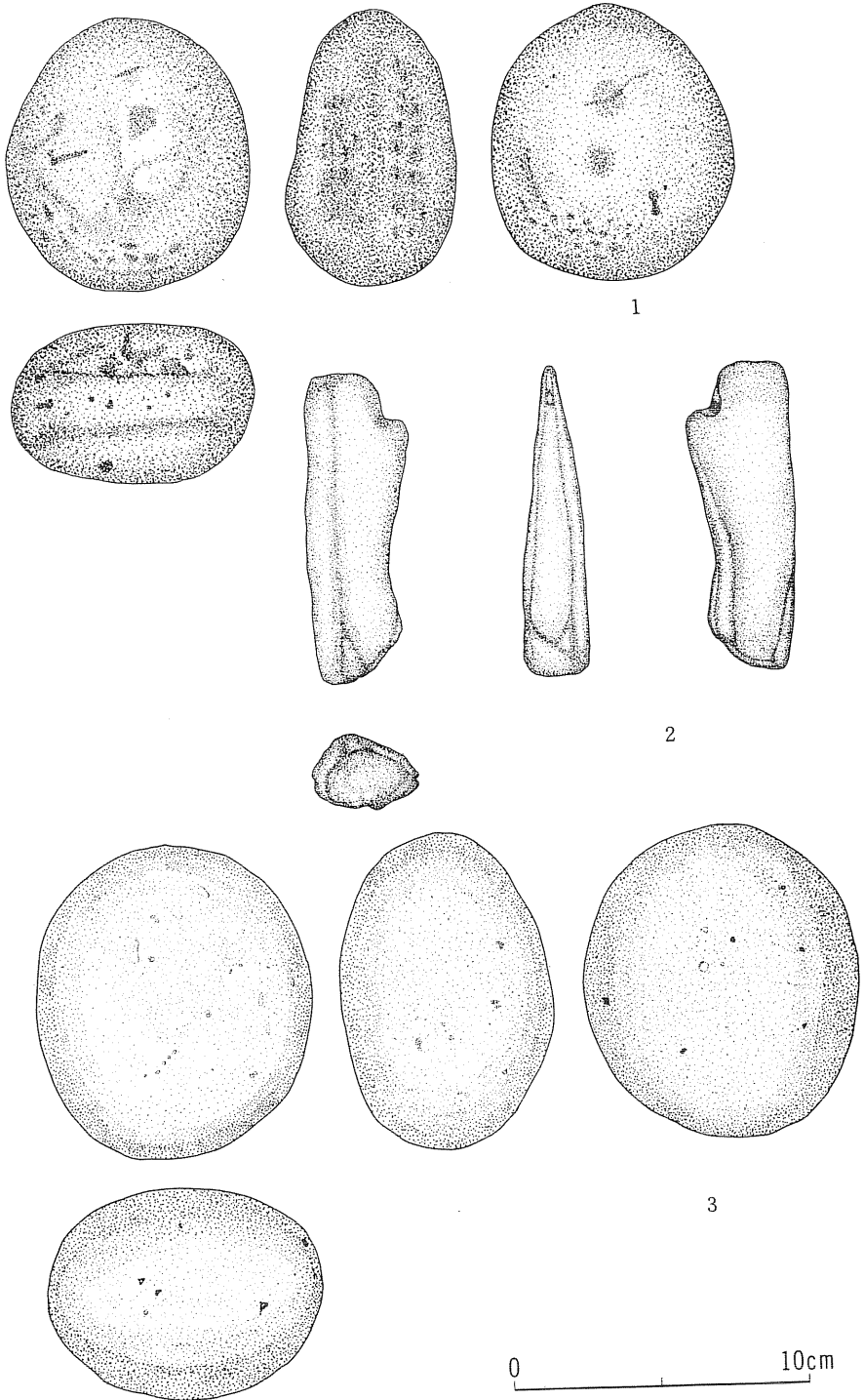
第238図 上葛岡 I 遺跡 出土土器実測図 (5)



第239图 上葛岡I遺跡 石器実測図(1)

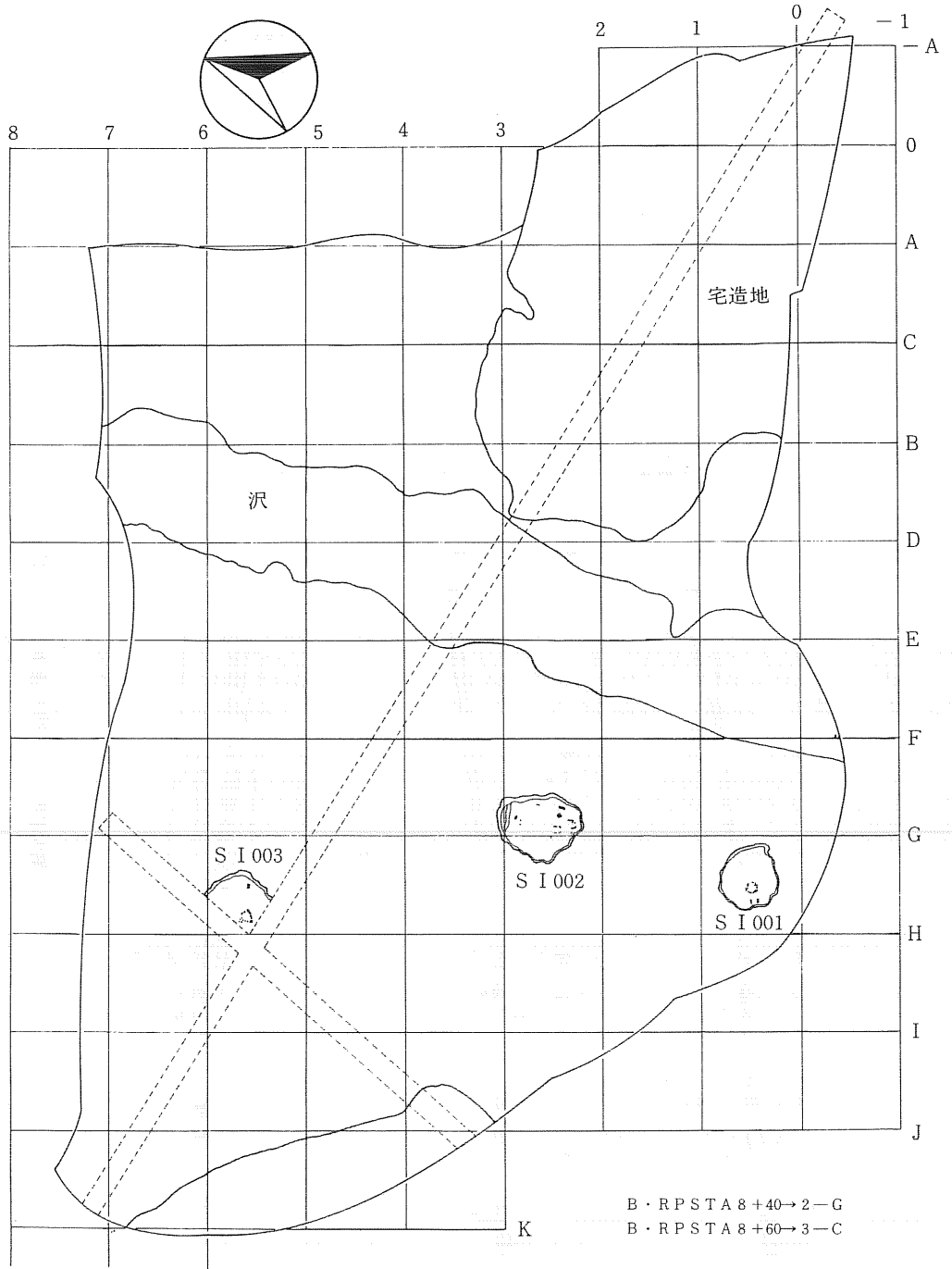
第240图 上葛岡I遺跡 石器実測図(2)



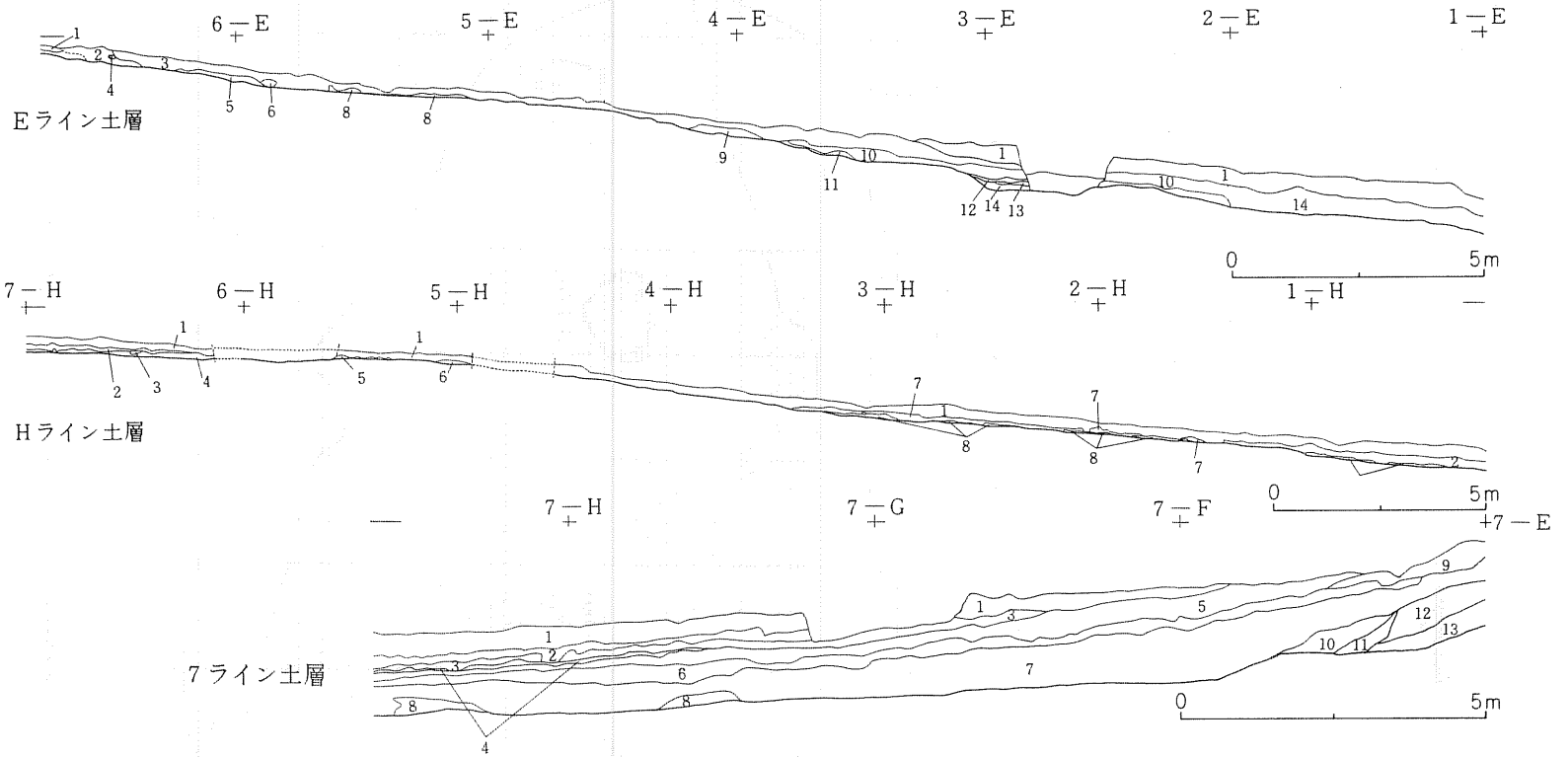


第241図 上葛岡I遺跡 石器実測図(3)

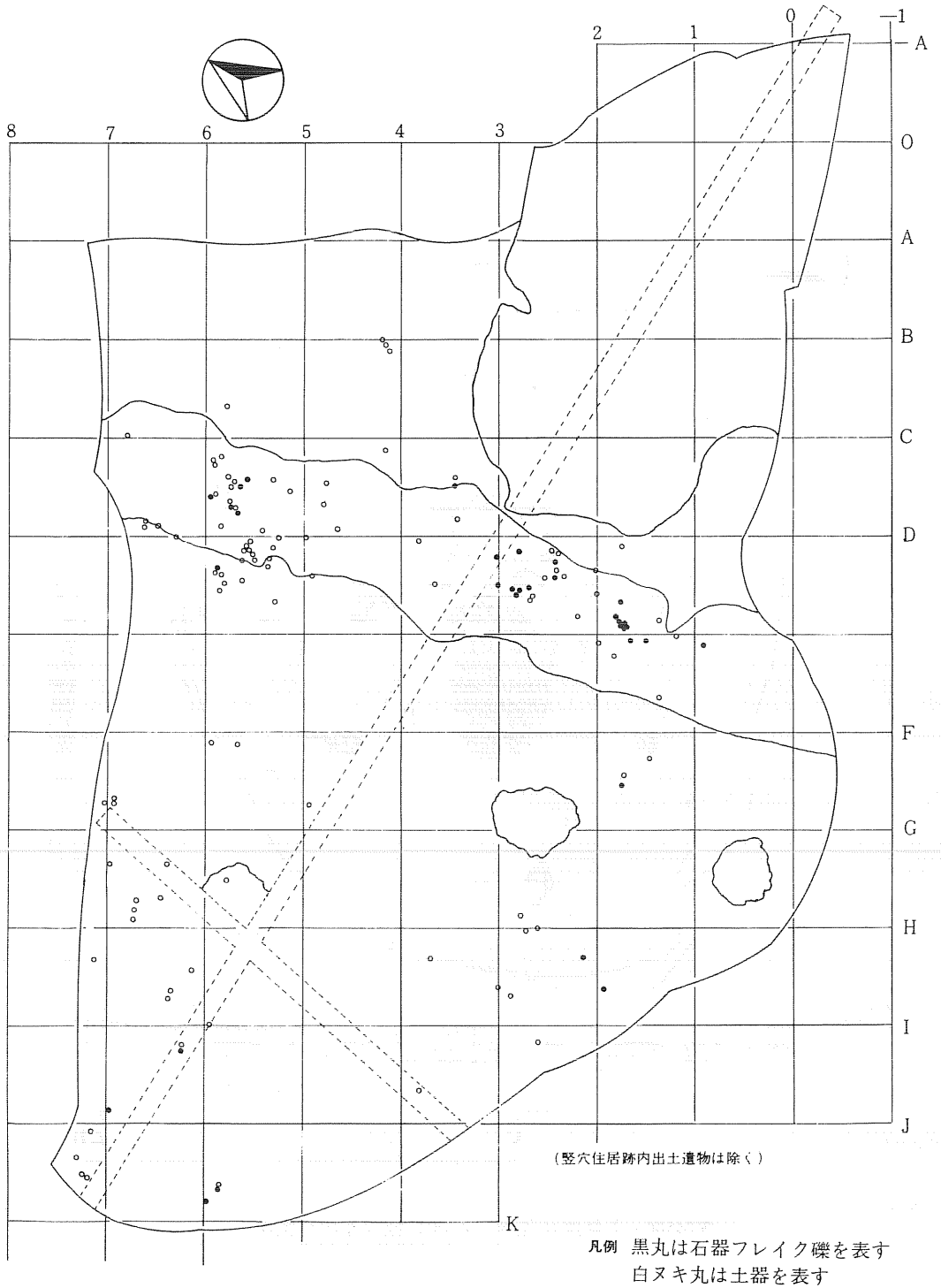
上葛岡 II 遺跡実測図版



第242図 上葛岡II遺跡（遺跡番号No.32）遺構配置図



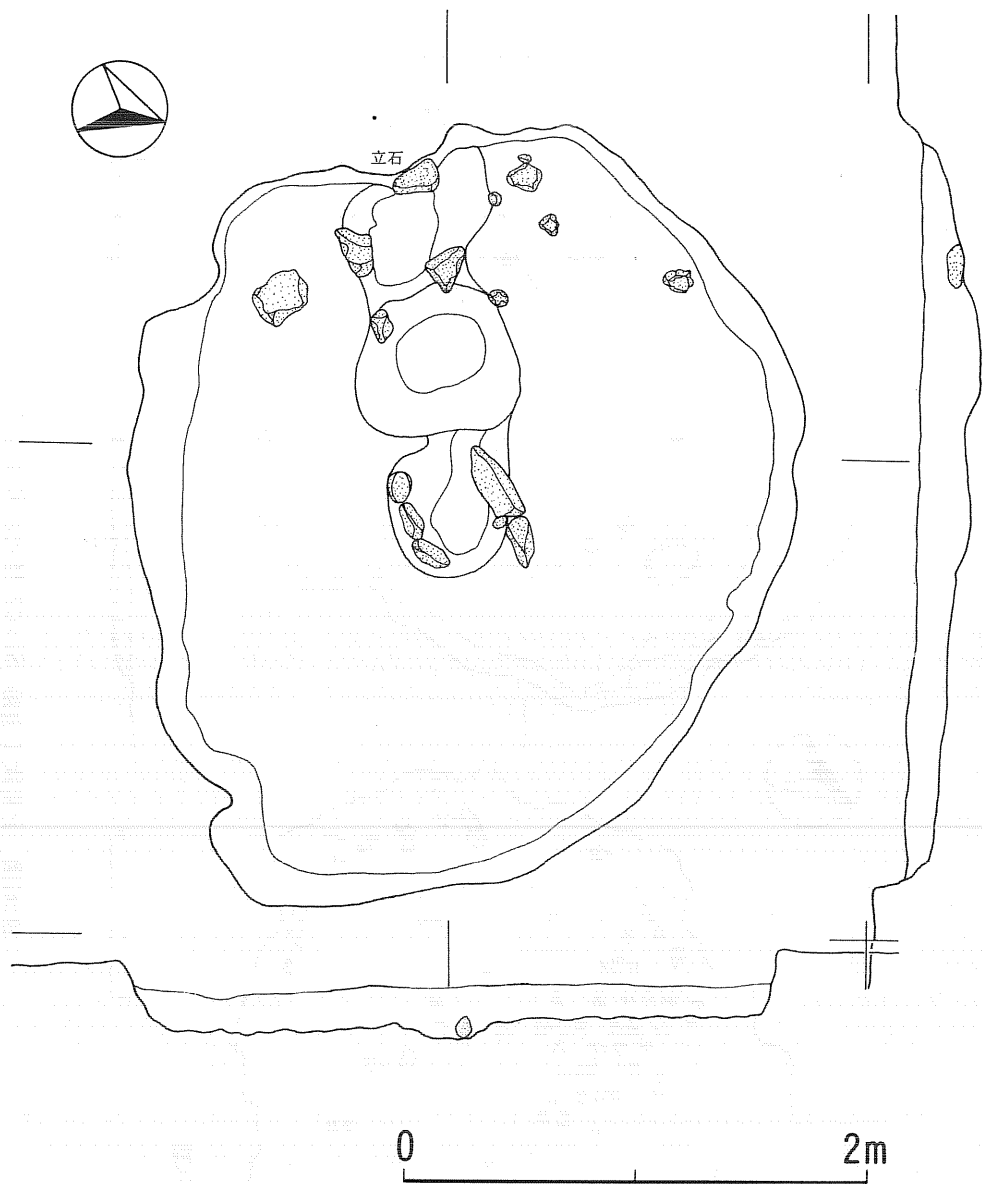
第243図 上葛岡II遺跡堆積土層実測図



第244図 上葛岡Ⅱ遺跡 遺物出土分布図



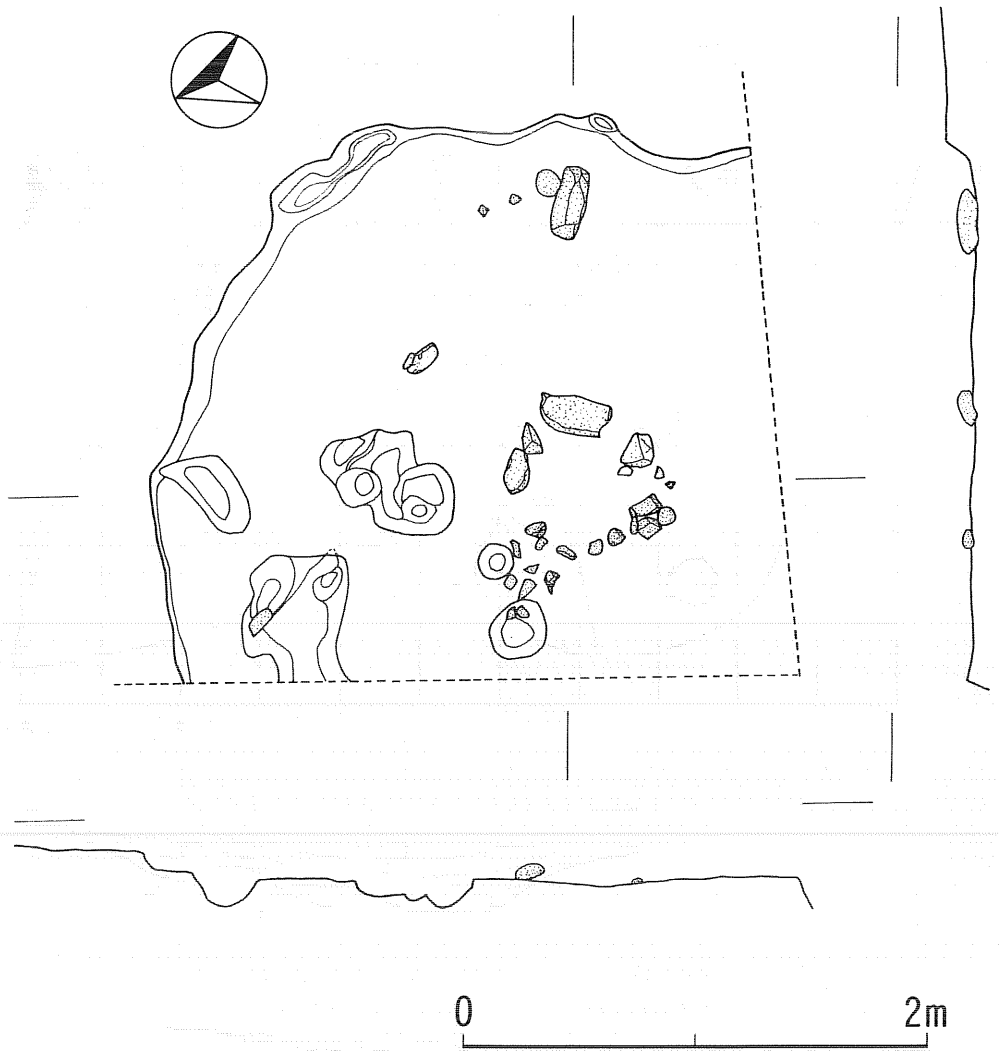
第245図 上葛岡II遺跡 SI 001 竪穴住居跡実測図(第I期)



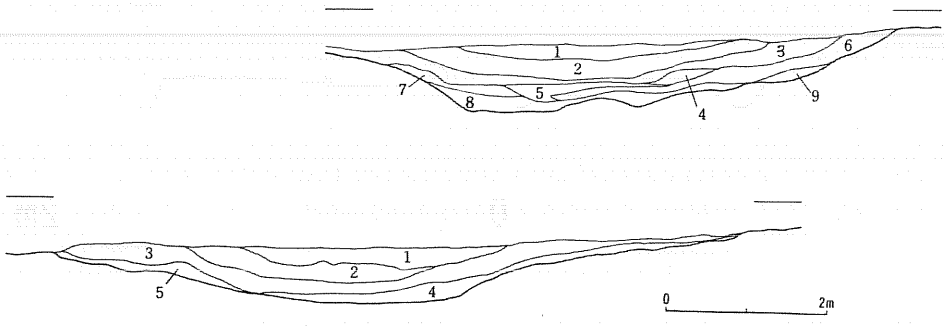
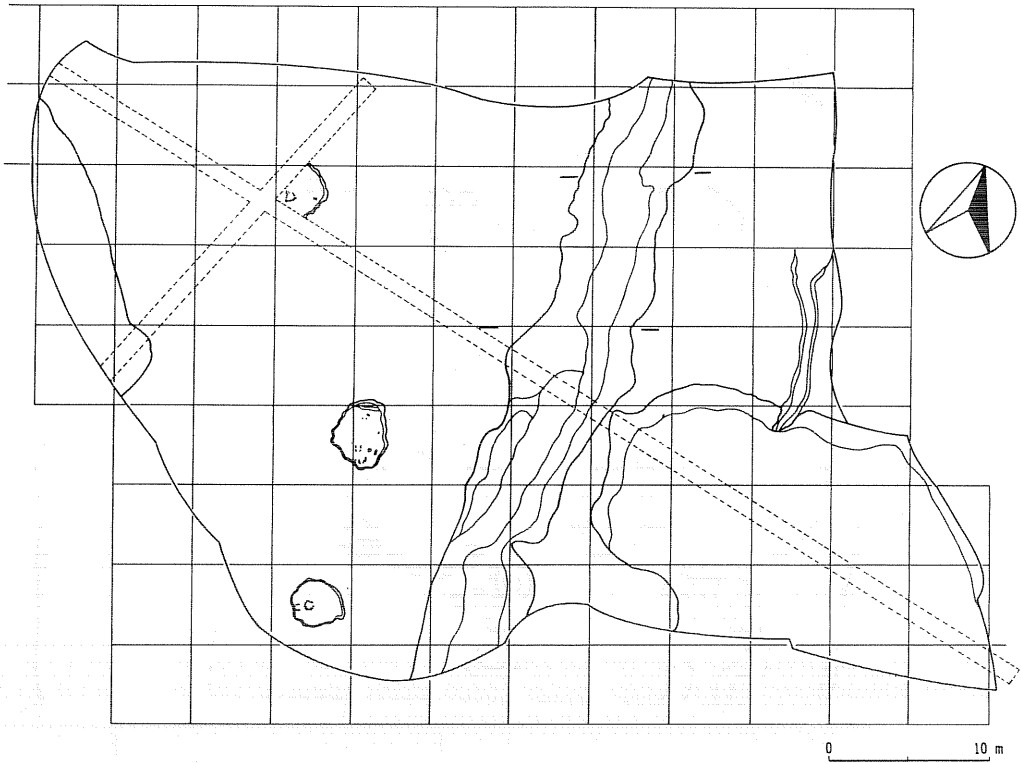
第246図 上葛岡Ⅱ遺跡 SI 001 竪穴住居跡実測図(第Ⅱ期)




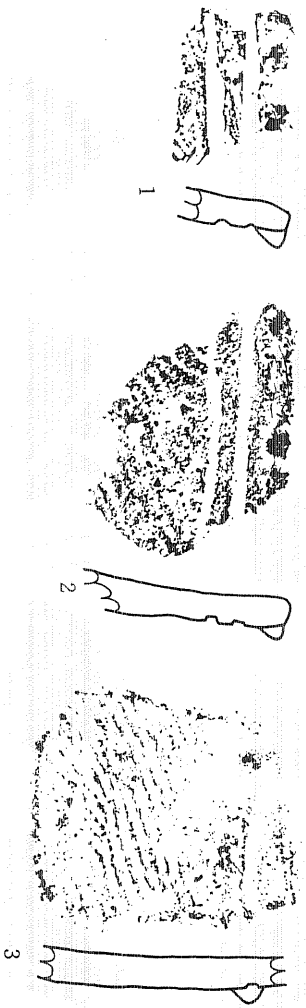
第247図 上葛岡II 遺跡 SI 002 竪穴住居跡実測図



第248図 上葛岡Ⅱ遺跡 SI 003 竪穴住居跡実測図



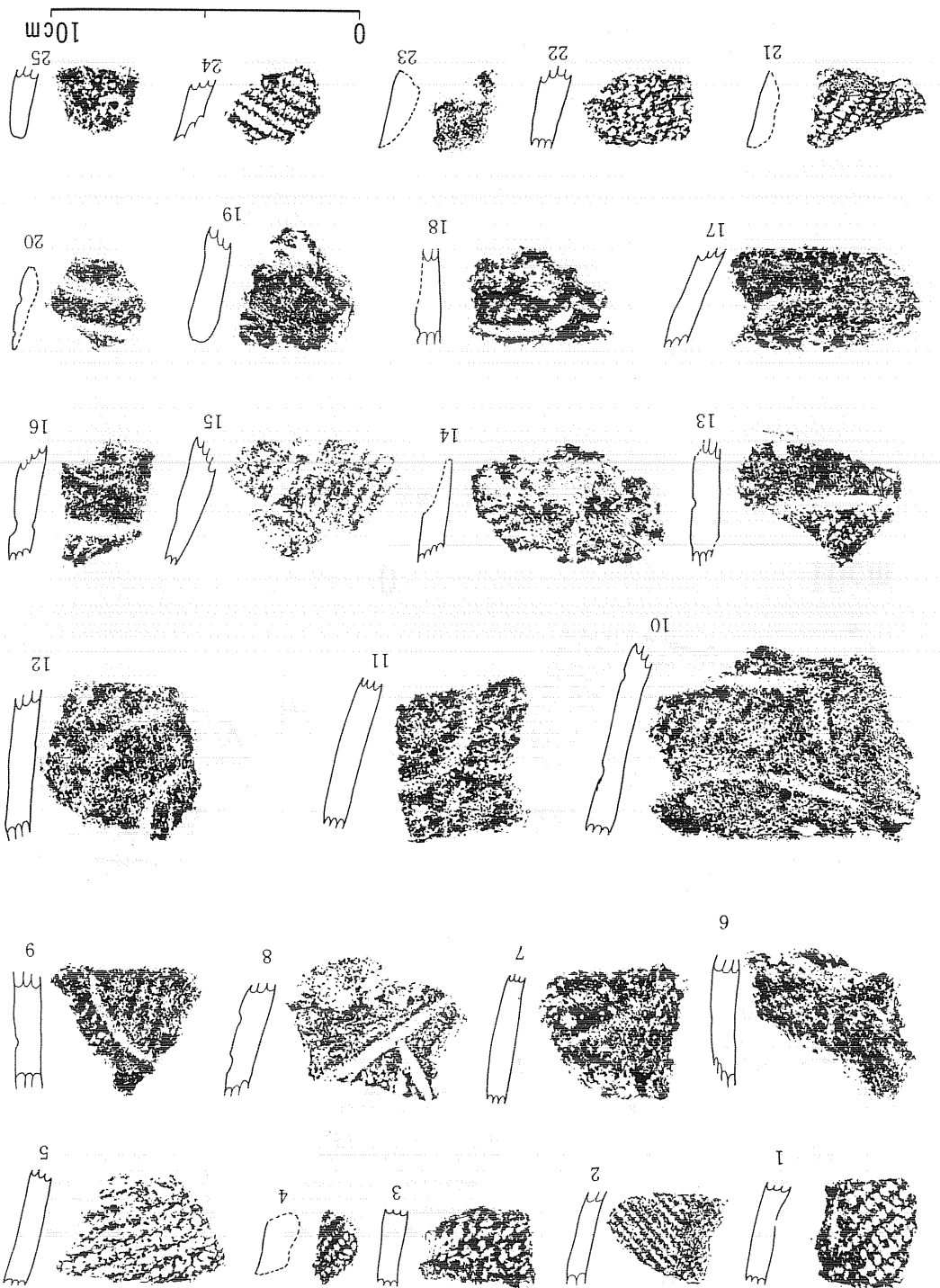
第249図 上葛岡Ⅱ遺跡 沢内堆積土層断面実測図




0 10cm


第250图 上高岡Ⅱ遺跡 土器拓影図(1)

第251圖 上葛岡II遺跡 土器拓影圖 (2)






第252図 上高岡Ⅱ遺跡 土器拓影図(3)

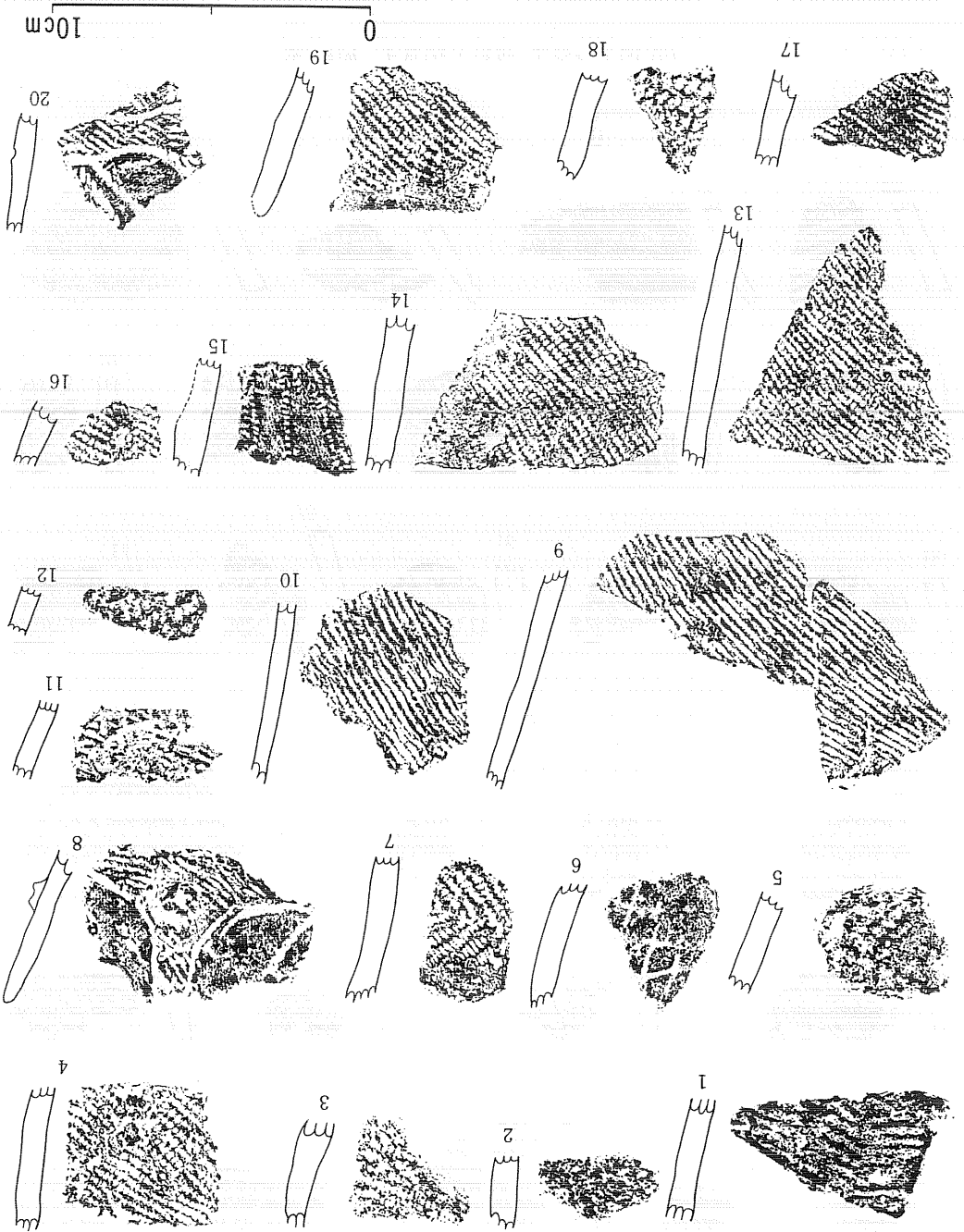



第253图 上葛岡Ⅱ遺跡 土器拓影图(4)

第254图 上葛岡II遺跡 土器拓影图(5)




第255圖 上葛岡II遺跡 土器拓影圖 (6)







第256图 上葛岡Ⅱ遺跡 土器拓影图 (7)




第257图 上葛岡Ⅱ遺跡 土器拓影图 (8)



第258图 上葛岡Ⅱ遺跡 土器拓影图 (9)





第259图 上葛岡Ⅱ遺跡 土器拓影图 (10)




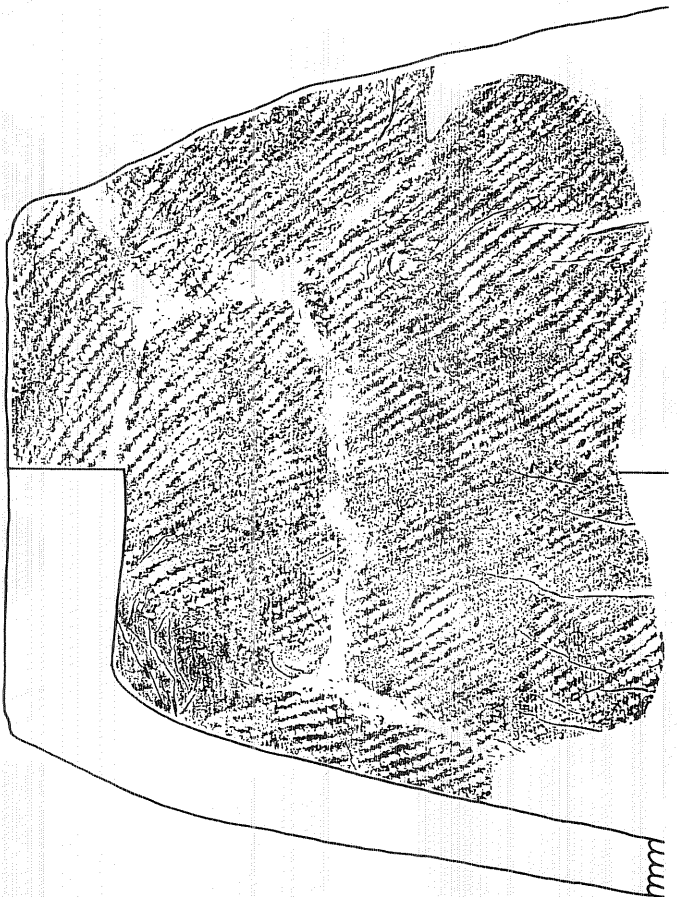
第260図 上葛岡Ⅱ遺跡 土器拓影図 (11)

第261圖 上葛岡II遺跡 土器拓影圖 (12)





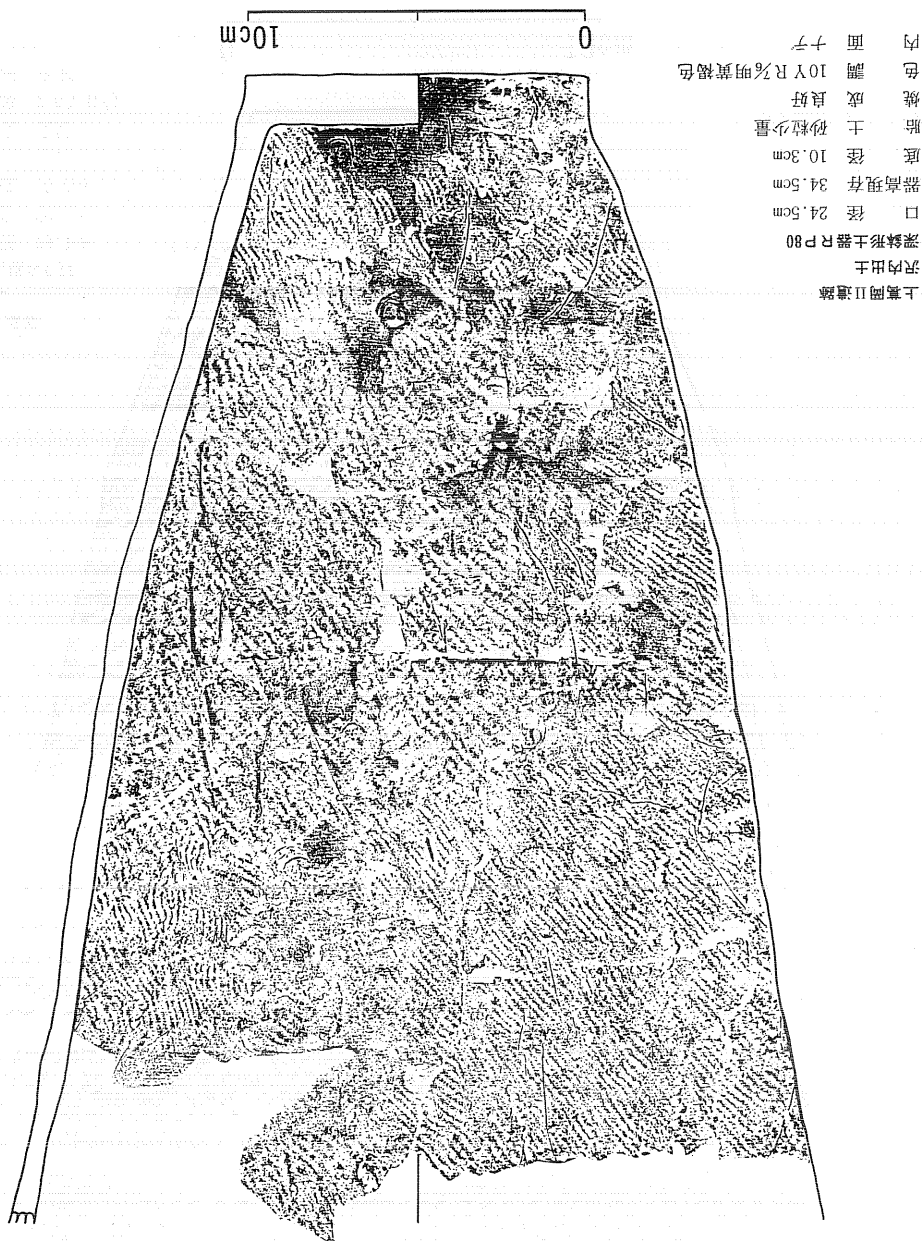
第262図 上葛岡Ⅱ遺跡 土器拓影図 (13)

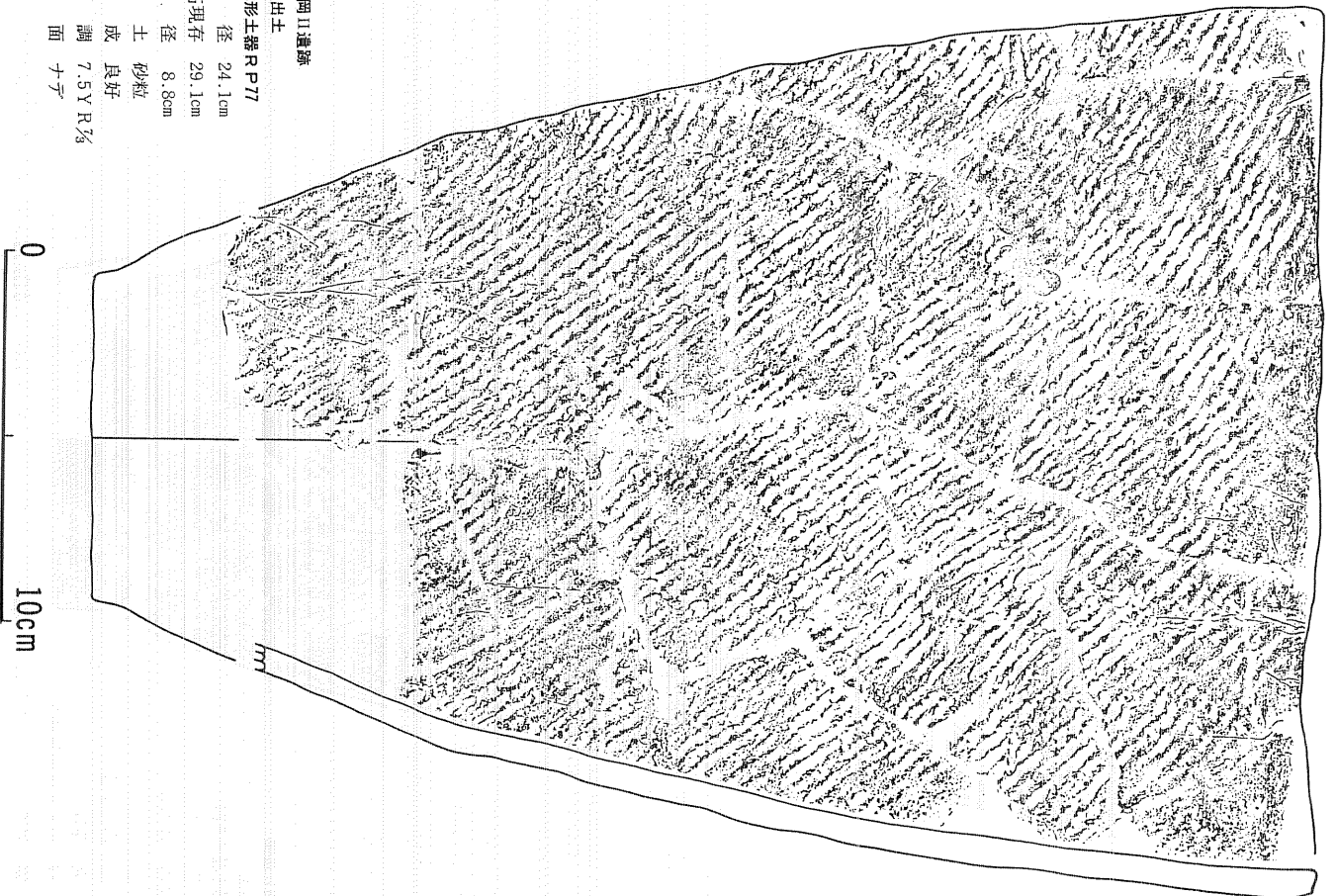


上高岡II遺跡
 S I 001 竪穴住居跡
 RP 1 + 2 + 3 + 6 + 11 + 16
 深鉢形土器
 器高現存 16.1cm
 底 径 12.6cm
 胎 土 砂粒多量含む
 焼 成 良好
 色 調 7.5Y R%
 内 面 ナテ

第263図 上高岡II遺跡 出土土器実測図(1)

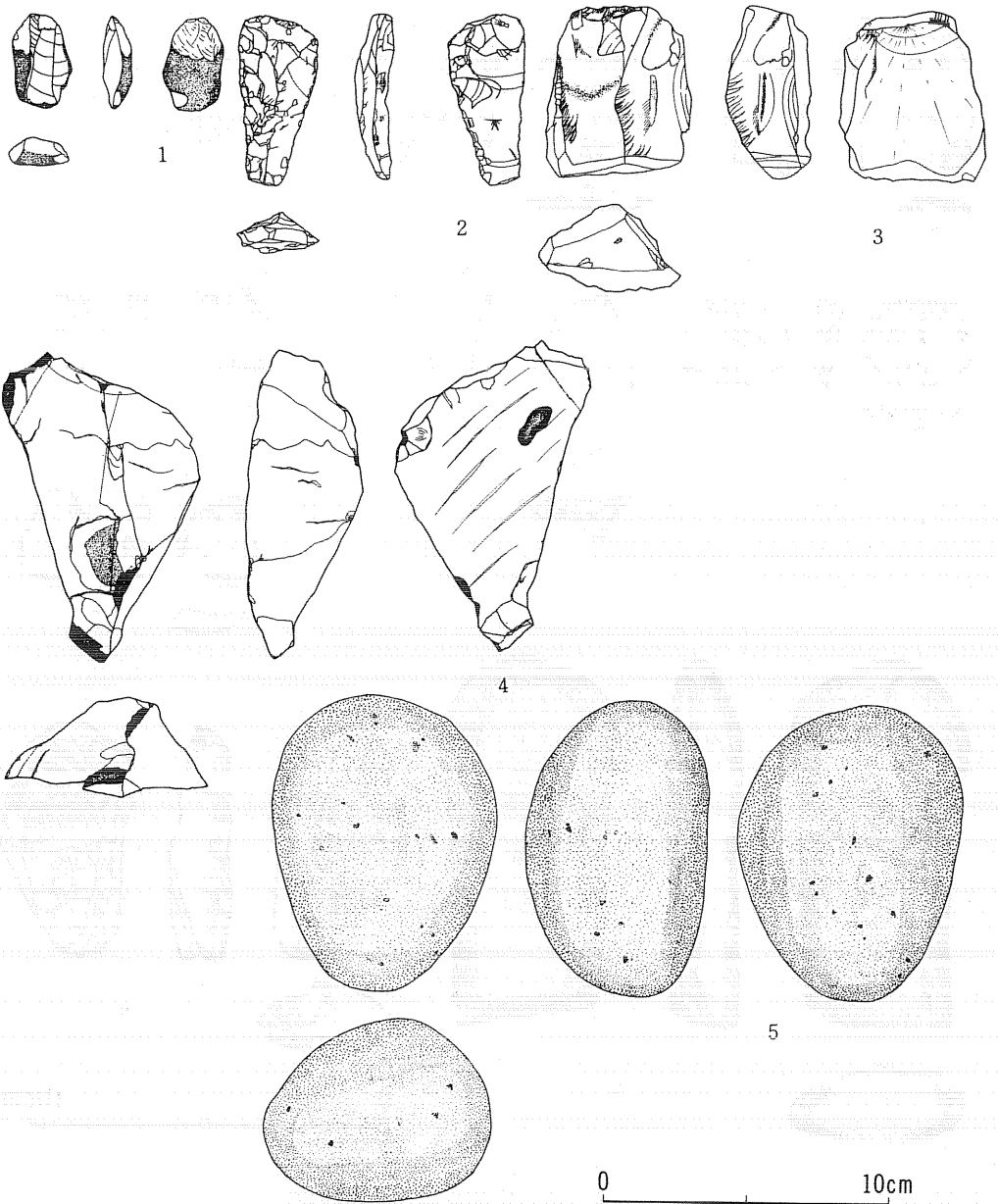
第264図 上葛岡II遺跡 出土土器実測図(2)



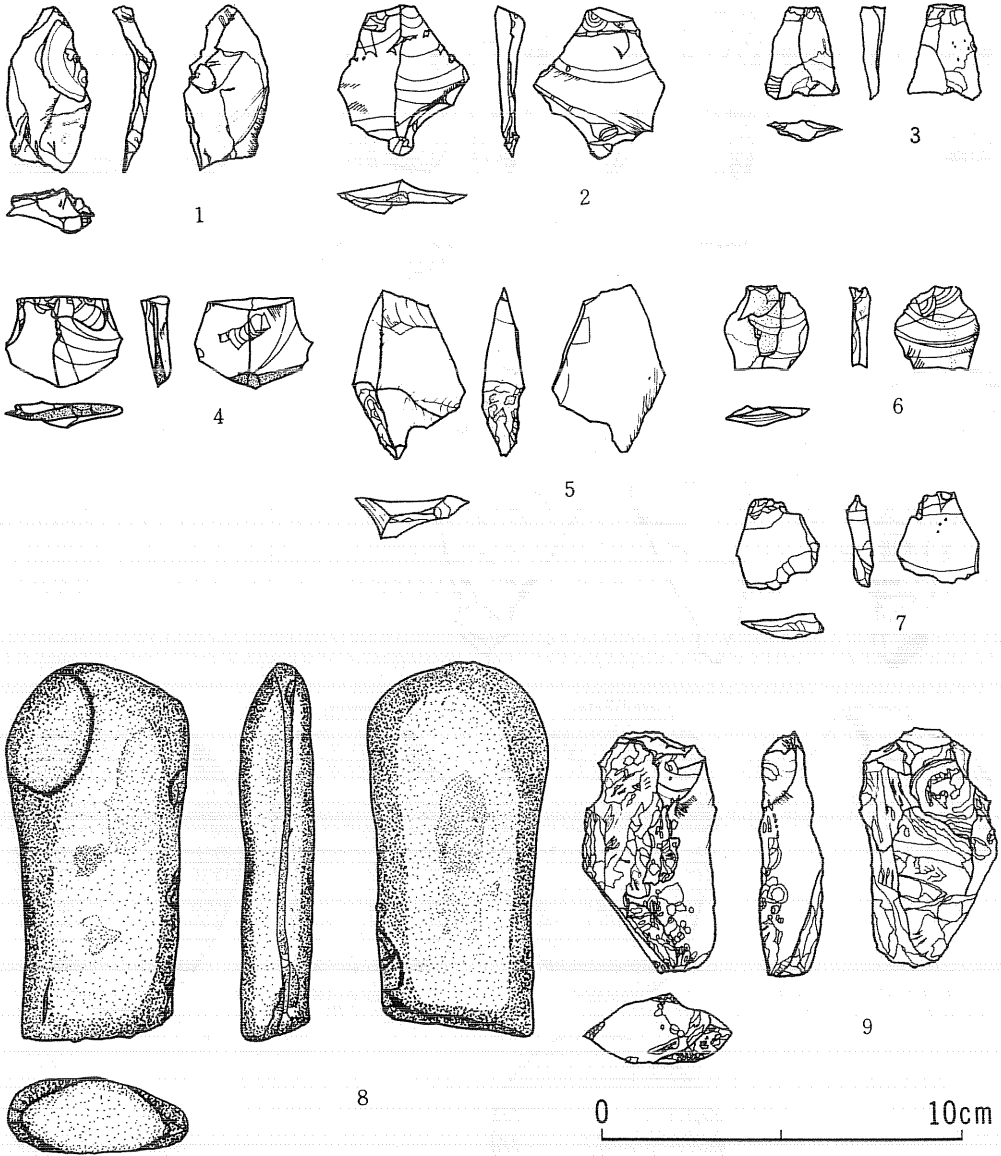


上葛岡Ⅱ遺跡
 沢内出土
 深鉢形土器 R P 77
 口径 24.1cm
 器高現存 29.1cm
 底径 8.8cm
 胎土 砂粒
 燒成 良好
 色調 7.5Y R 7/3
 内面 ナテ

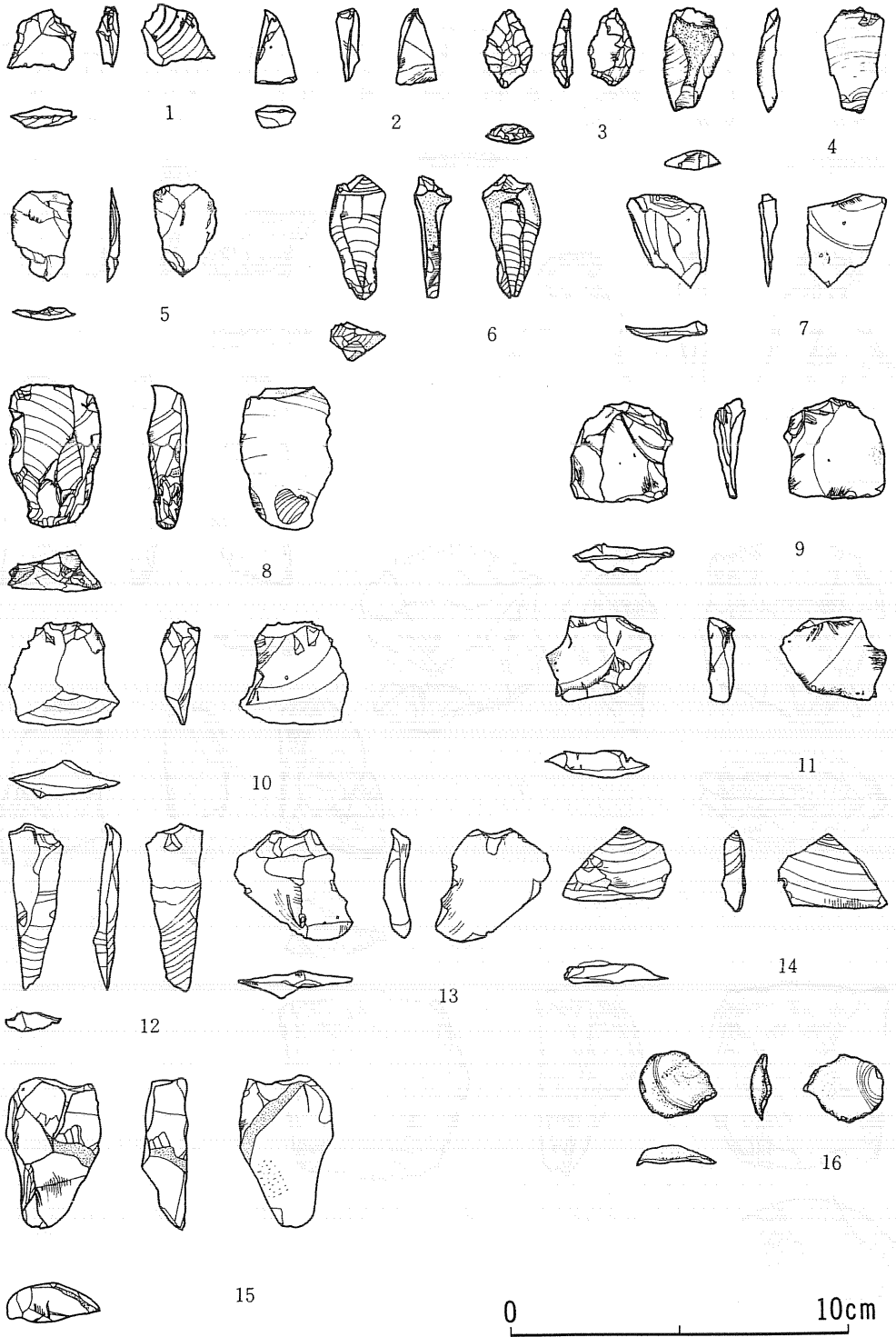
第265図 上葛岡Ⅱ遺跡 出土土器実測図(3)




第266图 上葛岡Ⅱ遺跡 石器実測図(1)



第267图 上葛岡Ⅱ遺跡 石器実測図(2)

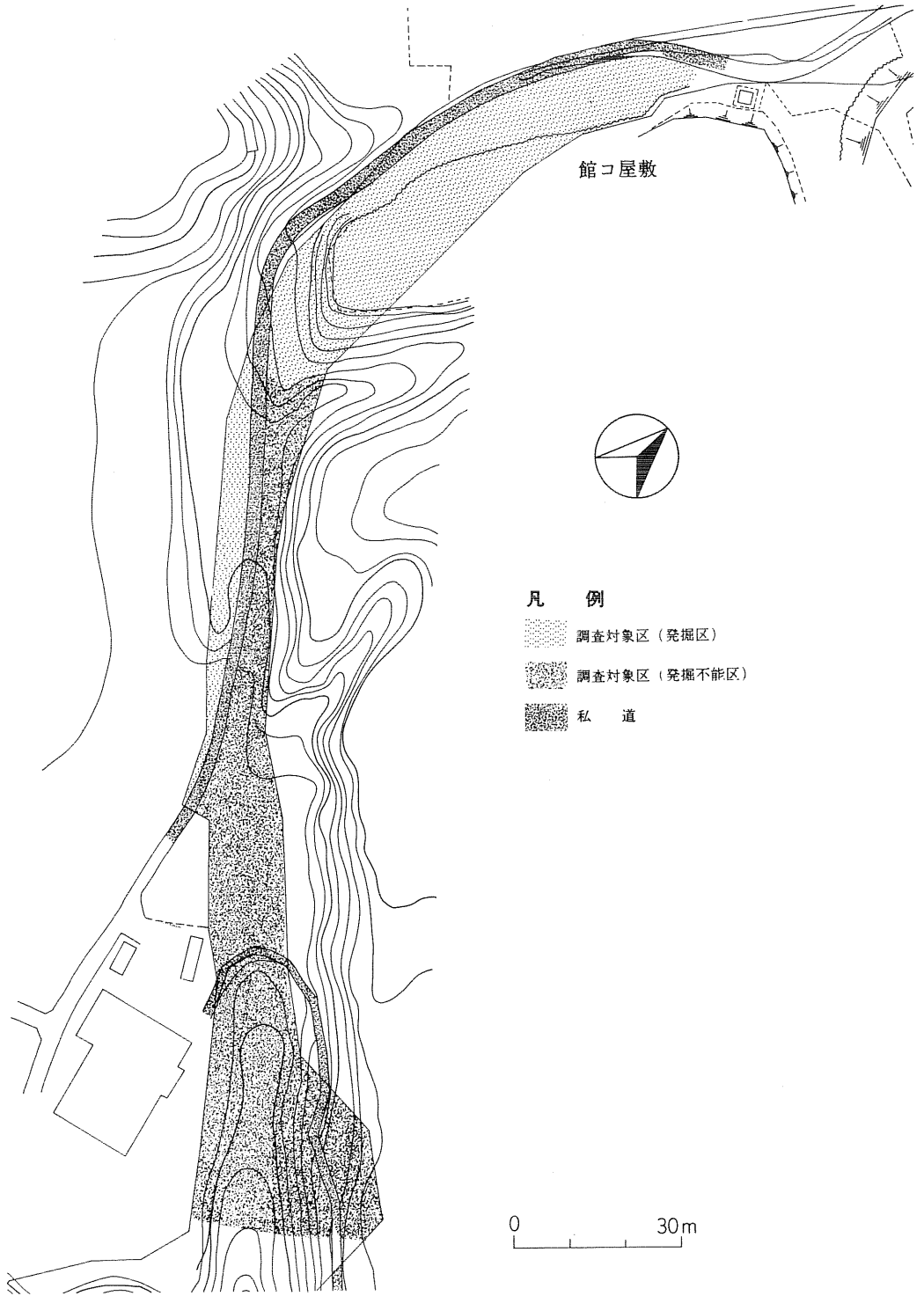


第268图 上葛岡Ⅱ遺跡 石器実測図(3)

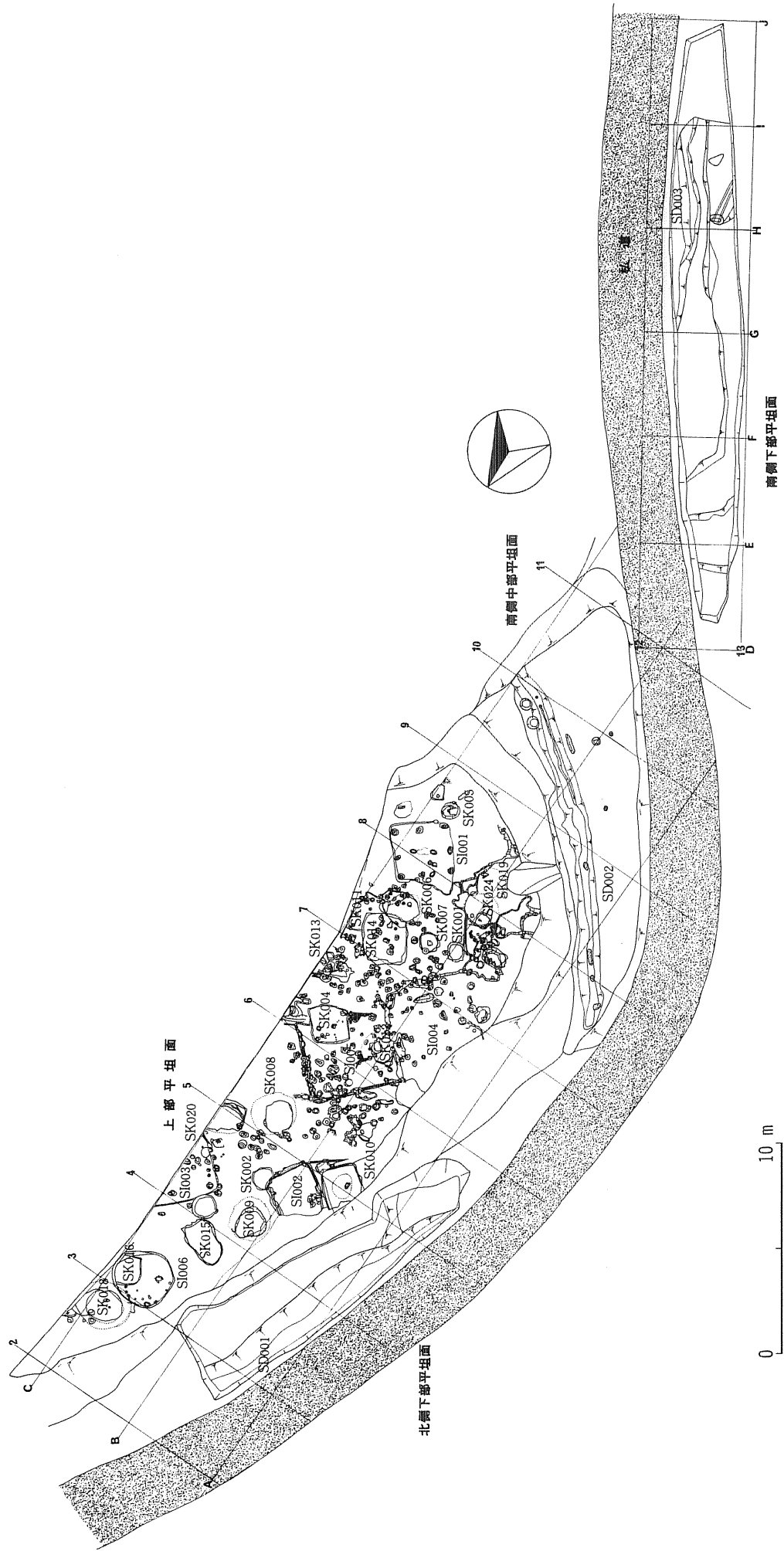


第269图 上葛岡Ⅱ遺跡 石器実測図(4)

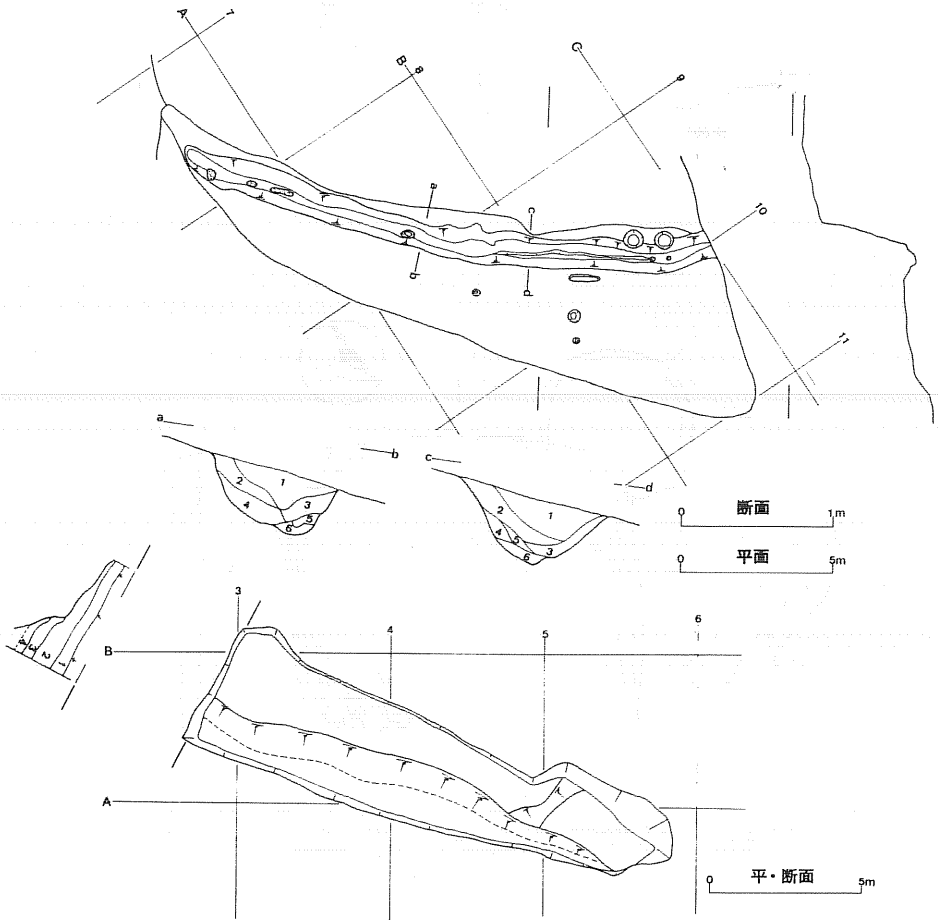
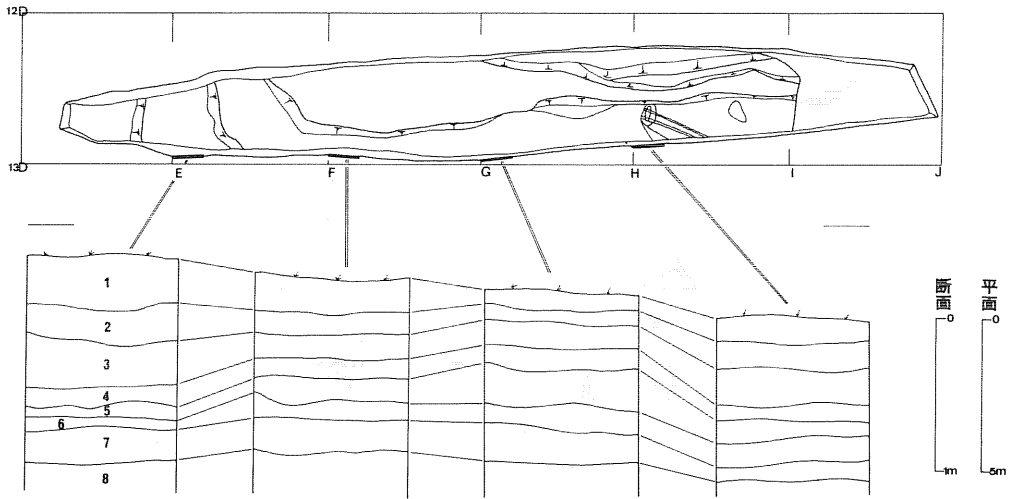
小豆沢館遺跡実測図版



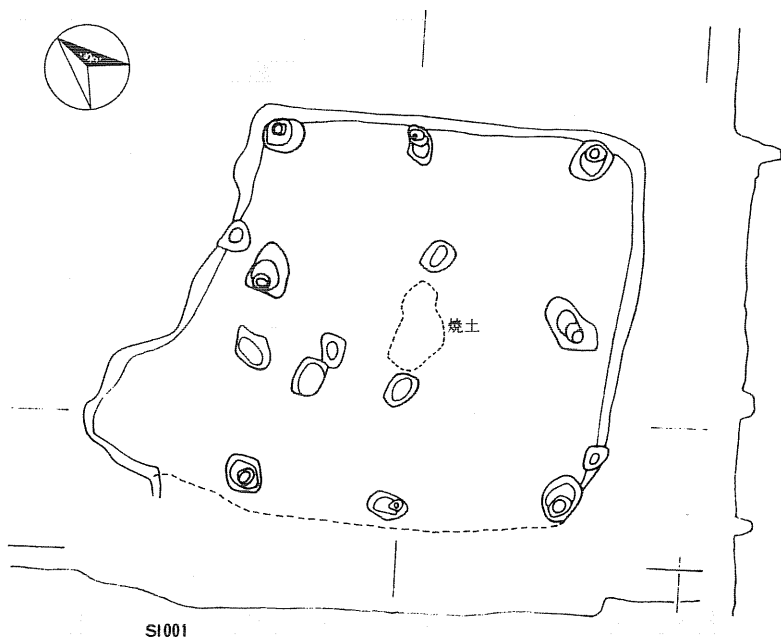
第270図 小豆沢館遺跡調査対象区域図



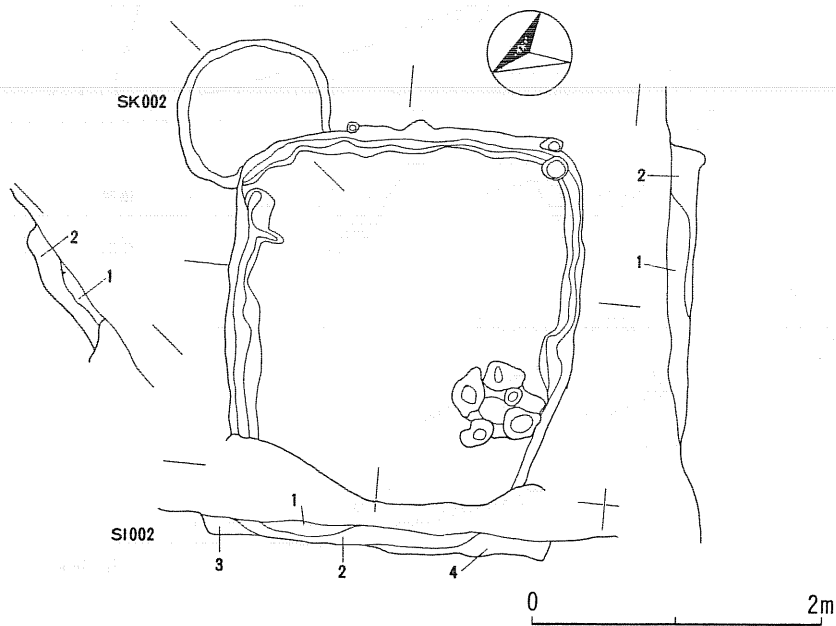
第271图 小豆沢館遺跡遺構配置図



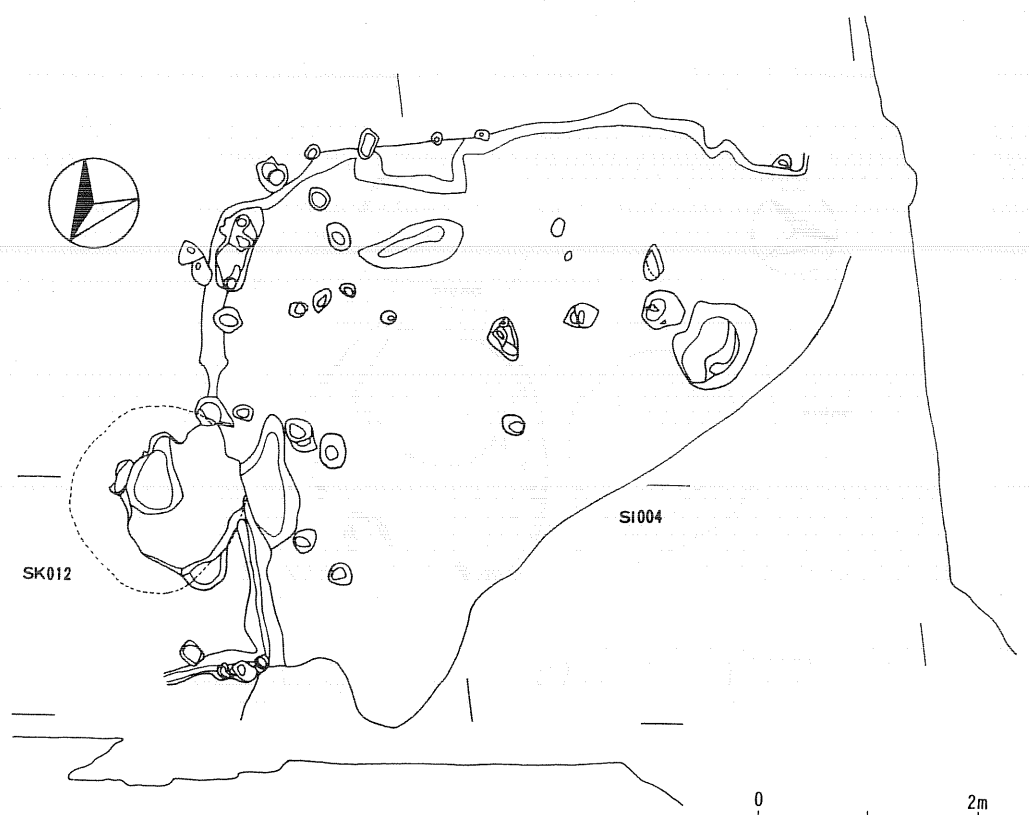
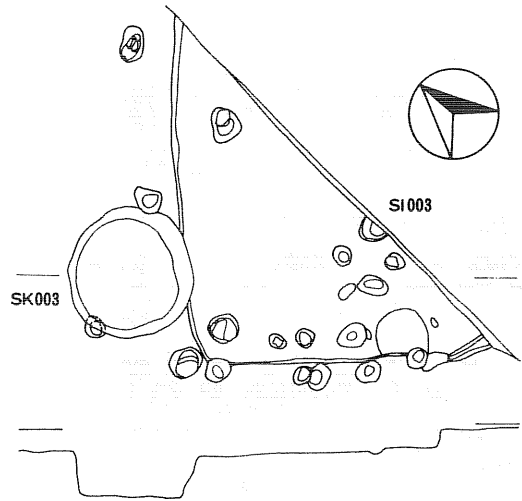
第272図 小豆沢館遺跡 南側下部・中部、北側下部平坦面実測図



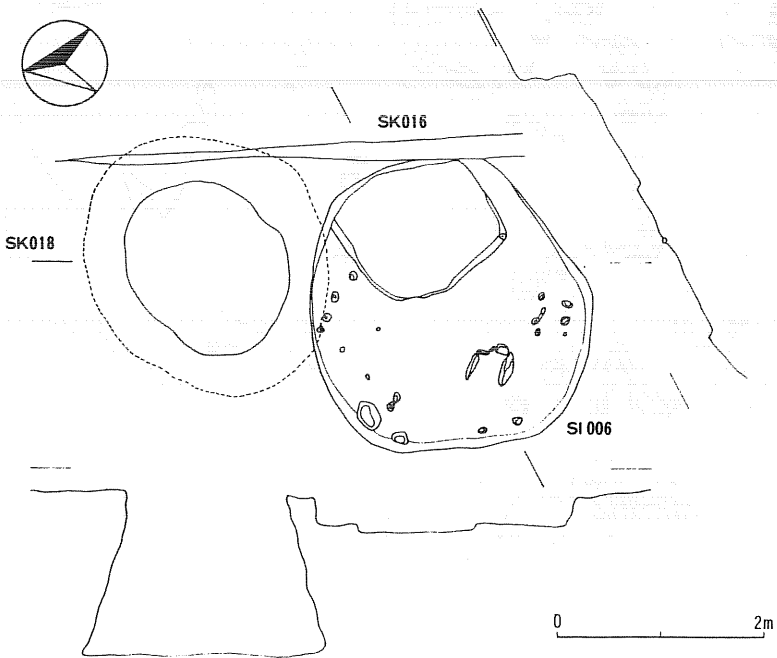
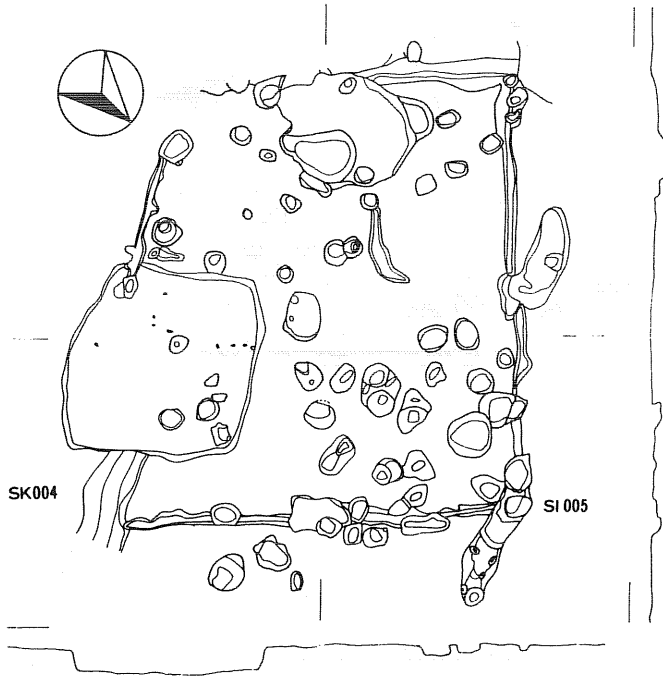
SI001



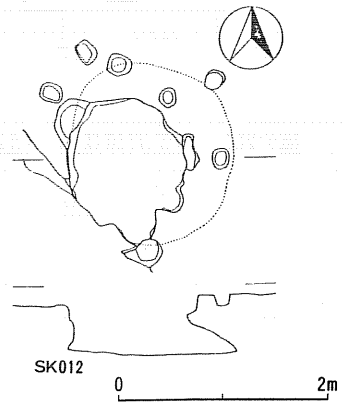
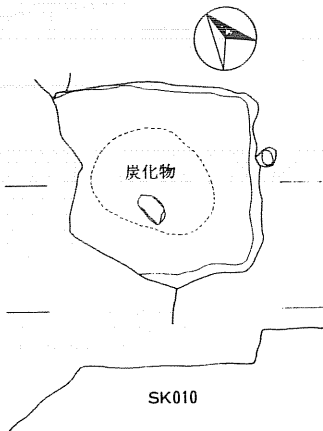
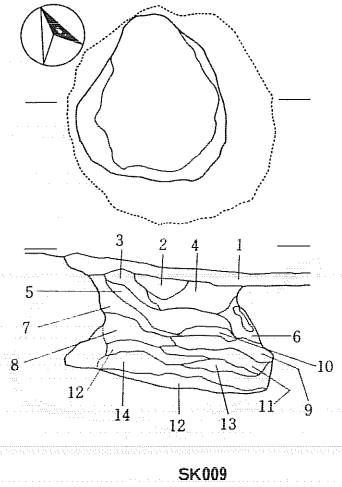
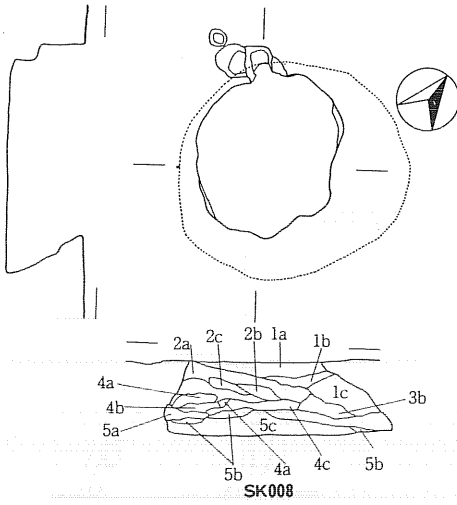
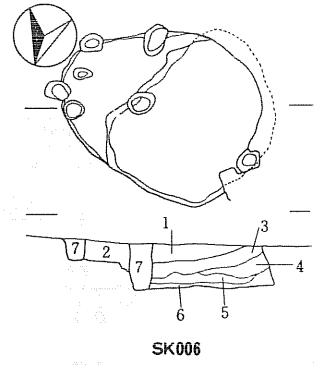
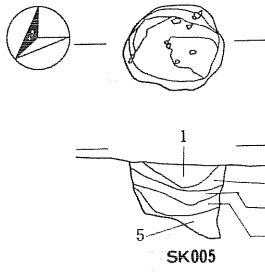
第273図 小豆沢館遺跡 遺構実測図 (SI 001、SI 002、SK 002)



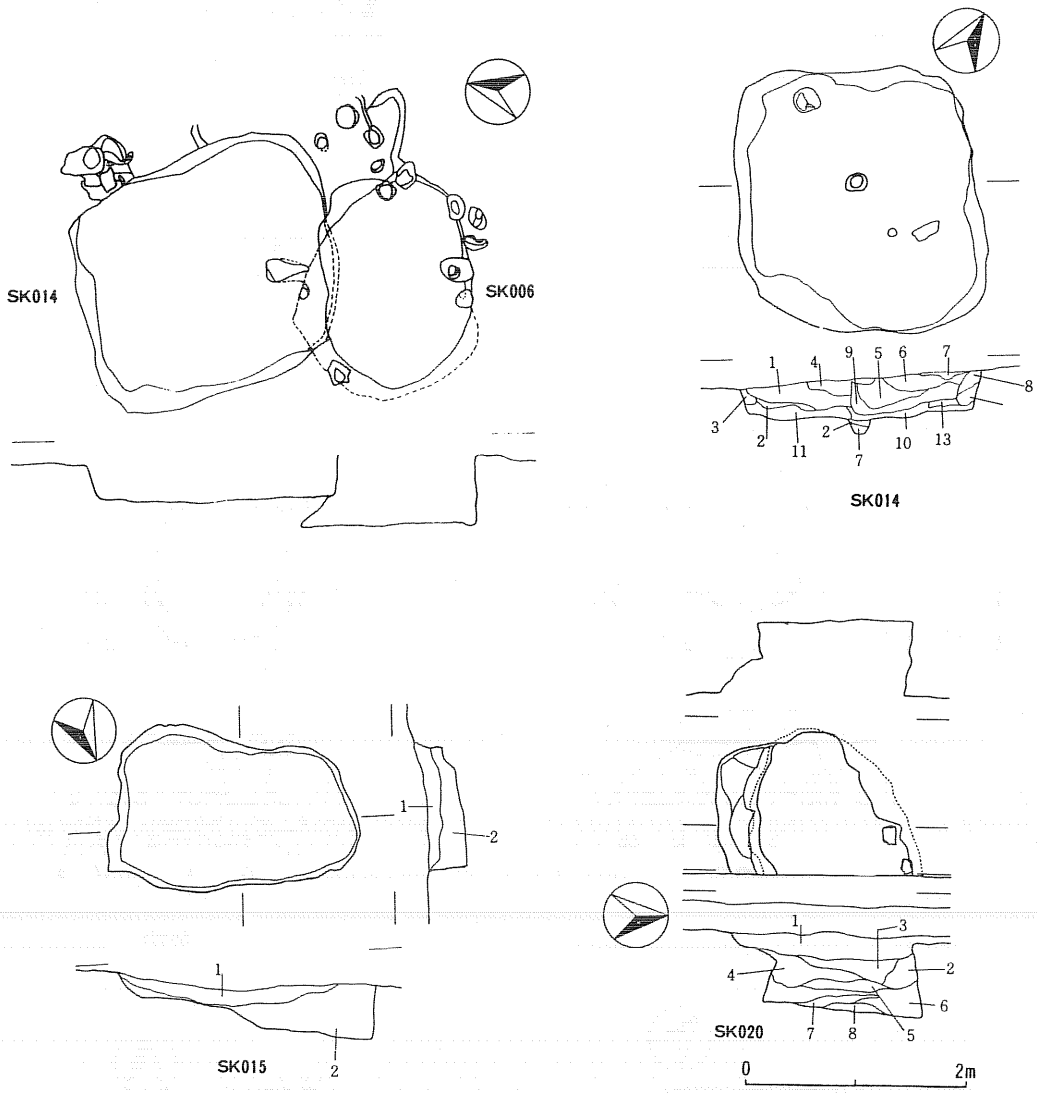
第274図 小豆沢館遺跡 遺構実測図 (SI 003、SI 004、SK 003、SK 012)




第275図 小豆沢館遺跡 遺構実測図 (SI 005、SI 006、SK 004、SK 016、SK 018)



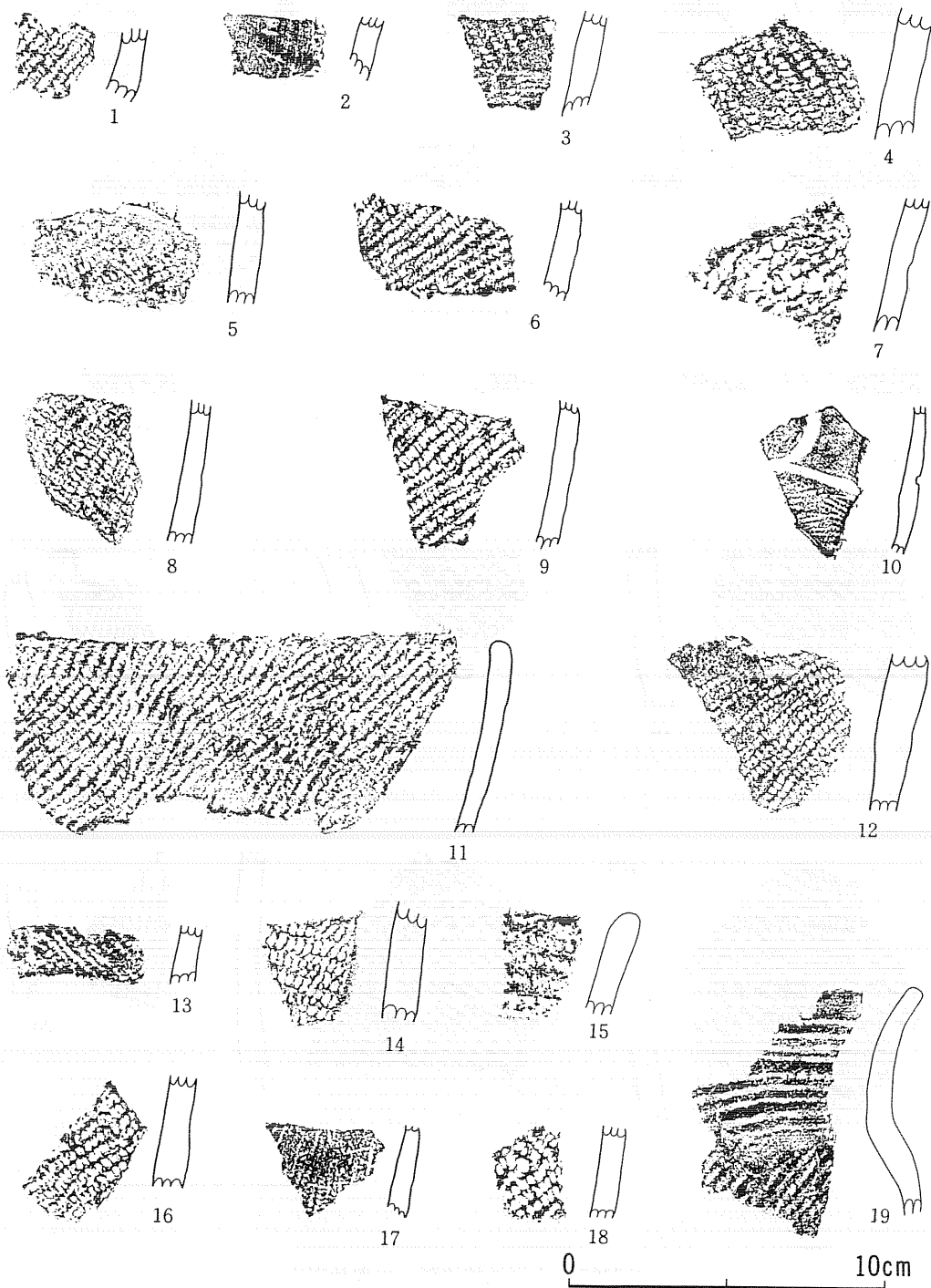
第276図 小豆沢館遺跡 遺構実測図 (SK 005、SK 006、SK 008、SK 009、SK 010、SK 012)



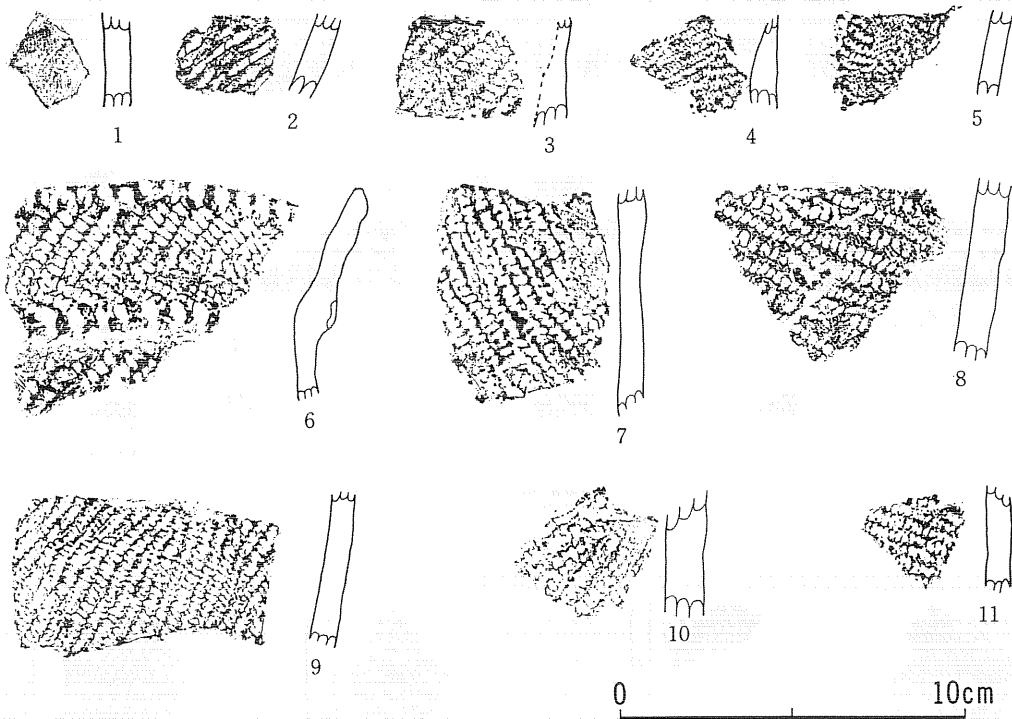
第277図 小豆沢館遺跡 遺構実測図 (SK 006、SK 014、SK 015、SK 020)



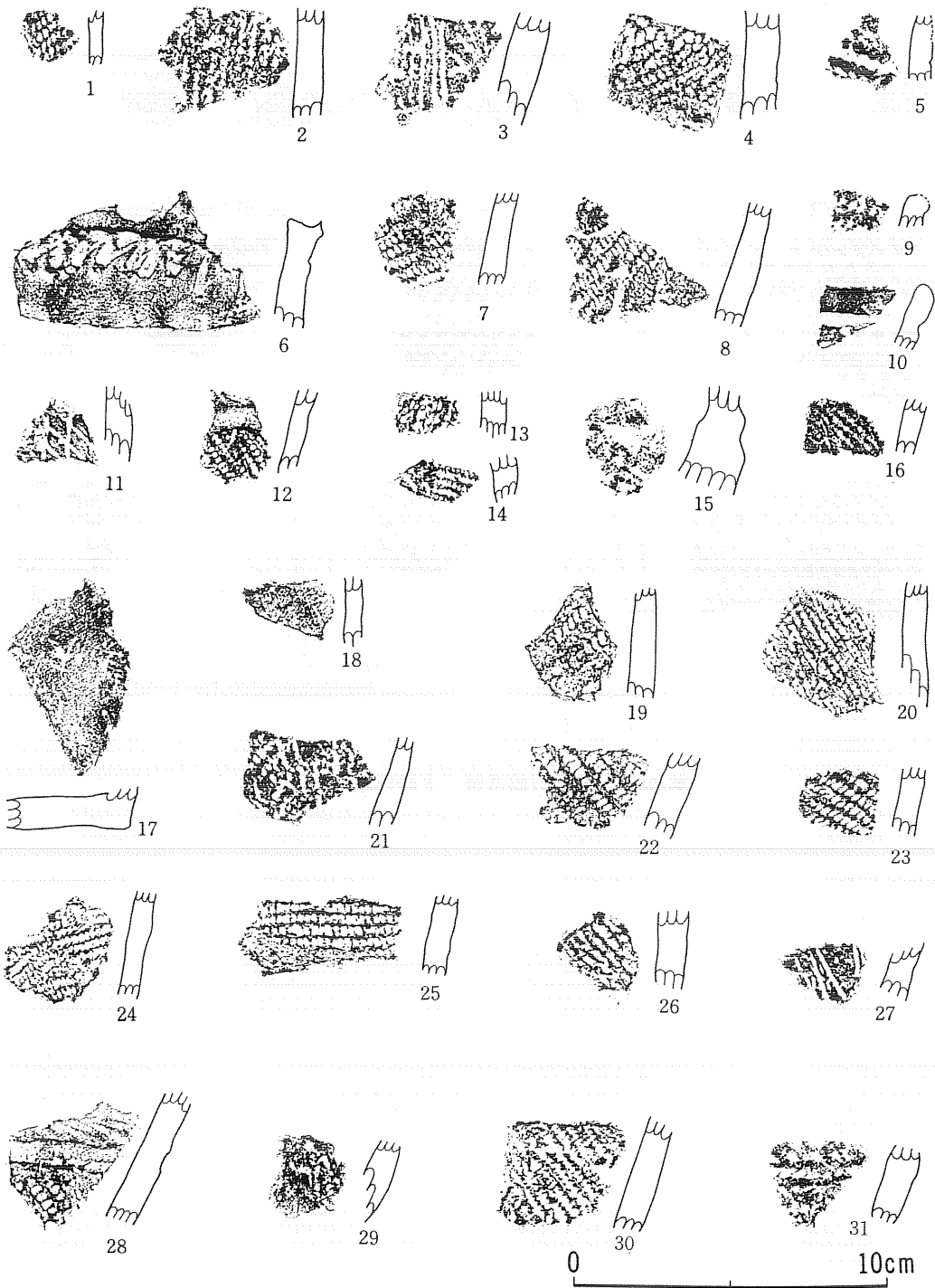
第278图 小豆沢館遺跡 土器拓影图 (1)



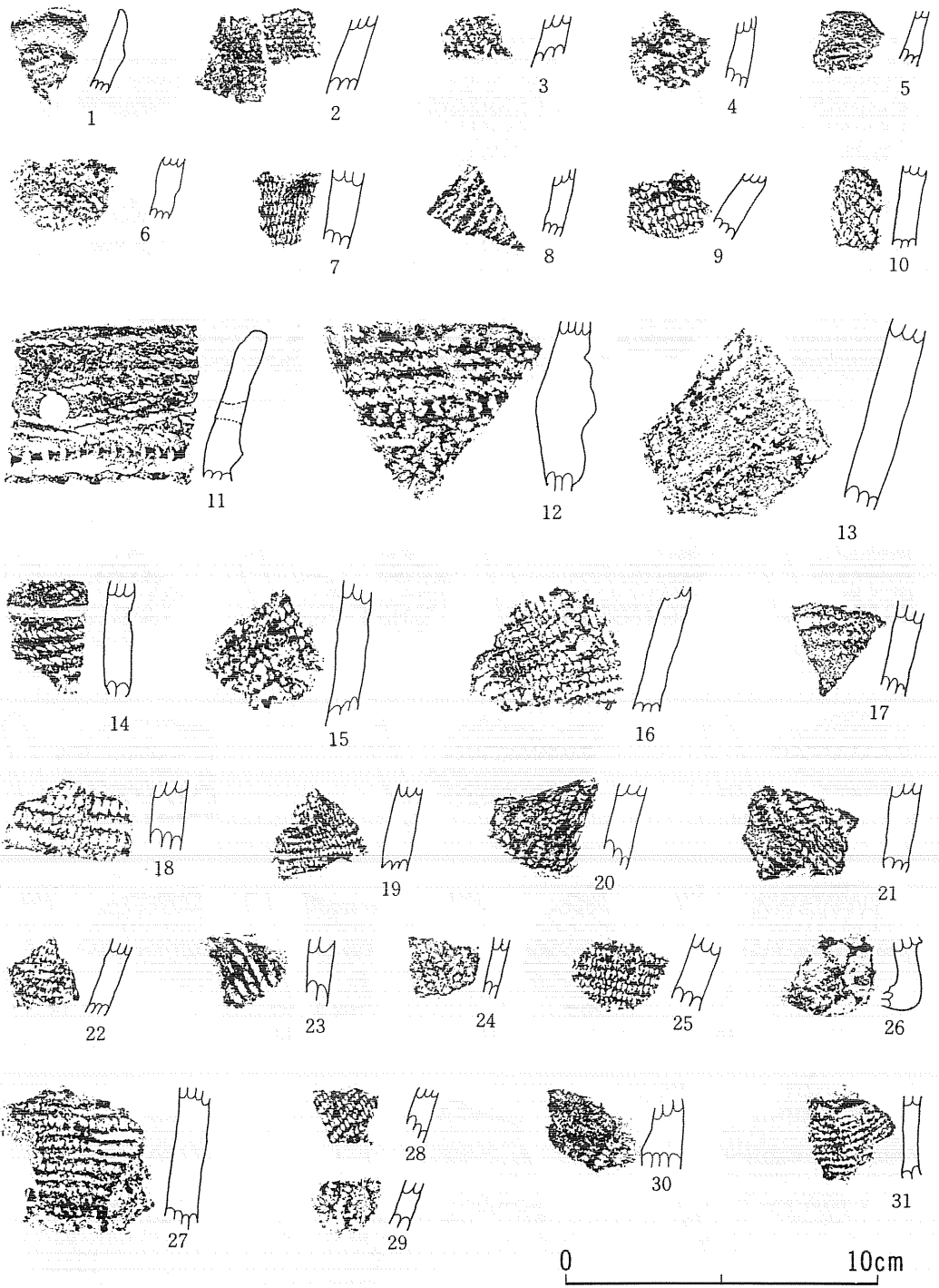
第279図 小豆沢館遺跡 土器拓影図(2)



第280图 小豆沢館遺跡 土器拓影图 (3)

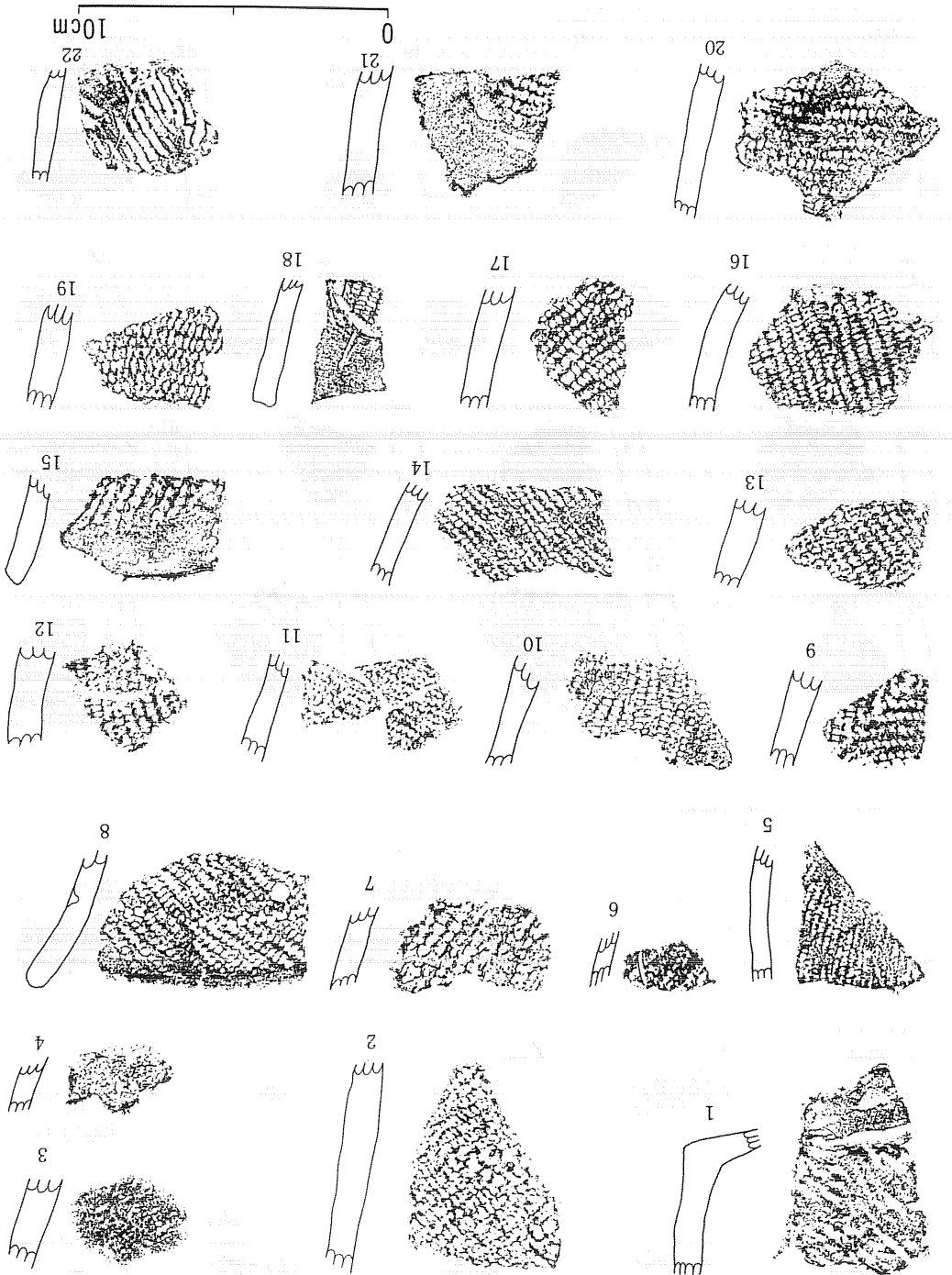


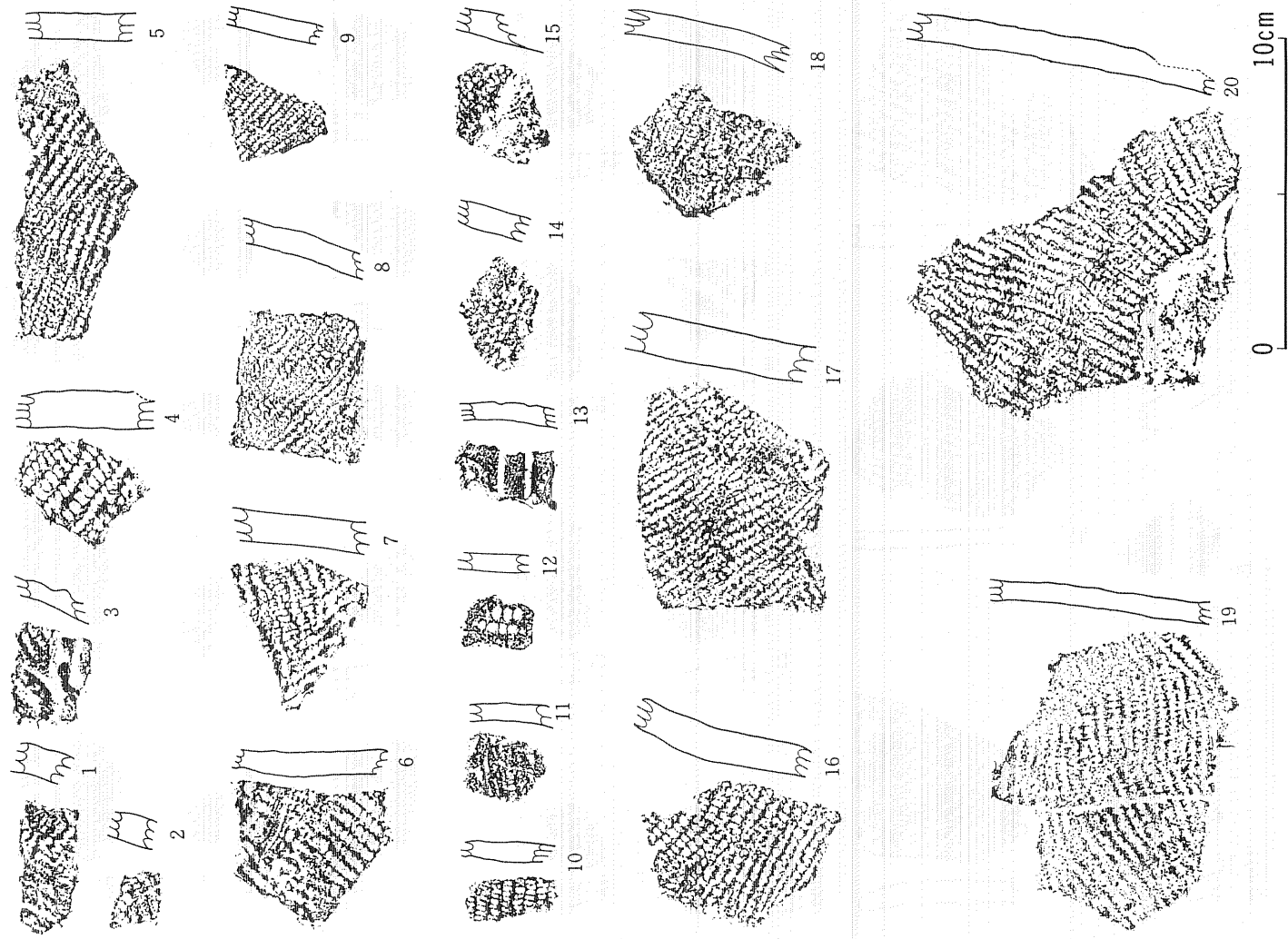
第281图 小豆沢館遺跡 土器拓影图(4)



第282图 小豆沢館遺跡 土器拓影图 (5)


第283图 小豆沢館遺跡 土器拓影图 (6)

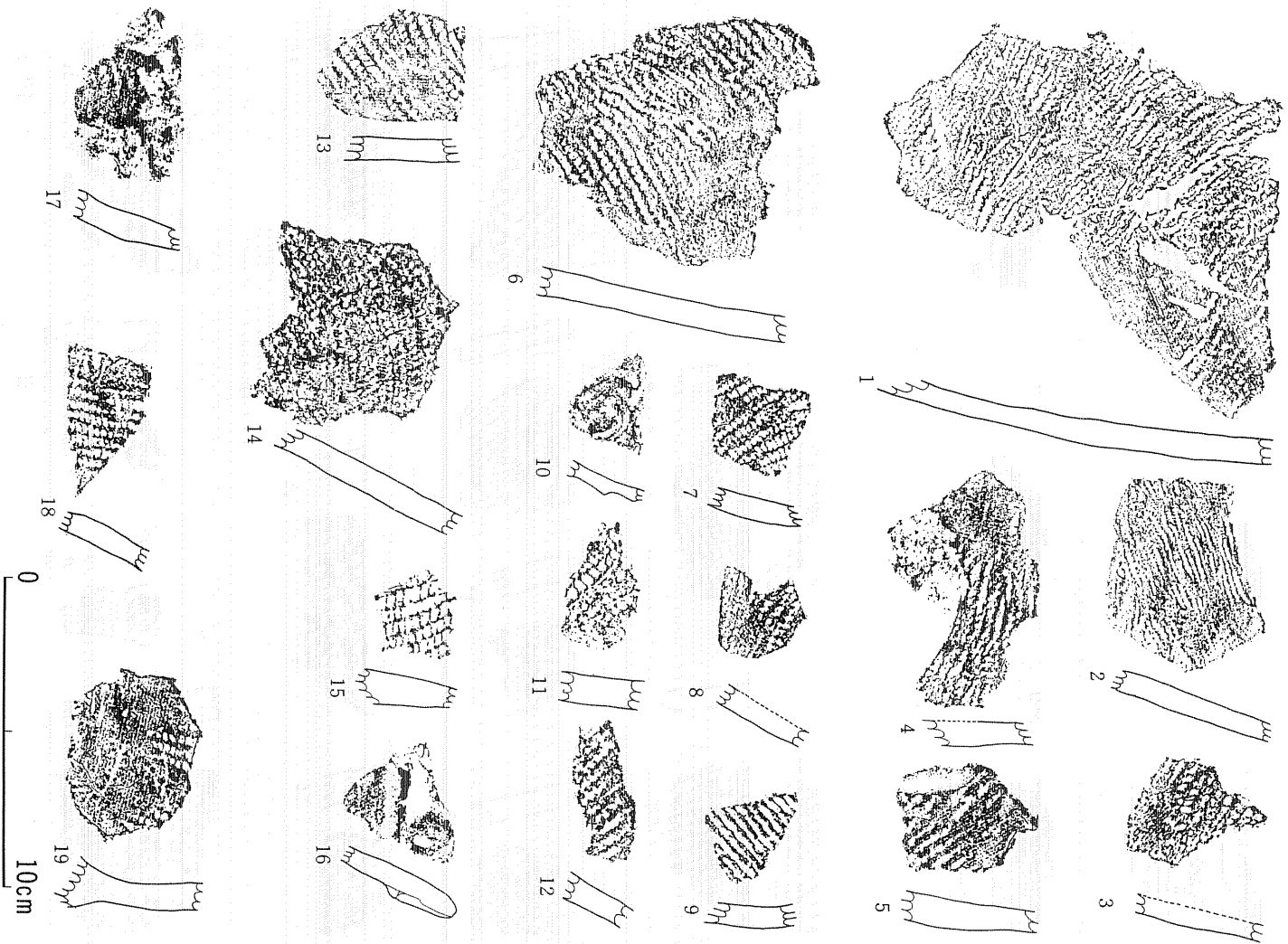





第284图 小豆沢館遺跡 土器拓影图 (7)

第285图 小豆沢館遺跡土器拓影图 (8)

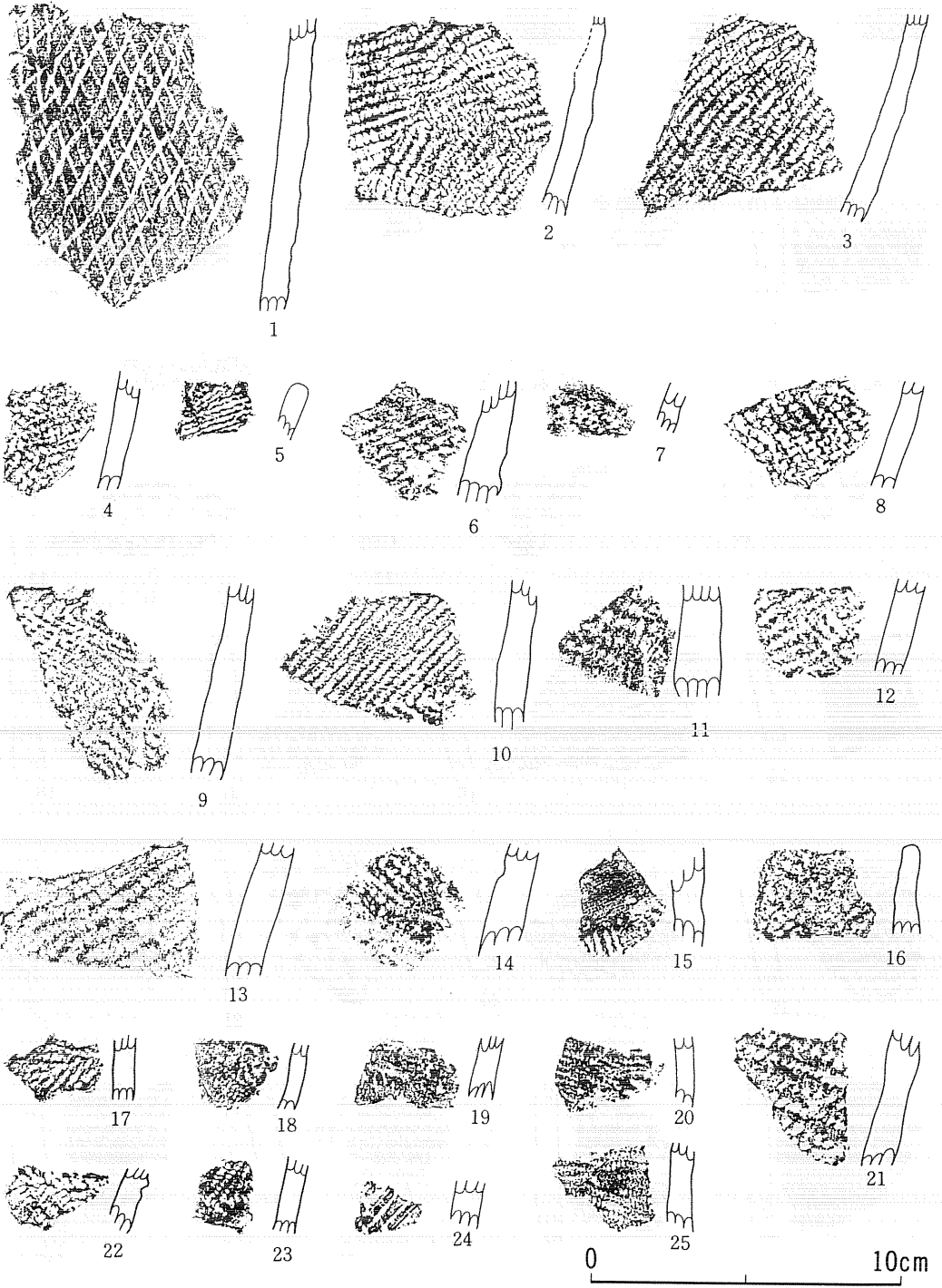





第286图 小豆沢館遺跡 土器拓影图 (9)



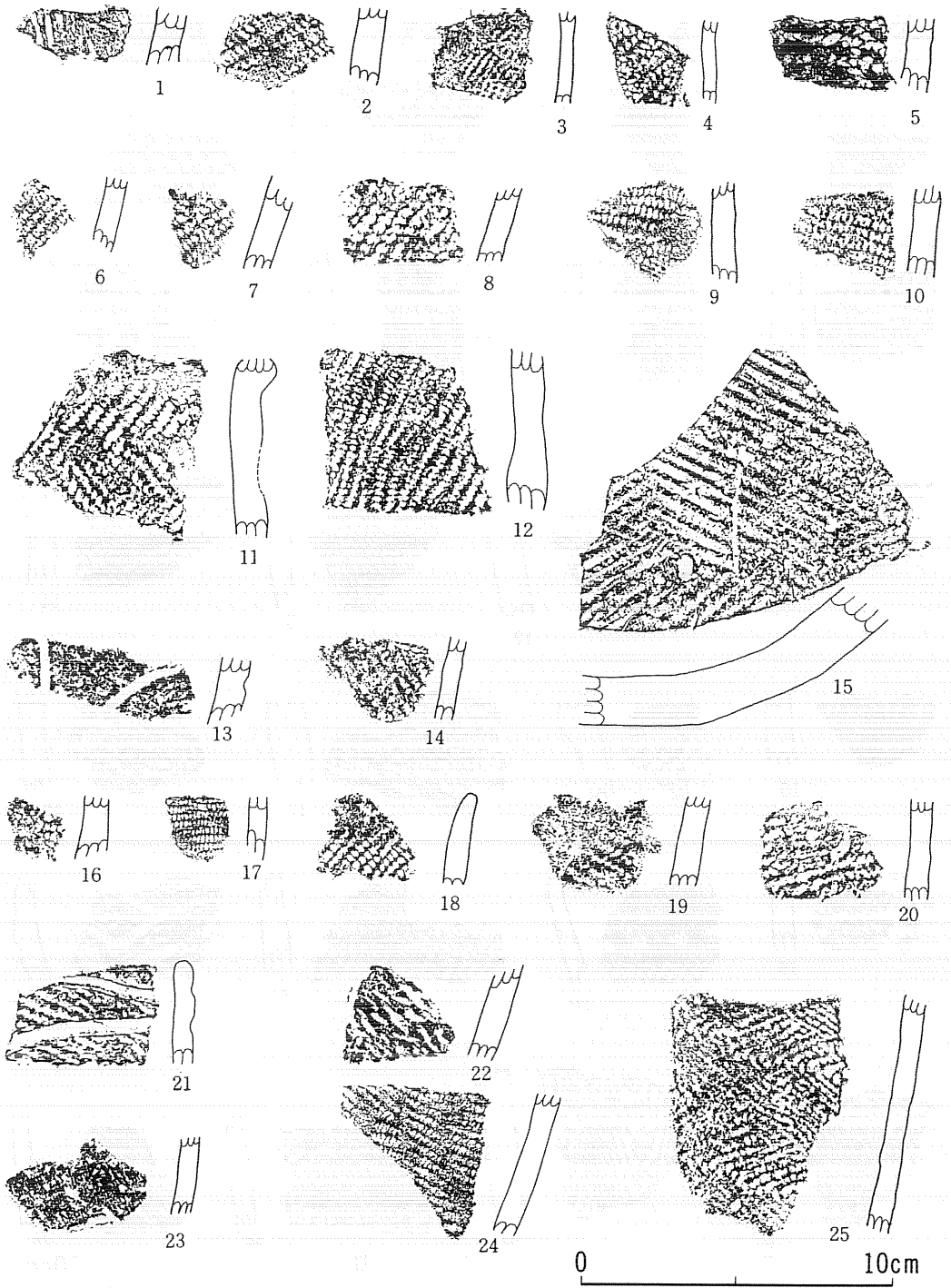
第287图 小豆沢館遺跡 土器拓影图 (10)



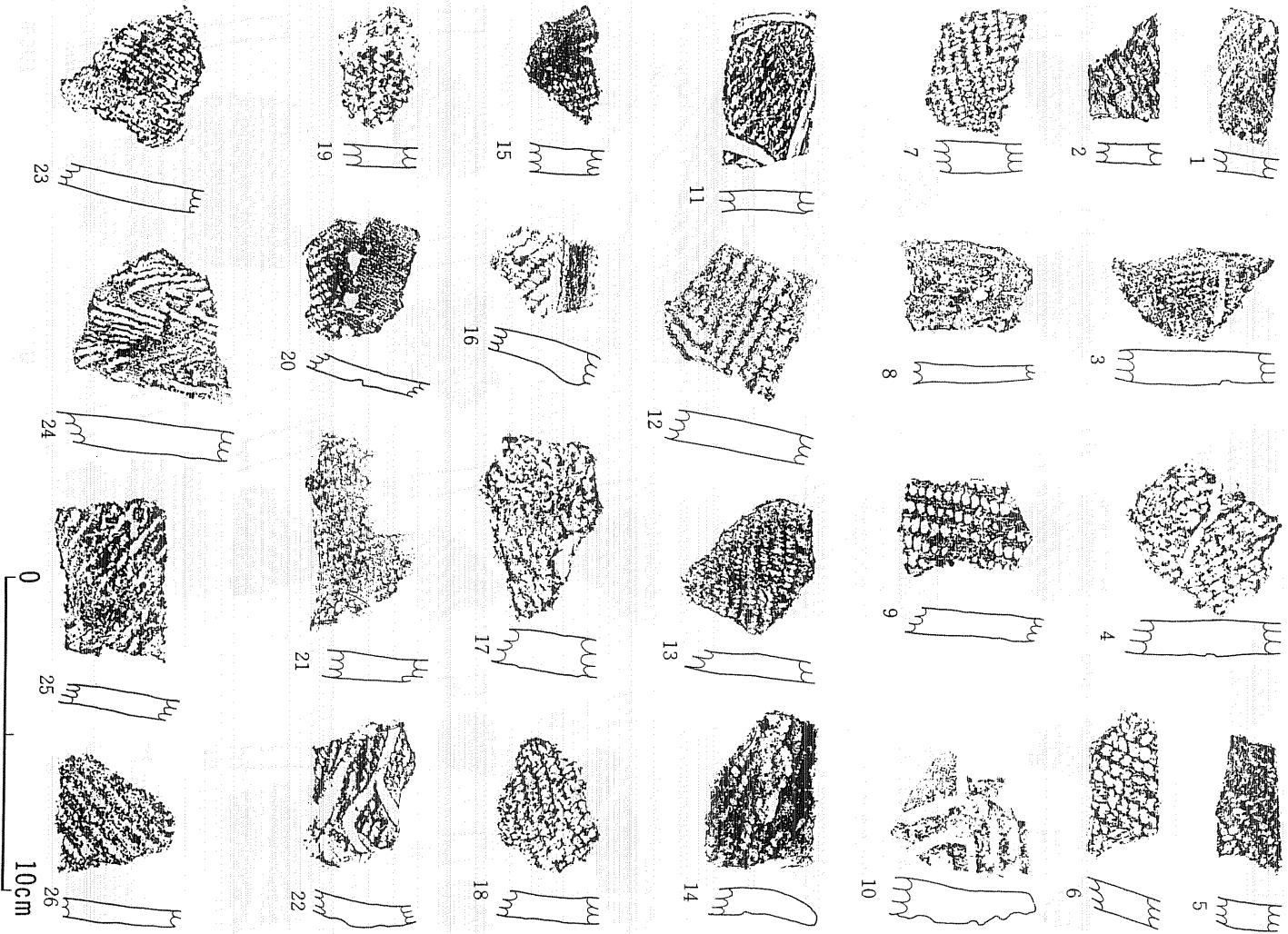
第288図 小豆沢館遺跡 土器拓影図 (11)



第289図 小豆沢館遺跡 土器拓影図 (12)

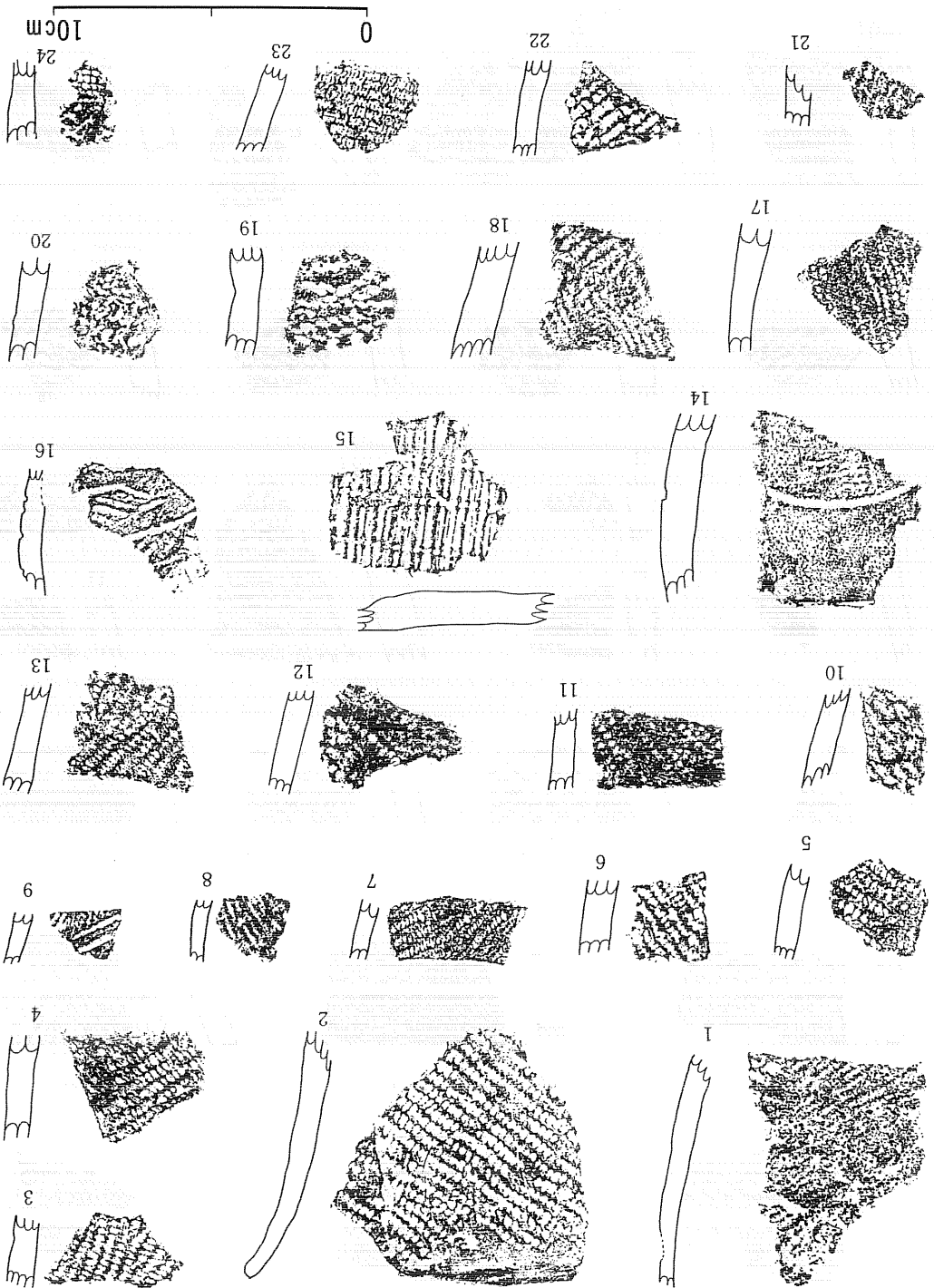



第290图 小豆沢館遺跡 土器拓影图 (13)




第291图 小豆沢館遺跡 土器拓影图 (14)

第292图 小豆沢館遺跡 土器拓影图 (15)

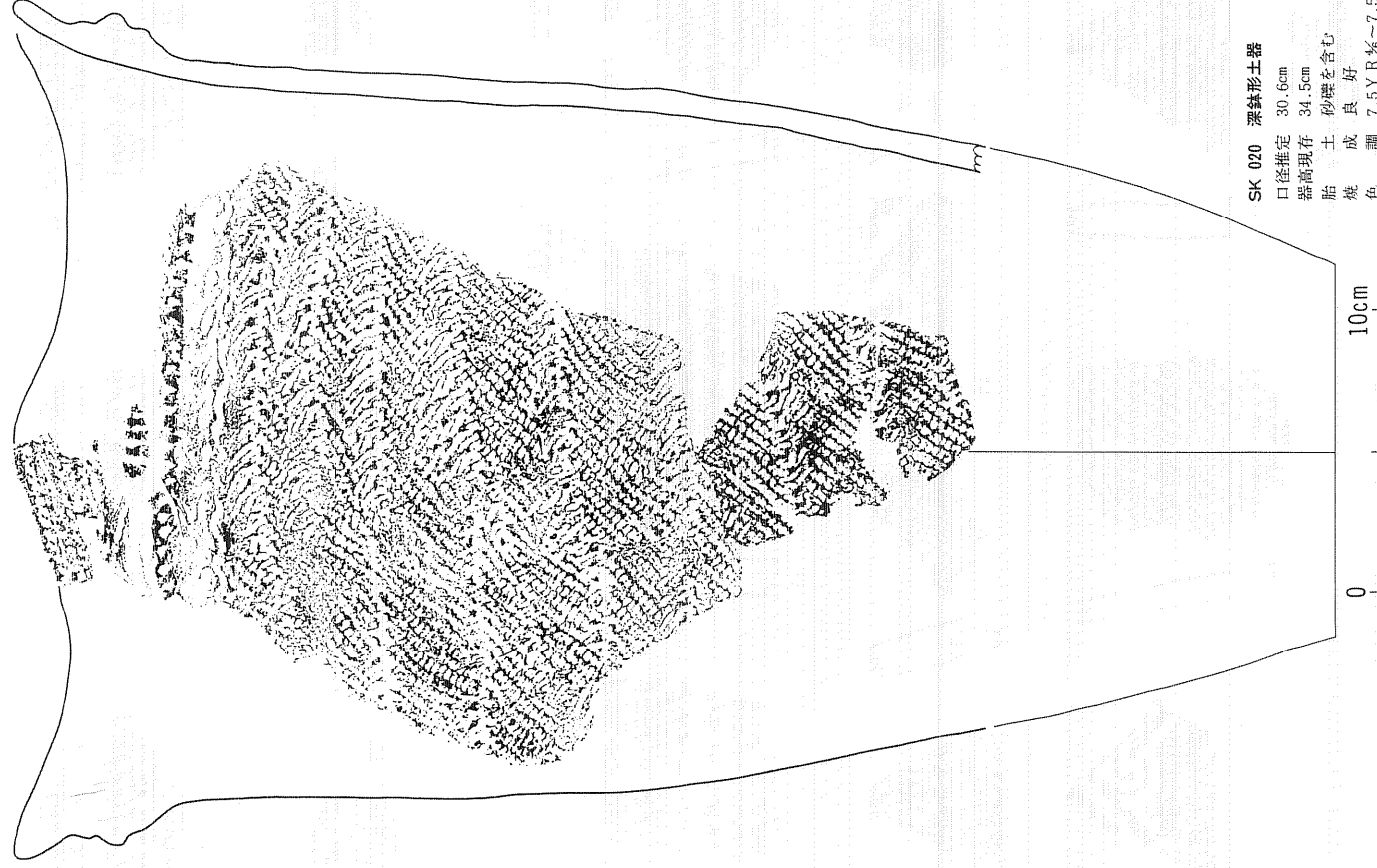




第293図 小豆沢館遺跡 土器拓影図 (16)



第294图 小豆沢館遺跡 土器拓影图 (17)



SK 020 深鉢形土器

口径推定 30.6cm

器高現存 34.5cm

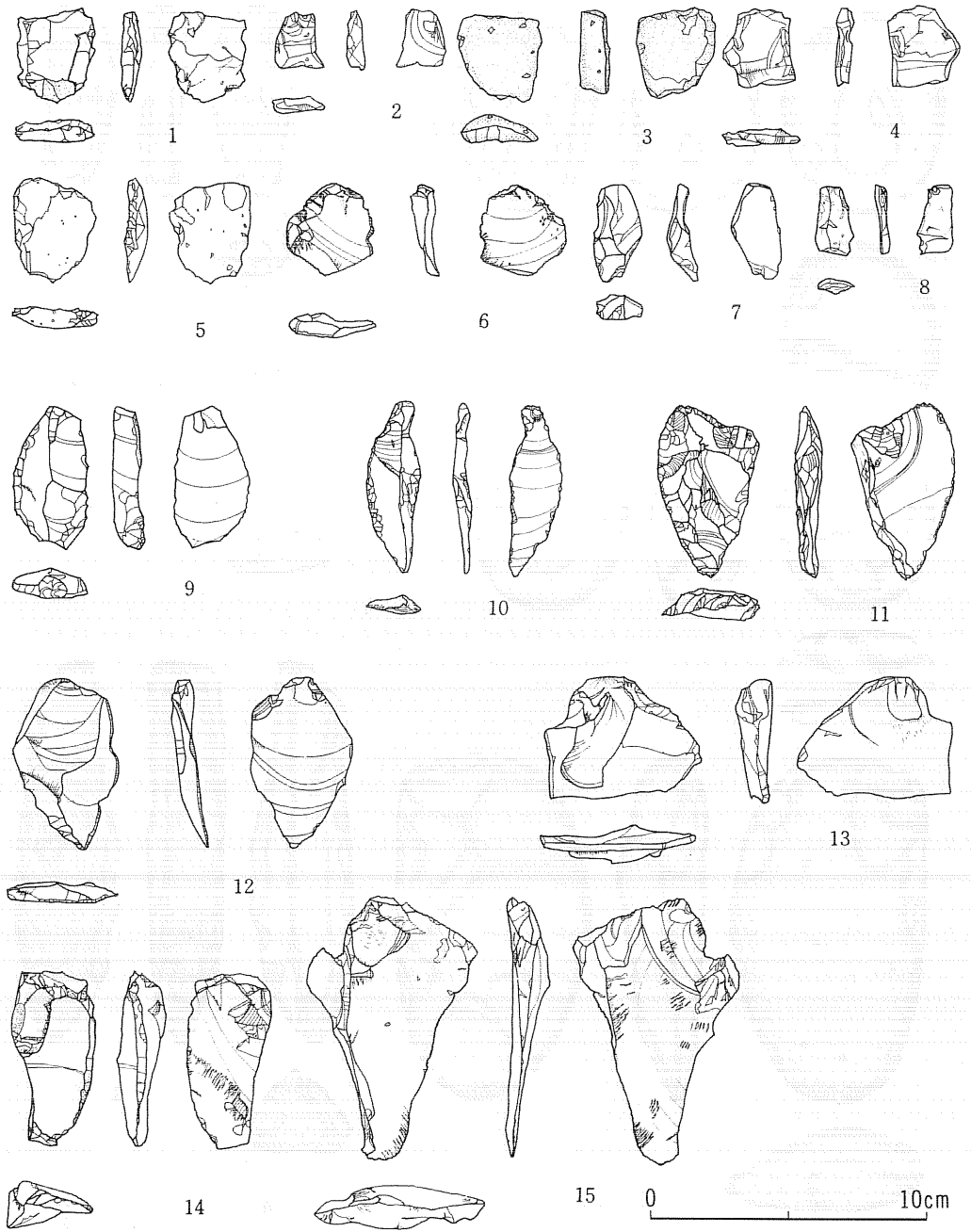
胎土 砂礫を含む

焼成 良好

色調 7.5YR 6/7-7.5YR 8/7


(褐色~黒褐色)

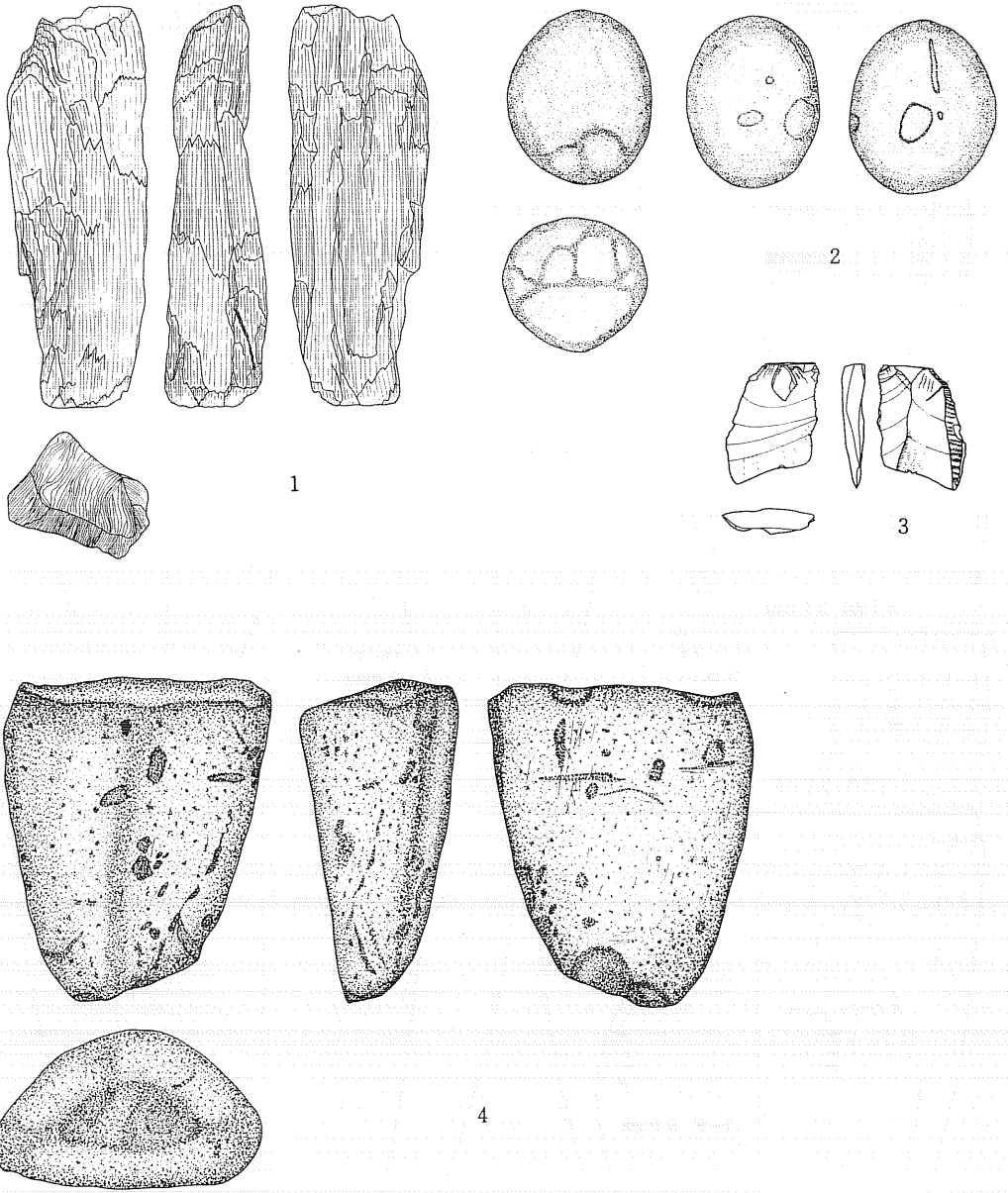
第295図 小豆沢館遺跡出土土器実測図



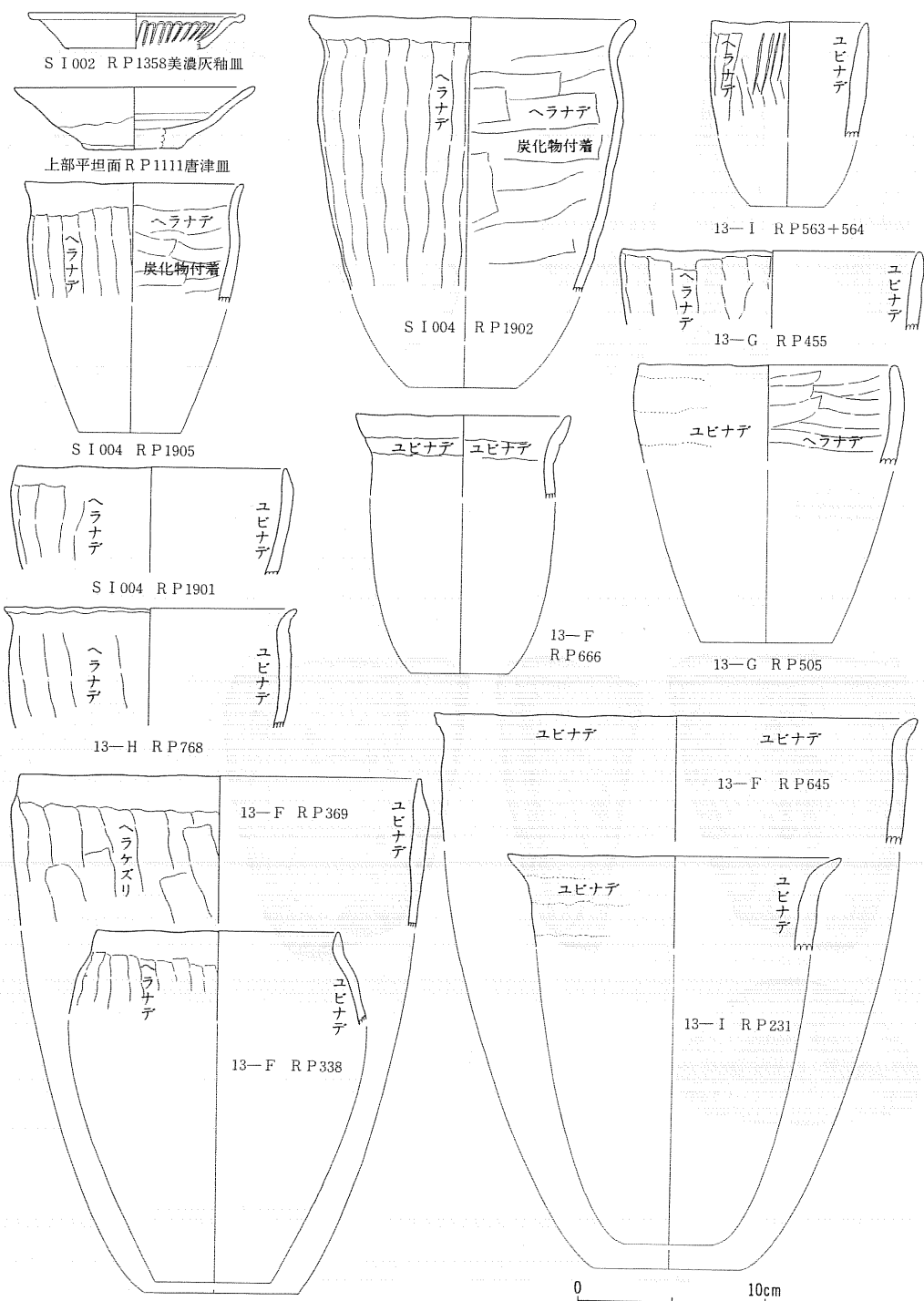
第296图 小豆沢館遺跡出土石器等実測图(1)

第297图 小豆沢館遺跡出土石器等类图(2)

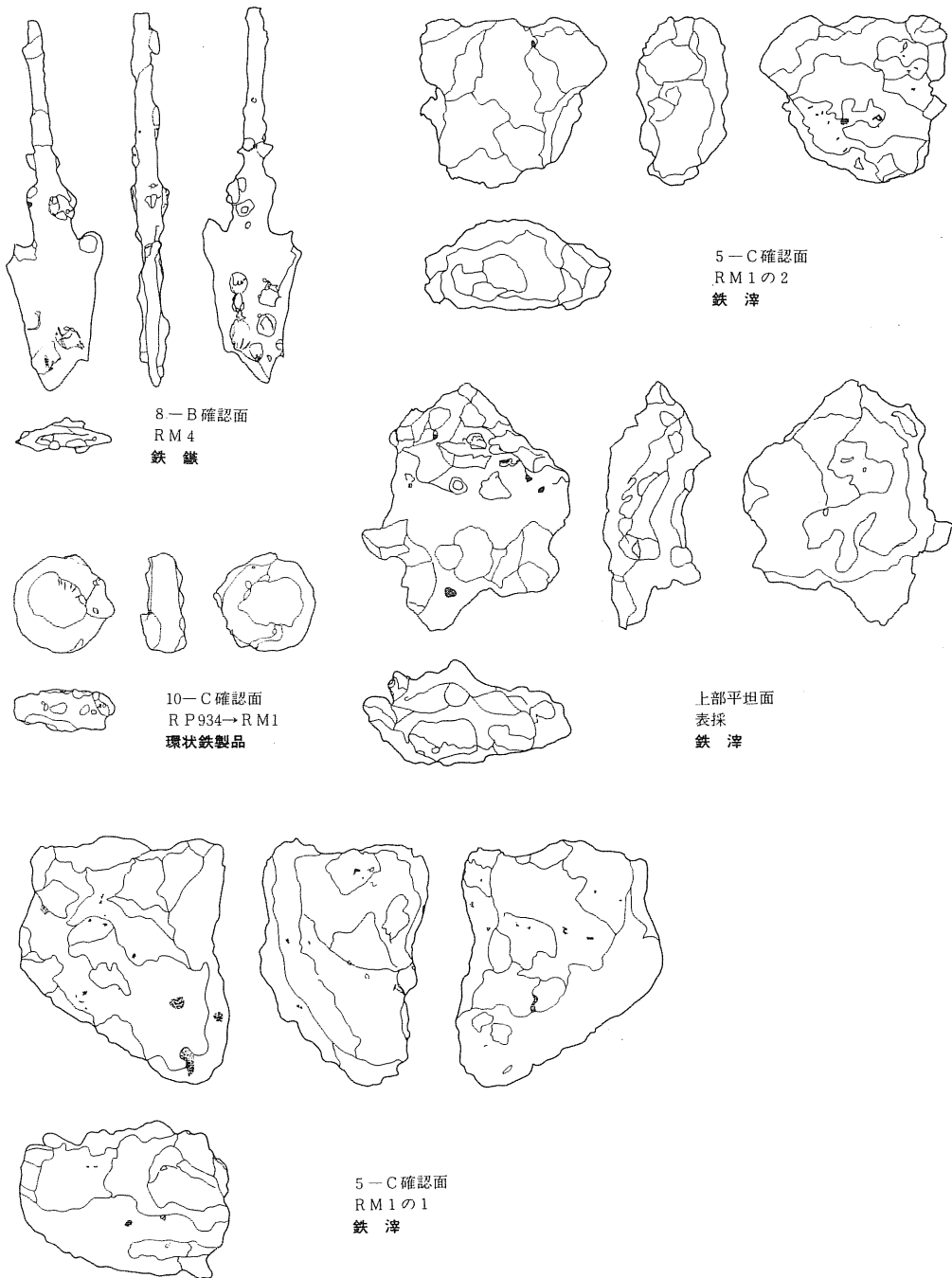




第298図 小豆沢館遺跡出土石器等実測図 (3)



第299図 小豆沢館遺跡出土土器(土師器・陶磁器)実測図



第300図 小豆沢館遺跡出土鉄製品・鉄滓実測図



図版1 遺跡群航空写真(Ⅰ) (西側米代川上空より撮影)



図版 2 遺跡群航空写真(II) (北東側から撮影)




図版 3 発掘調査前遺跡群航空写真(Ⅲ) (昭和47年10月撮影)




図版4 No.10北の林Ⅱ遺跡全景(Ⅳ)(直上から)



(上)トレンチによる遺構確認
(下)グリッドによる全面発掘



図版 5 発掘状況

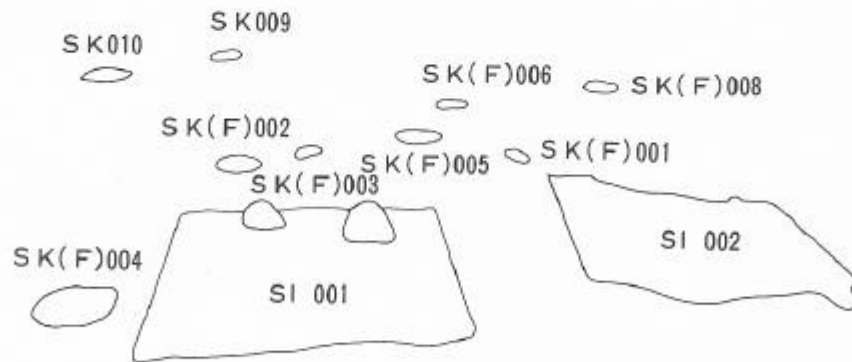


(上) SI 010・SD001・SK(T)006


(下) SI 003・SI 004



図版 6 遺構確認状況




図版7 遺構配置状況




(上)全景(かまど精査前)

(下)完掘状況




図版 8 SI 001 竪穴住居跡



(上)全景(炭化材被覆)

(下)一部板材を残した全景



図版9 SI 002竪穴住居跡



(上)壺形須恵器出土状況

(下)壁溝に建つ板材検出状況




図版10 SI 002竪穴住居跡




(上)壁溝の内側上端に「押え」として置かれた半截丸太の出土状況

(下)半截丸太を横方向から撮影



図版11 SI 002 竪穴住居跡



(上) SI 002 竪穴住居跡 挟り入り流線形状木製品出土状況

(下) SI 003 竪穴住居跡 遺物出土状況




図版12 - SI 002・003 竪穴住居跡




(上)かまと精盃前全景

(下)完掘全景



図版13 S1 003 竪穴住居跡




(上)かまど掘り方全景

(下)変形土師器出土状態




図版14 SI 003竪穴住居跡




(上) SI 004豎穴住居跡全景

(下) SI 005豎穴住居跡全景




図版15 SI 004・005豎穴住居跡




(上) SI 005 竪穴住居跡完掘全景

(下) かまど掘り方全景




図版16 SI 005 竪穴住居跡

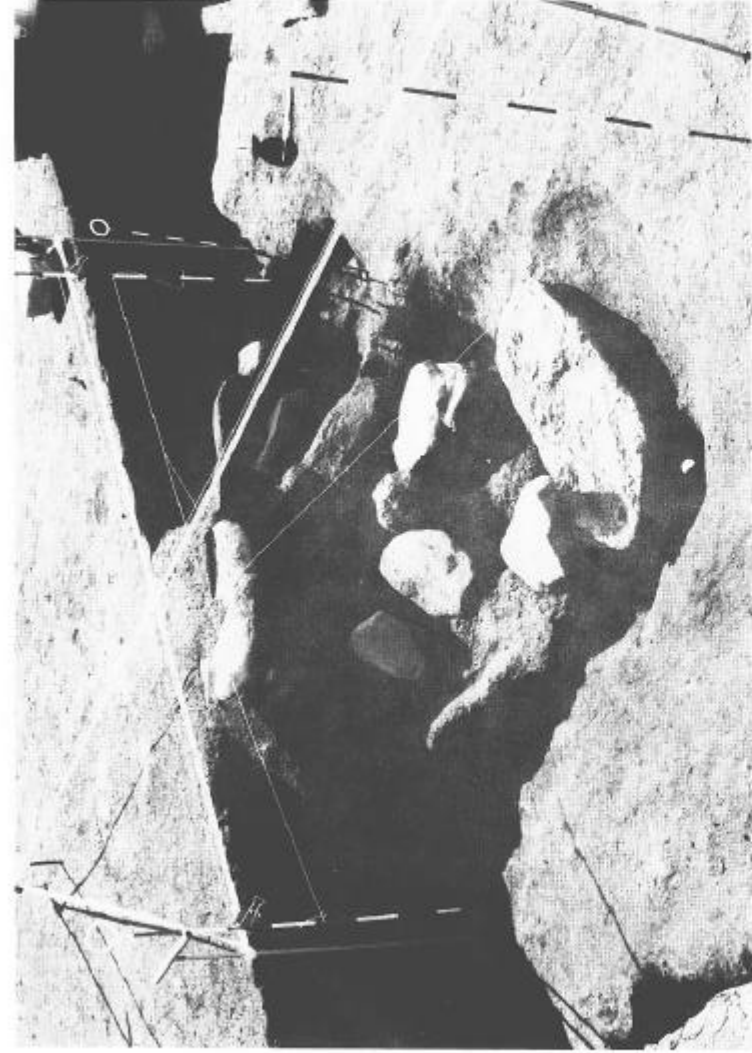


(上) SI 006竪穴住居跡全景

(下)かまど掘り方全景(I)



図版17 SI 005竪穴住居跡




(上)かまと精査状況

(下)かまと掘り方全景(Ⅱ)



図版18 S1 006竪穴住居跡



(上) SI 007 竪穴住居跡全景

(下) かまど確認状況



図版19 SI 007 竪穴住居跡



(上)かまど高架石材並置状態(Ⅰ)

(下)かまど支脚・側壁石材並置状態(Ⅰ)




図版20 SI 007竪穴住居跡



(上)かまど高架石材並置状態(Ⅱ)


(下)かまど支脚・側壁石材並置状態(Ⅱ)






(上) SI 008豎穴住居跡全景

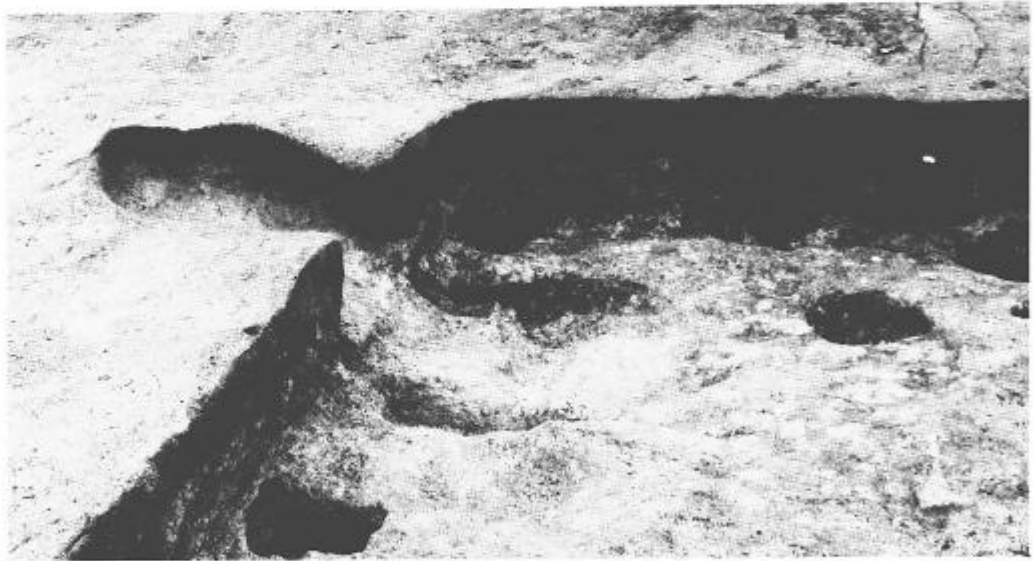
(下) SI 008豎穴住居跡完掘全景



図版22 SI 008豎穴住居跡



(上)かまど掘り方全景(I)



(中)かまど掘り方全景(II)




(左下)小型壺形須恵器出土状況




(上) SI 009豎穴住居跡全景(遺物出土狀況)

(下) SI 009豎穴住居跡全景




圖版24 SI 009豎穴住居跡




(上) SI 010竪穴住居跡全景

(下) SI 010竪穴住居跡掘り方全景




図版25 SI 010竪穴住居跡



(上) SI 011 豎穴住居跡全景




(下) 石組炉全景




(上) SI 012 豎穴住居跡全景

(下) SI 012 豎穴住居跡掘り方全景




図版27 SI 012 豎穴住居跡



(上)石組炉全景


(下)石組炉掘り方全景






(上) SI 013豎穴住居跡全景

(下) SI 014豎穴住居跡土層堆積狀況

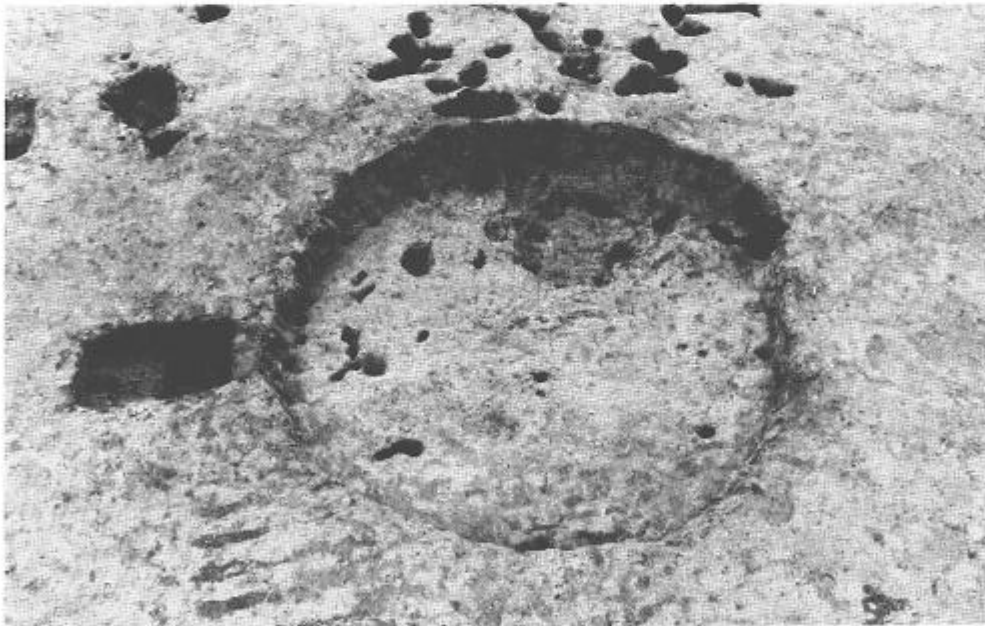


圖版29 SI 013・SI 014豎穴住居跡



(上) SI 014 竖穴住居跡全景

(下) SI 014 竖穴住居跡掘り方全景



図版30 SI 014 竖穴住居跡



(上)土器出土状態



(中)石組炉全景




(下)炉掘り方全景




(上) S1 015 竪穴住居跡全景

(下) S1 015 竪穴住居跡掘り方全景




図版32 S1 015 竪穴住居跡




(上)石組炉全景

(下)石組炉掘り方全景

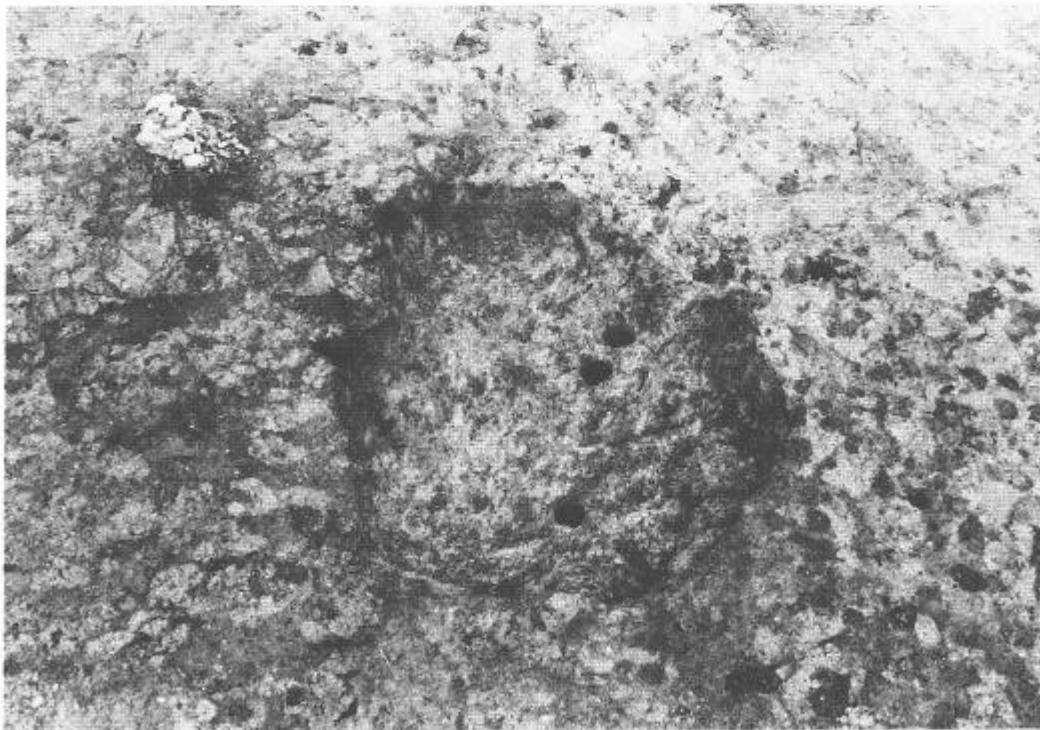


図版33 SI 015 竪穴住居跡



(上) SI 016竪穴住居跡炉全景

(下) SI 016竪穴住居跡炉掘り方全景



図版34 SI 016竪穴住居跡

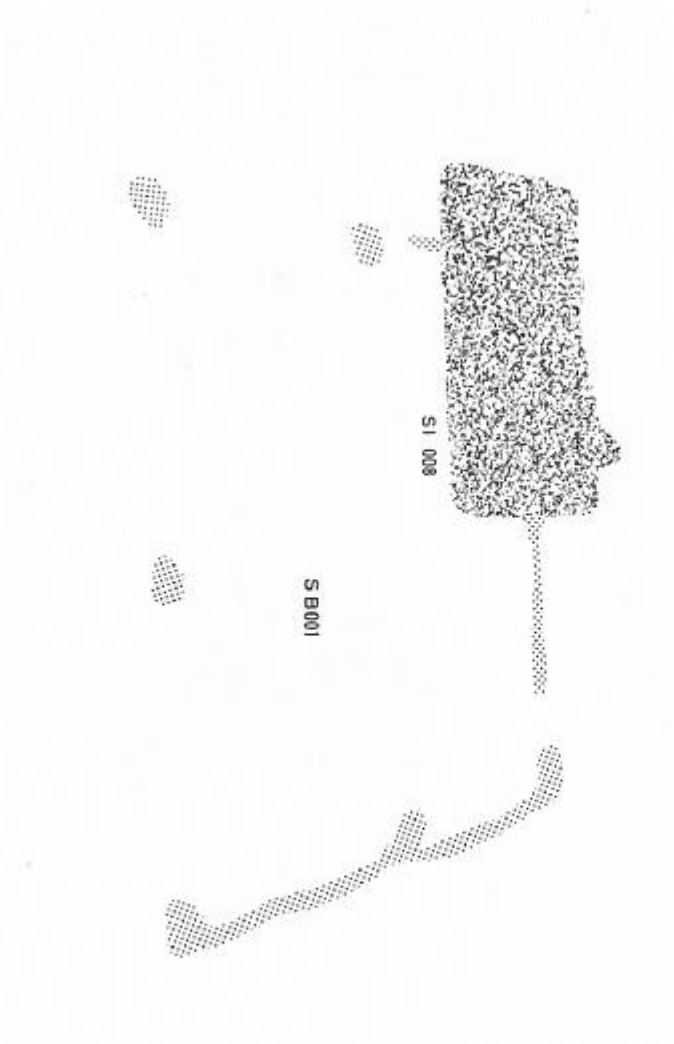



(上) SI 017豎穴住居跡全景


(下) SI 017豎穴住居跡石組炉全景



図版35 SI 017豎穴住居跡




図版36 S B001建物跡、S I 008型穴住居跡、プラン確認状況




(上) S B001建物跡、SI 008豎穴住居跡全景

(下) S B001建物跡全景




圖版37 S B001建物跡

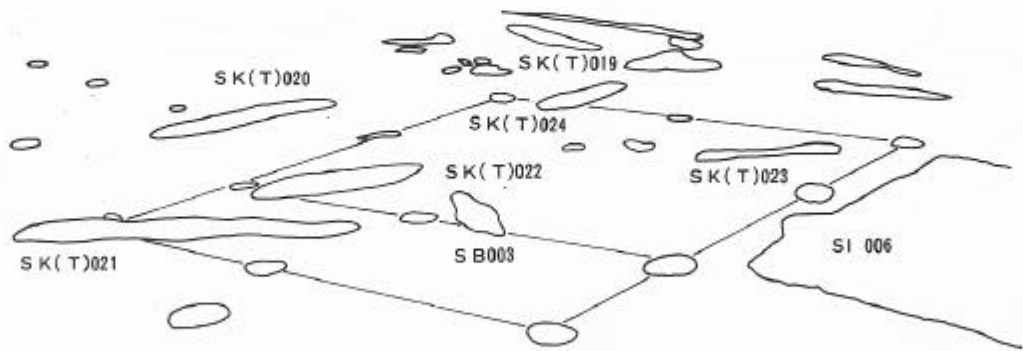


(上) S B002建物跡プラン確認状況

(下) S B002建物跡掘り方全景



図版38 S B002建物跡



圖版39 遺構配置狀況



(上) S B003建物跡掘り方全景

(下) S B004建物跡掘り方全景

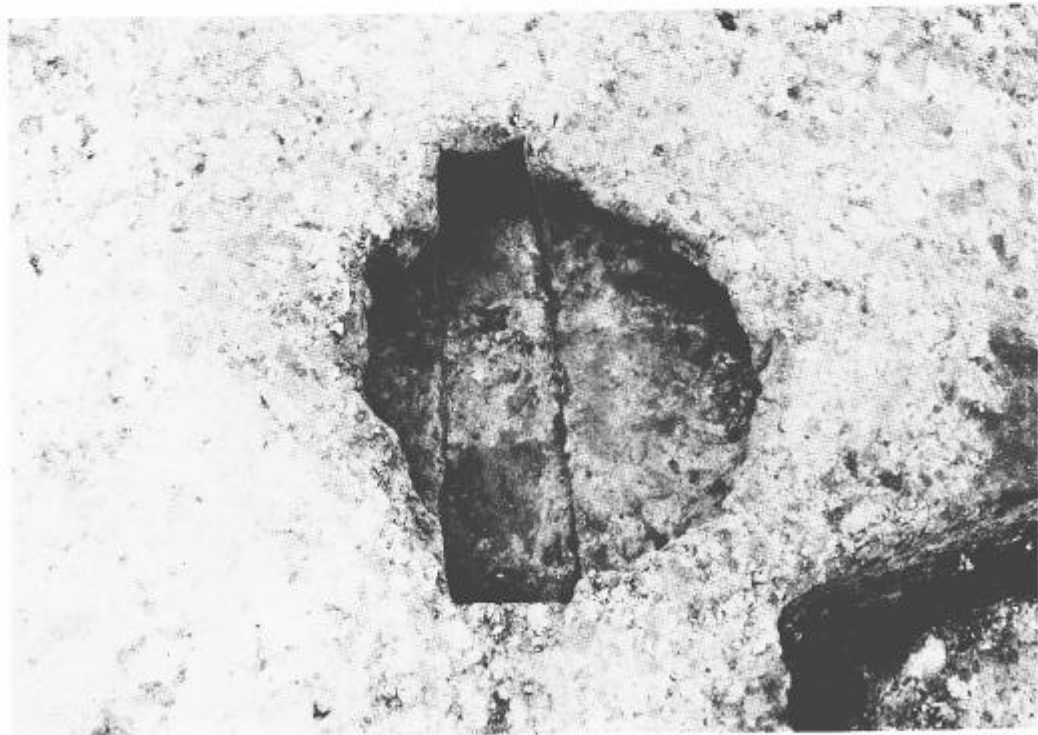


図版40 S B003・S B004建物跡



(上) SB005建物跡掘り方全景

(下) SK(F)001土壇掘り方全景

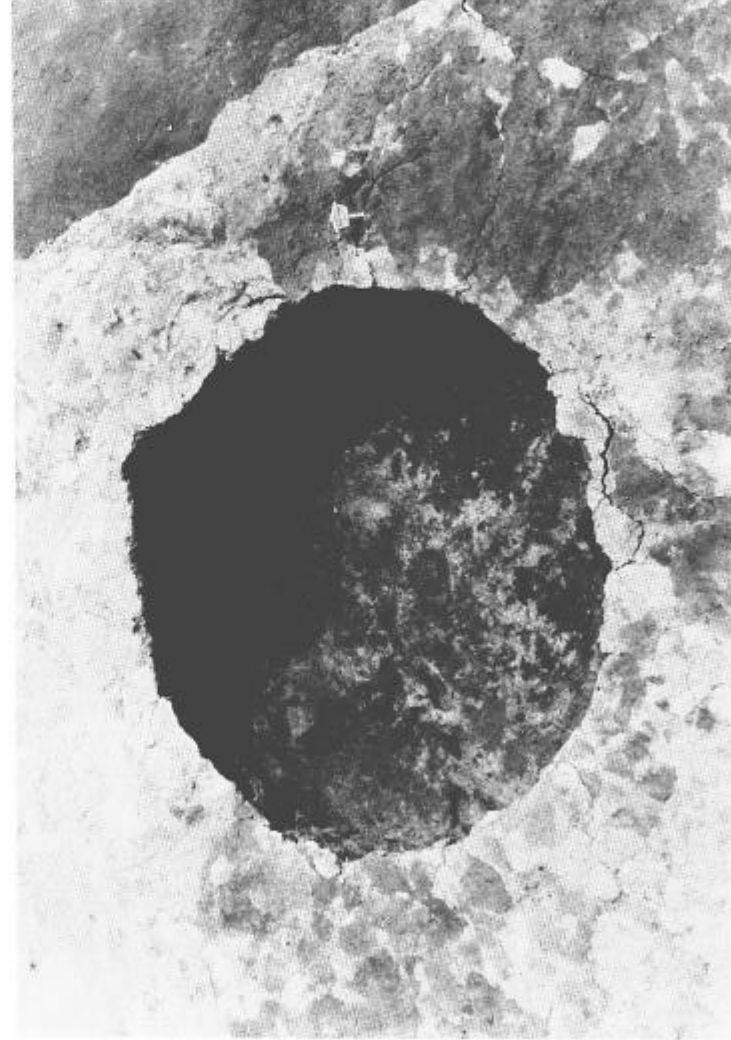


図版41 SB005建物跡・SK(F)001土壇



(上) S K(F)002、S K(F)003土壇掘り方全景

(下) S K(F)004土壇掘り方全景




図版42 S K(F)002・S K(F)003・S K(F)004土壇



(上) S K005土壤掘り方全景

(下) S K006土壤掘り方全景

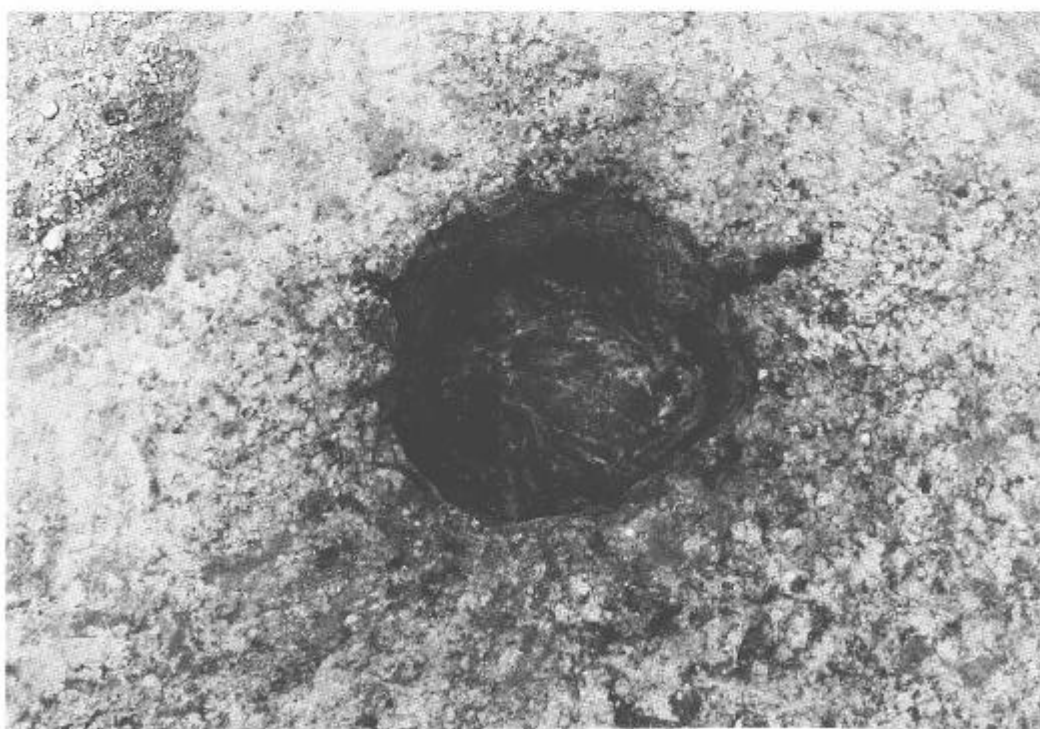


図版43 S K005・006土壤



(上) S K008土壌掘り方全景

(下) S K009土壌掘り方全景

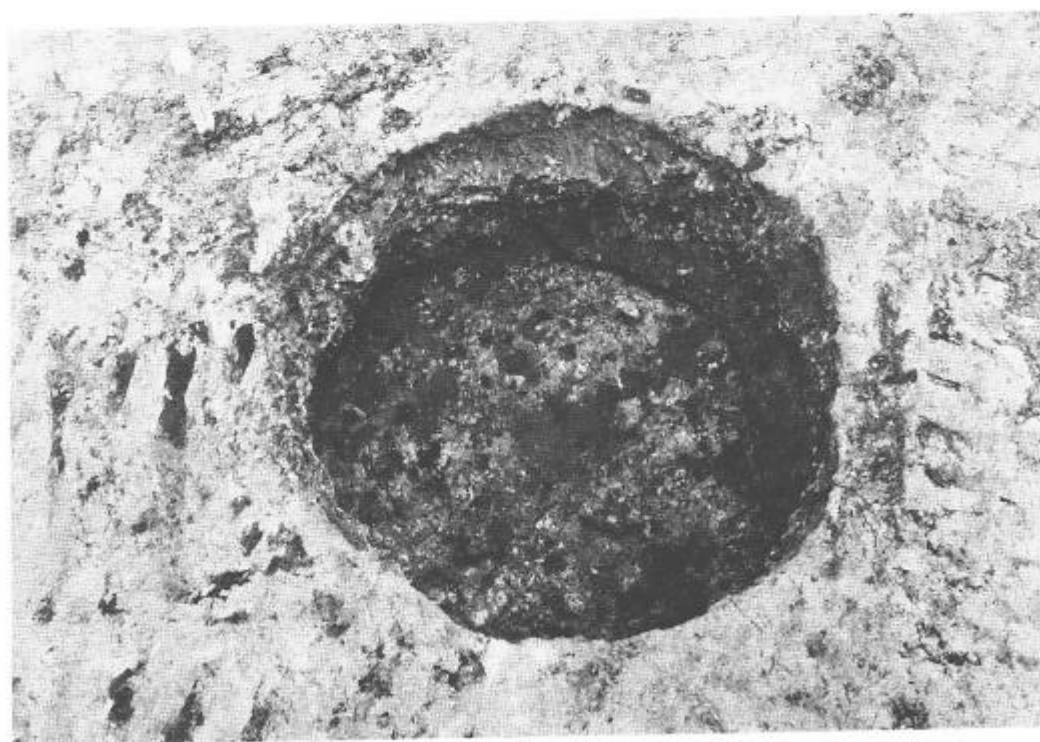


図版44 S K008・S K009土壌

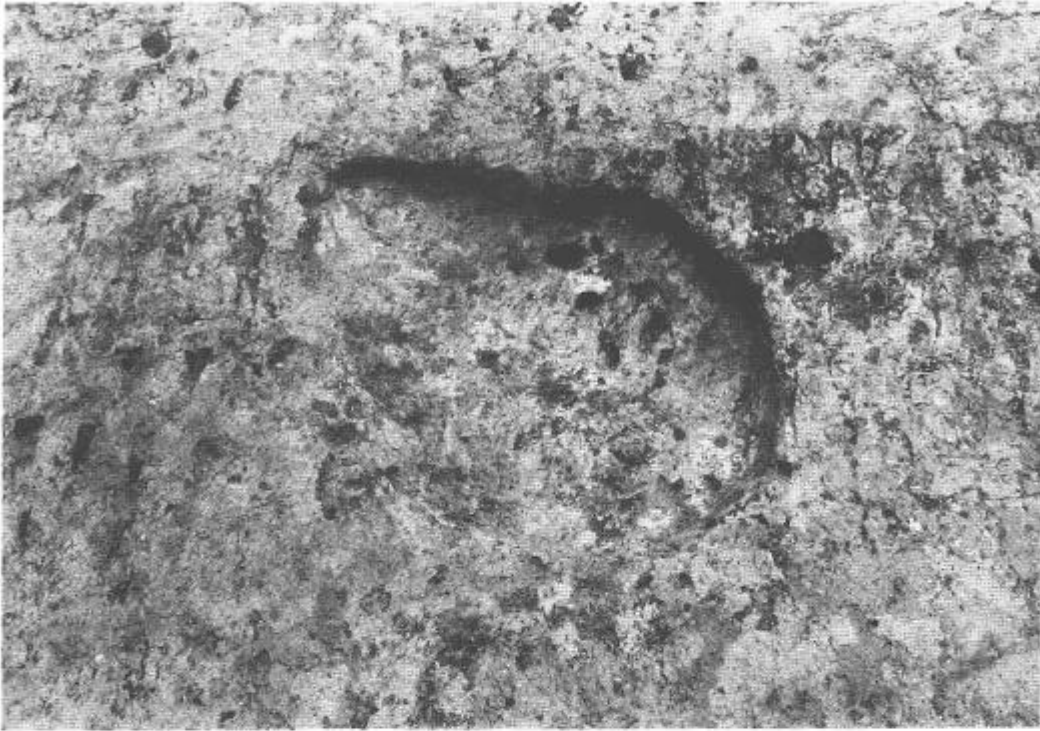


(上) S K010土壤

(下) S K012土壤



図版45 SK010・SK012土壤



(上)SK013土壤

(下)SK(F)015土壤



圖版46 SK013・SK(F)015土壤




(上)SK(F)016土壤

(下)SK021土壤

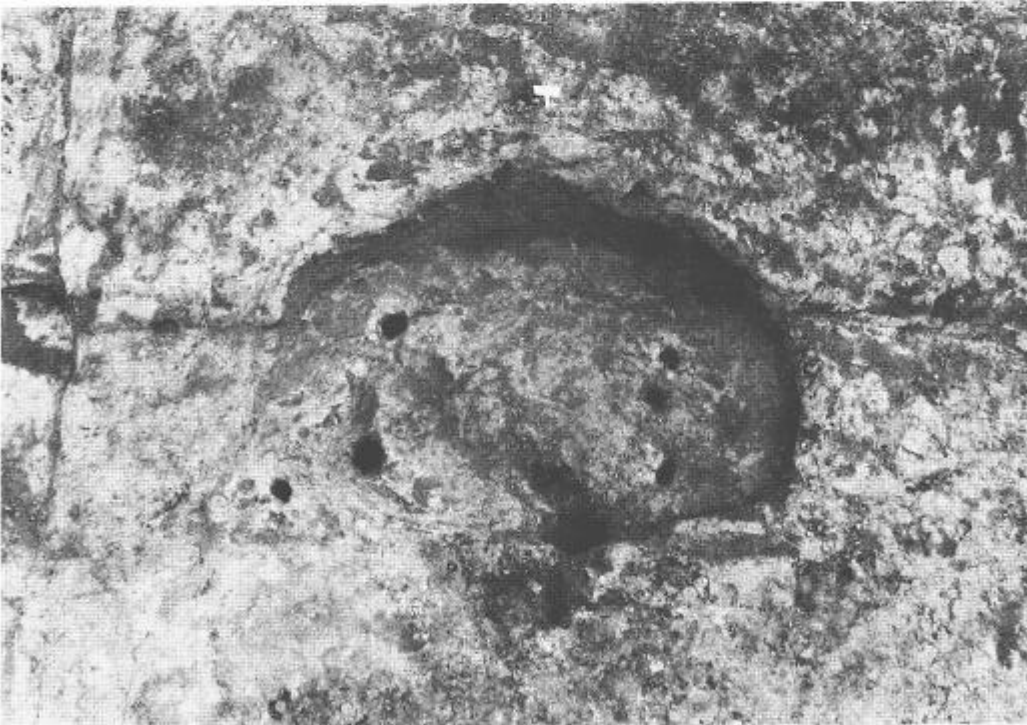


図版47 SK(F)016・SK021土壤

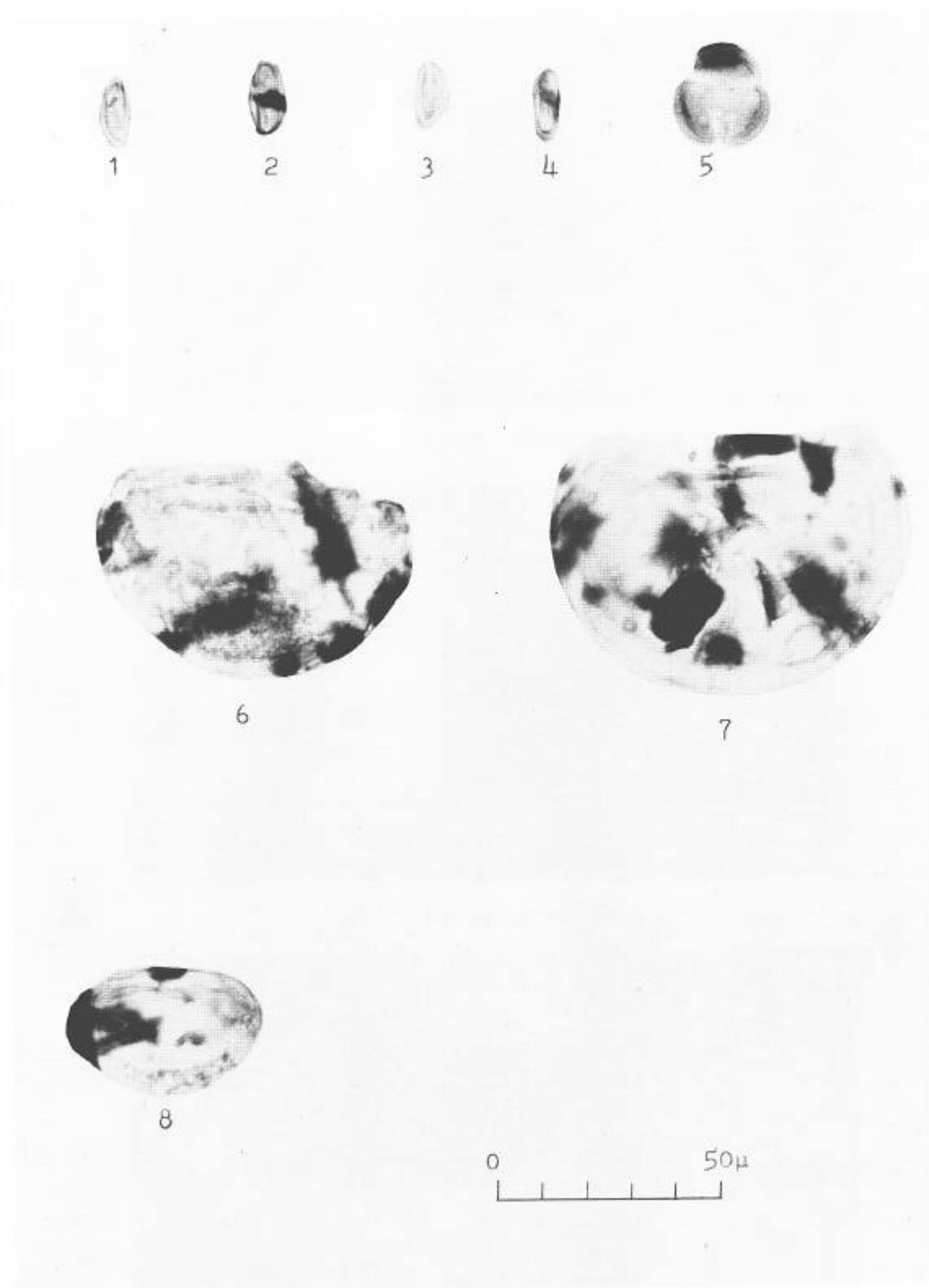


(上)SK(F)022土壤、土器出土状況

(下)SK(F)022土壤、



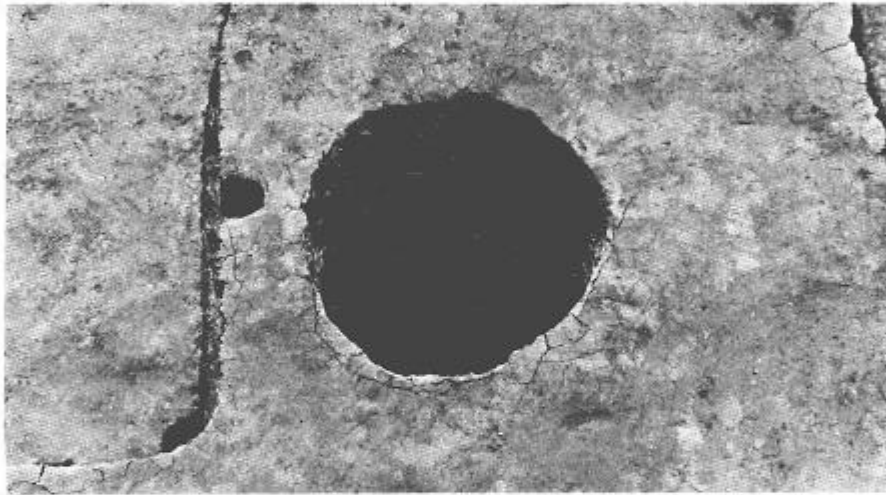
図版48 SK(F)022土壤



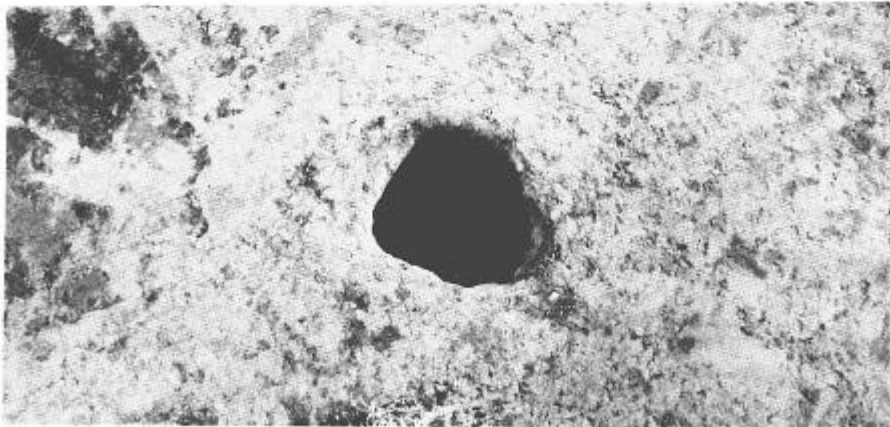
図版49 北の林II遺跡SK(F)022壙底出土深鉢形土器内検出主要花粉・孢子化石、顕微鏡写真



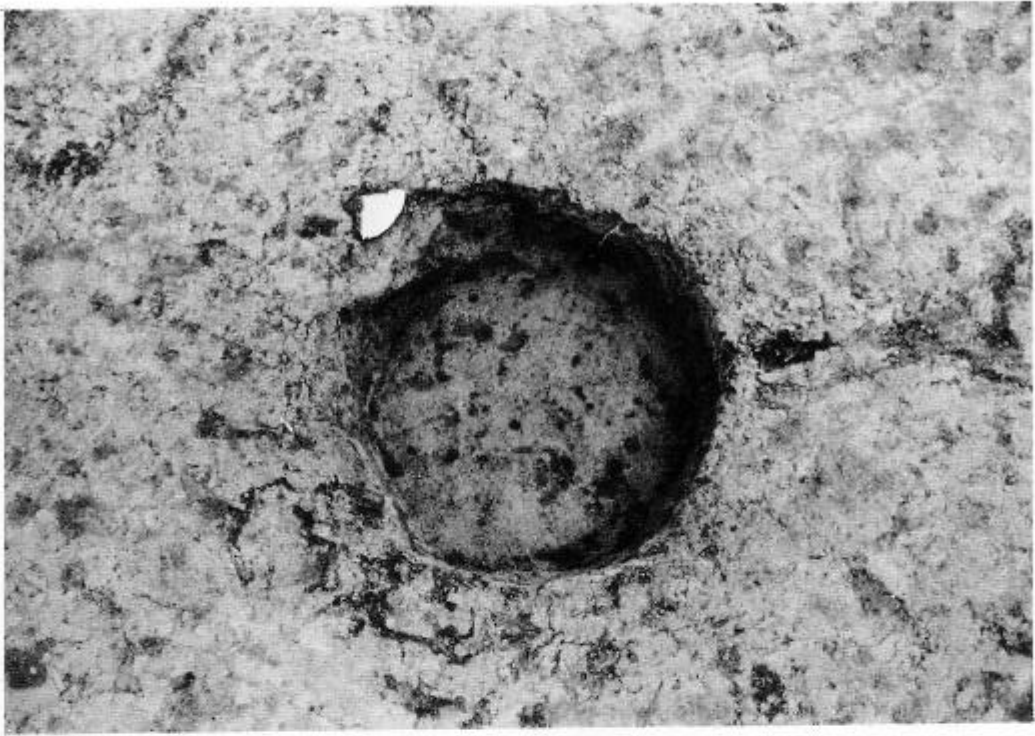
(上) SK(F)023



(中) SK(F)024

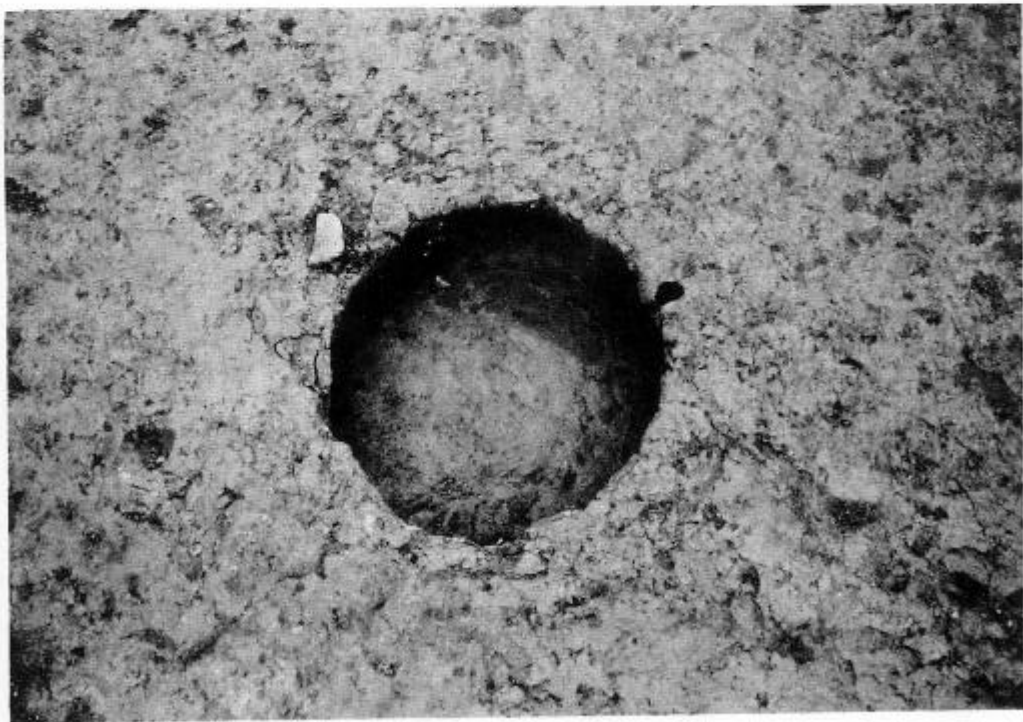


(下) SK(F)025



(上) SK026土壤

(下) SK(F)027土壤

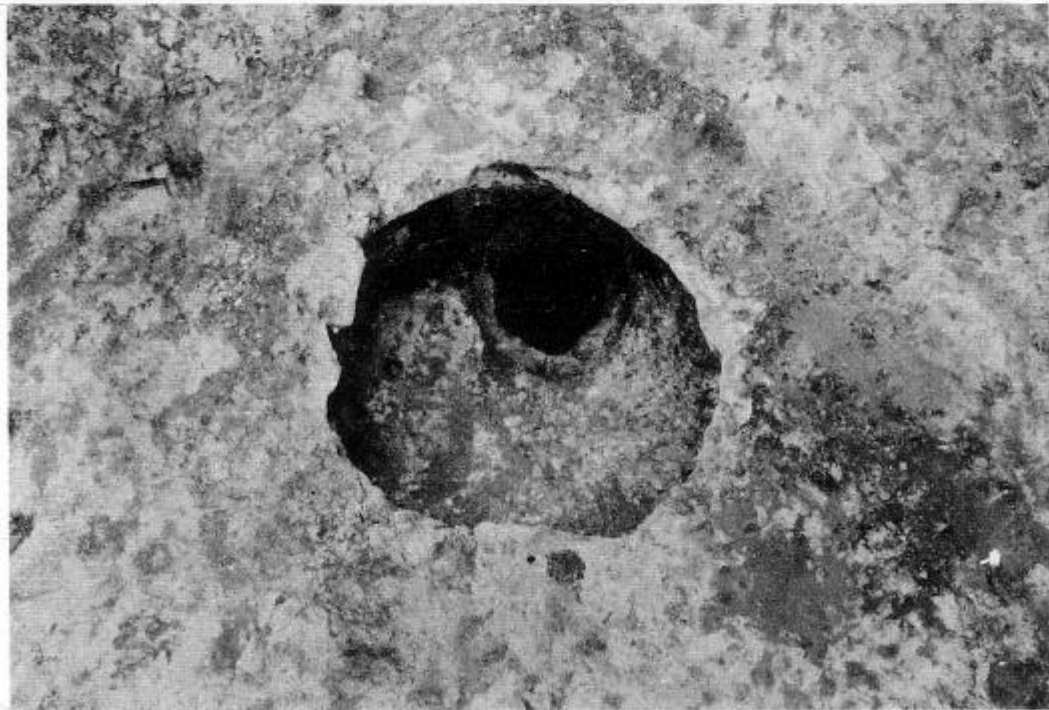


図版51 SK026・SK(F)027土壤




(上)SK(F)029土城

(下)SK(F)030土城




圖版52 SK(F)029・SK(F)030土城

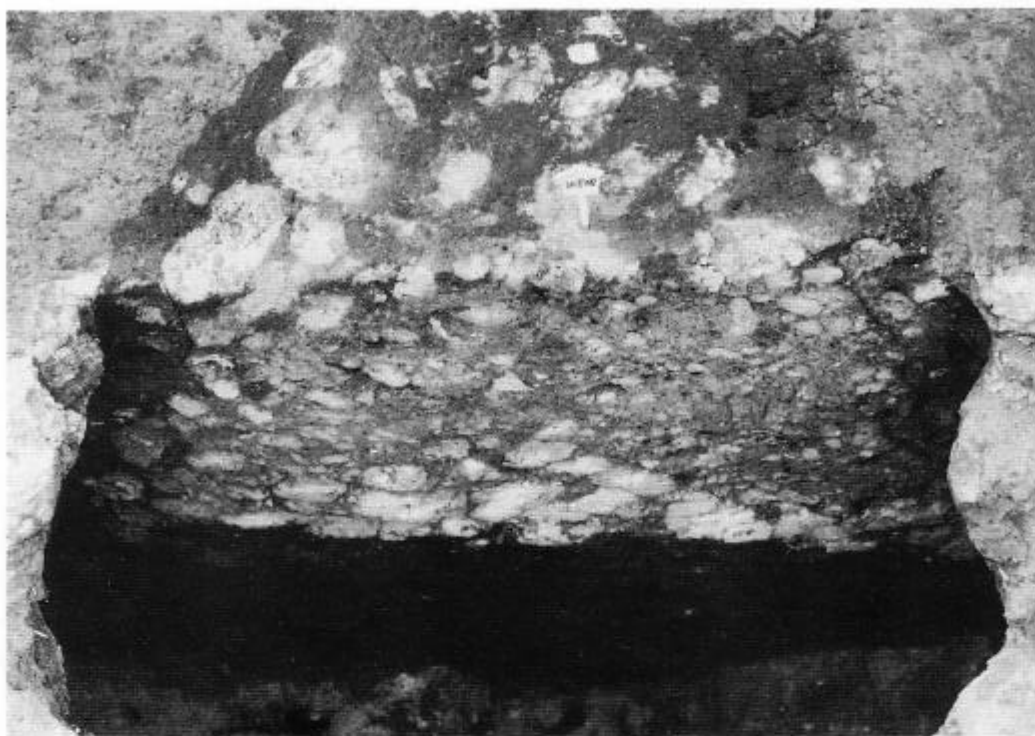


(上)SK(F)031土壤

(下)SK(F)032土壤



图版53 SK(F)031 · SK(F)032土壤

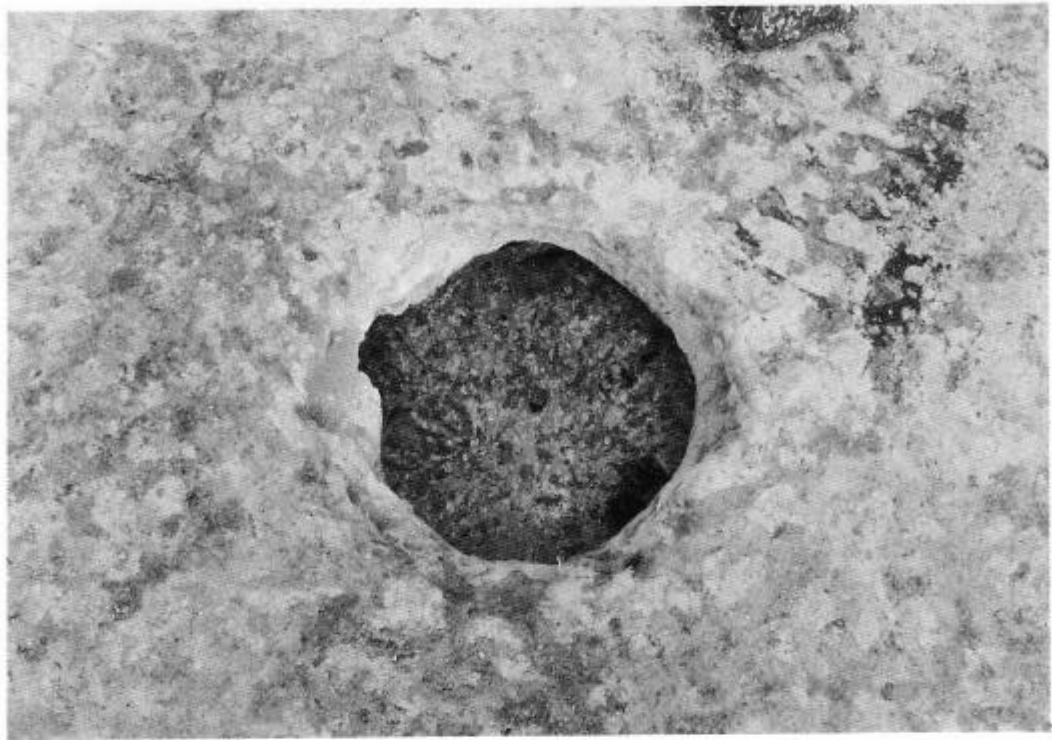


(上) SK(F)032土壌内埋没土の状況

(下) SK(F)033土壌内

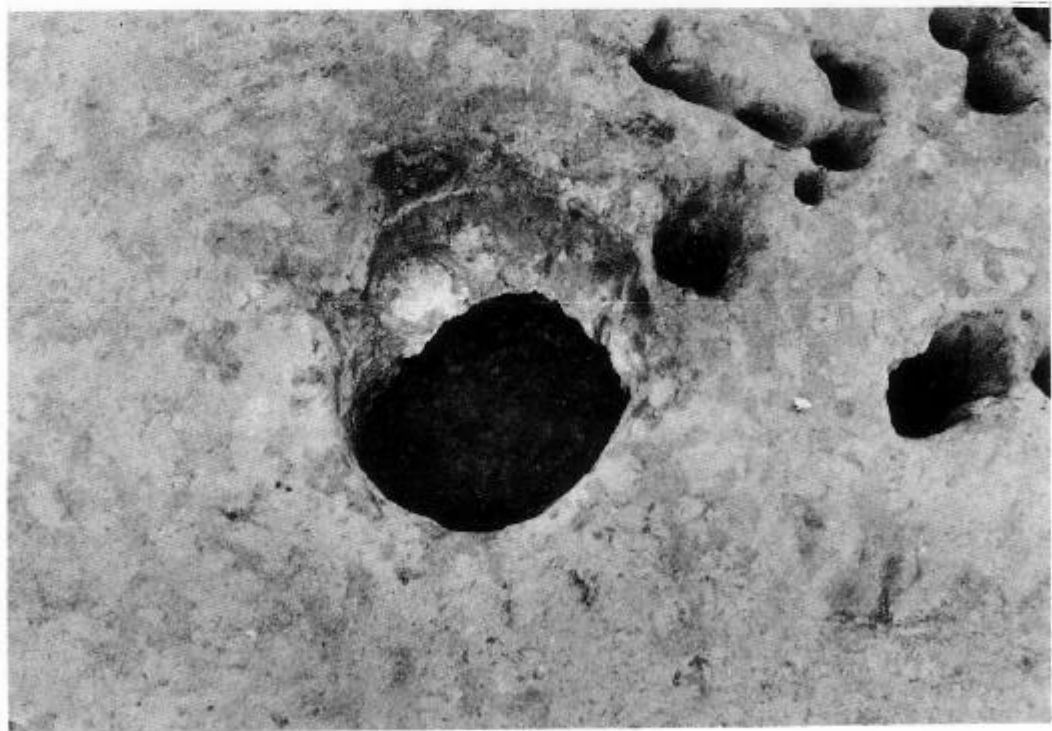


図版54 SK(F)032・SK(F)033土壌

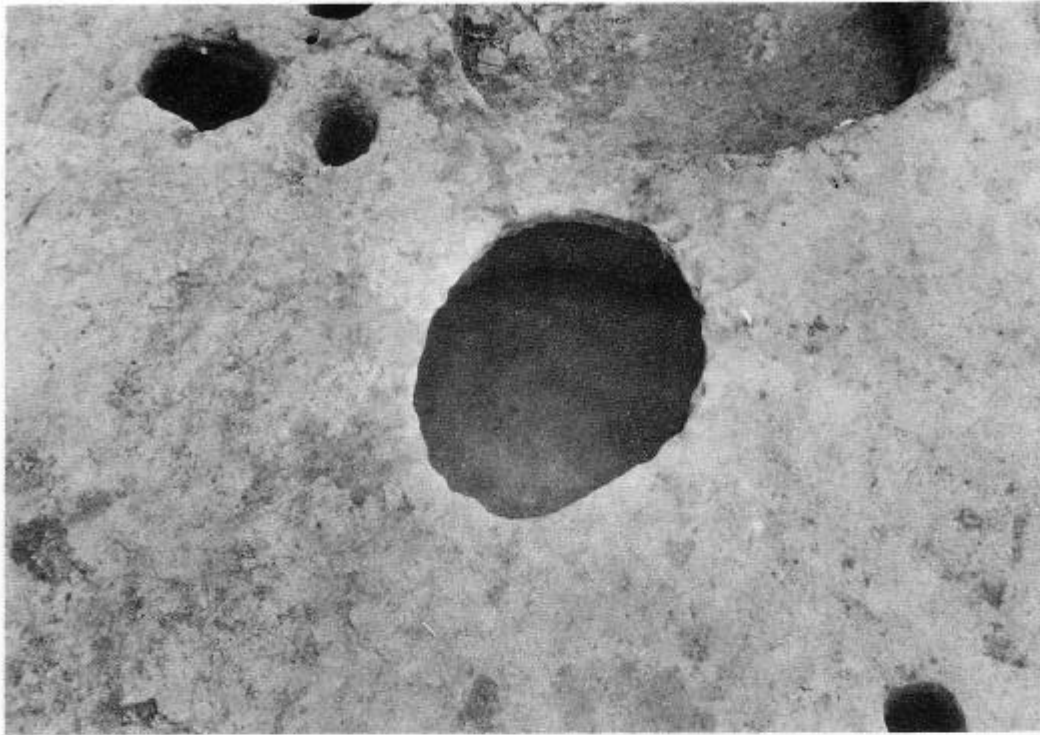


(上) SK(F)033土壤

(下) SK(F)034土壤



图版55 SK(F)033・SK(F)034土壤

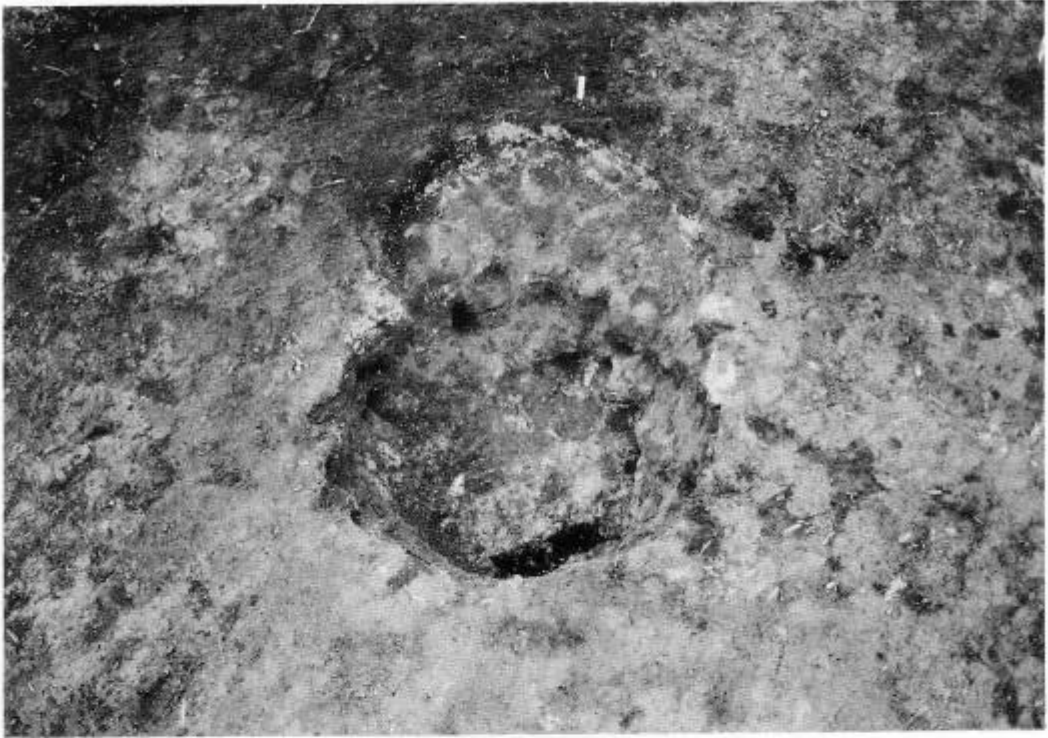


(上) SK(F)035土壤

(下) SK(F)036土壤

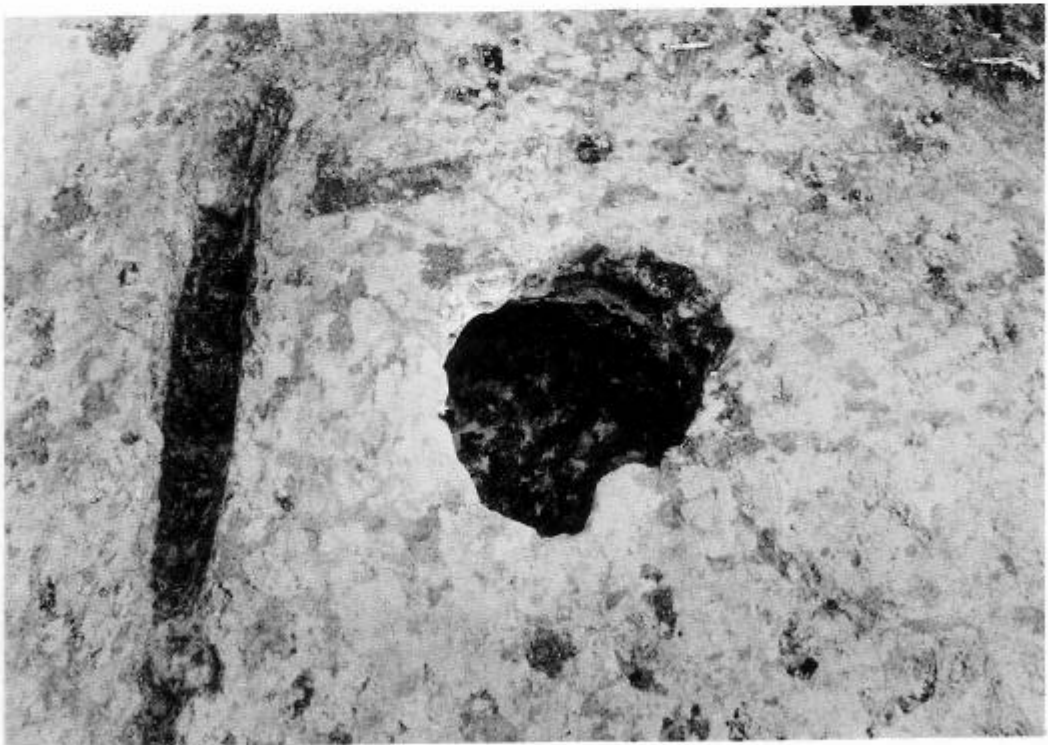


図版56 SK(F)035・SK(F)036土壤

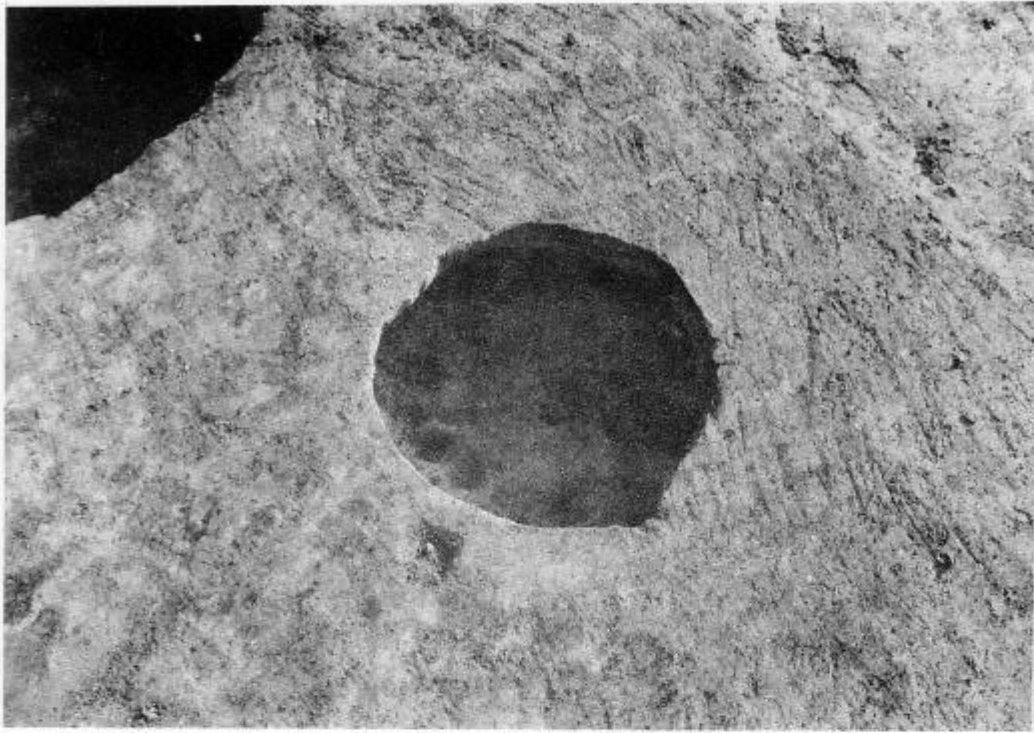


(上)SK039・SK040土壤

(下)SK(F)043土壤

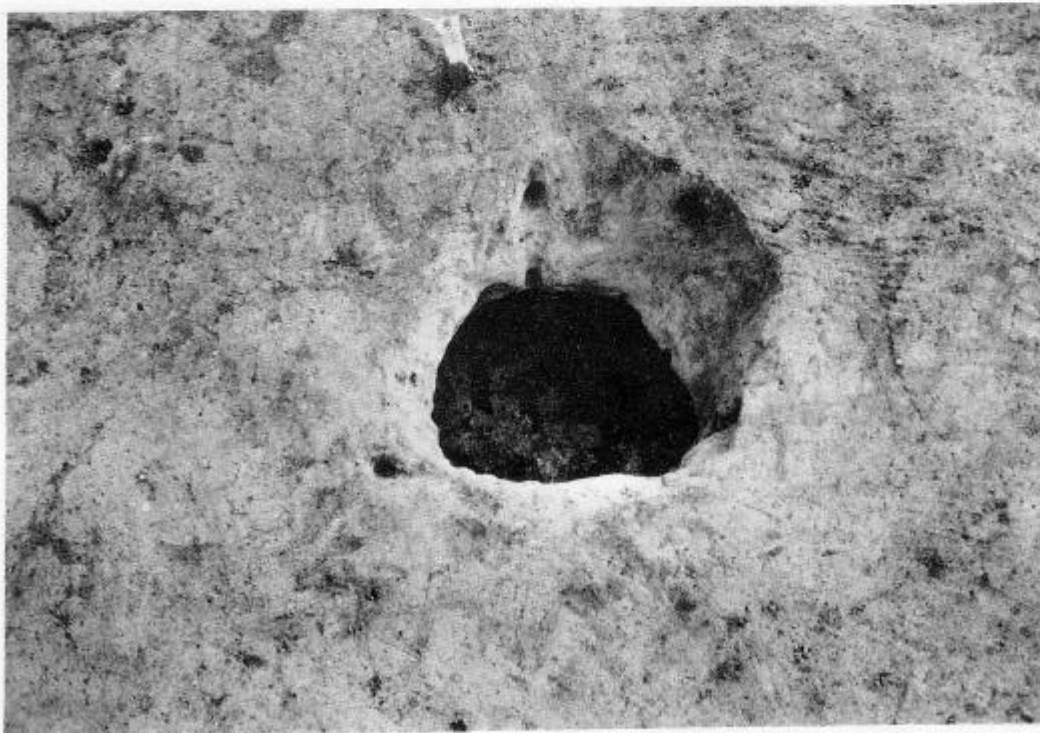


图版57 SK039・SK040・SK(F)043土壤



(上)SK(F)007土壤

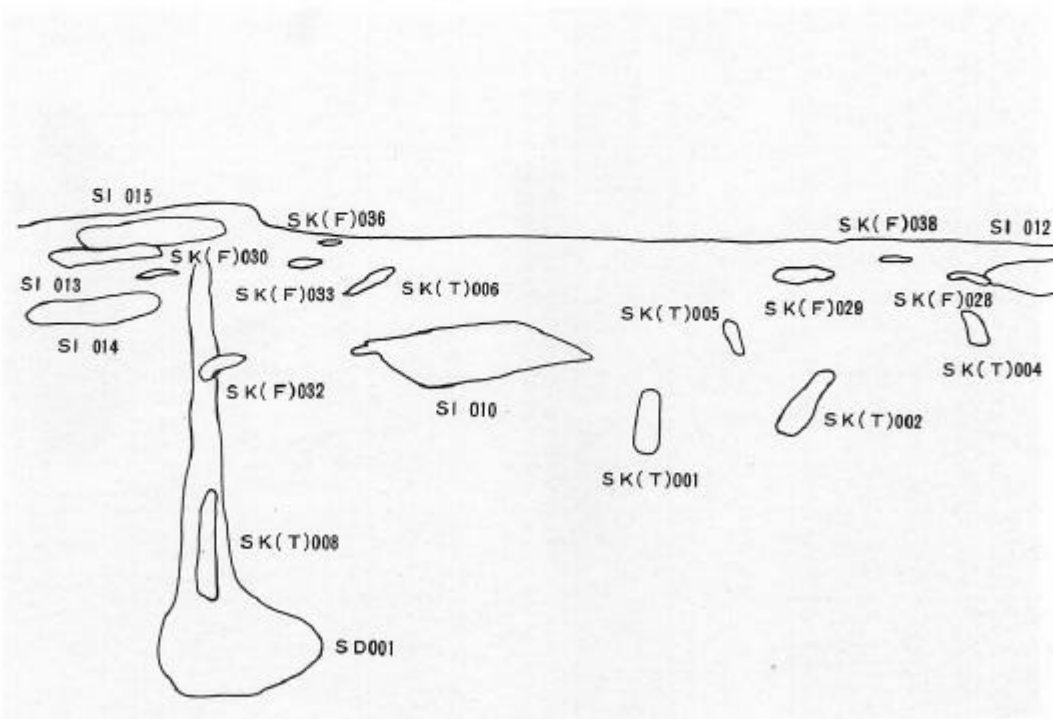
(下)SK(F)004土壤




圖版58 SK(F)007・SK(F)044土壤



遺構配置状況



図版59 遺構配置状況

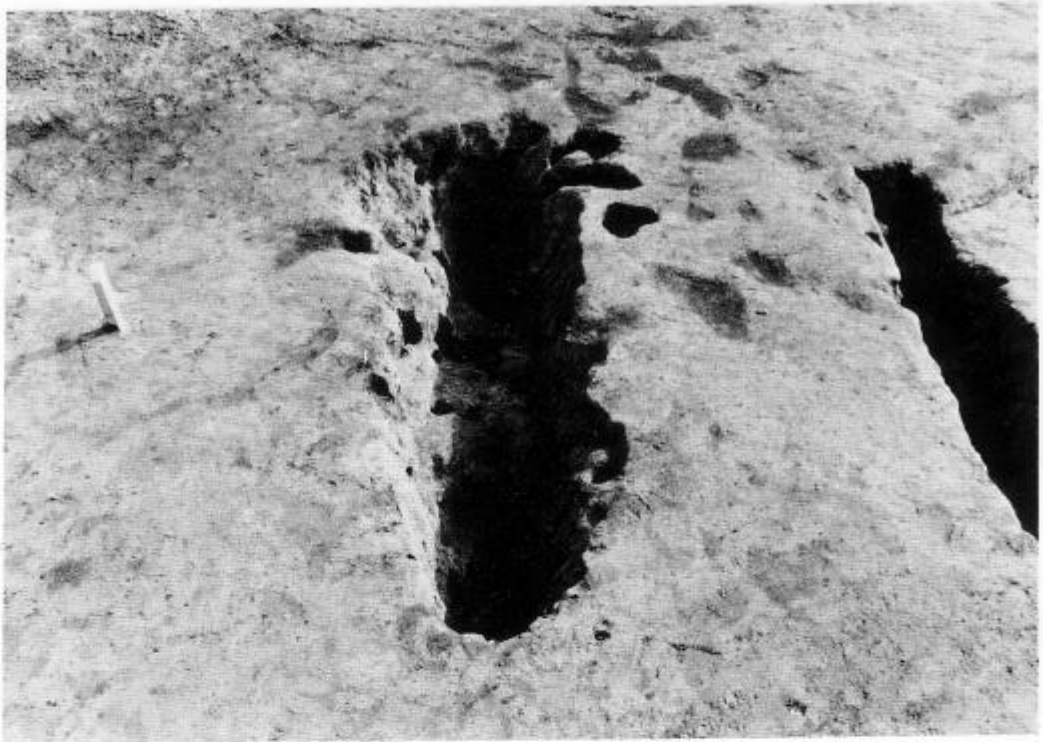


(上) T-Pit配置状況

(下) SK(T)001・SK(T)002




図版60 T-Pit[SK(T)](I)



(上)SK(T)003

(下)SK(T)003・SK(T)004




图版61 T-Pit{SK(T)}(II)




(上)SK(T)004

(下)SK(T)005




图版62 T-Pit(SK(T))(III)

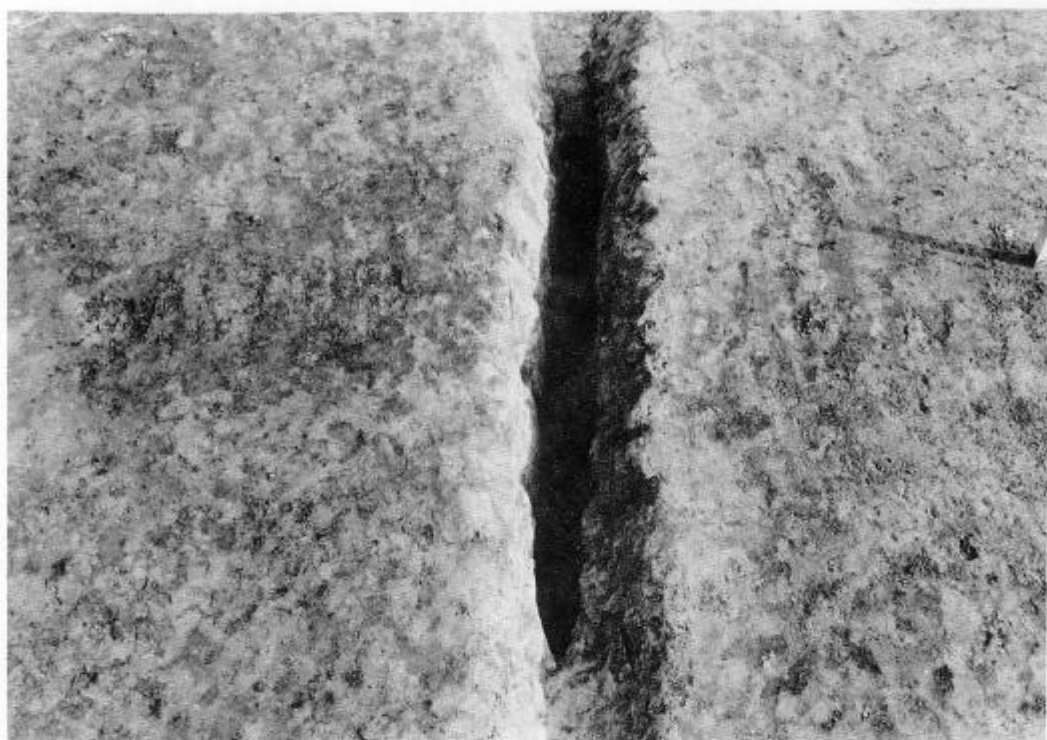


(上)SK(T)006

(下)SK(T)008



图版63 T-Pit[SK(T)](IV)



(上)SK(T)008

(下)SK(T)009




圖版64 T-Pit(SK(T))(V)



(上)SK(T)011・SD011

(下)SK(T)011




図版65 T-Pit(SK(T))(VI)



(上)SK(T)013


(下)SK(T)015



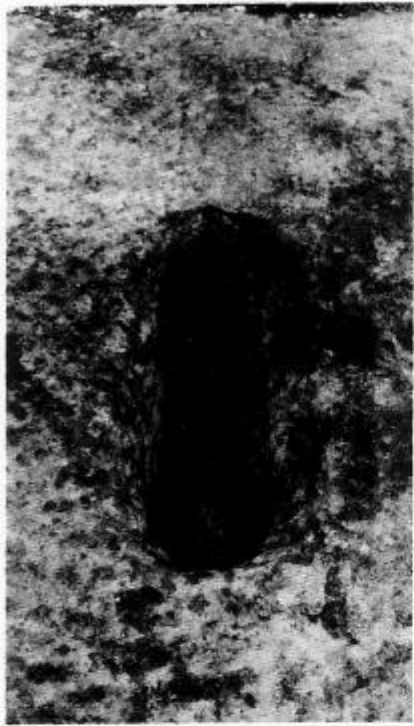
图版66 T-Pit〔SK(T)〕(Ⅶ)



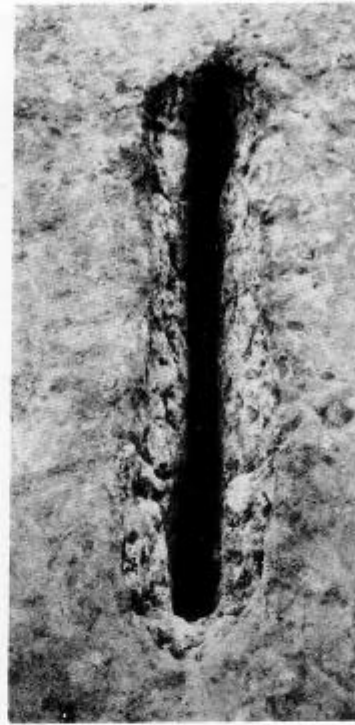
(上)SK(T)016・SK(T)017・SK(T)018
(下)SK(T)016・SK(T)017




図版67 T-Pit〔SK(T)〕(Ⅷ)




(左上)SK(T)018



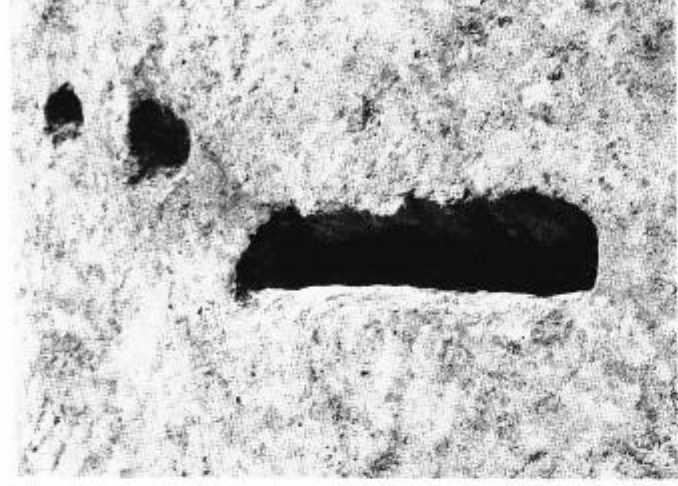

(右上)SK(T)019



(左下)SK(T)020

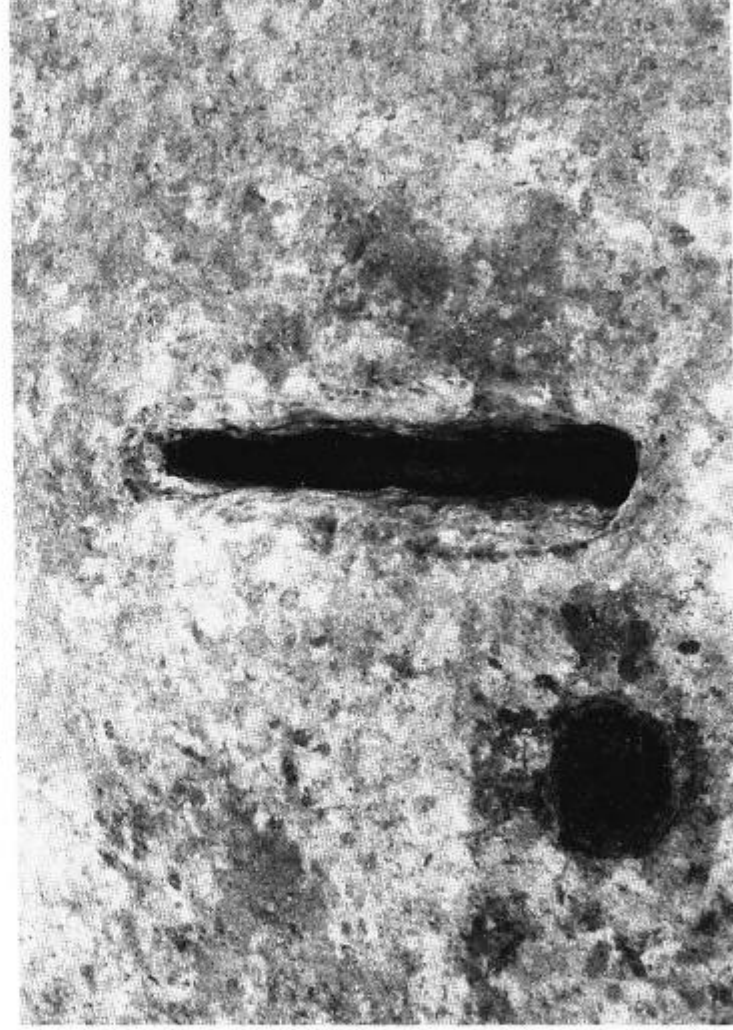


(右下)SK(T)021




(左上)SK(T)022・(右上)SK(T)023

(F)SK(T)024



図版69 T-Pit[SK(T)](X)

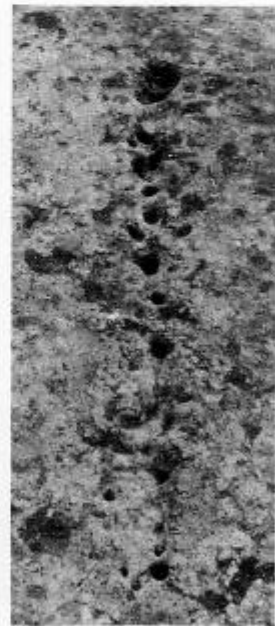


(左上) S D002 ・ (右上) S D010

(左下) S D004



SD 011




SD 009

図版70 溝状遺構




(上)深鉢形土器出土状況(7-Uグリッド)

(下)深鉢形土器出土状況(7-Uグリッド)




図版71 遺物出土状況(1)




(上)フレイク(5-Rグリッド)

(下)深鉢形土器(11-Pグリッド)




図版72 遺物出土状況(II)



图版73 出土土器(1)

(範圍確認試掘)



6-HRP 2

12-1

6-PRP 2

図版74 出土土器(2)

(範西確認試撮)



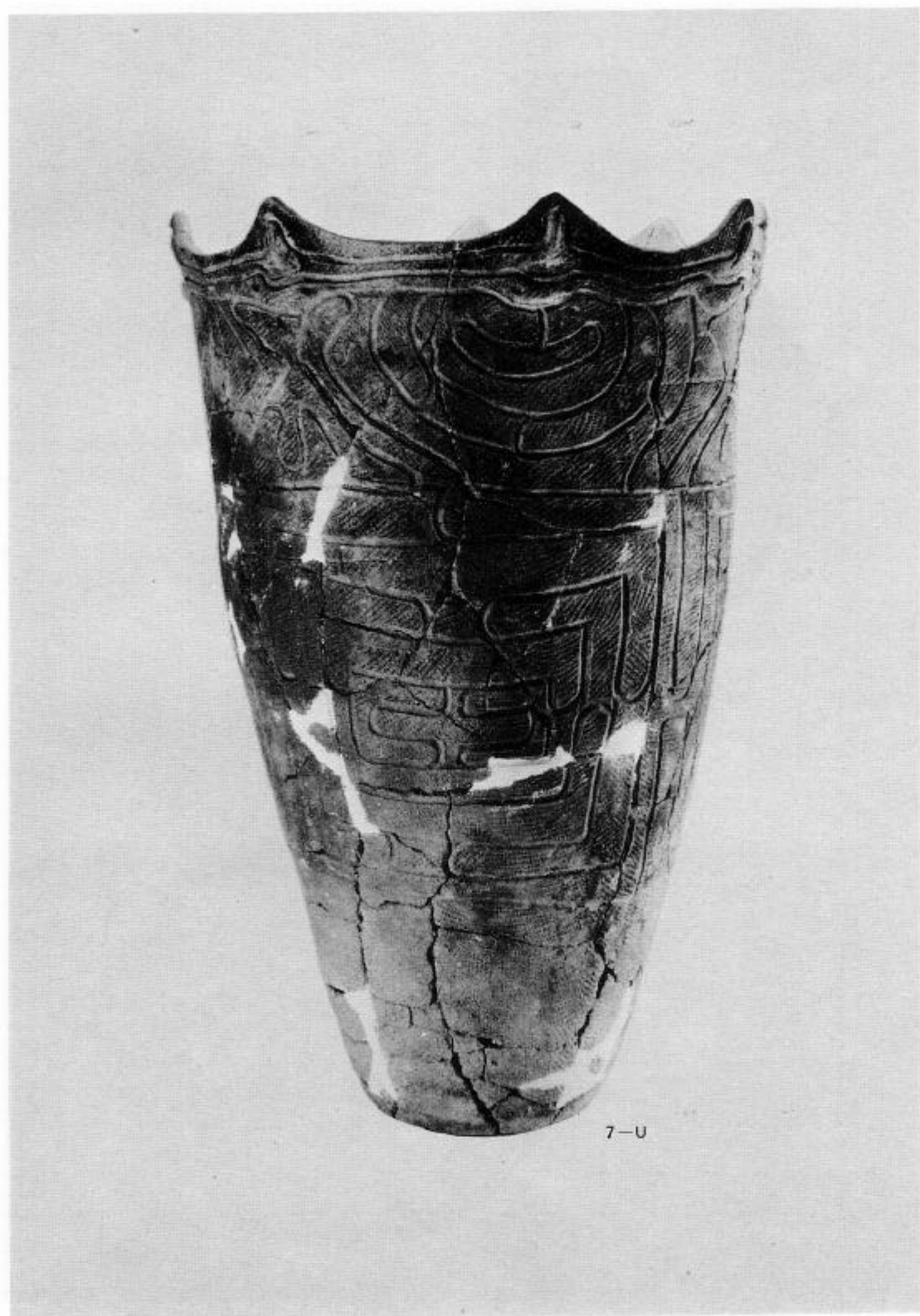
SK(F)022RP1

图版75 出土土器(3)



II-P RP2

图版76 出土土器(4)



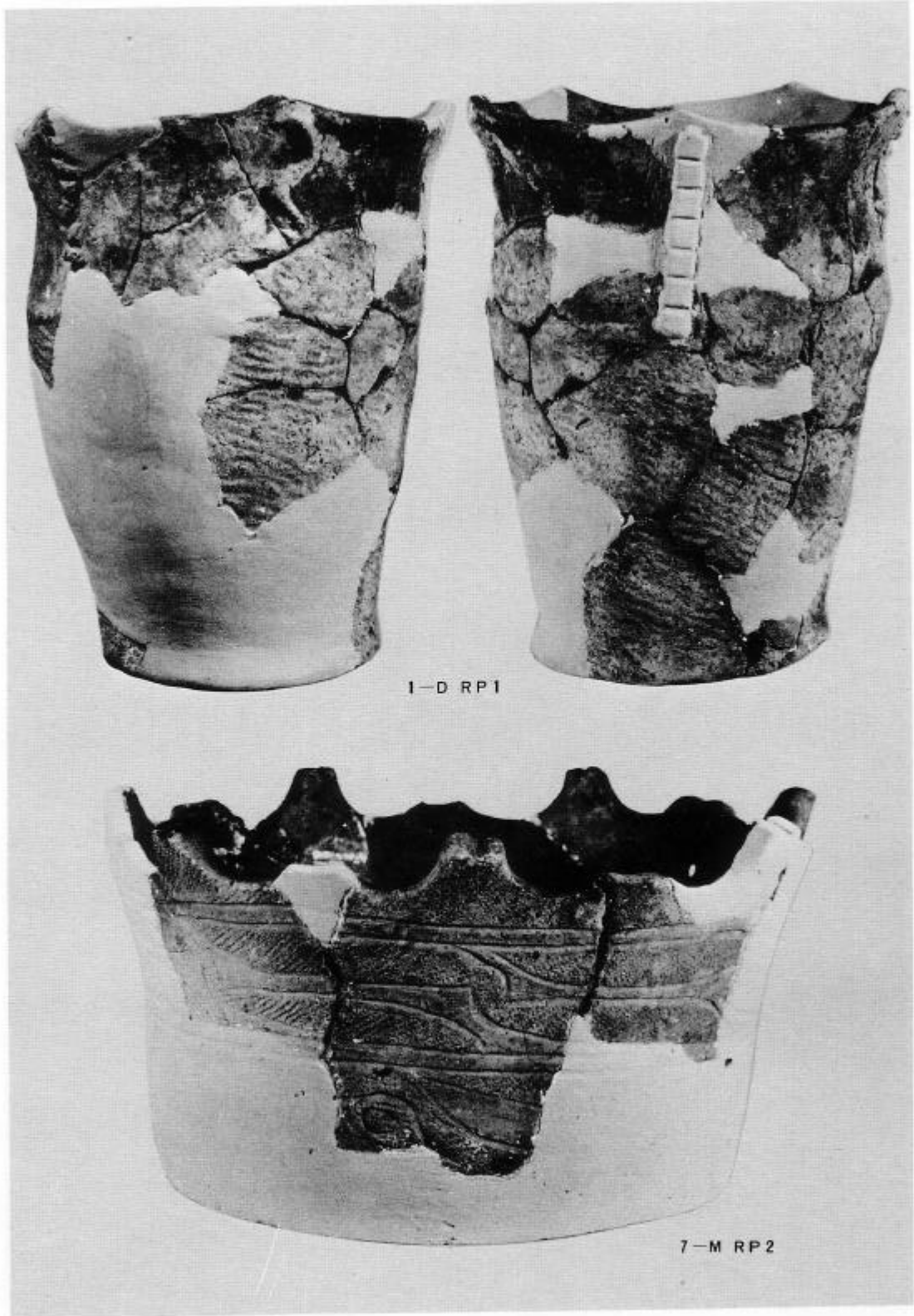
7-U

图版77 出土土器(5)



7-U

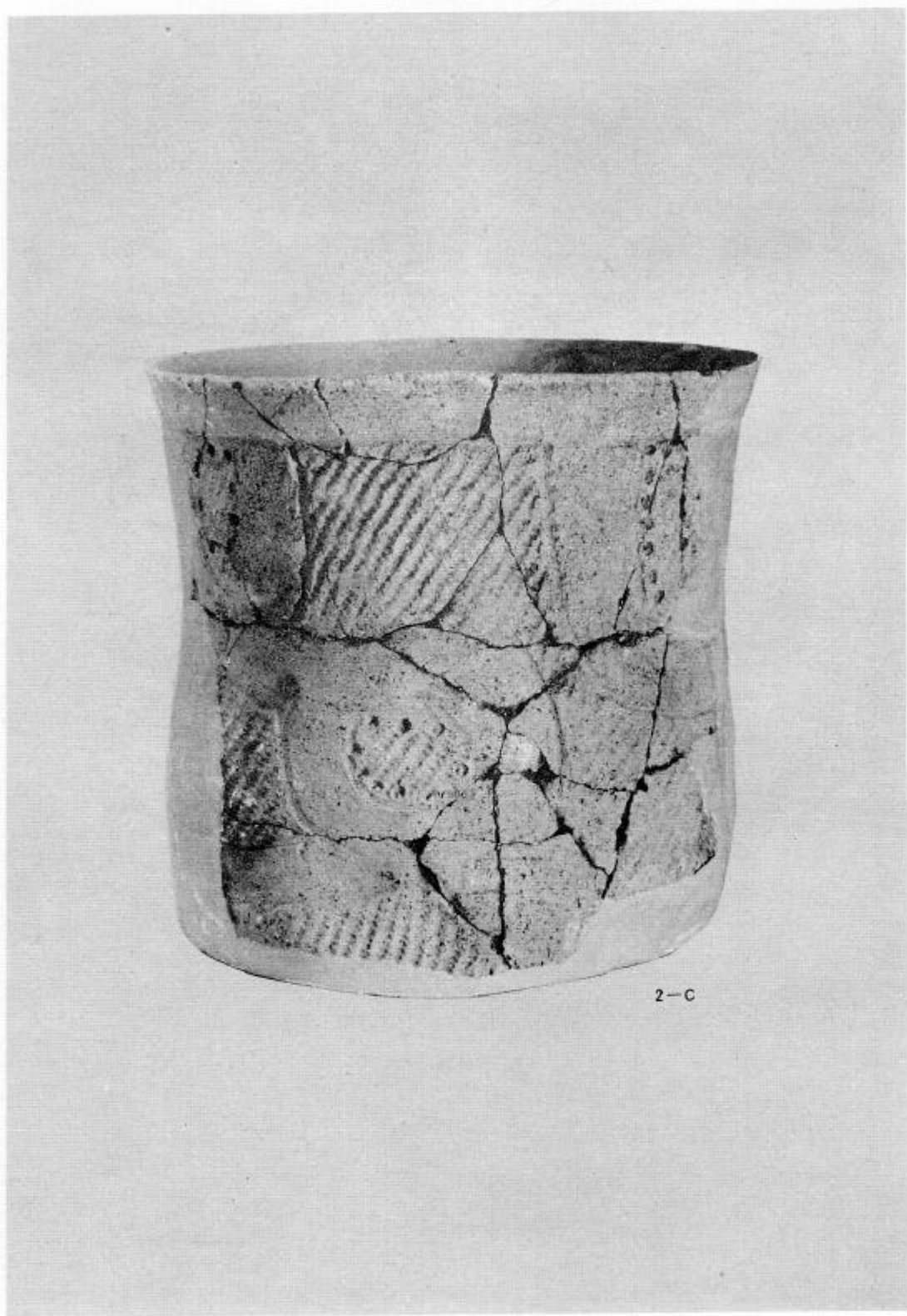
图版78 出土土器(6)



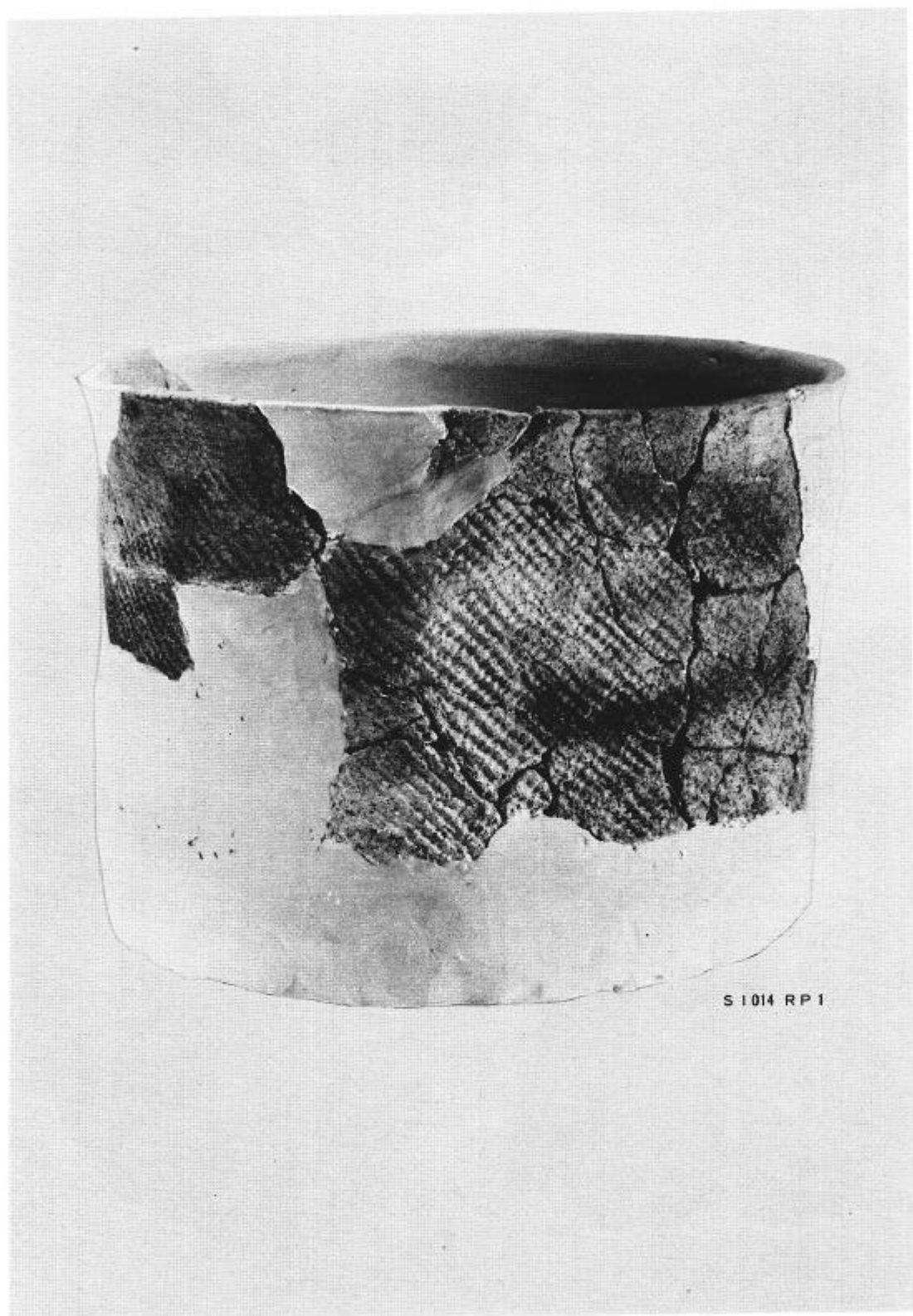
1-D RP1

7-M RP2


图版79 出土土器(7)




图版80 出土土器(8)




图版81 出土土器(9)




图版82 出土土器(10)




图版83 出土土器(1)




图版84 出土土器(12)




图版85 出土土器(13)




图版86 出土土器(4)




图版87 出土土器(15)




图版88 出土土器(16)




图版89 出土土器(17)




图版90 出土土器(18)




图版91 出土土器(19)




图版92 出土土器(20)




图版93 出土土器(21)




图版94 出土土器(22)




图版95 出土土器(23)




图版96 出土土器(24)




図版97 出土土器(25)




图版98 出土土器(26)




图版99 出土土器(27)




图版100 出土土器(28)




图版101 出土土器(29)




图版102 出土土器(30)




图版103 出土土器(31)




图版104 出土土器(32)




图版105 出土土器(3)




图版106 出土土器(34)




图版109 出土土器(37)




图版110 出土土器38




図版111 出土土器(39)



图版112 出土土器(40)




图版113 出土土器(41)




图版114 出土土器(42)

图版114 出土土器(42)




图版115 出土土器(43)


44 出土土器(43)




图版116 出土土器(44)




图版117 出土土器(45)




圖版118 出土土器(46)




图版119 出土土器(47)




图版120 出土土器(48)




图版121 出土土器(49)




圖版122 出土器50




图版123 出土土器(51)




图版124 出土土器(52)




图版125 出土土器(53)




图版126 出土土器(54)




图版127 出土土器(5)




图版128 出土土器(56)




图版129 出土土器(57)




図版130 出土土器(58)




图版131 出土土器(59)




图版132 出土土器(60)




图版133 出土土器(61)




图版134 出土土器(62)




图版135 出土土器(63)




图版136 出土土器(64)




圖版137 出土土器(65)



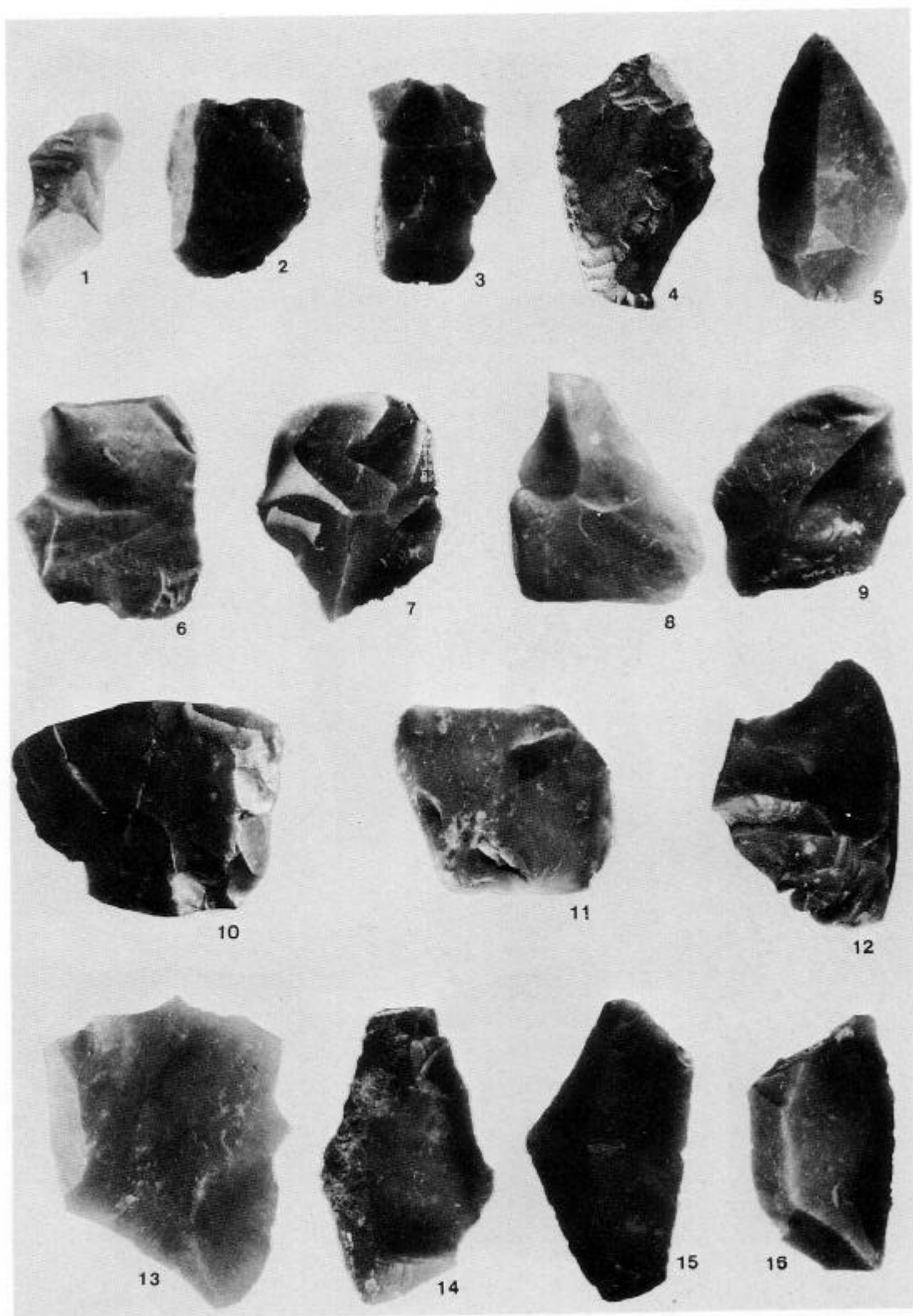
图版138 出土土器(6)




圖版139 出土石器(1)



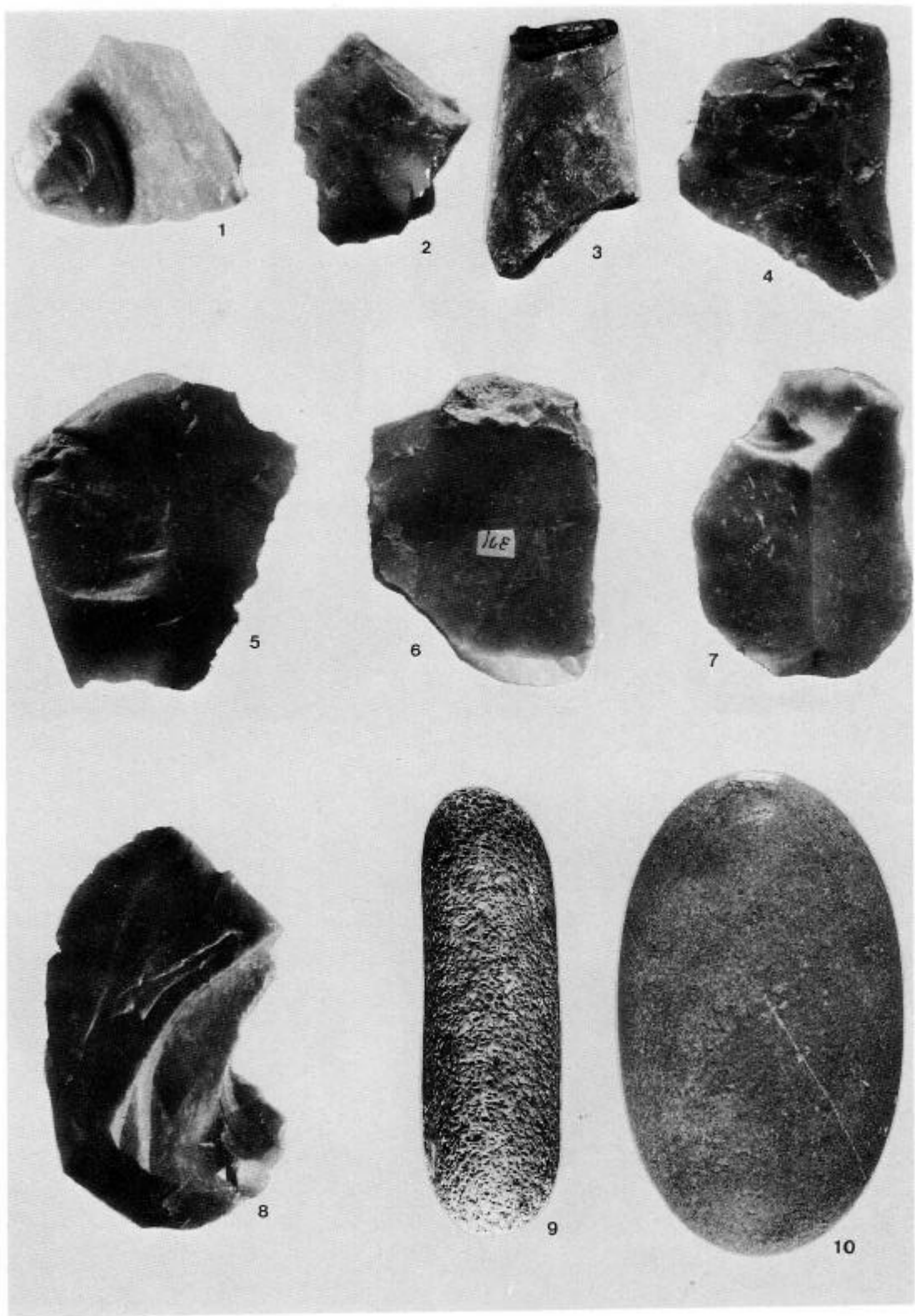
図版140 出土石器(2)



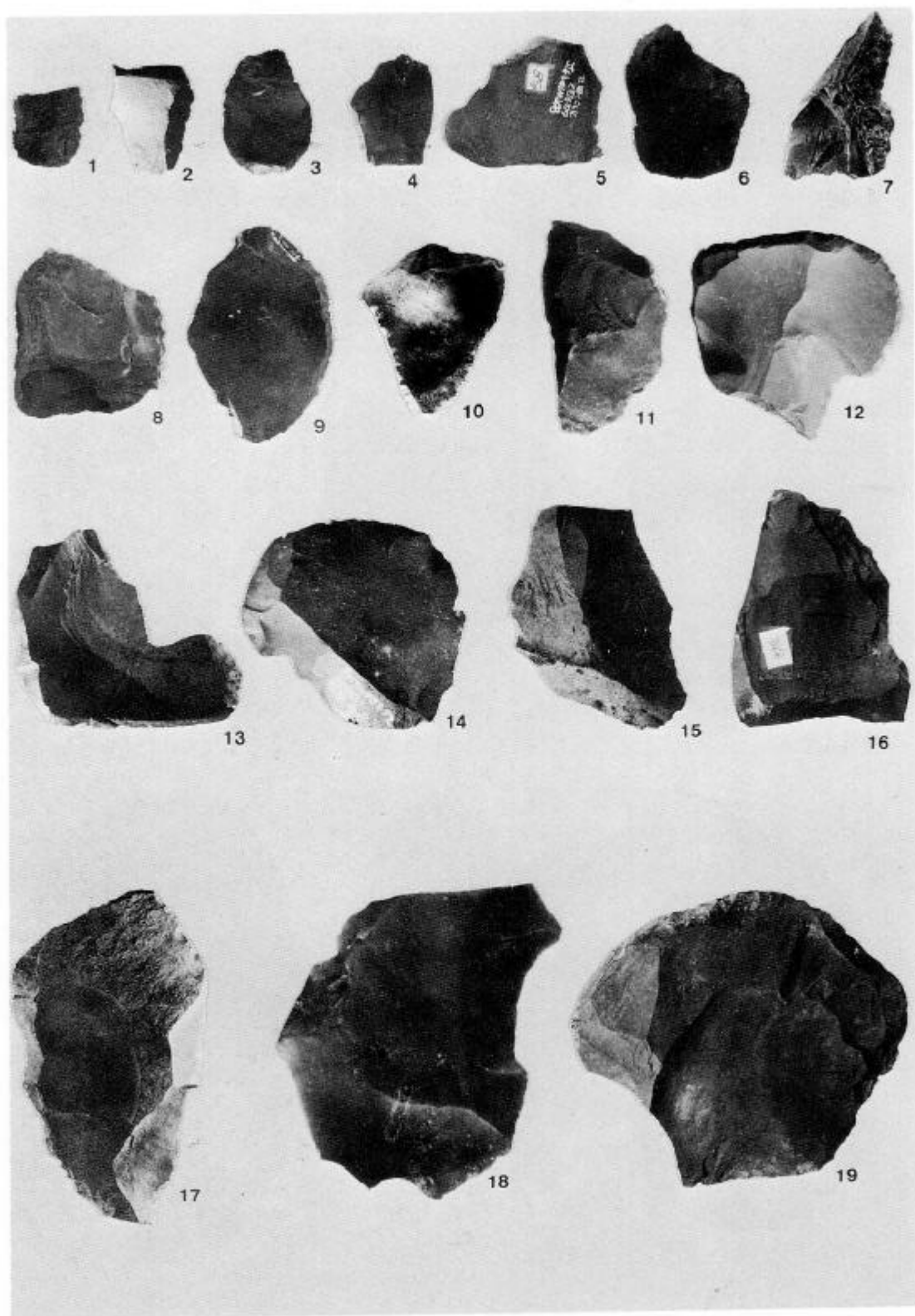
图版141 出土石器(3)




圖版142 出土石器(4)




圖版143 出土石器(5)




图版144 出土石器(6)




圖版145 出土石器(7)




圖版146 出土石器(8)




図版147 出土石器(9)



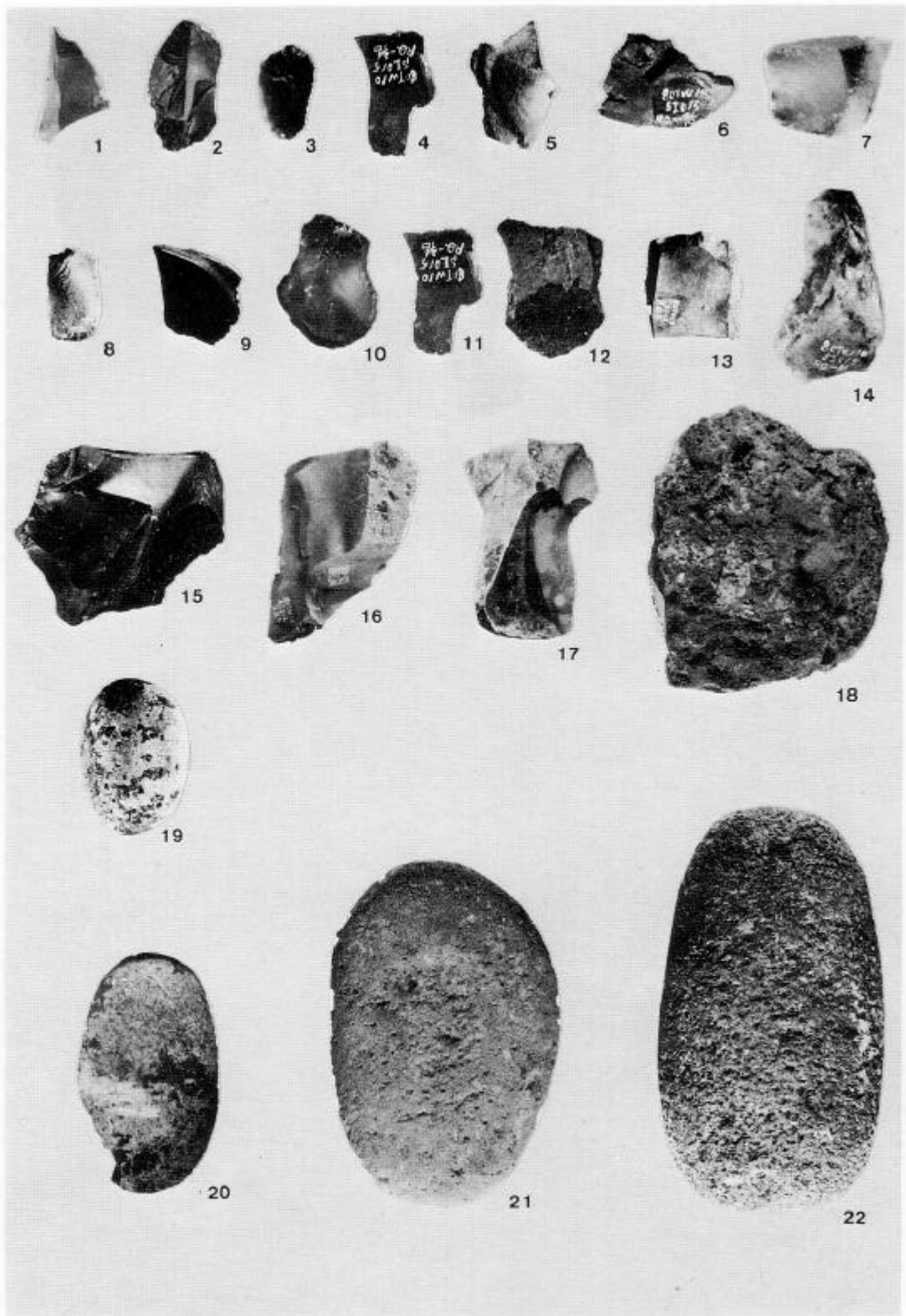
图版148 出土石器(10)



图版149 出土石器(1)




图版150 出土石器(2)




图版151 出土石器(3)



圖版152 出土石器(14)




图版153 出土石器(15)




S 1 002

S 1 003 RP31他


図版154 出土土器(67)




图版155 出土土器(68)




图版156 出土土器(9)




图版157 出土土器(70)




图版158 出土土器(71)




图版159 出土土器(72)




図版160 出土土器(73)



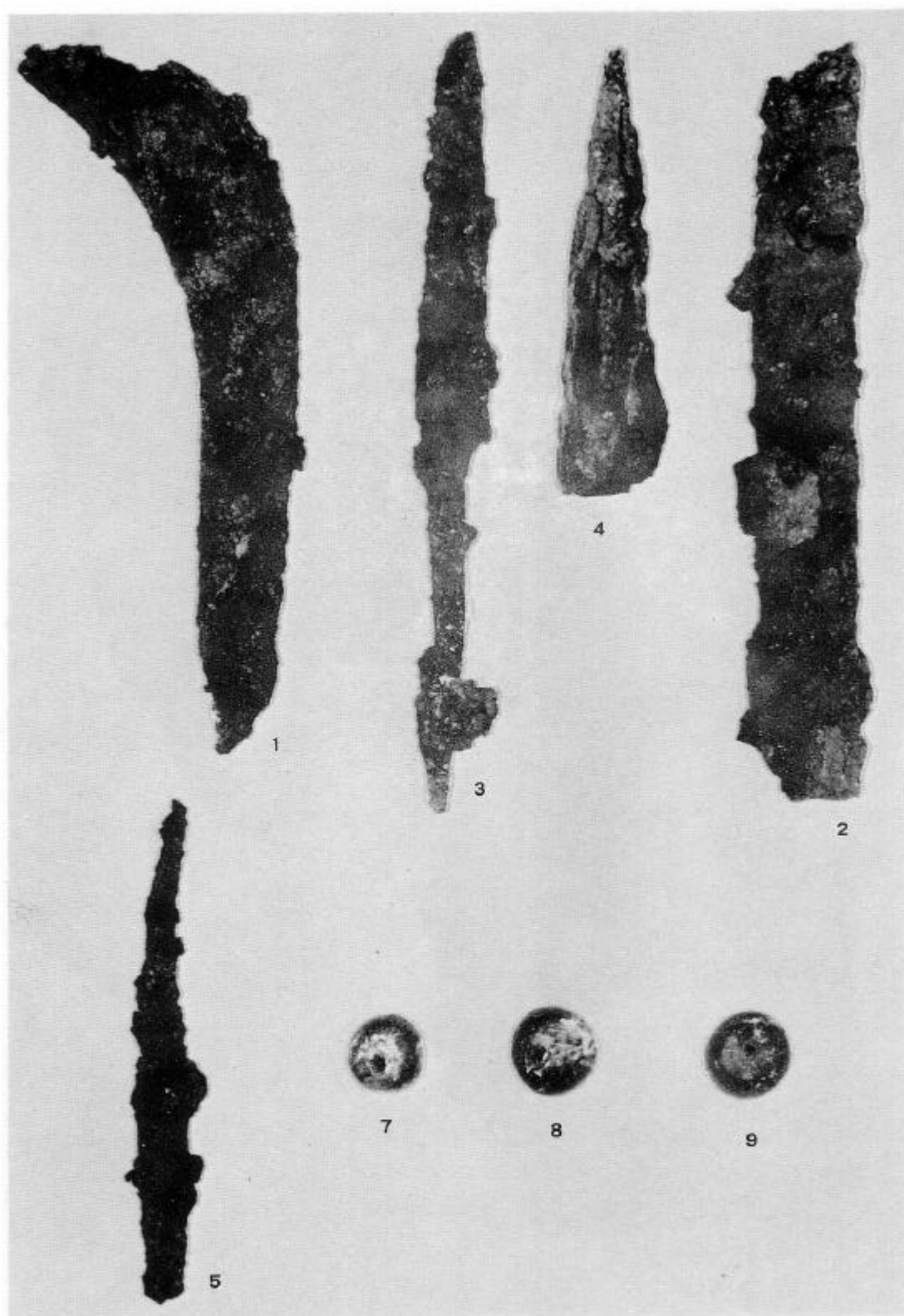
图版161 出土土器(74)



図版162 出土土器(75)




図版163 出土土器(76)



图版164 出土鉄製品、玉類



図版165 遺跡群・航空写真(V)(調査中)

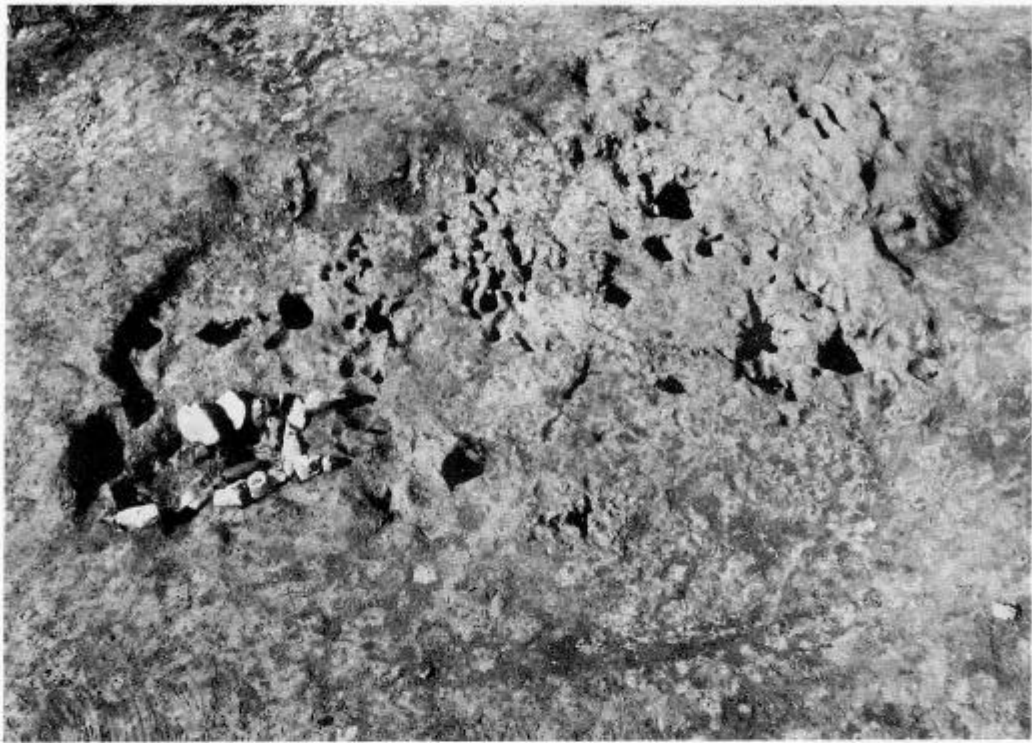


(上)抜根作業状況

(下)トレンチによる遺構確認状況

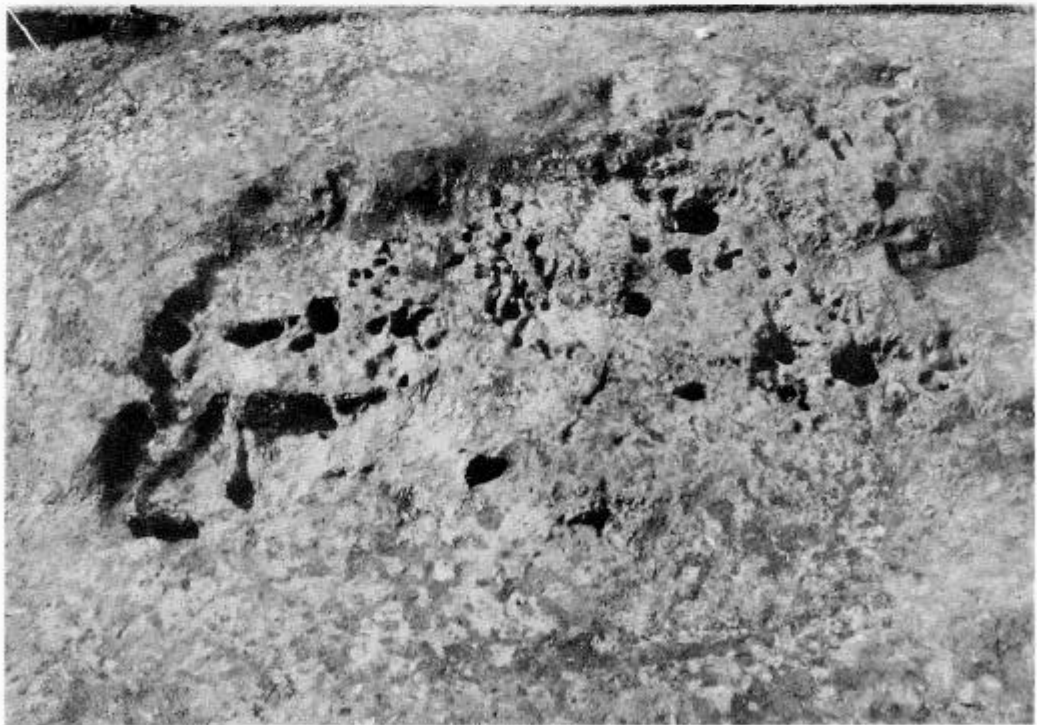


図版166 発掘調査状況




(上) SI 001 竪穴住居跡全景

(下) SI 001 竪穴住居跡掘り方全景





図版168 SI 001 竪穴住居跡炉(南側から)



図版169 出土土器(1)

(範囲確認試掘)



図版170 出土土器(2)

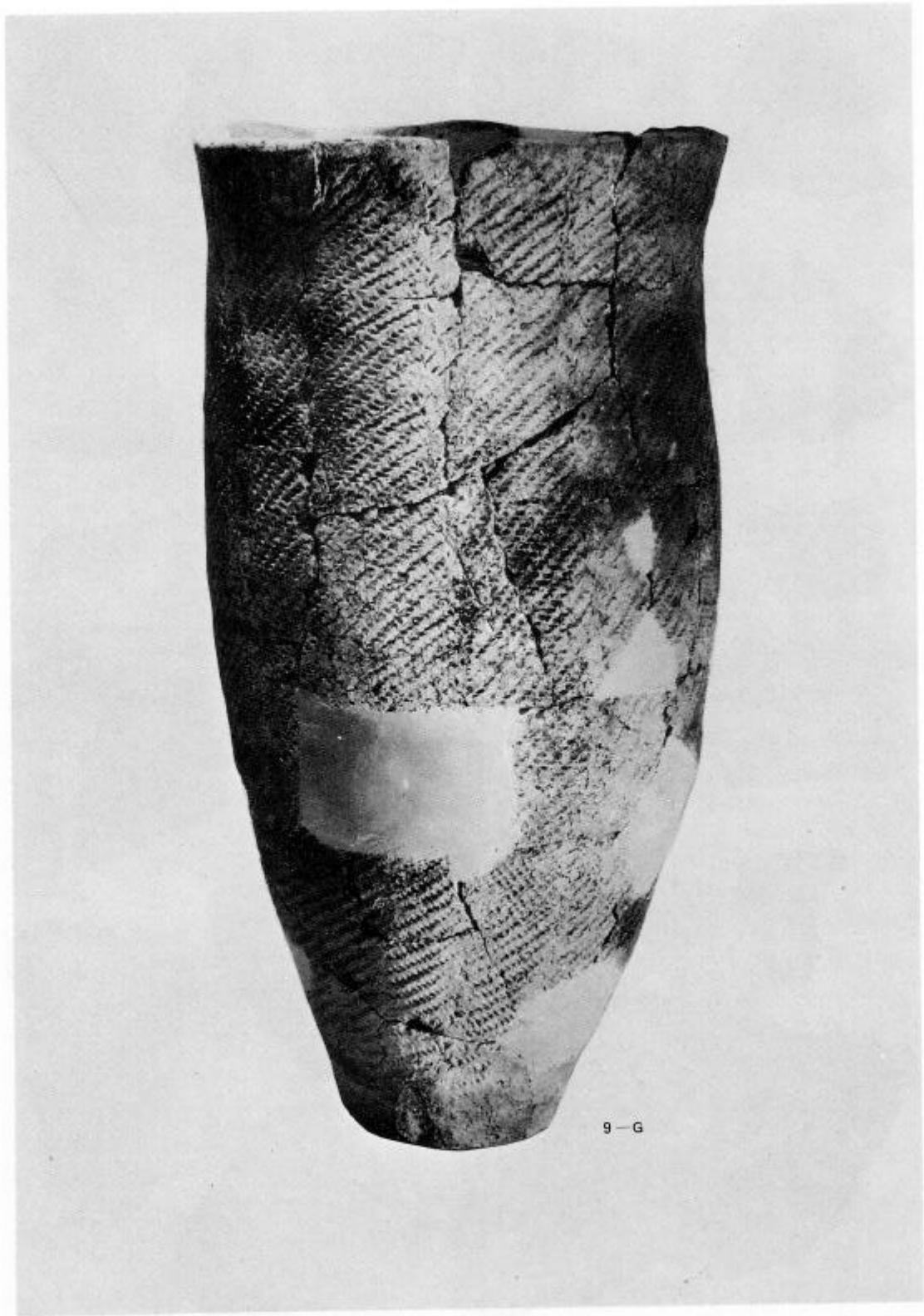


图版171 出土土器(3)


中国考古学 1982(3)




图版172 出土土器(4)




图版173 出土土器(5)




図版174 出土土器(6)




图版175 出土土器(7)




圖版176 出土土器(8)




图版177 出土土器(9)




圖版178 出土土器(10)




图版179 出土土器(1)



图版180 出土土器(12)




图版181 出土土器(3)




图版182 出土土器(14)



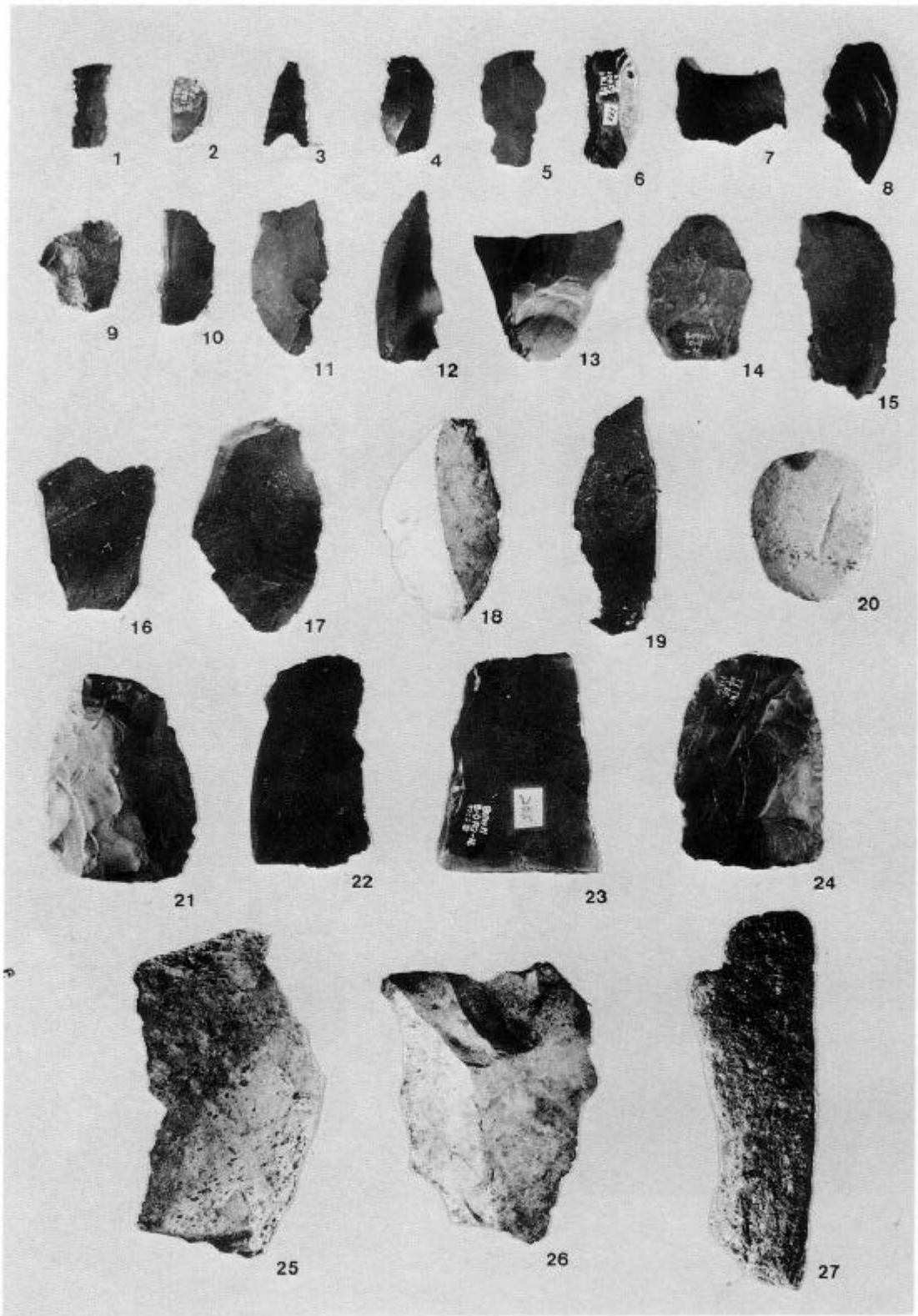
图版183 出土石器(15)




图版184 出土土器(16)



图版185 出土土器(17)




图版186 出土石器(1)



图版187 出土石器(2)



図版188 遺構配置航空写真(VI)



(上)トレンチによる調査状況

(下)全面調査



図版189 発掘調査状況




(上)完掘最終撮影

(下)SI 001 竪穴住居跡プラン確認状況



図版190 SI 001 竪穴住居跡



(上)土層観察用ベルトを設定して精査中

(下)精査中(第I期床面)

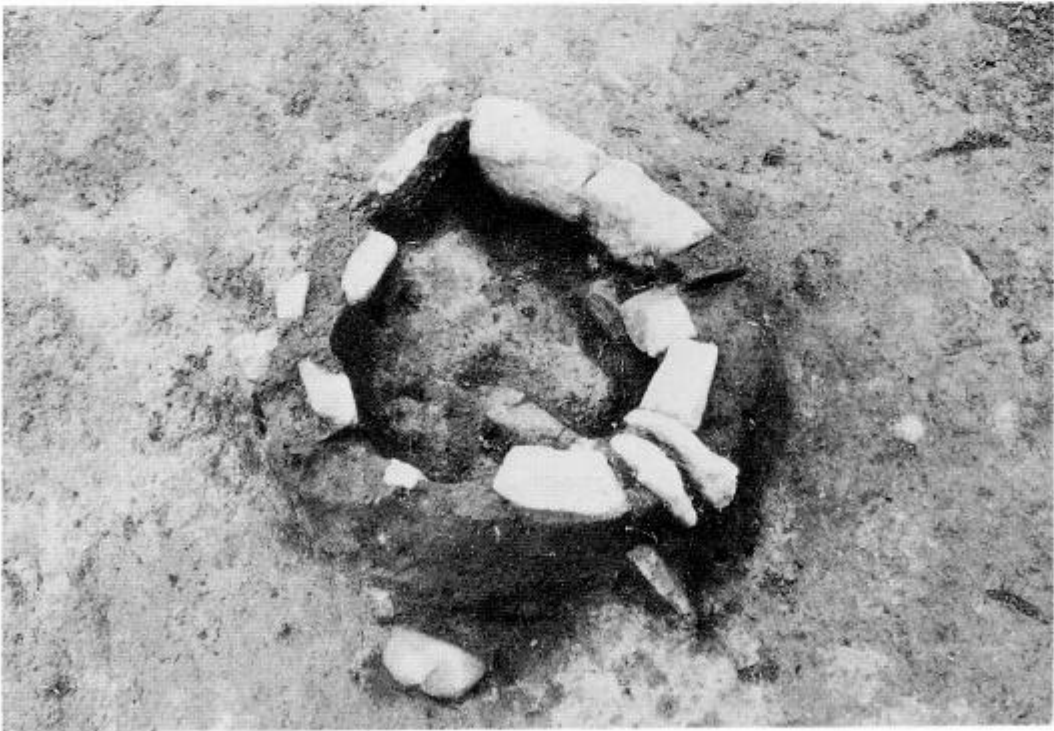


図版191 SI 001 竪穴住居跡

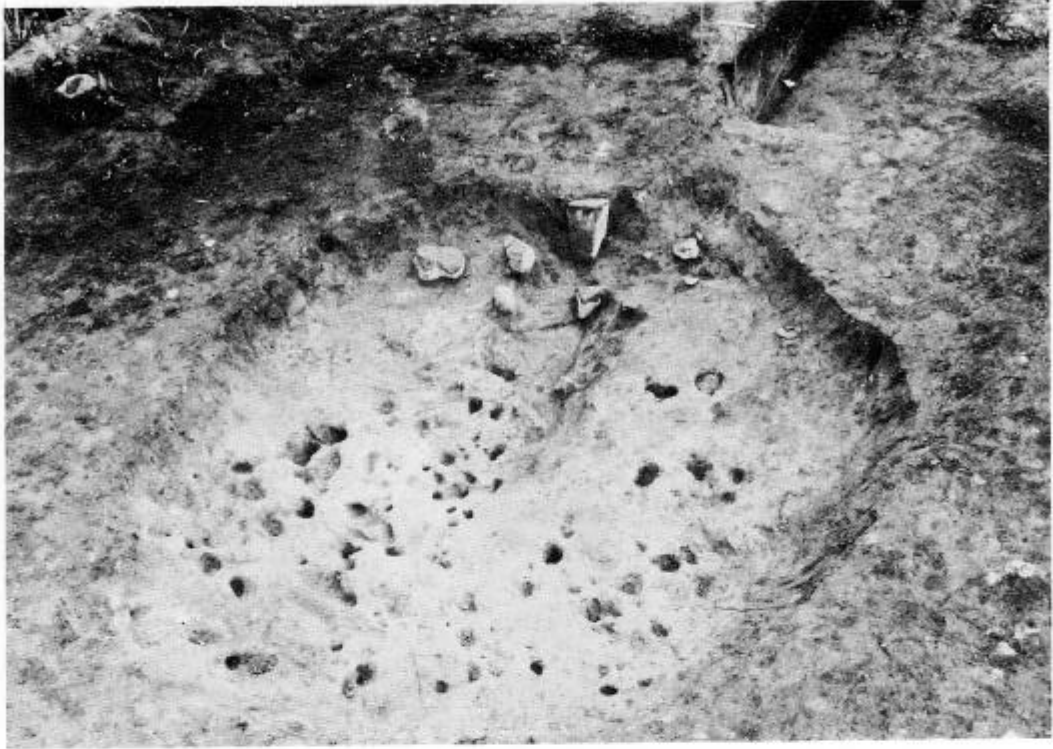


(上)第I期覆土中深鉢形土器出土狀況

(下)第I期石組炉



図版192 SI 001豎穴住居跡



(上)第II期床面完掘状況

(下)第II期炉



図版193 SI 001 竪穴住居跡



(上) SI 002 竪穴住居跡プラン確認状況

(下) SI 002 竪穴住居跡全景

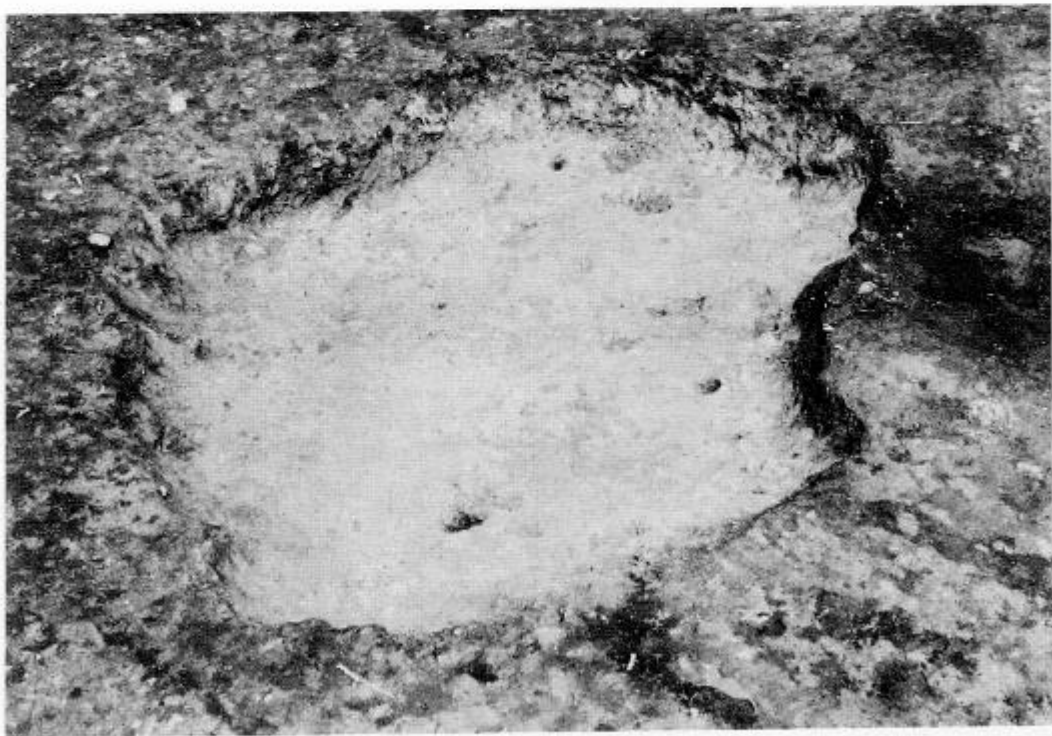


図版194 SI 002 竪穴住居跡



(上) SI 002竪穴住居跡炉

(下) SI 002竪穴住居跡掘り方全景



図版195 SI 002竪穴住居跡




(上) SI 003豎穴住居跡全景

(下)石組炉




圖版196 SI 003豎穴住居跡




(上) SI 003竪穴住居跡掘り方全景

(下)戦前の建物跡



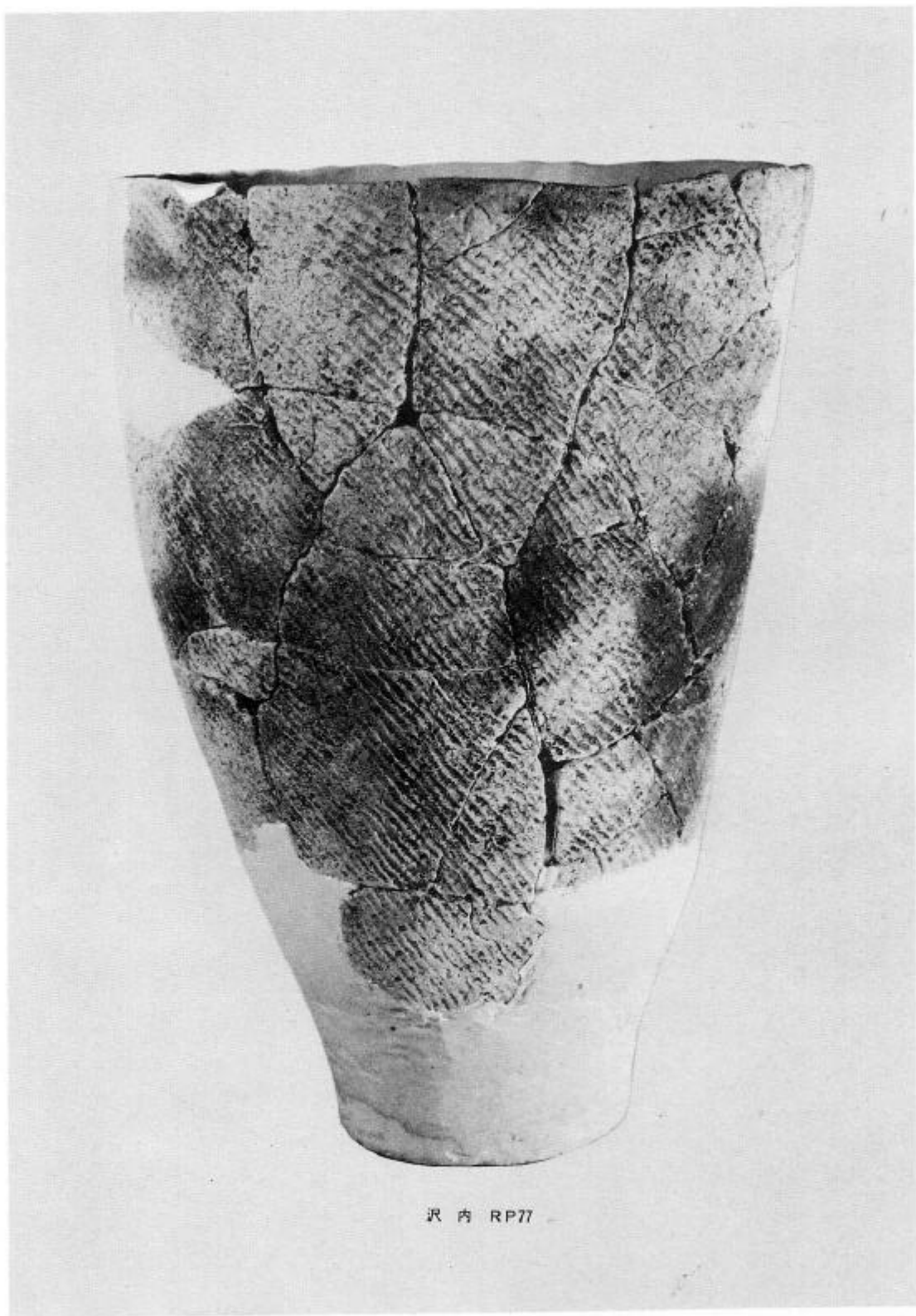
図版197 戦前の建物跡



白く見えるのが黄褐色浮石質火山灰層




図版198 7ライン土層堆積状況




沢内 RP77

图版199 出土土器(1)




S 1001 RP 1 他


图版200 出土土器(2)




圖版201 出土土器(3)




图版202 出土土器(4)




图版203 出土土器(5)




图版204 出土土器(6)




图版205 出土土器(7)



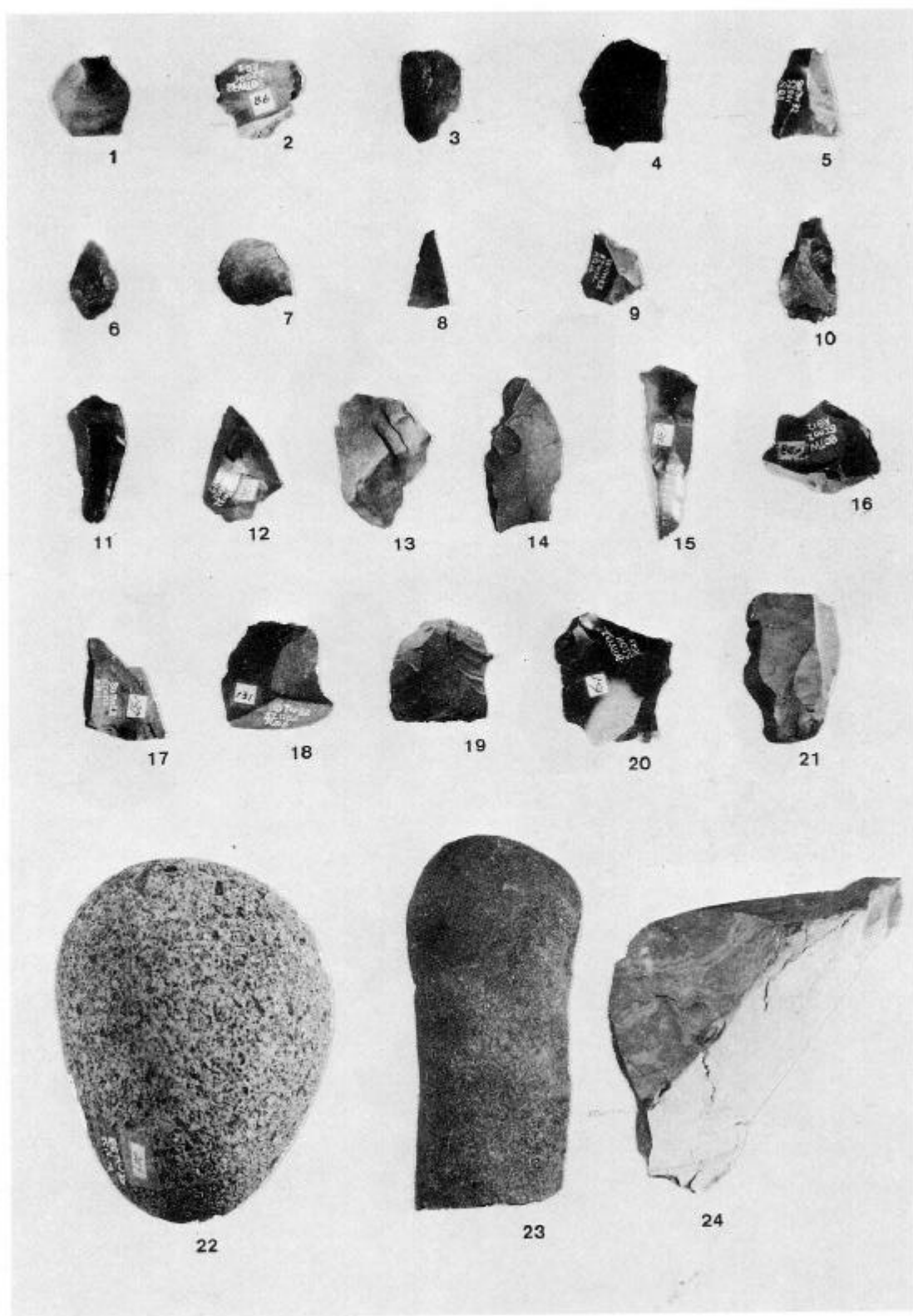
图版206 出土土器(8)




図版207 出土土器(9)



图版208 出土土器(10)



图版209 出土石器(1)



图版210 出土石器(2)




図版211 発掘調査前航空写真(VI) (昭和47年10日撮影)

米代川、花輪線、国道282号線、小豆沢館



(上)遺跡遠景(西南から)

(下)遺跡近景(南から)



図版212 発掘前遺跡遠景(1)



(上)「館コ屋敷」郭(調査区)と杉館(右)

(下)「館コ屋敷」郭(北から)



図版213 遺跡遠景(II)



(上)発掘状況

(下)完掘最終撮影



図版214 下部平坦面



(上)発掘状況

(下)完掘最終撮影



図版215 中部平坦面



(上)上部平坦面と北側中部平坦面(右)

(下)北側中部平坦面完掘最終撮影



図版216 北側中部平坦面



(上)北側から

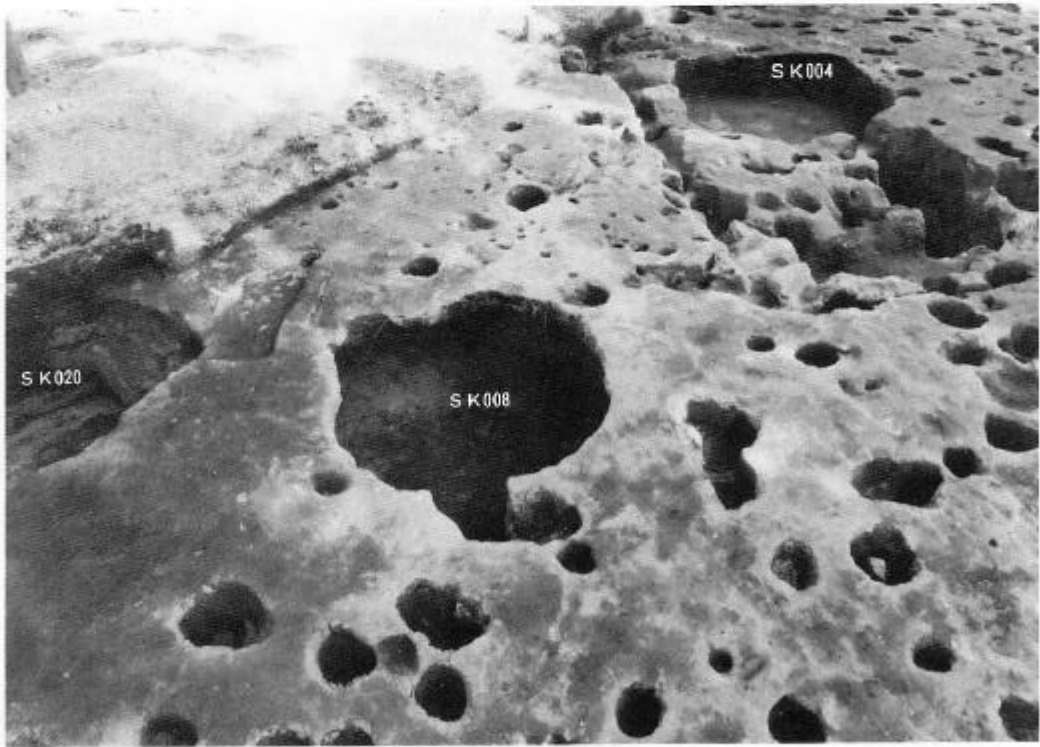
(下)南側から




図版217 上部平坦面遺構検出状況(I)




図版218 上部平坦面遺構検出状況(II)



図版219 上部平坦面遺構検出状況(Ⅲ)




図版220 上部平坦面遺構検出状況(Ⅳ)

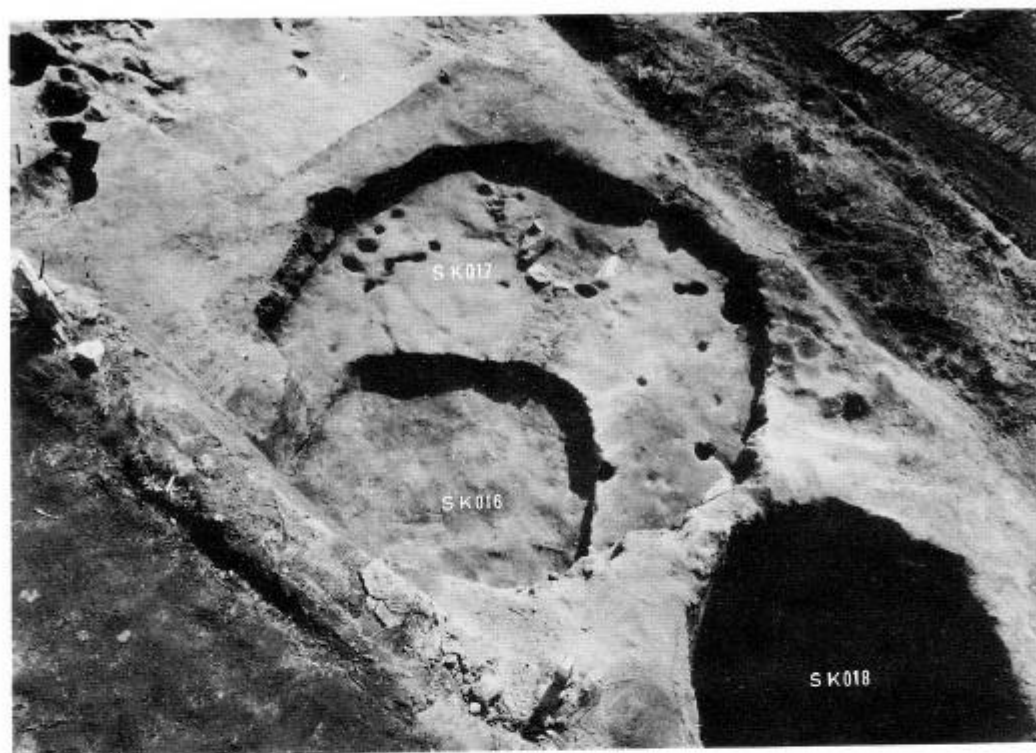


図版221 上部平坦面遺構検出状況(V)


Copyright © 2011 by the National Institute of Advanced Industrial Science and Technology



図版222 上部平坦面遺構出状況(VI)



図版223 上部平坦面遺構検出状況(Ⅶ)




図版224 上部平坦面遺構検出状況(VIII)




図版225 上部平坦面遺構検出状況(IX)



図版226 上部平坦面遺構検出状況(X)




图版227 出土土器



图版228 出土土器




图版229 出土土器 (SK 020出土)




图版230 出土石器




图版231 出土石器




图版232 出土土器



图版233 出土土器




图版234 出土土器



图版235 出土土器

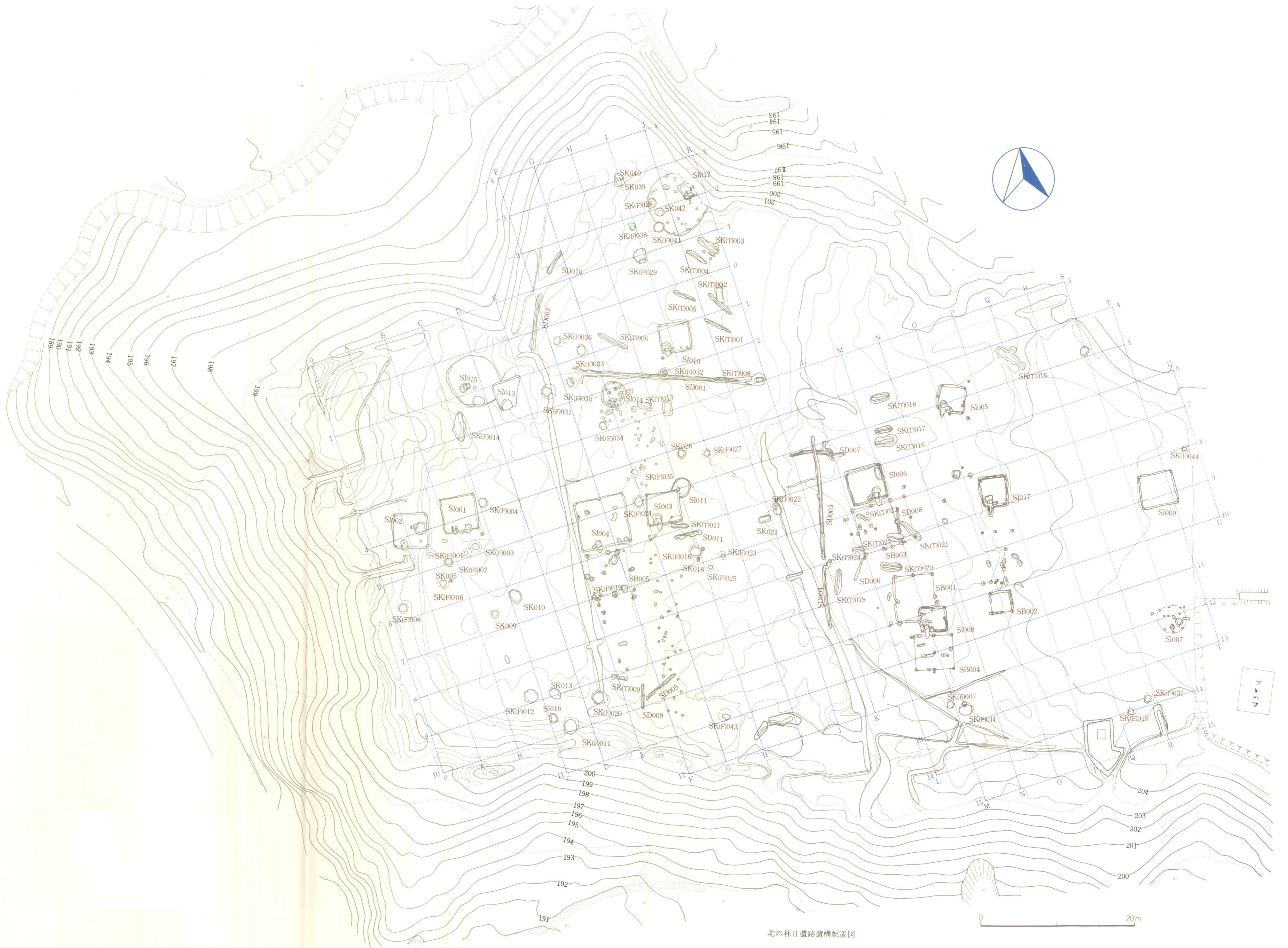
中国科学院考古研究所



图版236 出土铁製品等



第7図 北の林II遺跡範囲確認調査トレンチ及びグリッド設定図



北の林II遺跡遺構配置図

秋田県文化財調査報告書第90集

東北縦貫自動車道発掘調査報告書Ⅳ

——北の林Ⅱ遺跡・上葛岡Ⅰ遺跡・上葛岡Ⅱ遺跡・小豆沢館遺跡——

本 文 篇

1982・3

秋田県教育委員会

秋田県埋蔵文化財センター

東北縦貫自動車道発掘調査報告書IV

——北の林II遺跡・上葛岡I遺跡・上葛岡II遺跡・小豆沢館遺跡——

(本 文 篇)

秋田県教育委員会

序

十和田湖の南玄関口である鹿角市に、東北縦貫自動車道の建設計画が立てられ、現在工事進行中であります。

この道路通過地（八幡平・十和田錦木間）に埋蔵文化財包蔵地が33ヶ所あることが判明し、秋田県教育委員会は日本道路公団の委託を受け、昭和54年度から発掘調査を実施しております。昭和55年度は19遺跡の発掘調査を無事終了し、今回北の林Ⅱ遺跡、上葛岡Ⅰ遺跡、上葛岡Ⅱ遺跡、小豆沢館遺跡の発掘調査成果を報告書として刊行することになりました。

本報告書は、今まで不明分野の多かった鹿角地方の歴史解明に役立つものと考えられ、広く永く活用されることを望むものであります。

最後に発掘調査から報告書刊行までに顧問、専門指導員、日本道路公団、鹿角市、同教育委員会はじめ関係各位から多大の協力を得ましたことについて、心から感謝の意を表するものであります。

昭和57年3月

秋田県教育委員会

教育長 畠山芳郎

例 言

1. 本書は、東北縦貫自動車道建設に伴う記録保存のため昭和55年度に発掘調査を実施した19遺跡のうち、北の林Ⅱ遺跡（遺跡番号No.10）上葛岡Ⅰ遺跡（遺跡番号No.11）上葛岡Ⅱ遺跡（遺跡番号No.32）の本線上3遺跡と、工事用取り付け道路建設に伴う小豆沢館遺跡の記録である。
2. 各遺跡については、埋蔵文化財報告会等で発表してきたが、本報告書を正式のものとする。
3. 発掘調査遺跡の記載は、岩手県境から付した遺跡番号順である。
4. 本報告書収載の4遺跡の発掘調査に際し、次の諸氏から御指導、御教示を賜わった。記して謝意を表する。（敬称略、順不同）

秋田大学教育学部教授	新 野 直 吉
秋田県鹿角市立十和田中学校長	安 村 二 郎
秋田県立秋田高等学校教諭	塩 谷 順 耳
秋田県立十和田高等学校教諭	大 里 勝 蔵
秋田県鹿角市大日霊貴神社別当	安 倍 良 行
青森県埋蔵文化財調査センター所長	北 山 峰 一 郎
同 上 調査三課長	工 藤 泰 博
岩手県北上市市史編纂専門主査	沼 山 源 喜 治
(財)岩手県埋蔵文化財調査センター技師	本 沢 慎 輔
同 上 技師	中 川 重 紀
同 上 技師	佐々木 清 文
静岡県沼津市文化財センター学芸員	北 川 恵 一

5. 本遺跡収載の4遺跡の資料整理に際し、次の諸氏から御指導、御教示を賜わった。記して謝意を表する。（敬称略、順不同）

東京大学名誉教授	三 上 次 男
早稲田大学文学部教授	桜 井 清 彦
奈良教育大学理学部教授	三 辻 利 一
金沢大学文学部助教授	佐々木 達 夫
平安博物館助教授	岩 本 義 雄
日本大学芸術学部講師	鈴 木 保 彦
青森県立郷土館研究員	鈴 木 克 彦

6. 本報告書のⅡの1「地形・地質」は、秋田県立能代北高等学校教諭藤本幸雄氏の執筆である。
7. 陶磁器類の鑑定は、東京大学名誉教授三上次男氏、金沢大学文学部助教授佐々木達夫氏にお願いした。
8. 須恵器等の産地同定（胎土分析）は、青森県立埋蔵文化財調査センター新谷武調査一課長を通じ、奈良教育大学理学部教授三辻利一氏にお願いした。
9. 石器・剥片、岩片の石質同定は、秋田県立博物館学芸主事嵯峨二郎氏にお願いした。
10. ^{14}C による年代測定は、日本アイソトープ協会に依頼した。
11. 北の林Ⅱ遺跡第22号土壙（SK(F022)壙底面に横倒して出土した深鉢形土器の中に封入されていた土壌の花粉分析は、パリノ・サーヴェイ株式会社に依頼した。
12. 本報告書に使用した地形図は、建設省国土地理院発行20万分の1地形図、5万分の1地形図、2万5千分の1地形図の他、鹿角市作成2500分の1都市計画図、日本道路公団作成1000分の1地形図である。
13. 遺跡の土層、出土遺物の色調記載は、農林省農林水産技術会議事務局監修、財団法人日本色彩研究所色票監修「新版標準土色帖」を使用した。
14. 遺物の実測には、画像工学研究所製スケッチグラフ卓上型を活用した。
15. 本書に使用した写真のうち、昭和47年当時の航空写真は日本道路公団の提供による。その他の現場写真は、調査員、調査補佐員、調査補助員が各々撮影した。発掘調査中の航空写真は、アジア航測株式会社に依頼した。出土遺物の写真撮影は、調査員が担当した。
16. 遺構内に堆積する「火山灰」について、北の林Ⅱ遺跡と上葛岡Ⅰ遺跡の竪穴住居跡説明表及び掘立柱建物跡説明表中で記載した部分は、地質学的考察と考古学的考察に見解の相違を生じており、「火山灰」名を特定することができないため、単に「火山灰」、「浮石（粒）」と記載している。
17. 本報告書の中、北の林Ⅱ遺跡、上葛岡Ⅰ遺跡、上葛岡Ⅱ遺跡の竪穴住居跡説明表中に、「所謂複式炉」という用語が記載されている。本来的には、「複式炉」は『土器を利用した火つぼと石で構成した炉が1セットとなっているもの』が、梅宮茂・後藤守一両氏により『複式炉』と1960年に命名されたものを指していることから、埋設土器の付設しない形態のものは、その形態から「馬蹄形石組炉」とすべきとの意見もあるが、「複式炉」の定義を「複数の空間から構成される炉」と拡大解釈し、「所謂複式炉」という用語を使用した。
18. 本報告書の中、北の林Ⅱ遺跡の竪穴住居跡説明表中に、「所謂東北型かまど」と「所謂

関東型かまど」という用語が記載されているが、この用語は、かまどの形態を簡便に説明する時に、煙道部の形態（長さ、角度等）に着眼し、関東地方のかまどの煙道は短く、急上昇する形態が一般的であることから「所謂関東型かまど」、東北地方のかまどの煙道は長く、煙出部へ底面がやや下降気味に続く形態を「所謂東北型かまど」として、それぞれの地方の各時期にわたり多く見られるかまどの形態という意味で、昭和49年頃名付けられたものである。しかし、その後の発掘調査例によって、両地方でも混在する事実が判明し、それによる人的移動による形態の変化としてこの用語を把える意見、また「型」という語の用法についての批判的意見があるが、本報告書では、形態を簡潔に表現する用語としてそのまま使用した。

19. 本報告書の中、北の林Ⅱ遺跡の計測値は、昭和43年の耕地整理（圃場整備）事業により削平、圧縮された事情があり、平面プランの確認時と精査終了時の数値に開きを生じている場合がある。このため、計測値は精査終了時（実測図作成時）の数値を示している。
20. 本報告書に収載した4遺跡の発掘調査と整理作業には、下記の調査員、調査補佐員、調査補助員が従事、協議して作成した。

北の林Ⅱ遺跡

発掘調査	桜田 隆、三ヶ田俊明、小田島幸二、神田公男、児玉昭彦、 阿部明人、畠山 圭、
整理作業	桜田 隆、三ヶ田俊明、神田公男、児玉昭彦

上葛岡Ⅰ遺跡

発掘調査	桜田 隆、児玉昭彦
整理作業	桜田 隆、三ヶ田俊明、児玉昭彦

上葛岡Ⅱ遺跡

発掘調査	桜田 隆、三ヶ田俊明、小田島幸二、児玉昭彦
整理作業	桜田 隆、小田島幸二、児玉昭彦

小豆沢館遺跡

発掘調査	岩見誠夫、桜田 隆、小林 克、橋本高史、三ヶ田俊明、山崎文幸、 藤井安正、関 直、小田島幸二、神田公男、松岡忠仁、佐藤幸夫、 北川恵一、児玉 均、田中和徳
整理作業	桜田 隆、三ヶ田俊明、小田島幸二、神田公男、児玉昭彦

遺物の復原・実測、採拓、トレース、版下作成には、上記の調査員、調査補佐員、調査補助員のほかに、次の整理作業員が従事した。

池田洋一、安保 廣、苗代沢良子、安村英子、成田チギ、浅石十三子、藤井富久子、

阿部由美子、米田美知子、阿部香子、岡部雅子、竹村純子、藤倉寿枝、山崎敬子、
長沢廣子、越後谷栄子、越後谷晴美、山田美喜子、鈴木智子

21. 本報告書は「記録保存」という意味から、発掘調査時における記録類を整図、表化しており、調査者（報告者）による分類、再構成は最小限にとどめている。

目 次

本 文 篇

序	
例 言	i
I はじめに	1
1 発掘調査に至るまで	1
2 発掘調査経過	2
3 調査の組織と構成	4
4 調査の方法	5
II 遺跡の立地と環境	7
1 地形・地質	7
2 環境と周辺の遺跡	12
北の林II遺跡	15
1 遺跡の概観	17
2 調査の方法	18
3 調査経過	19
4 遺跡の層位	24
5 遺構と遺物	25
6 まとめ	162
上葛岡I遺跡	165
1 遺跡の概観	167
2 調査の方法	167
3 調査経過	168
4 遺跡の層位	169
5 遺構と遺物	170
6 まとめ	204
上葛岡II遺跡	205
1 遺跡の概観	207

2	調査の方法	207
3	調査経過	208
4	遺跡の層位	209
5	遺構と遺物	210
6	まとめ	229
小豆沢館遺跡		
1	遺跡の概観	233
2	調査の方法	234
3	調査経過	235
4	遺跡の層位	236
5	遺構と遺物	237
6	まとめ	265

図 録 篇

実測・拓影図版

北の林Ⅱ遺跡	11
上葛岡Ⅰ遺跡	201
上葛岡Ⅱ遺跡	249
小豆沢館遺跡	277

写真図版

北の林Ⅱ遺跡	図版 1 ～ 図版164
上葛岡Ⅰ遺跡	図版165～図版187
上葛岡Ⅱ遺跡	図版188～図版210
小豆沢館遺跡	図版211～図版236

I はじめに

1. 発掘調査に至るまで (第1図対照)

秋田県の北東部、鹿角市と鹿角郡小坂町を通過する東北縦貫自動車道の建設計画の魁は、昭和40年11月公表の鹿角市・青森市間、同42年11月公表の盛岡市・鹿角市間の基本計画である。次いで昭和43年4月の鹿角市・青森市間約81kmの第2次施行命令と同46年6月の岩手県二戸郡安代町・鹿角市間約37kmの第5次施行命令によって、その通過予定区域が知られ、これを受けて同47年11月27日に、鹿角市十和田錦木・小坂町間の路線発表があつて、ようやくその具体的な姿を県民に現わしたのである。

このため、秋田県教育委員会では、文化庁と日本道路公団が交わした覚書に基づき、昭和44年8月、鹿角市十和田地区から鹿角郡小坂町の青森県境まで、幅4km、延長25kmにわたって遺跡の分布調査を行い、67遺跡を確認し、その成果を公表した。^(註1)昭和48年8月には、鹿角市八幡平、尾去沢、花輪地区で、幅4km、延長20kmの遺跡分布調査と試掘を実施して、46カ所の遺跡を確認した。^(註2)

昭和51年2月12日になると、昭和48年8月実施の鹿角市内遺跡分布調査結果をふまえて、日本道路公団から鹿角市八幡平から同市十和田錦木に致る延長約21.1kmの路線の発表があり、測量が実施されるに及んだ。

秋田県教育委員会では、日本道路公団仙台建設局鹿角工事事務所の依頼により、昭和52年10月にこの路線上の遺跡分布調査を行い31遺跡の存在を確認した。^(註3)昭和55年に新たに2遺跡が発見追加され、現在総計33遺跡となっている。

その後、遺跡の処遇や調査方針について日本道路公団仙台建設局と秋田県教育委員会の間に協議が持たれ、最終的に遺跡は記録保存が決定した。昭和54年2月に遺跡の発掘調査依頼があり、秋田県教育委員会では昭和54年度八幡平地区7遺跡の発掘調査を行った。昭和55年度は追加委託契約をも含めて八幡平、花輪地区19遺跡の発掘調査が4月から実施されたのである。

註1. 秋田県教育委員会 『東北縦貫自動車道遺跡分布調査報告書』秋田県文化財調査報告書 第20集 1970年

註2. 秋田県教育委員会 『東北縦貫自動車道遺跡分布調査報告書』秋田県文化財調査報告書 第24集 1972年

註3. 秋田県教育委員会 『東北縦貫自動車道遺跡分布調査報告書(八幡平～十和田錦木)』秋田県文化財調査報告書 第56集 1978年

2. 調査経過

発掘調査は昭和55年4月15日から12月13日まで行われた。

4月14日鹿角市花輪中央公民館に発掘調査に参加する作業員に集ってもらい、調査の目的、発掘の仕方と諸注意、勤務内容、賃金等について説明と連絡を行う。4月15日歌内遺跡(小玉班)と、駒林遺跡(小林班)、小豆沢館遺跡取付道路部分(桜田班)の発掘調査に入る。駒林遺跡は工専用車道に予定されている西側部分から発掘を行う。4月16日北の林Ⅰ遺跡(岩見班)、4月22日飛鳥平遺跡(橋本班)の発掘調査に入る。

5月1日駒林遺跡工専用道路部分の発掘調査完了。直ちに隣接部分の調査に移行す。遺構は検出されず、遺物は縄文土器片のみ、小豆沢館遺跡農道上部の拡幅予定地から縄文時代のフラスコ状ピット、竪穴住居跡、平安時代の竪穴住居跡、中世の掘立柱建物跡などを検出、重複多く調査は難行す。5月29日工専用重機待機の中で小豆沢館遺跡取付道路部分の発掘調査を終了す。一方飛鳥平遺跡、北の林Ⅰ遺跡では表土除去も順調に進み、数棟の縄文・平安時代竪穴住居跡の検出報告がされた。

6月1日北の林Ⅱ遺跡、2日上葛岡Ⅱ遺跡の発掘調査に入る。これは桜田班が併行して担当する。6月9日鳥居平遺跡の粗掘りを橋本班が飛鳥平遺跡と併行して進める。

6月8日小林班は駒林遺跡に実測班を残し、上葛岡Ⅳ遺跡の発掘調査にとりかかる。6月16日駒林遺跡の発掘調査終了。検出遺構は平安時代の竪穴住居跡3棟である。歌内遺跡の発掘調査では、縄文時代のフラスコ状ピット、平安時代の竪穴住居跡の検出が相次ぐ。

7月22日日本道路公団鹿角工事事務所にて、用地未解決であった発掘調査予定地について協議す。7月30日橋本班中の崎遺跡の刈払いとグリッド設定に入る。

7月23日小林班案内Ⅱ遺跡の試掘と刈払いに入り、8月6日猿ヶ平Ⅰ遺跡の試掘と刈払いに移行す。8月8日上葛岡Ⅱ遺跡の発掘調査終了。検出遺構は縄文前期竪穴住居跡3棟。8月18日道路公団鹿角工事事務所と今後の発掘調査行程について協議。8月21日鳥居平遺跡発掘調査終了。上葛岡Ⅰ遺跡桜田班調査開始。本年度追加発掘調査契約6遺跡について文化課から指示あり。22日文化課門間光夫参事、富樫泰時学芸主事来所し、追加契約遺跡の現地踏査を行い、調査員と発掘調査方法について協議す。同日中の崎遺跡発掘調査開始。8月23日追加契約遺跡発掘調査につき、道路公団鹿角工事事務所と用地等の件について協議す。8月28日県立博物館庄内昭男主事、鈴木秋良補佐員、花田孝夫補助員発掘調査応援に来所。8月29日金沢大学法学部助教授佐々木達夫先生発掘調査視察。

9月6日庄内昭男主事、鈴木秋良補佐員、花田孝夫補助員帰秋。9月9日財団法人岩手県埋

蔵文化財センター高橋文夫、四ツ井謙吉氏発掘調査視察。9月10日調査専門指導員国学院大学助教授小林達雄先生各発掘調査現場を視察し指導くださる。9月11日県広報課県政ニュース作成のため北の林Ⅰ遺跡地を取材す。9月12日文化課船木義勝学芸主事、熊谷太郎、柴田陽一郎文化財主事、佐々木金正補助員発掘調査応援に来所。熊谷調査員すぐ下乳牛遺跡の試掘に入る。9月16日飛鳥平遺跡調査終了。縄文中期、後期、晩期の竪穴住居跡、土壙、平安時代の竪穴住居跡の遺構が確認された。同日乳牛、東山地区所在の追加契約遺跡である妻の神Ⅱ遺跡（船木班）と案内Ⅰ遺跡（柴田班）、それに上葛岡Ⅳ遺跡の調査を終了した小林班の案内Ⅱ遺跡の発掘調査が開始された。粗掘の段階では遺物の発見は僅少である。調査顧問国立奈良文化財研究所所長坪井清足先生各遺跡の発掘調査状況を視察し指導くださる。9月24日2ヶ年継続調査の歌内遺跡の発掘終了。ここからは縄文時代のフラスコ状ピット、縄文時代竪穴住居跡1棟、平安時代の49棟に及ぶ竪穴住居跡と、12棟の中世の掘立柱建物跡の遺構の検出があった。9月26日青森県埋蔵文化財調査センター所長北山峰一郎氏と調査第三課長工藤泰博氏来所し、北の林Ⅱ遺跡他を視察する。9月27日歌内遺跡の発掘調査を終了した小玉班、西町地区の西町Ⅱ遺跡の発掘調査に入る。中の崎遺跡では排水溝のある平安時代の竪穴住居跡、土師器合口甕棺が発見される。

10月4日東山地区の猿ヶ平Ⅰ遺跡の発掘調査に岩見班が入る。同日岩手県北上市教育委員会沼山源喜治氏歌内遺跡他を視察する。西町Ⅱ遺跡は時期不明の竪穴住居跡2棟が検出されたのみで遺物の出土は殆んどない。10月18日小玉班は西町Ⅱ遺跡の調査と併行し、丘陵上の西町Ⅰ遺跡の調査を開始する。10月後半は降雨多く発掘調査難行。北の林Ⅰ遺跡、同Ⅱ遺跡とも遺構の実測に終始する。10月25日北の林Ⅰ遺跡で縄文時代竪穴住居跡3棟、平安時代竪穴住居跡22棟、土壙等の検出実測を終え調査終了する。10月28日明堂長根遺跡の南方で新たに土師器を出土する遺跡を発見、一本杉遺跡（遺跡番号No.33）と命名する。

11月8日船木調査員弘田柵跡調査事務所へ帰る。案内Ⅰ遺跡、同Ⅱ遺跡、猿ヶ平Ⅰ遺跡では縄文後期の竪穴住居跡、フラスコ状ピットの検出がある。各遺跡の発掘調査とも午前中は、降霜の処理に時間を費やす。西町Ⅰ遺跡発掘調査終了。出土遺物は縄文土器、弥生土器、遺構は検出されなかった。11月12日西町Ⅱ遺跡及び上葛岡Ⅰ遺跡で縄文中期の竪穴住居跡1棟を検出し調査終了する。11月25日館跡でもあり、縄文中期、平安時代、中世の竪穴住居跡の検出された妻の神Ⅱ遺跡の発掘調査終了する。11月27日道路公団鹿角工事事務所と来年度調査予定の小坂町地内路線上の遺跡分布調査について協議す。案内Ⅱ遺跡下方の平場で縄文土器と竪穴住居跡の一部が検出され、新発見遺跡と認定される。遺跡名は案内Ⅲ遺跡（遺跡番号No.34）とする。

12月2日縄文後期の竪穴住居跡、フラスコ状ピットの検出のあった案内Ⅱ遺跡の発掘調査終

了する。12月3日秋田大学教授新野直吉先生、北の林Ⅱ遺跡他を視察する。熊谷太郎、柴田陽一郎調査員能代、秋田に帰る。12月6日猿ヶ平Ⅰ遺跡降雪の中で発掘調査終了する。12月8日孫右エ門館遺跡より、平安時代の竪穴住居跡1棟検出。焼失家屋のもよう。12月12日小坂町地内の縦貫自動車道路線踏査を実施するも残雪と枯草多く、遺跡の確認は来春の試掘に待つ。孫右エ門館の発掘調査終了する。12月13日北の林Ⅱ遺跡、中の崎遺跡、下乳牛遺跡の発掘調査が済み、発掘作業はすべて終了する。

3. 調査の組織と構成

調査主体	秋田県教育委員会	
調査顧問	坪井清足	奈良国立文化財研究所所長
	芹沢長介	東北大学教授
専門指導員	小林達雄	国学院大学助教授
	林謙作	北海道大学助教授
	桑原滋郎	多賀城跡調査研究所研究第一科長
	藤沼邦彦	東北歴史資料館考古研究科長
	須藤隆	東北大学助教授
調査担当者	岩見誠夫	秋田県教育庁文化課 北の林Ⅰ、猿ヶ平Ⅰ遺跡
	船木義勝	秋田県教育庁文化課 妻の神Ⅱ遺跡
	熊谷太郎	秋田県教育庁文化課 下乳牛遺跡
	桜田隆	秋田県教育庁文化課 小豆沢館、北の林Ⅱ、上葛岡Ⅰ、上葛岡Ⅱ遺跡
	柴田陽一郎	秋田県教育庁文化課 案内Ⅰ、孫右衛門館遺跡
	小玉準	秋田県教育庁文化課 歌内、西町Ⅰ、西町Ⅱ遺跡
	橋本高史	秋田県教育庁文化課 飛鳥平、鳥居平、中の崎遺跡
	小林克	秋田県教育庁文化課 駒林、上葛岡Ⅳ、案内Ⅱ遺跡
	調査補佐員	栗沢光男、藤井安正、関直、山崎文幸
三ヶ田俊明		
補助員	松岡忠仁、阿部明人、石木田正幸、神田公男	
	北川恵一、児玉悦郎、田中和徳、畠山圭	
	児玉昭彦、小田島幸二、佐藤幸夫、児玉均	
	米村博美、佐々木金正	

事務補助員 佐藤 順子、金沢 万里子
調査協力 庄内 昭男 秋田県立博物館主事 補佐員 鈴木 秋良
補助員 花田 孝夫 東北学院大学学生 高橋 学
調査協力機関 鹿角市教育委員会 東北縦貫自動車道対策事務所、鹿角市建設部建設課高速道路対策室

4. 調査の方法

(1) 発掘区の設定

東北縦貫自動車道の調査では、路線内の遺跡地に5 m×5 mのグリッドを設定して発掘を行う。グリッド設定基準線は、歴史時代の遺跡は方位に合わせ、他は日本道路公団の設置した任意二本の中心杭を結ぶ線を設定基準線とし、路線の進行方向に沿わせる。

(2) 測量と実測

地形や遺構状況に応じて、遣り方測量、平板測量、航空写真測量の方法をとる。遺構の実測の縮尺は1/20、遺構配置図は1/200、竪穴住居跡のカマド、石囲炉などの平面図、断面図、土層断面図は1/10を原則とするが、必要に応じて任意の縮尺も活用する。

(3) 遺構発掘と遺物のとりあげ

遺構の発掘は4分割法を原則とし、平面、断面、層序、レベル、遺物の実測はセクショントレスターに記入し、水糸高は標高を記入する。

遺物の取りあげは、1点1袋、1括1袋とし、遺跡名、グリッド名、遺物の種類、層位、出土年月日の記入された遺物カードを同封する。

遺構・遺物記号は、平城京発掘調査で実施しているものを参考に定めたものを使用する。

実測と同様記録保存の要である写真撮影には、35mm判小型カメラ2台（ニコンFE）と6×9判の大型カメラ（ホースマンプレス）、ゼンザプロニカETRS 6×4.5判とポラロイドカメラを使用する。

35mm判カメラは、モノクロとカラーリバーサル用に使い分け、大判カメラは特に重要な遺構遺物の検出記録に、フィルムパックを交換し、モノクロ、カラーの撮影をする。撮影は遺構、出土遺物とも一方向三枚撮影を原則とする。また、ポラロイドカメラを日誌や遺構の検討、打

合会に活用する。

記号	遺構	記号	遺構	記号	遺構・遺物	記号	遺物
SA	柵列・柱列	SK	土壙	SX(F)	焼土遺構	RQ	石製品
SB	建物跡	SK(F)	フラスコ状ピット	SX(R)	捨場	RT	貝製品
SC	廊	SK(I)	竪穴状遺構	SX(S)	配石 <small>(集石・立石・組石 ストーンサークル)</small>	RU	人骨
SD	溝・堀・濠	SK(P)	ピット	SX(U)	土器埋設遺構	RV	紙・布製品
SE	井戸跡	SK(S)	墓	RC	炭化物	RW	木・竹製品
SF	築地・土塁	SK(T)	T-Pit,溝状土壙	RM	金属製品	RY	その他
SG	苑池	SL	河川	RN	自然遺物		
SH	広場	SM	道路・橋・階段	RO	骨角製品		
SI	住居跡	SX	その他	RP	土製品		

(5) 遺物整理と実測

- ① 出土遺物は遺物台帳に記入し、写真や実測図とのスムーズな活用をはかる。
- ② 土器の内面実測が必要と思われるものは、4分割方法を取り、左々に外面、右々に内面および断面を記載する。実測図には輪積痕、巻上げ痕、文様、調整痕を主として記載する。
- ③ 大破片の実測は、土器の中心線を算出し180度回転して作図する。
- ④ 破片の拓本は、土器の外面を左に置き、中央に断面、右に内面図を表す方法をとる。
- ⑤ 石器の実測は、原則として第三投影図法をとる。

II 遺跡の立地と環境

1. 地形と地質

(1) 地形と地質の概要 (第4図参照)

一 本地域の地形は大きく見て東西の山地、盆地内の段丘地形、沖積低地の三つに区分される。これらについて、秋田県(1973)、内藤(1970)および、日本道路公団の東北自動車道土性縦断面表(日本道路公団仙台建設局；昭和53年)等を参考にして地形地質の概要をまとめると次のようになる。

一 山地は、東側が800~1,100mの標高で、満壮年期のけわしい地形を示し、特に皮投岳(1,122.4m)、五の宮嶽(1,115.0m)などを中心とした起伏量の大きい山塊が南部に連なり、米代川は八幡平より上流では先行谷を形成して東西に流れている。地質は主として新第三紀中新世の火山碎屑岩類からなるが、それらを貫ぬいて石英安山岩や安山岩も分布している。また、福士川上流、谷内付近および湯瀬南方には粘板岩を主とする古生層の露出も知られている。これらの東側山地の山列はほぼ南北に連なっているが、北北東方向にのびる斜面や水系もみられる。これは新第三紀層の走向に大略一致するほか、貫入岩類や断層系の方向ともほぼ一致している。

一 一方、西側山地は400~600mの標高で、山容も東側山地ほどのけわしさは見られない。地質は東側山地と同様に新第三紀中新世の火山碎屑岩を主とするが、大葛層、大滝層などでは砂岩、泥岩などの碎屑岩が広く発達している。これらの走向は南北方向のものが多く。

一 花輪盆地南部の段丘面は、花輪高位段丘、花輪中位段丘(内藤、1970)、鳥越段丘(秋田県、1973)、松館段丘、大里段丘の5段に区分できる。このうち、鳥越段丘は秋田県(1973)では鳥越段丘と関上段丘に区別されたものであるが、後者は前者の河成二次堆積面であり、構成層の時代的な差異も区分を必要とするほど大きいとはみられないことから一括して使用する。また、松館、大里の各段丘は、内藤(1970)の花輪低位段丘群とされたものである。なお、本報告書I(秋田県教育委員会、1981)において、中位段丘と関上面、鳥越面を一括して180~250m面としたが、試錐資料および露頭の観察結果などから中位段丘構成層が花輪以南でやや広く分布することが明らかになったのでこれを区別することにする。次にそれぞれについて簡単に記載する。

高位段丘：福士川、浦志内川、歌内川等が盆地に注ぐ山地の末端部からなだらかな斜面で扇状地状に広く分布する。かなり開析されているものの明らかに平坦面を残している。標高は1/2.5万地形図から、浦志内川左岸の扇頂部で350m、葛岡北東の末端部で240mであり、平均こう配

は7.2%(4.1°)となる。また、歌内川流域でも320mから250mまでの高度差をもつ。一方、富士川左岸では350mから250mまでであるが、右岸では花輪スキー場北東の300mから女森西方の200mまでと明らかに低い。また、平均こう配も富士川以北では4.4%(2.5°)と小さくなる。

構成層は径数cmから50cm前後までの亜角礫が雑然と混入した不淘汰礫層であり、地表面に近い部分は数mにわたって風化が進み、礫はくさってマトリックスと大して変らないかたさになることが多い。段丘面の分布範囲のほかに、葛岡西方では鳥越軽石質火山灰層(内藤：1966)の下に見られたりする。全体的に扇状地堆積物としての層相をよく残している。また、上部は数mが赤褐色の粘土質土になっており、中に未風化の亜角礫もしばしばみられる。最上部には粘土質になった火山灰層もみられる。

ところで内藤(1970)は、上田(1965)の産土神断層をさかいにしてそれ以北の高位面が240m前後、以南が290m前後と異なること、さらに中位段丘の分布範囲が以南に限られること等から断層以南は以北に対して50m程度降起したことを指摘した。かりに断層以北の河床が安定しているとすれば、前述した富士川をさかいにした(産土神断層およびその延長にほぼ一致する)高位面の平均こう配のちがいは、断層以南のブロックの西に傾動した降起運動を示唆するものかも知れない。**中位段丘**：浦志内川下流で標高230mから180m、歌内川下流で270mから200mにかけて分布し、末端部は鳥越軽石質火山灰層の火砕流堆積物におおわれるが明瞭に扇状地状の地形面を残している。平均こう配は柏木森の西方で6.0%(3.5°)である。

構成層は黄褐色のシルトないし砂のマトリックス中に数cmから30cm以上の角礫ないし亜角礫が雑然と混入する礫層で、全体的に塊状であるが末端部では厚さ数cmの連続性のわるいシルトないし砂の薄層を含むこともある。葛岡南方ではN値が70以上の高位段丘礫層の上に、最大6mの厚さの泥炭質粘土層が発達する。この付近は浦志内川の扇状地地形と、歌内川の扇状地にはさまれた湖沼的な堆積環境にあったものであろう。なお、この粘土層の上位に5～6mの厚さで重なる中位段丘構成は、すでにのべたように不良淘汰の亜角礫からなる礫層であるが、全体的にマトリックスは灰緑色を呈する。同様の色調の構成層は、花輪東方の鳥越軽石質火山灰層の下位にもみられる。**鳥越段丘**：鳥越軽石質火山灰層の堆積面であり、標高は富士川の右岸で170m、左岸から浦志内川にかけて180～190m、歌内川下流で190～200mとなる。火砕流台地としての形態を示しており、段丘面は平坦で、段丘崖は急崖となることが多い。**松館段丘**：米代川左岸に沿い、尾去から松館、荒町にかけて広く分布し、標高は160～170mで夜明島川、黒沢川等による扇状地の解析された段丘とみられる。構成層は未確認である。**大里段丘**：米代川右岸沿いに大里付近まで分布する面で、標高150～155mと低平であり、構成層も上部はくずれやすい河床性の礫層を主とし、田泥質の砂礫層が重なっている。葛岡西方の段丘崖の下部から中部にかけて、固結度のよい成層した円磨礫を含む砂礫、粘土層が見られるが、これは上部の

堆積物と一括するには問題があり、段丘基盤の更新統の一部である可能性が大きい。

ところで、この地域の第四紀地質と地形を特徴づけるものに花輪断層と十和田火山起源の火山碎屑物層があげられる。

花輪断層はほぼ直線的に米代川沿いに北上しており、東西における山地の起伏量、山容のちがひ、段丘の非対称的分布等は、東側山地を含む断層の東部地塊が第四紀を通じて上昇傾向がより強かったことを物語っており、注目に値する。一方火山碎屑物層については内藤（1966、1970）、中川ほか（1972）等によりくわしく知られており、古い方から高市軽石質火山灰層（ $25,850 \pm 1,360$ ）、鳥越軽石質火山灰層（ $12,000 \pm 250$ ）、申ヶ野軽石質火山灰層（ $8,600 \pm 250$ ）、大湯軽石質火山礫層（ $3,680 \pm 130$ ）、毛馬内軽石質火山灰層（ $1,280 \pm 90$ ）に区分されている。このうち大湯軽石質火山礫層と毛馬内軽石質火山灰層については同一火山活動にともなう降下堆積物、火砕流堆積物であることが知られている（大池、1974；藤本、1980）。

すなわち、中川ほかにより大湯浮石の ^{14}C 年代とされたものは、同層の下位の炭質物についての値であり、同層の降下時期より古い年代値を与えているものであろう。

(2) 発掘地点の地質（第5図対照）

北の林Ⅱ遺跡

鳥越段丘上にあり、最上部は約50cmの黒色腐植土層で、その中に地表から35cmの深さで大湯軽石質火山礫層（2～5cm）がみられる。黒色腐植土層の下位は10～15cmの軽石が目立つ火山灰層で、これは鳥越軽石質火山灰層である。火山灰層の厚さは6～7mで、その下には中位段丘の礫層がくる。

上葛岡Ⅰ遺跡

鳥越段丘上におり、標高は202～203mである。最上部は約20cmの黒色腐植土層で大湯軽石質火山礫層をうすく含む。次に、8～9mで火砕流堆積物がみられるが、これは鳥越軽石質火山灰層である。火山灰層の下には5～25cmの垂角礫を含む中位段丘の礫層があり（約5m）、さらに下位には4～4.5mで泥炭質の粘土層が分布している。この粘土層の下位にはN値が70以上の礫層が分布しており、高位段丘構成層とみられる。

上葛岡Ⅱ遺跡

鳥越段丘上にあり、地上から20cmは黒色腐植土層で、その下に黄褐色軽石を含み石質礫の目立つ火山灰層が約20cmでみられ、更に下位には約3mの厚さで鳥越軽石質火山灰層がみられる。なお、この火山灰層の最上部20cmはラミナがみられ、二次堆積物であることを示している。鳥越軽石質火山灰層の下位には中位段丘礫層がみられるが、0.5～1mおよび0.5mの泥炭質粘土層を含んでいる。

小豆沢館遺跡

本遺跡は鳥越段丘面の末端部に分布するが、これより古い中位段丘は、歌内川左岸の扇頂部(260m)より鳥越段丘との境界部(205m)まで平均 5.1° のこう配で高度を下げる。高位段丘は山地の近くに300mから250mまでの高度で丘陵状に分布している。

高位段丘、中位段丘とも構成層は安山岩の径数mから20~40cmの角礫が雑然と堆積した礫層であり、黄褐色の砂ないし泥によりこう結されるが、中位段丘の末端部にはこれらの薄層も不規則にはさまれている。なお、中位段丘の礫は未風化で堅硬であるが、高位段丘ではほとんど風化しており、20cm以上のものが未風化の部分を残す程度である。鳥越段丘は、歌内川右岸での観察によれば、基底部の1mは軽石の円磨細礫ないし組粒砂で、最下部40cmは粗粒砂のみよりなり、数cm~数mmの炭質物を多数含んでいる。また、基底部より上位は約5mの厚さで軽石(数cm~10数cm)の多い火山碎屑物が無層理塊状に重なっており、炭火木を不規則に含んでいる。本遺跡周辺にこのような露頭はないが、段丘崖上部に多数の軽石が見られ、下部~中部に角礫が見られることからほぼ同様の構成であると推定される。なお、地表面に近い黒色腐植土層中に黄褐色の軽石(径2~5mm)よりなる薄層がみられることがあるが、これは大湯軽石質火山礫層である。

参考文献

- 内藤博夫 「秋田県米代川流域の第四紀火山碎屑岩と段丘地形」 『地理学評論』 第39巻第7号
1966年
- 内藤博夫 「秋田県花輪盆地および大館盆地の地形発達史」 『地理学評論』 第43巻第10号
1970年
- 中川久夫・他 「十和田火山発達史概要」 『東北大地質古生物研邦報』 第73号 1972年
- 大池昭二 「十和田火山は生きている」 『国土と教育』 第26号 1972年
- 秋田県 「秋田県総合質図幅、花輪」 1973年
- 藤本幸雄 「十和田火山起源の火山灰層の重鉱物組成(その1)大館、花輪盆地における火山灰層」 『大館工高研究紀要』 1980年
- 上田良一 「秋田県北部の第三系の層位と造構造運動について」 『秋田大地下資源開発研究所報告』 第32号 1965年

第1表

土性縦断図注記表(第6図対照)

地質時代	地層名	記号		地形区分	記 事	
		平面図	断面図			
第 世	表土		Ts		盛土を含む	
	沖積層	Al	Ac		粘土礫混じり粘性土、鳥越面(シラス台地)を開析する沖積面に分布。STA168+85地点では5m程度の厚さがあり、N値は0~2である。分布範囲は、STA161+00~STA162+10、STA164+50~STA172+00付近である。	
			As		砂、砂質土。上記の区間の基底部に1m以内の厚さで分布し、ゆるい状態にある。	
			Ag		礫、玉石、転石、寺野沢、歌内川、浦志内川および黒沢川などの川底に分布。	
	崖錐性堆積物	Ad	Ad	谷沿い谷頭部の沖積面	STA130+30~STA、133+00間の谷頭部に分布。礫混じり粘性土が3m~4m程度の厚さで分布している。	
	新期扇状地堆積物	fdL		新期扇状地	砂礫、粘土、低位段丘面および沖積面を覆って分布。国道282号線大里付近に小規模にみられる。	
	低位河川段丘堆積物	tdL		沖積面	砂礫、粘土、米代川沿いに分布。標高135m~155mの平坦面を形成。	
	低位河岸段丘堆積物	td	td	低位河岸段丘面	砂、砂礫、粘土、米代川および支流沿いに分布。N値は小さく締り程度はゆるい。	
	四 積	軽石流堆積物	pf	pf2 pf1	鳥越面	十和田火山起源の軽石質火山灰の二次堆積物(軽石流堆積物)標高150m~200m前後の平坦面(鳥越面)を形成。STA145+20~STA、164+08間に分布。一般に去われているシラスと同質のものと考えられる。土性はシルト。粘土等の細粒分を多く混じえるが、N値は浅部は小さいが、比較的良く締っている。
		中位湖沼堆積物	ldc		中位段丘面	古い凹地に堆積物。STA113+70~STA、115+20間に堆積(黒沢川付近)。腐植物を混じえた粘土(亜角~角礫混入)ldc、および砂、砂礫lgより成る。粘土層はN=10~25と硬質。砂礫は薄層として分布。
ldg						
段丘古期崖錐性堆積物			Dtc		中位段丘面	古い崩壊土砂、土石流堆積物。中期扇状地堆積物とは指交関係をなす。(今回の調査では確認していない)Dtc:礫混じり粘性土~砂質土。礫は角礫、STA100付近の地表下8m~9m以深に堆積、N値は30~502硬質である。Dtg:砂礫の粘土分を若干含み、礫間は良く締っている。N値は40以上。
			Dtg			
堆積物	中期扇状地堆積物	fdM	fdM		標高およそ250m以下に分布。歌内川および浦志内川黒沢川などの古い扇状地で特に歌内川のは明瞭な扇状地形を残している。地層は砂礫層が主で、砂質土および粘性土が地表付近に認められる。STA、116+06~STA、123+35間は切土の対象となるが、その他の区間は盛土および構造物の対象地盤となる。	
紀	高位段丘堆積物	fdH	fdH-c	高位段丘面	地層は粘土。粘性土(faH-C)、礫混じり粘性土(fdH-Cg)、砂礫(fdH-g)、砂質土(fdH-S)および有機土(fdH-pt)の薄層などがある。fdH-cgおよびfdHgは、歌内川、浦志内川、黒沢川などから多量の土砂が供給された時期の堆積物と推定され、これに対し、fdH-c、fdH-pt、fdH-sなどは河川から土砂の供給が少ない時期に湖沼性の湿地に堆積した地層と考えられる。歌内川付近の高位段丘は地表下5m~7m程度は粘性土が多く、下部は密な礫層が分布する。浦志内川、黒沢川付近の高位段丘は砂礫(または礫)。礫混じり粘性土。粘土、粘性土の互層で構成される。fdH-cのN値は歌内川付近ではB1~5地点では地表下11m付近までは3~7程度であり、黒沢川右岸では深度に関係なく4~10程度である。	
			fdH-cg			
			fdH-pt			
			fdH-s			
			fdH-g			
第三紀	中新世	第三紀層	Y-tf	Y-tf Ter	山地	八幡平~湯瀬地区は、湯瀬含礫凝灰岩が分布する(Y-tf)、また、既往調査のB1~18地点では泥岩が確認され若質区分すれば軟岩に分類されよう(Ter)。

2. 環境と周辺の遺跡 (第2図対照)

東北縦貫自動車道の通過する鹿角は、秋田県の北東隅に位置する。ここは米代川の最上流部にあたり、奥羽山脈中に形成された壮年期の山々と断層盆地からなる。年間の平均気温は花輪の観測によると9.8℃、冬期の最底気温は-22℃にも達したことがあり、年間を通して風向は西にかたむき、風速は小さく、積雪もあまり多くない昼夜の温度較差の大きい内陸の気候を示す土地である。^(註1)

盆地の東には五の宮嶽(1,150m)、皮投岳(1,112m)、中岳(1,024m)などの急峻な地形の壮年期の山が連なり、花輪盆地東の出口、湯瀬溪谷から流れくる米代川の本流は、八幡平地区で熊沢川、夜明島川、歌内川、浦志内川を合流させて盆地の西部を北流し、花輪柴平地区では富士川、乳牛川、間瀬川、草木川、北西の十和田地区にて西流する大湯川、小坂川を入れて大館盆地へ流れ去る。

この水系や盆地周辺には花輪高位段丘、鳥越段丘などと呼ばれる数段の段丘の発達が見られ段丘上には大湯環状列石をはじめとし、500カ所以上に及ぶ縄文時代から中世にかけての遺跡が確認されている。^(註2)
^(註3)

東北縦貫自動車道の通過が予定され、今年度19遺跡の発掘調査の行われた八幡平地区の小豆沢、大里、玉内(宮麓地区)、花輪地区東の新興住宅地東山と乳牛、東町の柴平の地域には花輪高位段丘、中位段丘、鳥越段丘、大里段丘と呼ばれる標高150~270mにかけて4段の段丘面が確認されており、ここに存在する遺跡は『秋田県遺跡地名表』と『鹿角市遺跡地図』に記載のあるように、54カ所以上の多さにわたる。旧石器時代の遺跡の発見はなく、縄文時代から中世にかけての複合遺跡が殆んどである。米代川対岸の松館、尾去地区にも松館面と呼ばれる標高160~170mの段丘面が開析されており、ここも遺跡が多い。

縄文時代の遺跡は、今年度発掘調査の行われた上葛岡IV遺跡の早期末のものからはじまり、前期は円筒下層土器を出土する遺跡が多い。それらの中の一つ、清水向遺跡は昭和29年に発掘調査が行われ、秋田県で最初に2棟の竪穴住居跡が報告されている。^(註4)中期になると、円筒上層式土器とともに大木式土器を出土する遺跡が多くなる。飛鳥平遺跡、北の林I遺跡などでは、円形で石組炉を持つ中期末大木10式期の竪穴住居跡が報告されている。^(註5)後期は十腰内I式土器を出土する飛鳥平遺跡、案内I遺跡があり、晩期の遺跡は、前半期の配石を伴う玉内遺跡と東在家遺跡が著名である。^(註6)

弥生時代の遺跡は少量の撚糸文土器を出土する上葛岡III遺跡、天王山式土器を出土する猿ヶ平I遺跡がある。土地は高位の段丘上で遺構は確認されておらず、稲作農耕の可能性は低い。

奈良・平安期の遺跡としては、県内で墳丘の残っている唯一の墳墓、尾去地区の三光塚古墳^(註7)と東北縦貫自動車道路線上の遺跡、歌内、北の林Ⅰ、同Ⅱ、上葛岡Ⅳ、中の崎、案内Ⅱ遺跡など、数十棟の竪穴住居跡の検出されている平安期後半の集落跡がある。

環状列石と奈良・平安期古墳群のほかに、鹿角の特色ある遺跡を求めるとすれば、中世の館跡^(註8)があげられよう。42館、もしくは48館と称される城館がせまい盆地周縁に群在する。

この中世の城館は、鎌倉時代後期に関東から移住した成田、安保、秋元、奈良の4氏に始まるとされ、大里館、玉内館、尾去館、古館、乳牛館などの地名で村落に残る。就中、大里館は鎌倉時代以来安保一族の惣領の本拠で、史料の初見は南北朝にさかのぼる。すなわち、建武3年(1336年)と4年(1337年)に陸奥国北朝党のため攻撃された記録(南部文書)がそれである。大里館以外の館は、戦国期における南部氏と安東氏の確執の記録に散見するが、創建期など不明部分が多い。これらの館は平地に臨む舌状台地を空掘で分断し、主郭を中心に数個の郭を配しており、館上面の平場は、縄文、弥生、奈良、平安時代の人々の居住地でもあって、各時代各種の遺構遺物が出土する。

- 註1 秋田県教育研究所 『秋田県地誌』 研究No. 104 1969年
- 註2 藤本幸雄氏の(1)「地形・地質」による。
- 註3 秋田県教育委員会 『秋田県遺跡地図』 1977年
鹿角市教育委員会 『埋蔵文化財の保護と開発に関する説明会資料』 1979年
- 註4 大和久需平・奈良修介 『秋田県史考古編』 1960年
奈良修介・豊島 昂 『秋田県の考古学』 1967年
岩見誠夫 『半田先生と秋田県の考古学』 1981年
- 註5 秋田県教育委員会 『埋蔵文化財発掘調査報告会発表要旨』 1981年
- 註6 阿部義平「配石墓の成立」 『考古学雑誌 54-1』 1965年
- 註7 註4に同じ。「古墳」という名称は適切でないと思われる。
- 註8 沼館愛三著・盛田 稔編 『津軽諸城の研究』(草稿) 青森県文化財保護協会
1977年
塩谷順耳「鹿角の館」 『秋田県立博物館研究報告』 第3号 1978年

第2表

周辺遺跡一覧表

番号	遺跡名(所在地)	時代・時期	遺構・遺物
1	用野目(用野目)	平安	須恵器
2	餅野Ⅳ(餅野)	平安	土師器
3	西町Ⅱ(西町)	縄文	縄文土器
4	西町Ⅰ(西町)	縄文・弥生	縄文土器・弥生土器
5	下乳牛(下乳牛)	縄文・平安	フラスコ状ビット、縄文土器、平安竪穴住居跡、土師器、須恵器
6	乳牛平(乳牛平)	縄文・平安・中世	縄文土器、平安竪穴住居跡
7	妻の神Ⅲ(妻の神)	縄文・平安・中世	縄文竪穴住居跡、中世竪穴遺構、堀立柱建物跡、土壇墓、柵列跡
8	妻の神Ⅱ(妻の神)	縄文・平安	縄文竪穴住居跡、平安竪穴住居跡、中世建物跡
9	妻の神Ⅰ(妻の神)	縄文・平安	フラスコ状ビット、縄文土器、平安竪穴住居跡、土師器
10	猿ヶ平Ⅱ(猿ヶ平)	縄文(早期～晩期)	縄文竪穴住居跡、フラスコ状ビット、縄文土器(早期、円筒下層b、大木9 10式、十腰内Ⅰ、大洞B)
11	大曲(大曲)	縄文・平安	縄文土器、土師器
12	猿ヶ平Ⅰ(猿ヶ平)	縄文(中期～晩期、弥生)	縄文竪穴住居跡、フラスコ状ビット、縄文土器(大木8a式、十腰内Ⅰ式 大洞B、BC、C ₁ 式)、弥生土器(天王山式、小坂X式)
13	案内Ⅱ(案内)	縄文	縄文竪穴住居跡、土壇、配石遺構、縄文土器
14	案内Ⅲ(案内)	縄文・平安	縄文竪穴住居跡、フラスコ状ビット、縄文土器、平安竪穴住居跡、土師器 須恵器
15	案内Ⅰ(案内)	縄文・平安	縄文竪穴住居跡、縄文土器(十腰内Ⅰ式)、平安竪穴住居跡、土師器
16	孫右エ門館(孫右エ門館)	縄文・平安	屋外炉、縄文土器、平安竪穴住居跡、土師器
17	東山A(東山)	縄文・弥生	縄文土器(晩期)、弥生土器
18	東山B(東山)	弥生	弥生土器
19	赤坂B(赤坂)	縄文・続縄文	縄文土器、続縄文土器
20	赤坂A(赤坂)	縄文	縄文土器
21	日向屋敷(日向屋敷)	縄文	縄文土器
22	中の崎(中の崎)	縄文・平安	縄文土器(後期、晩期)、平安竪穴住居跡、堀立柱建物跡、土師器、須恵器
23	柏木森(柏木森)	縄文・平安	土壇、フラスコ状ビット、縄文土器(早期、後期、晩期)、土師器
24	明堂長根(明堂長根)	縄文	土壇、フラスコ状ビット、縄文土器(後期、晩期)、溝状遺構
25	一本杉(一本杉)	縄文・平安・中世	縄文土器、平安竪穴住居跡、堀立柱建物跡、土師器、須恵器、中世陶磁器
26	上葛岡Ⅳ(上葛岡)	縄文	縄文土器、平安竪穴住居跡、土師器、須恵器
27	下平(下平)	弥生	弥生土器
28	六角平(六角平)	縄文	縄文土器(大湯式)
29	三光塚2号(東在家)	平安	硝子玉
30	三光塚1号(東在家)	平安	玉類、勾玉
31	東在家(東在家)	縄文(晩期)	縄文土器(大洞BC、C ₁ 式)、土偶
32	尾去(尾去)	縄文	縄文土器
33	清水向(清水向)	縄文	縄文竪穴住居跡、縄文土器(円筒下層c、d式、大木6式、円筒上層a、b式)
34	駒林(駒林)	縄文・平安	縄文土器、平安竪穴住居跡
35	下館(下館)	中世	
36	尾去A～D(尾去)	縄文・平安	縄文土器、土師器
37	上葛岡Ⅲ(上葛岡)	縄文	縄文土器
38	上葛岡Ⅰ(上葛岡)	縄文	縄文竪穴住居跡、縄文土器
39	北の林Ⅰ(北の林)	縄文・平安	縄文竪穴住居跡、土壇、平安竪穴住居跡、掘立柱建物跡
40	北の林Ⅱ(北の林)	縄文・平安	縄文竪穴住居跡、土壇、縄文土器(大木9、10式)、平安竪穴住居跡 掘立柱建物跡、土師器、須恵器
41	飛鳥平(飛鳥平)	縄文・平安	縄文竪穴住居跡、縄文土器(十腰内Ⅰ式)、平安竪穴住居跡、土師器
42	鳥居平(鳥居平)	縄文	縄文竪穴住居跡、縄文土器
43	歌内(歌内)	縄文・平安・中世	縄文竪穴住居跡、土壇、縄文土器(大木8式、後期)、平安竪穴住居跡 土師器、須恵器
44	上葛岡Ⅱ(上葛岡)	縄文	縄文竪穴住居跡、縄文土器(大木10式)
45	石鳥谷(竹鼻)	縄文	縄文土器(円筒上層a、b式)
46	後口田Ⅱ(後口田)	縄文	縄文土器
47	岩淵(岩淵)	縄文	縄文土器
48	大里館(大里、掘合)	中世	
49	大里(大里)	縄文	縄文土器(大木9式)
50	下鷺の巣(下鷺の巣)	縄文	縄文土器(中期、後期)
51	小豆沢館(小豆沢)	縄文・中世	
52	下モ和志賀(下モ和志賀)		
53	田中館	中世	
54	堂の上(堂の上)	縄文	

北 の 林 II 遺 跡

遺 跡 番 号	No.10
所 在 地	鹿角市八幡平字北の林 3 番地他
調 査 期 間	昭和55年 5 月 9 日～12月12日
発掘調査予定面積	5,000m ²
発掘調査面積	6,460m ²

1. 遺跡の概観 (第3図対照)

秋田県北東部の鹿角盆地(花輪盆地)位置する鹿角市には、国特別史跡に指定されている大湯環状列石に代表される縄文時代の遺跡群の他、末期古墳のように小規模な墳丘を築いた奈良・平安期の所産と言われている墳墓群、中世武士団の居館・拠点となった館跡群等500カ所以上の考古遺跡が確認されている。

南北に細長い鹿角盆地には、中央を南北に流れる米代川と、それに肋骨状に流入する諸河川の浸食作用を受けて形成された段丘と舌状台地が、発達しており、遺跡は、それら段丘上、舌状台地上に立地している。

末期古墳のように小規模な墳丘を築いた奈良・平安期の所産と言われているいくつかの墳墓群(枯草坂古墳群、三光塚古墳群などと命名されており、「古墳時代」の「古墳群」と混同、誤認されることが多い。)は、最下段の段丘上に立地しており、中世武士団の居館・拠点となった館跡群の多くは、舌状台地を数本の空堀で区画地業し構築されている。

鹿角盆地、特に鹿角市に所在する遺跡のドットマップを見ると、盆地の東側の段丘・台地上に立地する遺跡が多いことがわかる。これは地形発達上の要因ばかりでなく、積雪量、融雪速度、日照時間等、東西両側に屏風のように山々が連なることに起因する盆地内の気象的な要因も加味されていたと推測される。

北の林Ⅱ遺跡は、盆地のほぼ中央に位置する鹿角市の中心街花輪の南東、通称オシキ山(標高804m、沖積低地からの比高約644m)の西麓に広がる米代川の河岸段丘の上から2段目の段丘(標高約200m、沖積低地からの比高約50m)が、沢水の浸食作用により開析されて出現した舌状台地に立地する。沖積低地を走る国鉄花輪線の陸中大里駅から東北東に約1kmの地点にある。この舌状台地は、上面の東西方向が約350m、南北方向(幅)約70~110mで、相当深く浸食・開析されて出現したもので周囲の低地との比高は最大約18mを測る。この上から2段目の段丘上には中世武士団の一人大里氏が西側縁辺部の自然地形を巧みに利用して居館・拠点とし、天正19年に破却された大里館が所在する。北の林Ⅱ遺跡の南側には、これほど明確ではないが、浸食・開析により、小規模な舌状台地様地形を呈する2つの台地が並んでおり、北の林Ⅰ遺跡(遺跡番号No.9)、飛鳥平遺跡(遺跡番号No.8)が所在している。北側には、上葛岡Ⅰ遺跡(遺跡番号No.11)が所在する。北の林Ⅱ遺跡の所在するこの舌状台地は、昭和43年に、それまで自然地形にあわせ、不整で狭い、小さな区画であった水田を、大型機械を投入できるような広く大きな水田に変えるための耕地整理(圃場整備)事業が実施され、原地形が若干損われている。

2. 調査の方法

(1) 発掘区の設定と調査の留意点

東北縦貫自動車道の発掘調査は、担当調査員の申し合せにより調査予定区域内に5 m×5 mのグリッドを設定して行うことにしている。このグリッド設定は、館跡を除き日本道路公団の設置した路線中心杭を2本任意に選択し、この中心杭を結ぶ直線を設定基準線として路線の方向に沿わせることとしている。

北の林Ⅱ遺跡には、八幡平インターチェンジの進入路と本線の中心杭が存在するが、本線上の中心杭S T A 99+20とS T A 99+80の2本を選択し、設定基準線（X軸）とした。S T A 99+20を基準点として直交線（Y軸）を設定し、5 m毎に杭を打設した。

調査予定区域全域にグリッド杭を打設した後、グリッドの呼称を(x、y)の方法で表示する関係から、できるだけマイナス表示を少なくすることとして、(0、0)の基準交点、x軸基準線、Y軸基準線をS T A 99+20から任意点に移転した。X軸にアラビア数字、Y軸にアルファベットを付し、両者の組合せによりグリッド名を付した。

昭和43年に耕地整理（圃場整備）を実施した際、ブルドーザで剝土削平あるいは排土しているため原形が損なわれているものの、舌状台地であることと、昭和54年晩秋に実施された試掘調査（範囲確認調査）で、縄文時代中期から後期の土器片、平安時代の甕形土師器片、中世の美濃灰釉皿破片等の遺物、かまどを持つ竪穴住居跡が確認されていることから、かなり劣悪な条件下ではあるが、縄文時代中期から後期にかけての竪穴住居跡、土師器を伴出する竪穴住居跡の検出及び中世の遺構の検出が予想される。

調査を実施するにあたり、次の諸点についてそれぞれ資料が得られるよう努めることとした。

- ①縄文時代中期から後期にかけての竪穴住居跡の場合、住居跡の構造、特に所謂広義の複式炉のある竪穴住居跡か。
- ②その場合の伴出土器はどのような土器様式か。
- ③土師器を伴出する竪穴住居跡の場合、竪穴住跡を被覆し（埋没させ）た土層の土性、特徴を把握する。物に近年遺跡と広域火山灰による遺跡、遺構の相対年代追求方法が考えられておりそのキーベツとなる所謂「大湯浮石」なる火山灰がプライマリーな状態で入るのか、二次堆積と考えられる「混入物」として入るのか。
- ④竪穴住居跡の上部構造を推測できるよう努める。柱穴の配置等から竪穴住居跡の上部構造の変遷も追求できると考えられることから、柱穴、壁溝（周溝）等上部構造に関連するものについては微細に観察・記録する。
- ⑤かまどの特徴をよく観察・記録する。かまど微細図と称する単なる土層断面図に終らず、構築方法、形態等を看取し復原できるような記録をとる。
- ⑥埋土中の土器、床面上の土器、かまどの構築材として使われ本来の機能を失

なっている土器、かまどにおかれた土器等、伴出土器の出土状態を明確にする。⑦陶磁器がどのような遺構に伴出し、共伴する土器はどのようなものか。中世の城柵、館跡からの陶磁器の出土例は多いが、一般集落から中世陶磁器が伴出した例は少ない。本遺跡の西側に広がる台地一帯は「大里館」跡であるが、本遺跡との関連は不明であることからどのような遺構に伴出するのか、また共伴遺物は何か。

以上の各点について観察し記録することとした。

(2) 遺構の実測方法と遺物のとりあげ方法

遺構の実測は、遺り方測量による。通常竪穴住居跡における土層観察用ベルトの設定は、画的に遺構中央部に交点をもつよう相対する壁面の中央部を結び2本設定しているが本遺跡では、かまどを有する竪穴住居跡の場合、かまど中軸線を通る一本と、住居中央部でそれに交差する一本のベルトの設定を試みた。土壇等の規模の小さい遺構の場合、土層観察用ベルトは1本設定した。T-Pitの場合、設定しても狭小で土層の観察が難しく、特異な堆積状況がない限り、図化を省略した。実測の縮尺は、遺構配置図1/200(航空写真測量し図化したものに遺構の最終平面図(1/20)を縮尺して挿入、整図)、竪穴住居跡・土壇・溝・ピット(それらの土層断面図も含む)1/20、かまど・炉(それらの土層断面図も含む)1/10とした。

遺物のとりあげ方法は、遺構内から出土したものは、その位置等を平面図(遺物出土状況図)にレベル、層位、種類を記録し収納することにした。しかし、遺構外あるいはグリッド出土遺物と一般に呼ばれている遺物に関しては、本遺跡が昭和43年に耕地整理のため剝土・削平・盛土され、相当数の遺物が原位置を離れていることから、原位置が、現存あるいは消滅した遺構内であっても、調査時には当該遺構から離れて出土する場合も当然考えられる。これらの遺物の取り扱い方を検討する必要があったが調査期間等の制約もあり細分層位を明確にできない場合各遺構プラン確認作業面毎にグリッド毎に一括して収納することにした。

この遺物のとりあげ方法は、当然報告書作成に直接かかわるものである。本遺跡の報告に際しては、文様構成等による選別は行わず出土記録主体として可能な限り遺物を収載することとした。

3. 発掘調査の経過 (第7図対照)

昭和52年10月3日～10月17日に実施された分布調査によれば、北の林II遺跡(当時はNo.10遺跡と呼称)は東西に延びる舌状台地全域がNo.10遺跡と推定され、総面積12,668㎡の縄文時代の遺跡とされていた。

日本道路公団の道路設計では、この北の林Ⅱ遺跡全域を包含して八幡平インターチェンジが
つくられることになっており、舌状台地全域を記録保存する必要があった。

昭和54年秋に試掘調査が行われたが、降雨により水田がぬかるみ、トレンチ・テストピット
を掘り下げる度に水たまりとなるが多かった。全域に任意で掘り下げたトレンチ及びテス
トピットの結果では、舌状台地先端部区域では、遺構、遺物(縄文土器、土師器、中世陶器等)
の出土が認められるが、昭和43年に行われた耕地整理でかなり削平されているため、水田粘土
をとり除くとすぐ黄褐色土の地山面となり、遺構の遺存度もあまり期待できず、台地中央部か
ら基部にかけての区域は遺構、遺物の出土は皆無であった。このことから、当初台地全域を遺
跡の範囲であるとしたが、試掘調査の結果から調査が必要な区域は、台地先端部の約 5,000㎡
であると決定された。試掘調査後、日本道路公団鹿角工事事務所から台地基部の水田耕作土を
旧土地所有者が、隣接する水田の圃場整備に使うため削土したい旨、連絡があった。ブルドー
ザによる削土後の土層断面観察では、耕作土直下は砂礫層であり、遺構の存在は認められな
かった。このことから、基部から先端部に向かってかなり深く削平して耕地整理を行ったものと
判断した。

昭和55年5月9日から調査のための予備的作業を開始しているが、6月1日から既に設定し
ているグリッド(業者委託)の各数字ライン(東西方向)毎に、南側に幅2mのトレンチを設
定し、粗掘りを開始した。このトレンチによる粗掘りは、担当の桜田班が、小豆沢館、上葛岡
Ⅰ、上葛岡Ⅱと合せ4遺跡10,850㎡の調査を10月31日までに終了する必要上、北の林Ⅱ遺跡の
粗掘りと同時に、小豆沢館の調査を最初に終了させ、その後、上葛岡Ⅱ、上葛岡Ⅰの粗掘り、
遺構確認を併行させることにしたため、かなりスローテンポなものとなった。

昭和54年秋の試掘調査の結果から決定された調査範囲全域に設定したトレンチでの粗掘りが
6月中旬に終了した。3ラインと8ラインに土層観察用ベルトを設定し、詳細に観察したとこ
ろ、8ラインの東側延長線上の厚さ50cm以上の水田粘土層下に黄褐色土のブロック層、黒色土
層が存在し、黒色土層中には、黄褐色砂質浮石が帯状に堆積しているのが発見された。このた
め8ラインの東側延長線上に土層観察用のサブトレンチを設定し、堆積範囲を追求した。この
結果、昨年秋の試掘調査で地山面とした層は、耕地整理時に盛土されたブロック層であり、こ
のブロック層より下部では遺構がかなり良好な状態で遺存する可能性が考えられた。

とりあえず既設調査区については、8ラインの土層観察用ベルトを残し、全面剥土の方針を
とり、粗掘りとプラン確認作業を継続した。6月30日に調査区域を東側に拡張することにつ
いて同意を得、直ちにグリッド及びトレンチを設定し、粗掘りと遺構のプラン確認作業に入った。
この結果拡張区域のうち東側半分は削平、西側半分は盛土と判明、黒色土中で竪穴住居跡、黄
褐色砂質浮石を埋土とする遺構(柱穴、溝)を検出する。7月中旬には、既設調査区と拡張調

査区の全域の粗掘りを終了、遺構のプラン確認作業を進めた。8月上旬になっても上葛岡Ⅰ、上葛岡Ⅱ遺跡の刈払い粗掘り遺構プラン確認作業等により中断したり、降雨、ブルドーザにより土のかきまわし等のため、なかなか正確なプランが把握できない。その後連日の好天で、埋土と地山の湿度（湿り気）の差から遺構プランが続々と明らかになってきた。この結果、既設調査区では、削平をかなり深く受けているため遺存状況はあまり良好とは言えないが、ほぼ全域に縄文～平安時代の遺構が分布すること、新たに拡張した地区では削平部分にも遺構が確認されるが、盛土部分では、平安時代の竪穴住居跡、溝状遺構、溝と柱穴がセットとなっていると思われる建物跡が検出された。盛土部分の黒色土中に広範囲で堆積分布する浮石層は近年注目されている広域火山灰である「大湯浮石層(十和田 a 降下火山灰層)」である可能性もあり、この浮石層が埋土となっている溝と柱穴のセットとなる建物跡を、かまどをもつ竪穴住居跡が掘り込んでいることから、この盛土部分の区域について特に慎重に調することとした。

ブルドーザによる土の移動があるため、原位置を離れたと考えられる遺物が多く出土しており、遺構に伴う遺物以外はグリッド毎に収納することにしたが、層順等を統一できない事情から、出土層位を記載について次のように決定した。0(ゼロ)ラインからJラインまでは、現地表面(水田粘土)の下に薄い黒褐色土をはさみその下が地山面となっていることから、水田粘土を剥いだ面までに出土した遺物は確認面Ⅰ、その粘土と遺構プラン確認面までの出土は、確認面Ⅱとし、地山面直上は確認面Ⅲとした。KラインからUラインまでは、盛土部分があるため、現水田粘土層プラス旧水田粘土層下面(ブロック層を含む)までを確認面Ⅰ、旧水田粘土層下面から浮石層上面までを確認面Ⅱ、浮石層から遺構プラン確認面までを確認面Ⅲ、地山面直上を確認面Ⅳとして遺物を取り上げ、収納した。

7月25日から遺構の精査を開始した。SⅠ001竪穴住居跡はかまどのつくり替えがあり、かまどが南側壁に2か所検出された。

SⅠ002竪穴住居跡は、プラン確認時に壁の内側に炭化物が1～2cmの幅で一巡していることから、所謂焼失家屋で堅体である板材が建てられたまま焼け残ったものと判断されていたものである。埋土を除去すると、炭化材の上部に散乱する壺形須恵器の破片が出土した。東側壁面近くの床面に遺存する炭化材の中に両端が細い流線形をした丸太材があり、ほぞ穴を1カ所穿っているのが発見された。流線形をしていることから柱材ではなく、何らかの道具の一部かと思われる。(この流線形丸太材は実測後収納し、プレハブ内に保管していたが、強風のためプレハブの屋根の一部が壊れた際内部の器材が倒れ、その下敷きとなり損壊してしまった。)SⅠ003竪穴住居跡は、ブルドーザによる重圧のため壁面が内傾していたが、初期埋設土中に、浮石層が見られた。床面からは横倒した甕形土師器が1個体出土した。この竪穴住居跡のかまどは、川原石を骨材としており、遺存状況から使用当時の状態が復原できる程で、かまどの実測後、

他所に復原し、燃焼実験をした。この結果、煙出孔が遺構プラン確認時のままの状態では、燃焼効率が悪いが、煙出孔に10cm程の「煙突」を設けると良く燃え出すことから、遺構プラン確認面で観察される平面プランでの煙道の長・短、縦断面による煙道の角度だけではかまどの本来の構造は把み切れないのではないかと思われる。S I 004 竪穴住居跡は、昨年秋の試掘調査時のトレンチ掘りで、かまどを半分破壊されているが、その全容はかろうじて確認できた。床面からは坏形土師器、鉄製品が出土している。S I 005、006、007、008 竪穴住居跡は、盛土部分の区域に確認されたもので、いずれもプラン確認時の覆土（埋土）に白色の粒子の大きな浮石を含み、非常に固くしまっていた。他の住居跡が上部を削平されたり、ブルドーザが走った事情があるとは言っても、覆土（埋土）は固くしまっている状態ではなかったことから奇異に感じられた。S I 005、006、007 のかまどは、いずれも川原石を架構材として利用しており、住時の状態が確認できた。特に S I 007 のかまどは、煙道部まで川原石を整然と並べ、その上に扁平な石を載せて天井部を架構していた。S I 008 竪穴住居跡は、溝と柱穴がセットとなっている建物跡(S B 001)を掘り込んでつくられたかまどのある竪穴住居跡である。溝と柱穴には、S I 008 の埋土中に見られる白色の浮石より黄味を帯びた浮石が混入した土が入っていた。S I 008 精査中に調査顧問である坪井清足奈良国立文化財研究所長が来跡され、削平された竪穴住居跡の溝と柱穴ではないかと建物跡とすることには疑問を述べられ、その後多数の考古学研究者が来跡され同様の疑問を述べられている。柱穴の配置は、かまどを持つ竪穴住居跡と同じであるが、柱間が棟方向と梁方向で間尺が異なること「溝」の底面に S B 001 遺物跡としたものでは円形に浅いくぼみが連続するが、竪穴住居跡の溝の底面では長楕円あるいは長方形を呈するくぼみとなっていることから、削平された竪穴住居跡の残骸と考えるより、むしろ建物跡と考えた方が妥当ではないかと考えた。S I 009 は、床面の直上まで削平され一巡する壁溝と柱穴のみで、かまどもその所在が焼上の堆積範囲でようやく確認できた。S I 011 は S I 003 同様四壁が内傾していた。S I 011 は円形石組炉をもつ縄文時代の略円形の竪穴住居跡であるが、南側を S I 003 に掘り込まれている。S I 012 は、本遺跡の縄文時代の竪穴住居跡としては最大のものであるが、東側が住居構築以降の浸食谷形成作用により破損消滅している。

S I 013 は、かまどをもつ竪穴住居跡であるがブルドーザにより削平された上、軟弱な地盤であるため東側部分でブルドーザが沈下し、キャタピラの痕跡が床面よりも深く認められる。S I 014 は、所謂複式炉を有する竪穴住居跡である。遺構プラン確認作業時の状況は埋土（覆土）に団塊状の軽石（浮石）が多量に含まれていた。住居跡内の埋土を除去する過程と土層観察用ベルトでの観察によれば、床面より低い炉が埋没した後、団塊状の軽石（浮石）を多量に含む茶褐色土が、南側半分に壁際が厚く中央部が薄く堆積しているが、北側半分には堆積が認められないことから炉のある南側方向から投棄されたと思われる状態であった。この団塊状の

軽石（浮石）を多量に含む茶褐色土は自然堆積状態では、プラン確認面より更に下部でなければ検出されないものであることから、このS I 014の南側でこの層まで達するまで深く掘り込んだ際に出た土を捨てたものと判断した。周囲の状況からS K(F)034 を掘り込んだ際のものではないかと思われた。

S I 015は北側半分が自然の浸食（崩落）により失われた円形を呈すると考えられる竪穴住居跡である。西側壁近くに所謂複式炉を有する。東南側を一部S I 013により破壊されている。S I 016は削平が激しく炉石のみ確認され、柱穴、規模等は不明である。S I 017は床面まで削平されているため正確な規模、形態は不明であるが、石組炉とその周囲に点在する柱穴様ピットから構成されている。7-u グリッドでは耕地整理時にも畦畔として残された部分に深鉢形土器1個体、（切断）蓋付釣手付壺形土器1個体、象形木製品が共伴出土した個所がある。深鉢形土器が川原石の「炉」に横倒しており、竪穴住居跡である可能性があるが、わずか60cm程の幅で残された畦畔部分からは判断が難しいため、敢えて「S I 018」の命名はしなかった。

LラインとPラインの間の第Ⅲ確認面上で検出された4棟の掘立柱建物跡（S B 001、S B 002、S B 003、S B 004）と5本の溝状遺構（S D 003、S D 004、S D 006、S D 007、S D 008）と、S I 004の南側で検出されたS B 005の覆土（埋土）には、いずれも ϕ 2～4mmの黄褐色浮石を多量に含んでいた。KラインからPラインまでの間の黄褐色浮石層直下の第Ⅲ確認面は黒褐色土であるが、 ϕ 2～9mmのやや灰黄褐色の浮石を含んでおり、同じ浮石でありながら若干色調を異にする。

S D 001は東西に走る溝であるが底面が東側に緩傾斜しており、最東部は水溜りとするためか深く円形に掘り込まれている。S K(F)032、S K(T)008と重複しているがS D 001が新しい。S D 002、005、009、010、011は浅く掘り込まれた溝である。

T-pitは、GラインからKラインとー1ラインから3ラインに囲まれた地区と、KラインからNラインと4ラインから9ラインに囲まれた地区に集中する傾向がある。その他の地区にも3基検出されているが、T-pitはプライマリーな土層が確認される地区でも第Ⅲ確認面となる黒褐色土層の下部、第Ⅳ確認面上面でないこと確認されず、覆土（埋土）に黄褐色浮石が全く含まれていない。S K(T)006の底面から縄文土器小破片が出土している。土壌は41基検出された。そのほとんどが、上部を削土されているため、原形をとどめないものがある。フラスコ状あるいは袋状と思われるものは(F)を加え註記している。土壌内の埋土（覆土）の観察では、地山を掘削して土壌をつくったが、短時間のうちに土壌内から掘り出した土を再び埋め戻したと考えられるもの（S K(F)002、S K(F)003、S K(F)006、S K(F)011、S K(F)012、S K(F)029、S K(F)031、S K(F)038）と、長期に使用後廃棄したものの2種類に分けられる。

S K(F)022 と命名した土壌は、耕地整理時に段差を形成するために法面削土された場所に検

出された。わずかに壙底と壁面の一部が残るのみであったが、この壙底に深鉢形土器が1個体口縁を壁に接して出土した。この深鉢形土器に封入された「土」をすぐビニール袋に収納し、微化石、花粉分析試料とした。5-Rグリッドの確認面IIで、石英のフレイクが多数入ったPitが検出された。

予想を上回る遺構数が確認され、しかも小豆沢館遺跡、上葛岡I遺跡(No.11)、上葛岡II遺跡(No.32)と併行調査という変則的な調査行程と、9月上旬から妻の神II遺跡(No.23)等調査に伴う新班編成のため、調査補助員1名を欠く事態が発生したため、調査終了予定の10月31日になっても終了できず、人員に余裕の生じた他班からの応援を求めることにした。

10月23日には初雪が舞い、11月に入ってから連日、降霜、降雪に悩まされ作業能率は低下する一方であった。KラインからNラインまでの第IV確認面(遺構プラン確認面IV)に検出されたT-pit群の精査が終了し、実測、写真撮影等の最終作業、器材の搬出が完了、撤収したのは既に20cmの積雪のある12月12日であった。

4. 遺跡の層位 (第8図対照)

本遺跡は、耕地整理(圃場整備)事業が昭和43年に実施された際、ブルドーザにより剥土・削平されたため、地山面から上の土層は、ほとんど攪乱を受けた形跡があり、地山面の上がすぐ水田粘土層となっているところが大部分である。

その中で、KラインからMラインにかけての地区は、原地形と耕地整理の設計とがうまく結合したためか、旧状を残している。

巨視的な観察では、第4、6図のように鳥越段丘面上に遺跡が存在しており、薄い表土層に覆われているが、微視的な観察では、第8図のように数層に分けられる黒褐色土とその中に堆積する1層の火山灰層が存在する。KラインからMラインの旧地形部分に設定された8ラインの土層観察ベルトで、基本層を遺構確認面と対比させて4面に分けている。即ち、現地表面から水田粘土面までを確認面I、水田粘土面から黄褐色浮石質火山灰層直上までを確認面II、黄褐色浮石質火山灰層から地山面である鳥越火山灰層への漸移層直上までを確認面III、漸移層を確認面IVとしている。

第3表 3ライン及び8ライン土層註記

1. 2.5Y ㉔ 黄灰色耕作土層 粘土	2. 10Y R ㉔ 褐色土 粘性やや弱
3. 10Y R ㉔ 黒褐色土 しまり強	4. 10Y R ㉔ 暗褐色土 しまり強
5. 10Y R ㉔ 暗褐色土 粘性やや弱	6. 10Y R ㉔ 黒褐色土 粘性やや弱
7. 10Y R ㉔ 黒褐色土 しまり強	8. 10Y R ㉔ 暗褐色土 しまり強
9. 10Y R ㉔ 明黄褐色土(10の漸移層)	10. 10Y R ㉔ 黄褐色土(鳥越軽石質火山灰層…地山)

- | | |
|--------------------------------------|-----------------------------------------|
| 11. 10と同じ | 12. 9と同じ |
| 13. 10Y R _{2/2} 黒褐色土 しまり強 | 14. 10Y R _{3/2} 暗褐色土 しまり強 |
| 15. 10Y R _{4/2} 黒褐色土 しまりやや強 | 16. 10Y R _{5/2} にぶい黄褐色土 しまりやや強 |
| 17. 10Y R _{6/2} 黒褐色土 粘性やや強 | 18. 10Y R _{7/2} 黒褐色土 しまり強 |
| 19. 10Y R _{8/2} 黒褐色土 しまり強 | 20. 10Y R _{9/2} 褐色土 粘性やや強 |

ドットは黄褐色浮石質火山灰層

8-Kから8-Mにかけて1は確認面I、1からドットした黄褐色浮石質火山灰層直上までが確認面II、同火山灰層から9の直上までが確認面III、9を確認面IVとしている。

5. 遺構と遺物

本遺跡の調査では、縄文時代の竪穴住居跡6棟、土壇41基、T-pit 23基、平安時代竪穴住居跡11棟、掘立柱建物跡5棟、溝8条の計94遺構し縄文時代から中世にいたる時代の遺物が多数出土している。

遺構は、時期別に扱わず、遺構の種類毎に検出順に番号を付しているが、プラン確認時に遺構と思われ番号を付したものの、精査後遺構と判断しがたいものや当初推定の遺構でなく別種類の遺構であったものなどがあり、欠番としたものもある。

遺構は各時代順に、遺物は原則として時代別になっているが、拓影図と石器・剥片実測図にはそれぞれの遺物を出土地区等と共に表現するため時代別となっていない場合がある。

第4表 北の林II遺跡S I 011 竪穴住居跡計測・説明表

検出地区	5-I、5-H、6-I、6-H			実測図番号	9		図版番号	26	
法量	長軸	250cm	壁高	10.1~15.3cm	壁溝幅	なし	主軸方向	N-55°30'-W	
	短軸	224cm	面積	4.28m ²	壁溝深	なし	形態	楕円形	
プラン確認時の状態	S I 003 に南西側を削りとられている。プラン確認時の地山面と覆土が類似する土色土性であったため不明確であったが雨後の湿度差(滞水度)により確認された。								
覆土と床面の状態	覆土は、明黄褐色土で地山面と判別しがたい。床面は南東側に傾斜しているが、よく踏み固められている。								
柱穴	検出されなかった。								
炉	竪穴住居跡の長軸方向(N-54°30'-E)に交差するような主軸方向(N-55°30'-W)をもって床面中央からやや北西寄りに川原石を使用して円形の炉がつけられている。								

土層註記

- | | |
|-------------------------------------|------------------------------------|
| 1 10Y R _{2/2} 砂質明黄褐色土 | 2 10Y R _{3/2} 炭化物混入砂質黄褐色土 |
| 3 10Y R _{4/2} 砂質明黄褐色土 | 4 10Y R _{5/2} 砂質明黄褐色土 |
| 5 10Y R _{6/2} 炭化物灰混入砂質黒褐色土 | |

第5表

北の林Ⅱ遺跡S I 012 竪穴住居跡計測・説明表

検出地区	-2-I、-2-J、-3-I、-3-J			実測図番号	10、11	図版番号	27、28、59
法長軸	754cm	壁高	5~19cm	壁溝幅	なし	主軸方向	N-60°30'-E
量短軸	632cm	面積	40.56㎡	壁溝深	なし	形態	円形
プラン確認時の状態	東側が自然営力(浸食作用)により崩壊されている。S K028、041、042の3個の円形土壇により壁面、床面の一部を破壊されている。プラン確認時、覆土が地山面(プラン確認面)と同色、同土性の土層であったため識別が困難であったが、長雨の後の混気の違いによりようやく判別できた。						
覆土と床面の状態	覆土は暗褐色土と地山面の鳥越軽石質火山灰の混入合土である。						
柱穴	10カ所に検出されたが規則的な配列は見られない。						
炉	住居跡の東側に構築されているが浸食作用により石組部分が残っている。全容は把握できないが所謂複式炉であろう。						

土層註記

- 1a 10Y R% 暗褐色土 粘性強 しまり強
炭化物混入(1~3mm)、黄褐色土混入
- 1b 1a層とのちがいは、黄褐色土の割合から見分けられるが他は同じである。
- 2 10Y R% 黄褐色土 粘性強 しまり強 粘土質
- 3 10Y R% 褐色 粘性強 しまり中 軟質層
- 4 2層と同質同色であるが、黒色土が50%含まれる
- 5 10Y R% 褐色土 粘性中 しまり強 硬質である
炭化物の混入有り

第6表

北の林Ⅱ遺跡S I 014 竪穴住居跡計測・説明表

検出地区	2-G、2-H、3-G、3-H			実測図番号	12、13	図版番号	30、31、59
法長軸	325cm	壁高	15~28cm	壁溝幅	なし	主軸方向	N-24°30'-E
量短軸	283cm	面積	7.98㎡	壁溝深	なし	形態	長円形
プラン確認時の状態	こぶし大の浮石塊が多量に混入する(黄褐)土の長方形プランが確認された。この状況から他の遺構も掘削した際、この竪穴住居に排土したものと推定される。周囲の状況から及び地山の層序からS K(F)034のフラスコ状ビットを掘削した際、掘り出した土を廃棄した可能性が強い。床面と壁下に堆積						
覆土と床面の状態	床面と壁下方に推移する初期の埋没土層を除きこぶし大の浮石塊が多量に混入する(茶褐色)土が全体に堆積している。この浮石塊はプラン確認面より上方の自然埋積土では確認されず、地山面である鳥越軽石質火山灰層がこの浮石塊の埋積であることからこの地山面を深く掘削した際に既に廃棄され埋没過程の初期にあり、まだ埋まりきらない本竪穴住居跡に排土したものと推定される。床面はよく踏みかためられているが凹凸がある。						
柱穴	木根による攪乱穴も認められるが、東側半分に多く検出されている。柱穴配置が東側に偏在しているように思われる。						
炉	住居跡の長軸方向上、南側の壁面近くに馬蹄形の石囲炉とそれに連なる鍋底状のくぼみからなる所謂複式炉の形態を示している。						

土層註記

- 1 2.5Y R% 黄色と2.5Y R% 浅黄色との軽石層である 2 10Y R% 黄褐色 砂質性である
粘性弱 しまり弱
- 3 10Y R% 褐色 粘性弱 しまり強 炭化物微量に混入 4 10Y R% 黄褐色 炭化物微量 小つぶの軽石混入5%
小つぶの軽石混入10%

- | | |
|-----------------------------------------------------|--------------------------------------------------------------|
| 5 10Y R _{5/2} 黄褐色 炭化物10% 一部軽石あり | 6 10Y R _{5/2} 黄褐色 しまり強 炭化物5% 小豆大の軽石数個 |
| 7 10Y R _{5/2} 褐色 粘性弱 炭化物微量 黄褐色土粒子30% | 8 10Y R _{5/2} 暗褐色 粘性弱 軽石層(1~100mm)である |
| 9 10Y R _{5/2} 褐色 しまり強 豆つぶ大(3~4mm)の軽石が数個混入 | 10 10Y R _{5/2} 黒褐色 しまり弱 黄褐色土粒子15% 1~15mmの軽石が全体的に10% |
| 11 10Y R _{5/2} 暗褐色 粘性弱 しまり弱 層上部に軽石層が含まれる | 12 8と同じ |
| 13 10Y R _{5/2} 褐色 粘性弱 層下部に炭化物5% 層上部に小豆大の軽石 | 14 10Y R _{5/2} 褐色 黄褐色土粒子15% 小つぶの軽石5% |
| 15 10Y R _{5/2} 黒褐色 炭化物3% 黄褐色土粒子10% | 16 10Y R _{5/2} 暗褐色 軽石数個 黄褐色土粒子40% |
| 17 10Y R _{5/2} 褐色 炭化物微量 黄褐色土粒子20% | |

第7表 北の林Ⅱ遺跡S I 015 竪穴住居跡計測・説明表

検出地区	1-D、1-E、2-D、2-E	実測図番号	14、15	図版番号	32、33、59
法長軸	700cm	壁高	18~25cm	壁溝幅	なし
量短軸	640cm	面積	34.2m ²	壁溝深	なし
プラン確認 昭の状態	台地先端の西北端に確認された。北側半分は崩落のため欠損、南東側はS I 013 竪穴住居跡(平安時代)により削り落とされている。耕地整理時の排土堆積地区となっているため、明確なプランを把むことが困難であった。				
覆土と床面 の状態	昭和43年の耕地整理時にブルドーザが一度削りとった土を排土堆積させているため、覆土上面は攪乱が多い。				
柱 穴	攪乱穴は存在するが、明確な柱穴は確認されていない。				
炉	住居床面西側に川原石で連続する2つの「石囲炉」を創出させている所謂、複式炉である。2つの「石囲」のうち壁面に近い方は石の内側が剥離する程熱を受けているが中央寄りの「石囲炉」の内側は熱を受けた痕跡はあるがそれ程変化がない。				

土 層 註 記

- | | |
|----------------------------------------------------------------------------------------|--------------------------------------------------------------------------------------|
| 1 10Y R _{5/2} 暗褐色 粘性弱 直径10cmの浮石がブロック状に混入 | 2 10Y R _{5/2} 黄褐色 粘性弱 浮石(1~40mm)ブロック状に混入 |
| 3 10Y R _{5/2} 黄褐色 粘性弱 | 4 10Y R _{5/2} 黄褐色 粘性弱 浮石(1~70mm)が25~30%混入 |
| 5 10Y R _{5/2} 黄褐色 しまりやや弱 粘性弱 浮石(5~50mm)が10~20%混入 | 6 10Y R _{5/2} 黄褐色 しまりやや弱 粘性弱 明黄褐色の浮石(20mm)が1粒混入 |
| 7 10Y R _{5/2} 褐色 粘性弱 | 8 10Y R _{5/2} 暗褐色 しまりやや弱 粘性弱 |
| 9 10Y R _{5/2} 暗褐色 しまりやや弱 浮石(1~50mm)が10~15%混入 炭化物も微量混入 11に近い層は黄褐色に近い | 10 10Y R _{5/2} 褐色 粘性弱 |
| 11 10Y R _{5/2} 黄褐色 粘性弱 ブロック状に暗褐色土が3~5%混入 | 12 10Y R _{5/2} 黄褐色 粘性強 |
| 13 10Y R _{5/2} 黄褐色 粘性弱 粘性の強い黄褐色土がブロック状に3~5%混入 | 14 2.5Y R _{5/2} 黄色 浮石(1~10mm)が2~3%混入 |
| 15 10Y R _{5/2} 明黄褐色 浮石がブロック状に3~5%混入 粘性の強い黄褐色土が7~10%混入 | 16 10Y R _{5/2} 黒色 しまりやや弱 粘性弱 黄褐色土がブロック状に20~30%混入、その回りを極暗赤褐色土がとりまいている(20%前後) |
| 17 10Y R _{5/2} 黄褐色 しまりやや弱 浮石(0.5~10mm)が3~5%混入 黄褐色土がブロック状に3~5%混入 粘性の強い土も5~7%混入 | 18 2.5Y R _{5/2} 黄褐色 しまりやや弱 粘性強い弱 浮石と土が1:1の割合である |

- 19 10Y R_{4/2} にぶい黄褐色 しまりやや強 粘性やや強
 20 10Y R_{4/2} 褐色 粘性弱 浮石(1~40mm)が7~10%混入
炭化物微量混入
 21 10Y R_{4/2} にぶい黄褐色 しまりやや強 粘性弱
浮石(0.5~30mm) 3%混入
 22 10Y R_{4/2} にぶい黄褐色 粘性強
 23 10Y R_{4/2} 褐色 粘性弱 浮石(1~3mm)が2~3%混入
 24 10Y R_{4/2} 褐色 しまりやや弱 浮石(30~60mm)が20%混入
 25 10Y R_{4/2} 明黄褐色
 26 10Y R_{4/2} にぶい黄褐色 粘性弱

炉内土層註記

- 1 10Y R_{4/2} にぶい黄褐色 しまりやや弱 粘性弱
 2 10Y R_{4/2} 黄褐色 粘性弱
 3 10Y R_{4/2} 明黄褐色 粘性弱
 4 10Y R_{4/2} 黄褐色 粘性弱
 5 10Y R_{4/2} 黄褐色
 6 10Y R_{4/2} にぶい黄褐色 粘性弱 炭化物微量混入
 7 10Y R_{4/2} 褐色 しまりやや強粘性弱 焼土がやや混入
 8 10Y R_{4/2} 黄褐色 しまりやや強粘性弱
 9 10Y R_{4/2} 褐色 焼土がやや混入

第8表 北の林II遺跡S I 016 竪穴住居跡計測・説明表

検出地区	10-D		実測図番号	16		図版番号	34	
法量	長軸	不明	壁高	不明	壁溝幅	不明	主軸方向	炉長軸方向N-8°-W
	短軸	不明	面積	不明	壁溝深	不明	形態	不明
プラン確認時の状態	調査前地形では南側縁辺部ではあるものの耕地整理範囲外で水田面より一段高く畔道となっており原形に近い形で遺存するであろうと考えられていたが原地形(耕地整理前)そのものが、台地北縁部同様自然崩壊しており、更に耕地整理時にブルドーザで壊滅したと思われる炉のみ遺存している。							
覆土と床面の状態	不明(掘削されているため検出できず)							
柱穴	不明(検出できず)							
炉	現地形では台地南縁辺部に位置しており、南側半分が法面となっており、原形をうかがうことは不可能であるが北側半分を川原石で囲んだ炉である。単純な石組炉か所謂複式炉となるかは不明である。							

土層註記

- 1 10Y R_{4/2} 暗褐色土 しまり弱 炭化物30%
黄褐色土粒子10%混入
 2 10Y R_{4/2} 暗褐色 層上半部炭化物10%混入
 3 10Y R_{4/2} にぶい黄褐色土 炭化物微量混入
 4 10Y R_{4/2} 明黄褐色土 黄橙色土ブロック(豆粒大)少量混入
 5 10Y R_{4/2} 暗褐色土 炭化物5% 黄褐色土粒子15%混入
 6 10Y R_{4/2} 褐色土 炭化物5% 黄褐色土粒子15%混入

第9表 北の林II遺跡S I 017 竪穴住居跡計測・説明表

検出地区	12-S、12-7、13-S、13-7		実測図番号	17、18		図版番号	35	
法量	長軸	395cm	壁高	不明	壁溝幅	なし	主軸方向	N-41°30'-W
	短軸	390cm	面積	10.44m ²	壁溝深	なし	形態	円形
プラン確認時の状態	昭和43年の耕地整理時にブルドーザで削平されているため、壁体(壁面)が残存せず、竪穴住居跡の全体規模、時期等は不明である。かろうじて石組炉とその周囲の柱穴様ピット群により規模が推定される。長軸、短軸の長さは柱穴様ピットの外縁を連結して得た推定ラインにより計測した。							

覆土と床面の状態	ブルドーザで床面まで削平されているため覆土皆無、床面の状態も不明である。
柱 穴	床面中央部のピットを中心に柱穴様ピットが10カ所検出された。
炉	昭和43年の耕地整理時にブルドーザにより剥土された際、炉石も重量及び排土板の影響を受けたらしく炉石に亀裂を生じているが、住居跡床面中央からやや南東寄りに方形に川原石を配して構築した石組炉である。

第10表 北の林Ⅱ遺跡 S K(F)001 計測・説明表

検出地区	5-B		実測図番号	19		図版番号	7、41	
法	開口部長軸	70cm	壙底部長軸	112cm	深 さ	30~40cm		
	開口部短軸	60cm	壙底部短軸	110cm	長 軸 方 向	N-25°-W		
量	開口部平面形状	不整円形	壙底部平面形状	不整円形	断 面 形 状	袋 状		
遺物とその出土状態		なし						

土 層 註 記

- | | | | | | | |
|---|-------------|--------|--------------------|---|-------------|-----|
| 1 | 10Y R% 黄褐色土 | しまりやや弱 | 浮石粒(φ0.2~3mm) | 2 | 10Y R% 褐色土 | 粘性弱 |
| | 5~10%混入 | | | | | |
| 3 | 10Y R% 暗褐色土 | 粘性弱 | 浮石粒(φ0.2~3mm)10~15 | 4 | 10Y R% 黄褐色土 | 粘性弱 |
| | %混入 | | | | | |
| 5 | 10Y R% 褐色土 | しまりやや弱 | 粘性弱 | | | |

第11表 北の林Ⅱ遺跡 S K(F)002 計測・説明表

検出地区	5-C		実測図番号	19		図版番号	7、42	
法	開口部長軸	86cm	壙底部長軸	161cm	深 さ	75~86cm		
	開口部短軸	81cm	壙底部短軸	141cm	長 軸 方 向	N-34°-W		
量	開口部平面形状	楕円形	壙底部平面形状	楕円形	断 面 形 状	袋 状		
遺物とその出土状態		なし						

土 層 註 記

- | | | | | | | |
|----|----------------------------|-------|---------------------------|----|-----------------------------------------|--------------|
| 1 | 10Y R% 暗褐色 | 粘性やや強 | | 2 | 10Y R% 褐色 | 粘性やや強 |
| | 10Y R% 黄橙色の粒状が3コ(径10~30mm) | | | | 2.5Y R% 黄色の粒状が多数(径5~30mm) | |
| | 黄褐色土粒子40% | | | | 10Y R% 明るい黄褐色土粒が2コ | |
| 3 | 10Y R% 褐色 | 粘性弱 | | 4 | 10Y R% 黄褐色 | 粘性強 |
| | 10Y R% 黄橙色の粒状が多数(径5~30mm) | | | | 2.5Y R% 淡黄色ブロック状2コ | |
| | | | | | 2.5Y R% 明黄褐色ブロック状1コ | 10Y R% 黄橙色1コ |
| 5 | 10Y R% 黄褐色 | 粘性強 | 2.5Y R% 黄色が多数(径5~40mm) | 6 | 10Y R% 褐色 | 粘性やや強 |
| | 10Y R% 黄橙色の粒状3コ(径30~40mm) | | | | 10Y R _A ^B 灰白粒子30% | 炭化物微量 |
| 7 | 10Y R% 黄褐色 | 粘性やや強 | 2.5Y R% 灰白色塊状(径20~60mm)3コ | 8 | 10Y R% 黄褐色 | 粘性強 |
| | 10Y R% 黄橙色ブロック状1コ | | | | 2.5Y R% 灰白色土粒子多量に混入50% | |
| 9 | 10Y R% 褐色 | 粘性やや強 | しまい強 | 10 | 10Y R% 黄褐色 | 炭化物微量 |
| | 10Y R% 灰白色粒状少数(径3~30mm) | | | | 5Y R% 明褐色粒子1コ | |
| 11 | 10Y R% 黄褐色 | しまり強 | 10Y R% 黄橙色粒子2コ | 12 | 10Y R% 褐色 | しまり強 |
| | | | | | 10Y R% 黄橙色粒子5% | |
| 13 | 10Y R% 黒色 | 粘性強 | 10Y R% 明黄褐色土10% | 14 | 10Y R% 黄褐色 | 粘性強 |
| | 10Y R% 黒褐色 | 粘性強 | しまり強 | | 10Y R% 黒色40% | |
| | 10Y R% 黄褐色土粒子多量に混入5% | | | | | |

第12表

北の林Ⅱ遺跡 S K(F)003 計測・説明表

検出地区	5-C		実測図番号	19		図版番号	7、42	
法	開口部長軸	65cm	壙底部長軸	125cm	深さ	87~99cm		
	開口部短軸	48cm	壙底部短軸	120cm	長軸方向	N-68°-W		
量	開口部平面形状	楕円形	壙底部平面形状	楕円形	断面形状	袋状		
遺物とその出土状態		なし						

土層断面註記

- | | |
|-----------------------------------------------------------------------------------------------|-------------------------------------------------------------------------------------------------------------------------------------------|
| 1 10Y R _{7.5} 褐色 しまり強
10Y R _{7.5} にふい黄橙粒状少数(径3~6mm) | 2 10Y R _{7.5} 褐色 しまり強 10Y R _{7.5} にふい黄橙粒 多数
(径1~40mm) 10Y R _{7.5} 明褐色 粒状少数 12Y R _{7.5} 褐色
粒状20% |
| 3 10Y R _{7.5} 褐色 粘性強 しまり強 10Y R _{7.5} 明褐色
粒状少数(径3~25mm) 炭化物10% 黄褐色土粒子30% | 4 10Y R _{7.5} 黄褐色 粘性やや強 しまり強
10Y R _{7.5} 明褐色粒状少数 にふい黄橙粒状少数 |
| 5 10Y R _{7.5} 黄褐色 粘性やや強 しまりやや強 明褐色
粒状少数 にふい黄橙粒状多数(径1~1mm) 炭化物5% | 6 10Y R _{7.5} 褐色 しまり強 10Y R _{7.5} 明褐色 粘状(径1~
5mm) 15% ¼ にふい黄橙粒状少数 |
| 7 10Y R _{7.5} 褐色 粘性強 しまりやや強
10Y R _{7.5} 黄褐色 粒状少数(径5~15mm) | 8 10Y R _{7.5} 黒色 粘性強 しまり強 黄褐色粒子10% 炭化物
2% |
| 9 10Y R _{7.5} 黒褐色 粘性強 しまり強 黄褐色土粒子30%
にふい黄橙粒子20% 炭化物5% | 10 10Y R _{7.5} 暗褐色 粘性強 しまり強 10Y R _{7.5} 黄褐色土50%
炭化物1% |

第13表

北の林Ⅱ遺跡 S K(F)004 計測・説明表

検出地区	4-D		実測図番号	19		図版番号	7、42	
法	開口部長軸	112cm	壙底部長軸	122cm	深さ	22~26cm		
	開口部短軸	105cm	壙底部短軸	116cm	長軸方向	N-8°-W		
量	開口部平面形状	不整円形	壙底部平面形状	不整円形	断面形状	袋状		
遺物とその出土状態		なし						

土層註記

- | | |
|-----------------------------------------------------------------------------------|-------------------------------------------------------------------------------|
| 1 10Y R _{7.5} 褐色 10Y R _{7.5} 黄褐色(直径3cm)が混入 | 2 10Y R _{7.5} 褐色 粘性やや強 小豆大のブロック粒が少量(7%)
混入 |
| 2 10Y R _{7.5} 褐色 極小のブロック粒が少量(15%)混入 | 4 10Y R _{7.5} 暗褐色 10Y R _{7.5} 褐色 30%混入 |
| 5 10Y R _{7.5} 黒褐色 10Y R _{7.5} 褐色 15%混入 | 6 10Y R _{7.5} 黒褐色 粘性やや弱 しまりやや強 ブロック粒少量
(1%)混入 |
| 7 10Y R _{7.5} 褐色 粘性やや弱 しまりやや強
10Y R _{7.5} 黄褐色(20%)混入 ブロック粒混入 | 8 10Y R _{7.5} 黒褐色 10Y R _{7.5} 褐色(30%)混入 |
| 9 10Y R _{7.5} 褐色 10Y R _{7.5} 黒褐色(25%)混入 | 10 10Y R _{7.5} 褐色 粘性やや強 しまりやや弱 10Y R _{7.5} 黄褐
色が少量(7%)混入 |
| 11 10Y R _{7.5} 黄褐色 粘性やや強 しまりやや強 | |

第14表

北の林Ⅱ遺跡 S K005 計測・説明表

検出地区	5-B、6-B		実測図番号	19		図版番号	7、43	
法	開口部長軸	104cm	壙底部長軸	92cm	深さ	42~46cm		
	開口部短軸	93cm	壙底部短軸	82cm	長軸方向	N-58°-W		
量	開口部平面形状	円形	壙底部平面形状	円形	断面形状	円筒状		
遺物とその出土状態		なし						

土層断面註記

- | | |
|------------------------------------------------------------------------------------|-------------------------------------------------------------------------------|
| 1 10Y R _{7.5} 暗褐色 10Y R _{7.5} 黄褐色(20%ブロック1
コ 粒子) 浮石10mm 1コ | 2 10Y R _{7.5} 褐色 粘性やや強 しまりやや弱 10Y R _{7.5} 暗褐
色7% 炭化物1% |
| 3 10Y R _{7.5} 暗褐色 粘性やや強 しまり弱 | 4 10Y R _{7.5} 褐色 粘性やや強 10Y R _{7.5} 黒褐色10% 炭化物
微量 ブロック粒混入 |
| 5 10Y R _{7.5} 黒褐色 粘性やや強 しまりやや弱
10Y R _{7.5} 暗褐色ブロック粒10% 浮石粒子混入 | 6 10Y R _{7.5} 暗褐色 粘性やや強 しまりやや弱 |

- 7 10Y R₆ 暗褐色 粘性やや強 しまりやや弱 10Y R₆ 黄褐色ブロック粒7%
10Y R₆ 褐色 20%
- 8 10Y R₆ 暗褐色 粘性やや強 しまりやや弱 10Y R₆ 褐色25%
- 9 10Y R₆ 褐色 粘性やや強 10Y R₆ 暗褐色7% 炭化物微量
- 10 10Y R₆ 暗褐色 粘性やや強 しまりやや弱 10Y R₆ 褐色30% 10Y R₆ 黒褐色2%
- 11 10Y R₆ 暗褐色 10Y R₆ 褐色20% 浮石1コ 炭化物3%
- 12 10Y R₆ 黄褐色 しまり強 10Y R₆ 明黄褐色40%シラス
10Y R₆ 黒褐色1%

第15表 北の林II遺跡 S K(F)006 計測・説明表

検出地区	6-B		実測図番号	19		図版番号	7、43	
法	開口部長軸	96cm	壙底部長軸	153cm	深	さ	49~51cm	
	開口部短軸	86cm	壙底部短軸	127cm	長軸方向	N-72°-W		
量	開口部平面形状	不整形	壙底部平面形状	楕円形	断面形状	袋状		
遺物とその出土状態		なし						

土層註記

- 1 10Y R₆ 暗褐色 しまりやや強 10Y R₆ 黄褐色 土粒子30%
- 2 10Y R₆ 黒褐色 粘性やや強 しまりやや強 10Y R₆ 黄褐色土粒子30% 炭化物少量5%
- 3 10Y R₆ 暗褐色 10Y R₆ 黄褐色土粒子30% 炭化物少量3%
- 4 10Y R₆ 暗褐色 粘性やや強 しまりやや強 10Y R₆ 黄褐色土粒状5コ(径10-20mm) 10Y R₆ 暗褐色土30%
- 5 10Y R₆ 黒褐色 粘性やや強 黄褐色土粒子40% 炭化物10%
- 6 10Y R₆ 黄褐色 10Y R₆ 黒褐色土40% 炭化物1%
- 7 10Y R₆ 黒褐色 粘性やや強 10Y R₆ 黄褐色土粒30% 炭化物10%
- 8 10Y R₆ にぶい黄褐色 粘性やや強 10Y R₆ 明黄褐色土1%
- 9 10Y R₆ にぶい黄褐色 粘性強 しまり弱 10Y R₆ 明黄褐色土1%
- 10 10Y R₆ 黒褐色 粘性強 10Y R₆ 黄褐色土粒子30% 炭化物10%
- 11 10Y R₆ 黄褐色 粘性弱 黒褐色土粒子10%
- 12 10Y R₆ 黒褐色 粘性強 10Y R₆ 明黄褐色土粒子20% 炭化物15%
- 13 10Y R₆ 暗褐色 粘性強 しまりやや強 10Y R₆ 黄褐色土粒子50% 灰白粒子5% 炭化物10%
- 14 10Y R₆ 黄褐色 粘性強 しまり強 明黄褐色土粒子10%
- 15 10Y R₆ にぶい黄褐色 しまり強 10Y R₆ 黄橙褐色土ブロック1コ

第16表 北の林II遺跡 S K(F)007 計測・説明表

検出地区	13-M、13-N		実測図番号	20		図版番号	58	
法	開口部長軸	89cm	壙底部長軸	96cm	深	さ	37~47cm	
	開口部短軸	82cm	壙底部短軸	91cm	長軸方向	N-88°-W		
量	開口部平面形状	円形	壙底部平面形状	円形	断面形状	袋状		
遺物とその出土状態		なし						

第17表 北の林II遺跡 S K(F)008 計測・説明表

検出地区	6-A		実測図番号	20		図版番号	7、44	
法	開口部長軸	107cm	壙底部長軸	138cm	深	さ	58~63cm	
	開口部短軸	107cm	壙底部短軸	135cm	長軸方向	N-80°-E		
量	開口部平面形状	円形	壙底部平面形状	円形	断面形状	袋状		
遺物とその出土状態		なし						

土層註記

- 1 10Y R₆ にぶい黄褐色土 しまりやや弱 粘性弱 浮石粒(φ0.1-5mm)3~5%混入 部分的ににぶい黄
- 2 10Y R₆ 明黄褐色土 粘性弱 黄褐色土(0.02~0.2mm)が40%前後混入

橙色土が混入

- | | |
|----------------------------------------------------------------------------------------------|-----------------------------------------------------------------------------|
| 3 10Y R ₂ 暗褐色土 | 4 10Y R ₂ 黒色土 粘性弱 |
| 5 10Y R ₂ 暗褐色土 粘性弱 | 6 10Y R ₂ 黄褐色土 粘性弱 |
| 7 10Y R ₂ 黒褐色土 しまりやや弱 粘性弱 | 8 10Y R ₂ 褐色土 しまりやや弱 粘性弱 |
| 9 10Y R ₂ 暗褐色土 しまりやや弱 粘性弱 浮石粒
(φ 0.1~30mm) 5~10%混入 におい黄橙色の細砂が
部分的に混入 (3~5%) | 10 10Y R ₂ 黒褐色土 粘性弱 |
| 11 10Y R ₂ 黒褐色土 粘性弱 黄褐色土が5~10%混入 | 12 10Y R ₂ 黒褐色土 粘性弱 |
| 13 10Y R ₂ 黒褐色土 しまりやや弱 粘性弱 | 14 10Y R ₂ 暗褐色土 しまりやや弱 粘性弱 |
| 15 10Y R ₂ 黄褐色土 しまりやや弱 粘性弱 | 16 10Y R ₂ 褐色土 しまりやや弱 粘性弱 |
| 17 10Y R ₂ 黄褐色土 しまりやや弱 粘性弱 | 18 10Y R ₂ におい黄褐色土 しまりやや弱 粘性弱 黄褐色の
火山灰石(φ 0.2~30mm) が40~50%混入 |

第18表 北の林II遺跡S K009 計測・説明表

検出地区	7-C		実測図番号	20		図版番号	7、44	
法	開口部長軸	104cm	壙底部長軸	88cm	深	さ	40~52cm	
	開口部短軸	95cm	壙底部短軸	78cm	長軸方向	N-73°-W		
量	開口部平面形状	円形	壙底部平面形状	円形	断面形状	円筒		
遺物とその出土状態		なし						

土層註記

- | | |
|-----------------------------------------------------------------------------------------------------|---------------------------------------------------------------------------------------------|
| 1 10Y R ₂ 暗褐色 しまり強 混入 10Y R ₂ 黄褐色土
1% | 2 10Y R ₂ 黒褐色 しまり強 混入 10Y R ₂ 褐色土40%
黒微量 |
| 3 10Y R ₂ 黒褐色 しまり強 混入 10Y R ₂ 黄褐色土
1% | 4 10Y R ₂ 黒褐色 しまりやや強 混入 10Y R ₂ 黄褐色土
15% 10Y R ₂ 明黄褐色微量 |
| 5 10Y R ₂ 褐色 しまりやや強 混入 10Y R ₂ 黒褐色
土20% | 6 10Y R ₂ 黄褐色土 粘性やや弱 しまり強 混入 10Y R ₂
暗褐色土20% |
| 7 10Y R ₂ 褐色 しまりやや強 混入 10Y R ₂ 暗褐色
土40% 10Y R ₂ 明黄褐色土微量 | 8 10Y R ₂ 褐色 しまり強 混入 10Y R ₂ 黒褐色土10%
10Y R ₂ におい黄褐色土20% |
| 9 10Y R ₂ 黄褐色 しまりやや強 混入 10Y R ₂ 黒褐
色土5% | 10 10Y R ₂ 褐色 粘性やや強 しまり強 混入 10Y R ₂ 褐
色土10% |
| 11 10Y R ₂ 明黄褐色土 粘性やや強 しまり強 混入
10Y R ₂ 褐色土40% | 12 10Y R ₂ 黄だいたい 粘性やや弱 しまり強 混入
10Y R ₂ 褐色土10% |
| 13 10Y R ₂ 黄褐色 粘性強 しまりやや強 混入
10Y R ₂ 暗褐色土15% 10Y R ₂ におい黄だいたい微量 | |

第19表 北の林II遺跡S K010 計測・説明表

検出地区	7-D		実測図番号	20		図版番号	7、45	
法	開口部長軸	181cm	壙底部長軸	163cm	深	さ	27~36cm	
	開口部短軸	129cm	壙底部短軸	117cm	長軸方向	N-34°-W		
量	開口部平面形状	楕円形	壙底部平面形状	楕円形	断面形状	逆台形		
遺物とその出土状態		縄文土器片2点覆土中出土						

土層註記

- | | |
|-----------------------------------------------------------------|------------------------------------------------------------------------------------------|
| 1 10Y R ₂ 黒褐色 しまりやや強 10Y R ₂ 黄褐色土
微量混入 | 2 10Y R ₂ 暗褐色 しまり強 10Y R ₂ 明黄褐色土1%
10Y R ₂ 黄褐色土10%混入 |
| 3 10Y R ₂ 褐色 しまり強 10Y R ₂ 暗褐色土1%混入 | 4 10Y R ₂ 黄褐色 しまり強 10Y R ₂ 黄褐色土20%混入 |
| 5 10Y R ₂ 褐色 しまり強 10Y R ₂ 明黄色土30%混入 | 6 10Y R ₂ 明黄褐色 しまり強 10Y R ₂ 褐色土10%
礫微量混入 |

- 7 10Y R% 黄褐色 しまり強 混入 10Y R% 暗褐色土 1%
 8 10Y R% 褐色 しまり強 混入 10Y R% 黄褐色土30%
 9 10Y R% 暗褐色 しまり強 混入 10Y R% 黒褐色土 1%
 10 10Y R% 黄褐色 しまり強 混入 10Y R% 黒褐色土1%
 11 10Y R% 黒褐色 しまり強 混入 10Y R% 黄褐色土 20%
 12 10Y R% 褐色 しまり強
 13 10Y R% 黄褐色 粘性やや強 しまりやや強
 14 10Y R% 黄褐色 粘性やや強 しまり強 混入 10Y R% 黄だいたい土1%混入 10Y R% 黒色15%
 15 10Y R% 黒褐色 しまり強 混入 10Y R% 黄褐色土 40% 混入 7.5Y R% 明るい褐色土微量
 16 10Y R% 暗褐色 しまり強 混入 10Y R% 黄褐色土2%
 17 10Y R% 明黄褐色 しまり強 混入 10Y R% 黄褐色土20%

第20表

北の林II遺跡SK(F)011 計測・説明表

検出地区	10-D、11-D		実測図番号	20		図版番号	
法	開口部長軸	182cm	壙底部長軸	194cm	深さ	90~120cm	
	開口部短軸	159cm	壙底部短軸	187cm	長軸方向	N-4°-W	
量	開口部平面形状	不整円形	壙底部平面形状	円形	形態	袋状	
遺物とその出土状態		縄文土器片6点覆土中出土					

土層註記

- 1 10Y R% 黒褐色土 しまりやや弱 粘性弱 火山灰 火山石(φ0.5~50mm) 5~7% 混入 部分的に にぶい黄橙色土が混入
 2 10Y R% 褐色土 粘性弱 褐色土(10Y R%)が50%混入
 3 10Y R% 褐色土 粘性やや弱 にぶい黄橙色土と部分的混合
 4 10Y R% 褐色土 粘性やや強 黒褐色部分的に混入 火山灰 浮石粒(φ0.5~90mm) 部分的混入
 5 10Y R% 黒褐色土 粘性弱 火山灰 浮石粒一部分混入
 6 10Y R% 黄褐色土 粘性弱 火山灰 浮石粒(φ0.5~40mm) が10~15%混入 5Y R% 橙色土(φ10~30mm)10~15%混入 10Y R%の浮石粒が部分的混入 2.5Y R% 明赤褐色の浮石粒が部分的にあり
 7 10Y R% 明黄褐色土 粘性やや弱 浮石粒が部分的に混入
 8 10Y R% 暗褐色土 粘性やや強 10Y R% 褐色土が30~40%混入
 9 10Y R% 黄褐色土 しまりやや強 粘性やや強 浮石粒(φ0.5~200mm)が30%混入
 10 ①7.5Y R%橙色土 ②10Y R%黒褐色土 ③10Y R%明黄褐色土 しまり ④やや強 粘性 ⑤やや強 ⑥やや強 ①明黄褐色と明赤褐色との浮石粒(φ1~40mm)が60%混入 ②火山灰 浮石粒(φ0.5~90mm) が40%前後混入 ③火山灰 浮石粒(φ0.5~60mm)が7~10%混入
 11 10Y R% にぶい黄橙色土 火山灰 浮石粒(φ0.5~10mm) が50%混入
 12 10Y R% 黒褐色土 炭化物一部混入

第21表

北の林II遺跡SK(F)012 計測・説明表

検出地区	9-C		実測図番号	20		図版番号	45
法	開口部長軸	173cm	壙底部長軸	173cm	深さ	80~86cm	
	開口部短軸	170cm	壙底部短軸	153cm	長軸方向	N-58°-E	
量	開口部平面形状	不整円形	壙底部平面形状	不整円形	形態	袋状	
遺物とその出土状態		なし					

土層註記

- 1 10Y R% 黒褐色土 粘性弱 浮石粒(φ0.5~20mm) が2~3%混入
 2 10Y R%~10Y R% 粘性は外側より中にはいることに弱くなる(外側やや強) 浮石粒2~3%混入
 3 10Y R% 暗褐色土 粘性弱 浮石粒3~5%混入
 4 10Y R% 褐色土 粘性弱
 5 10Y R% 黄褐色土 ところによりやや強
 6 10Y R% 暗褐色土 粘性弱
 7 10Y R% 黄褐色土 粘性弱(外側やや強)
 8 10Y R% 黄褐色土 粘性弱(外側やや強)
 9 10Y R% 褐色土
 10 10Y R% 暗褐色土 浮石粒7~10%混入
 11 10Y R% 暗褐色土 浮石粒5~10%
 12 10Y R% にぶい黄褐色土
 13 10Y R% 黒褐色土 粘性やや強 浮石粒80~90%混入
 14 10Y R% 暗褐色土 浮石粒50~60%混入

第22表

北の林Ⅱ遺跡S K013 計測・説明表

検出地区	9-D、10-D		実測図番号	21		図版番号	46	
法	開口部長軸	170cm	壙底部長軸	164cm	深さ	5~17cm		
	開口部短軸	125cm	壙底部短軸	117cm	長軸方向	N-49°-W		
量	開口部平面形状	楕円形	壙底部平面形状	楕円形	断面形状	逆台形		
遺物とその出土状態		なし						

土層註記

- 1 10Y R% 暗褐色土 粘性弱 炭化物が2~3%混入 2 10Y R% にぶい黄褐色土 粘性弱 火山灰粒が10~20%混入
炭化物少量混入

第23表

北の林Ⅱ遺跡S K(F)014 計測・説明表

検出地区	2-C、2-D、3-D		実測図番号	21		図版番号		
法	開口部長軸	194cm	壙底部長軸	166cm	深さ	68~91cm		
	開口部短軸	137cm	壙底部短軸	164cm	長軸方向	N-88°-E		
量	開口部平面形状	不整楕円形	壙底部平面形状	円形	断面形状	袋状		
遺物とその出土状態		なし						

土層註記

- 1 10Y R¹ % 黒色土 2 10Y R% 黒褐色土
3 10Y R% 黒褐色土 ローム粒混入 4 10Y R% 褐色土
5 10Y R% 黒褐色土 6 10Y R% 褐色土 炭化物混入
7 10Y R% 黄褐色土 8 10Y R% 黒色土 ロームブロック混入
9 2.5Y R% 黄色土 砂質 10 10Y R% 褐色 ロームブロック混入
11 10Y R% 明黄褐色土 12 10Y R% 黄橙色
13 10Y R% 黒褐色土 ロームブロック混入 14 10Y R% 黄褐色
15 10Y R% 褐色 16 10Y R% 明黄褐色
17 10Y R% 褐色 ローム粒混入

※ 黒褐色~暗褐色系の埋土には炭化物が多く含まれている。

第24表

北の林Ⅱ遺跡S K(F)015 計測・説明表

検出地区	14-R、15-R		実測図番号	21		図版番号	46	
法	開口部長軸	83cm	壙底部長軸	82cm	深さ	34~39cm		
	開口部短軸	76cm	壙底部短軸	70cm	長軸方向	N-45°-E		
量	開口部平面形状	円形	壙底部平面形状	円形	断面形状	袋状		
遺物とその出土状態		覆土中に自然石1個						

第25表

北の林Ⅱ遺跡S K(F)016 計測・説明表

検出地区	7-H、7-I		実測図番号	21		図版番号	47	
法	開口部長軸	158cm	壙底部長軸	156cm	深さ	115~120cm		
	開口部短軸	157cm	壙底部短軸	146cm	長軸方向	N-89°-W		
量	開口部平面形状	円形	壙底部平面形状	円形	断面形状	袋状		
遺物とその出土状態		縄文土器片10点覆土中出土						

土層註記

- 1 10Y R% 褐色 しまりやや強 10Y R% にぶい黄橙色 2 10Y R% 黄褐色 しまりやや強 10Y R% にぶい黄橙色3
2%混入 %混入
3 10Y R% 暗褐色 しまりやや強 4 10Y R% 黄褐色 粘性やや弱 しまり 10Y R% 暗褐色7
%混入

- 5 10Y R $\frac{2}{2}$ 暗褐色 しまりやや強
- 6 10Y R $\frac{2}{2}$ 黒褐色 しまりやや強 10Y R $\frac{4}{4}$ 暗褐色15%
- 7 10Y R $\frac{2}{2}$ 黒褐色 粘性やや強 10Y R $\frac{6}{6}$ 明黄褐色3%
- 8 10Y R $\frac{2}{2}$ 黒褐色 粘性やや強 10Y R $\frac{6}{6}$ 明黄褐色 ブロック上に20%炭化物2%
- 9 10Y R $\frac{2}{2}$ 黒褐色 しまりやや強
- 10 10Y R $\frac{6}{6}$ 黄褐色 しまりやや強 10Y R $\frac{2}{2}$ 黒褐色10%
- 11 10Y R $\frac{6}{6}$ 黄褐色 しまり強 10Y R $\frac{6}{6}$ 浅黄橙 ブロック状に2%
- 12 10Y R $\frac{6}{6}$ 明黄褐色 粘性やや弱 しまり強 10Y R $\frac{6}{6}$ 褐色7% 炭化物1%
- 13 7.5Y R $\frac{2}{2}$ 黒褐色 粘性やや強 しまり強 10Y R $\frac{6}{6}$ 黄褐色40% 周辺部におもに混入
- 14 10Y R $\frac{6}{6}$ 明黄褐色 粘性強
- 15 10Y R $\frac{2}{2}$ 黒褐色 粘性強 10Y R $\frac{6}{6}$ 明黄褐色10%
- 16 10Y R $\frac{6}{6}$ 黄褐色 しまり強 7.5Y R $\frac{2}{2}$ 黒褐色 35% おもに中央部周辺部は層上に混入
- 17 2.5Y R $\frac{4}{4}$ にぶい黄色 直径7.8cm 浮石が45%
- 18 7.5Y R $\frac{2}{2}$ 黒褐色 粘性強 しまり強 10Y R $\frac{6}{6}$ 黄褐色15%

第26表 北の林Ⅱ遺跡SK(F)019 計測・説明表

検出地区	7-F、8-F		実測図番号	21		図版番号	
法	開口部長軸	92cm	壙底部長軸	72cm	深さ	14~16cm	
	開口部短軸	83cm	壙底部短軸	64cm	長軸方向	N-2°-W	
量	開口部平面形状	楕円形	壙底部平面形状	楕円形	断面形状		
遺物とその出土状態		なし					

第27表 北の林Ⅱ遺跡SK(F)020 計測・説明表

検出地区	10-E		実測図番号	22		図版番号	
法	開口部長軸	153cm	壙底部長軸	147cm	深さ	100~106cm	
	開口部短軸	147cm	壙底部短軸	132cm	長軸方向	N-79°-W	
量	開口部平面形状	楕円形	壙底部平面形状	楕円形	断面形状		
遺物とその出土状態		なし					

土層註記

- 1 10Y R $\frac{2}{2}$ 暗褐色土 粘性弱 火山灰 浮石(ϕ 0.5~50mm) 3~5%混入 炭化物微量混入
- 2 10Y R $\frac{4}{4}$ 暗褐色土 粘性弱 黄褐色土3~5%混入
- 3 10Y R $\frac{2}{2}$ 暗褐色土 粘性弱 黄褐色土15~20%混入 炭化物微量混入
- 4 10Y R $\frac{6}{6}$ 褐色土 粘性弱 黄褐色土25~30%ブロック状に混入
- 5 10Y R $\frac{2}{2}$ 黒褐色土 粘性弱 ①附近暗褐色に近い土層 黄褐色土(1~20mm)混入 炭化物微量混入
- 6 10Y R $\frac{6}{6}$ 黄褐色土 粘性弱 一部粘性の弱い明黄褐色土混入
- 7 10Y R $\frac{6}{6}$ 黄褐色土 粘性弱 にぶい黄褐色の細かい砂(ϕ 0.02~0.4mm)がブロック状に10~15%混入
- 8 10Y R $\frac{6}{6}$ 黄褐色土 粘性弱 褐色土が10~15%混入
- 9 10Y R $\frac{6}{6}$ 黄褐色土 粘性弱 にぶい黄褐色の細かい砂(ϕ 0.02~0.4mm)が一部ブロック状に30%前後混入
- 10 10Y R $\frac{6}{6}$ 黄褐色土 しまりやや強 粘性弱 40%くらいは黄褐色土と褐色土との混合土
- 11 10Y R $\frac{2}{2}$ 黒褐色土 黄褐色土が全体に30~40%混入している 一部は小さなブロック状に混入す
- 12 10Y R $\frac{6}{6}$ にぶい黄褐色土 しまりやや強 ブロック状に黄褐色土(ϕ 0.02~0.2mm)が30~40%混入
- 13 10Y R $\frac{6}{6}$ 明黄褐色土 しまり強 粘性弱 ブロック状に黄褐色土(ϕ 0.02~0.2mm)の土性
- 14 10Y R $\frac{6}{6}$ 明黄褐色土 しまりやや強 黄褐色土と暗褐色土との割合1:1
- 15 10Y R $\frac{2}{2}$ 黒褐色土 一部小さなブロック状に黄褐色土が混入(3~5%)炭化物少量混入
- 16 10Y R $\frac{6}{6}$ 明黄褐色土 粘性弱 浮石が2~3%ブロック状に混入

第28表 北の林Ⅱ遺跡SK021 計測・説明表

検出地区	7-J		実測図番号	22		図版番号	47
法	開口部長軸	157cm	壙底部長軸	130cm	深さ	18~20cm	
	開口部短軸	60cm	壙底部短軸	40cm	長軸方向	N-85°-E	
量	開口部平面形状	不整形	壙底部平面形状	不整形	断面形状	逆台形	
遺物とその出土状態		なし					

第29表

北の林Ⅱ遺跡 S K(F)022 計測・説明表

検出地区	7-K		実測図番号	22		図版番号	48
法	開口部長軸	141cm	壙底部長軸	130cm	深	さ	45cm
	開口部短軸	97cm	壙底部短軸	82cm	長軸方向	N-4°-W	
量	開口部平面形状	楕円形	壙底部平面形状	楕円形	断面形状	袋状	
遺物とその出土状態		床面上に深鉢形土器1個体が、壁面に口縁部を接して出土。(内部に存する土壌を分析のため採取した。)					

東北縦貫自動車道北の林Ⅱ遺跡試料花粉分析報告

1981年7月24日

パリノ・サーヴェイ株式会社

秋田県教育委員会殿より、鹿角市八幡平字北の林地内の東北縦貫自動車道北の林Ⅱ遺跡より採取した試料の花粉分析の御依頼を受けました。このほど分析が終了いたしましたのでその結果を御報告いたします。

1. 試料

分析に供した試料は1点である。東北縦貫自動車道北の林Ⅱ遺跡の縄文時代中期末葉～後期初頭と考えられる S K(F)022土壙底面出土の深鉢形土器内より採取したものである。試料の採取位置、土質、花粉・胞子化石産出傾向等をまとめて第30表とした。

第30表 試料表

試料採取位置	土質	花粉・胞子化石産出傾向
No.1 深鉢形土器内	黒色土	C (普通)

2. 分析結果及び考察

分析結果は、検出された花粉・胞子化石の総個体数を基数とし、各花粉・胞子化石の個体数の百分率を算出し、第31表とした。又、主要な花粉・胞子化石についてはダイアグラム及び、PLATE を作成した。(図版49)

今回の分析において検出された花粉・胞子化石は以下に列挙した。

<AP-1(針葉樹花粉)>

Abies (モミ属)、Cryptomeria (スギ属)、T.C.T. (イチイ科、ヒノキ科、スギ科の何れかに属するも判然としない)。

<AP-2(広葉樹花粉)>

Castanea (クリ属)、Castanopsis? (クリカシ属?)、Zelkova (ケヤキ属)、Magnoliaceae (モクレン科)、Aesculus (トチノキ属)、Araliaceae (ウコギ科)。

<NAP(単本花粉)>

Cruciferac (アブラナ科)、Haloragis (アリノトウグサ属)、Carduoideae (ギク亜科)、
Artemisia (ヨモギ属)、Cicnorioideae (タンポポ亜科)、Gramineae (イネ科)、Cyperaceae
(カヤツリグサ科)。

<F P (形態分類花粉)>

Tricolpate pollen (三溝型花粉)、Tricolporate pollen (三溝孔型花粉)、Inaperturate pollen
(無口型花粉)。

<F S (羊歯類孢子)>

Monotele spore (単条溝型孢子)、Trilete spore (三条溝型孢子)、

次に主な花粉・孢子化石の消長について述べる。

針葉樹花粉は、全体の3.0%と少なく、モミ属、スギ属、T.C.T.が2%以下で検出されたにすぎない。

広葉樹花粉は、全体の57.0%を占めそのほとんどがクリ属—クリカシ属? (おそらくクリ属と思われるが花粉がかなり変質しているので判定するのが困難であった)。が49.0%検出された。その他にトチノシ属が6.0%、ケヤキ属、モクレン科、ウコギ科が1%以下で検出された。

草本花粉は全体の9.5%でありイネ科、カヤツリグサ科、ヨモギ属、ギク亜科、タンポポ亜科、アリノトウグサ属、アブラナ科が2.5%以下で検出された。シダ類孢子は、全体の17.5%を占め単条溝型孢子が13.0%、三条溝型孢子が4.5%検出された。

以上のことから古環境について考えると、次の様なことが言えよう。クリ属—クリカシ属? (おそらくクリ属)を優占とし、トチノキ属、ケヤキ属、モクレン科、ウコギ科、スギ属等から成る林地の存在が推定される。イネ科、カヤツリグサ科、ヨモギ属、タンポポ亜科、アリノトウグサ属、ギク亜科、アブラナ科等の草本とシダ類はおそらく林地の下草として、生育していたものと言えよう。


このたびの試料は土器内に堆積した黒土である。分析の結果、写真図版でもわかる様に花粉肥子化石がかなり変質しており、前記した様にクリ属—クリカシ属の花粉の判定が困難であった。花粉粒の大きさからおそらくクリ属と考えられるが、鑑定の段階として、クリ属—クリカシ属?にした。食用植物としてはクリ属—クリカシ属?トチノキ属の花粉が検出されている。

第31表 東北縦貫自動車道北の林II 遺跡試料花粉分析結果一覧表及び主要花粉胞子化石ダイアグラム

一 覧 表

Sample No.		No. 1 (%)
Pollen and Spores		
Abies		0.5
Cryptomeria		0.5
T.C.T.		2.0
Σ AP-1 (N)	6	
(%)	3.0	
Castanea, Castanopsis ?	49.0	
Zelkova	1.0	
Magnoliaceae	0.5	
Aesculus	6.0	
Araliaceae	0.5	
Σ AP-2 (N)	114	
(%)	57.0	
Σ AP (N)	120	
(%)	60.0	
Cruciferae	0.5	
Haloragis	0.5	
Carduoideae	0.5	
Artemisia	2.0	
Cichorioideae	1.0	
Gramineae	2.5	
Cyperaceae	2.5	
Σ NAP (N)	19	
(%)	9.5	
Tricolpate pollen	5.0	
Tricolporate pollen	5.0	
Inaperturate pollen	3.0	
Σ FP (N)	26	
(%)	13.0	
Monolete spore	13.0	
Trilete spore	4.5	
Σ FS (N)	35	
(%)	17.5	
Σ Pollen & Spores (N)	200	

ダイアグラム



0 10 20 30 40 50(%)

+ : 1%未満の検出を示す

第32表

北の林Ⅱ遺跡 S K(F)024 計測・説明表

検出地区	5-G、5-H、6-G、6-H			実測図番号	22		図版番号	50	
法	開口部長軸	136cm	壙底部長軸	149cm	深		さ		95~100cm
	開口部短軸	122cm	壙底部短軸	143cm	長軸方向		N-11°-E		
量	開口部平面形状	不整円形	壙底部平面形状	不整円形	断面形状		袋状		
遺物とその出土状態		縄文土器片 6点覆土中出土							

土層註記

1	10Y R%	黒褐色	粘性やや強	混入	10Y R%	暗褐色	2	10Y R%	黒褐色	粘性やや強	10Y R%	黒褐色30%
								10Y R%	黄褐色	10%		
3	10Y R%	暗褐色	粘性強	しまりやや弱	10Y R%	明	4	10Y R%	黄褐色	しまりやや弱		
						黄褐色35%						
5	10Y R%	黒褐色	粘性やや強	しまりやや強	10Y R%		6	10Y R%	黒褐色	粘性やや強	10Y R%	黄褐色30%
						黄褐色10%						
7	10Y R%	褐色	粘性やや強		10Y R%	黒褐色35%						
												褐色15%
9	10Y R%	黄褐色	粘性やや強		10Y R%	黒褐色土45%	10	10Y R%	黒褐色	粘性やや強	10Y R%	黄褐色25%
11	10Y R%	黒褐色	粘性やや強				12	10Y R%	黒褐色	粘性やや強	10Y R%	黄褐色25%
13	10Y R%	明黄褐色	粘性強		10Y R%	黒褐色10%						1~13まで浮石様の細砂が5%

第33表

北の林Ⅱ遺跡 S K026 計測・説明表

検出地区	4-I、5-I			実測図番号	22		図版番号	51	
法	開口部長軸	112cm	壙底部長軸	93cm	深		さ		25~28cm
	開口部短軸	95cm	壙底部短軸	84cm	長軸方向		N-18°-W		
量	開口部平面形状	不整円形	壙底部平面形状	不整円形	断面形状		逆台形		
遺物とその出土状態		なし							

土層

1	2.5Y R%	黄灰色粘土（水田粘土）	2	10Y R%	ロームブロック混入灰黄褐色土
3	2.5Y %	ローム粒、炭化粒混入黒褐色土	4	2.5Y %	ロームブロック混入黒褐色土

第34表

北の林Ⅱ遺跡 S K(F)027 計測・説明表

検出地区	5-I、5-J			実測図番号	22		図版番号	51	
法	開口部長軸	102cm	壙底部長軸	112cm	深		さ		34~37cm
	開口部短軸	92cm	壙底部短軸	102cm	長軸方向		N-13°-E		
量	開口部平面形状	円形	壙底部平面形状	円形	断面形状		袋状		
遺物とその出土状態		縄文土器片 4点覆土中出土							

土層註記

1	10Y R%	ロームブロック混入黒褐色土	2	10Y R%	砂質褐色土
3	2.5Y %	白色浮石混入黄灰色土	4	10Y R%	砂質黒褐色土
5	2.5Y %	砂質明黄褐色土 粘性7>5>6	6	2.5Y %	砂質明黄褐色土 粘性7>5>6
7	2.5Y %	砂質明黄褐色土 粘性7>5>6	8	10Y R%	砂質黄褐色火山灰土

第35表

北の林Ⅱ遺跡 S K(F)028 計測・説明表

検出地区	2-J			実測図番号			図版番号		
法	開口部長軸	124cm	壙底部長軸	120cm	深		さ		101~117cm
	開口部短軸	110cm	壙底部短軸	113cm	長軸方向		N-83°-E		
量	開口部平面形状	円形	壙底部平面形状	円形	断面形状		袋状		

遺物とその出土状態	なし
-----------	----

第36表 北の林Ⅱ遺跡 S K(F)029 計測・説明表

検出地区	-1-J、-1-I、0-J、0-I		実測図番号	23、59		図版番号	52
法	開口部長軸	175cm	壙底部長軸	184cm	深さ	63~93cm	
	開口部短軸	160cm	壙底部短軸	174cm	長軸方向	N-18°-E	
量	開口部平面形状	円形	壙底部平面形状	円形	断面形状	袋状	
遺物とその出土状態		縄文土器片9点覆土中出土					

第37表 北の林Ⅱ遺跡 S K(F)030 計測・説明表

検出地区	2-G		実測図番号	23、59		図版番号	52
法	開口部長軸	106cm	壙底部長軸	160cm	深さ	55~82cm	
	開口部短軸	91cm	壙底部短軸	125cm	長軸方向	N-44°-W	
量	開口部平面形状	楕円形	壙底部平面形状	楕円形	断面形状	袋状	
遺物とその出土状態		なし					

土層註記

- 1 10Y R% (にぶい褐色) しまりやや弱 炭化物30%混合 2 10Y R% (黄褐色) 小豆大の軽石が全体時に3%
2.5Y R% (黄色)の塊(10~60mm)が無数含まれる。軽石層である。
- 3 10Y R% (暗褐色) しまり強 炭化物10% 塊(径1~30mm)の軽石に無数に混入 4 10Y R% (にぶい黄褐色) 粘性やや強 軽石層である
- 5 10Y R% (にぶい黄褐色) 粘性やや強 軽石層である

第38表 北の林Ⅱ遺跡 S K(F)031 計測・説明表

検出地区	2-F		実測図番号	23		図版番号	53
法	開口部長軸	123cm	壙底部長軸	200cm	深さ	88cm	
	開口部短軸	122cm	壙底部短軸	188cm	長軸方向	N-89°-E	
量	開口部平面形状	不整円形	壙底部平面形状	円形	断面形状	袋状	
遺物とその出土状態		縄文土器片1点覆土中出土					

土層註記

- 1 10Y R% 暗褐色 しまりやや強 粘性弱 浮石が微量混入している。 2 10Y R% 黒褐色 しまりやや強 粘性弱 浮石が(0.2~40mm)が30%前後混入 又は全体の3%がにぶい黄褐色土である。
- 3 10Y R% にぶい黄褐色 粘性やや強 浮石が(0.2~70mm) 粘性がややあり炭化物が全体に含まれている 4 10Y R% 黄褐色 しまり強 粘性弱
- 5 10Y R% 暗褐色 粘性弱 黄褐色土が5~7%混入 6 10Y R% 黒色 粘性弱 黄褐色土が点々に2~3%混入
- 7 10Y R% にぶい黄褐色 粘性弱 浮石(0.2~3mm) 7~10%混入

第39表 北の林Ⅱ遺跡 S K(F)032 計測・説明表

検出地区	2-I、3-I		実測図番号	23、59		図版番号	53、54
法	開口部長軸	104cm	壙底部長軸	152cm	深さ	86~103cm	
	開口部短軸	101cm	壙底部短軸	145cm	長軸方向	N-72°-W	
量	開口部平面形状	不整円形	壙底部平面形状	円形	断面形状	袋状	
遺物とその出土状態		縄文土器片5点覆土中出土					

土層註記

- | | | | |
|----|------------------------------------------------------------|----|----------------------------------------------------------|
| 1 | 10Y R _{5/2} にぶい黄褐色 粘性やや弱 軽石層である
炭化物20%混入 | 2 | 2.5Y R _{5/2} 浅黄色 粘性弱 しまり強 塊状(径30~100mm)の
軽石層 |
| 3 | 10Y R _{5/2} 暗褐色 炭化物10% 黄褐色土粒子40%混入 | 4 | 10Y R _{5/2} 黒褐色 粘性強 炭化物微量混入 黄褐色土粒子30
%混入 |
| 5 | 10Y R _{5/2} 暗褐色 しまり強 炭化物微量混入 | 6 | 10Y R _{5/2} 暗褐色 炭化物一部混入 黄褐色土粒子10% 軽石
3%混入 |
| 7 | 10Y R _{5/2} 暗褐色 しまり強 炭化物10% 黄褐色土粒子
10% 軽石10%混入 | 8 | 10Y R _{5/2} 暗褐色 炭化物少量混入3% 小豆大の黄褐色土粒
子5%混入 |
| 9 | 10Y R _{5/2} 暗褐色 しまり強 炭化物10% 黄褐色土粒子50
%混入 | 10 | 10Y R _{5/2} 黒褐色 粘性強 しまり強 黄褐色土粒子30%混入 |
| 11 | 8と同じ | | |

第40表

北の林Ⅱ遺跡SK(F)033 計測・説明表

検出地区	1-G		実測図番号	24、59	図版番号	54、55
法	開口部長軸	132cm	壙底部長軸	152cm	深さ	93~96cm
	開口部短軸	113cm	壙底部短軸	132cm	長軸方向	N-40°-W
量	開口部平面形状	不整形円形	壙底部平面形状	楕円形	断面形状	袋状
	遺物とその出土状態	縄文土器片2点覆土中出土				

土層註記

- | | | | |
|----|---------------------------------------------------------------------|----|------------------------------------------------------------------------|
| 1 | 10Y R _{5/2} 黒褐色 粘性やや強 しまり強 炭化物10%
黄褐色土粒子5% | 2 | 10Y R _{5/2} 黒褐色 粘性強 しまり強 炭化物一部混入 黄褐
色土粒子30% |
| 3 | 10Y R _{5/2} 黒色 粘性強 層上部炭化物混入 塊状(10~
30mm)の軽石が2個 | 4 | 10Y R _{5/2} 黒褐色 粘性やや強 層上部炭化物混入 黄褐色土
粒子40%混入 |
| 5 | 10Y R _{5/2} 暗褐色 塊状(20~40mm)の軽石が2個 黄褐色
土粒子30% 炭化物全体的に15% | 6 | 10Y R _{5/2} 黒褐色 粘性強 しまり強 炭化物微量混入 豆つ
ぶ大の軽石と黄褐色の塊層上部に10%づつ混入 |
| 7 | 10Y R _{5/2} 黒褐色 黄褐色土粒子10% 小豆状の軽石と黄
褐色土の塊が15%づつ混入 | 8 | 10Y R _{5/2} 暗褐色 粘性強 しまり強 小豆大の黄褐色土の塊
数個混入 |
| 9 | 10Y R _{5/2} 黒褐色 粘性やや強 層上部炭化物混入 黄褐
色土粒子40%混入 | 10 | 10Y R _{5/2} 褐色 黄褐色土粒子5%混入 |
| 11 | 10Y R _{5/2} 暗褐色 黄褐色土粒子5% 小豆大の軽石5%
混入 | 12 | 10Y R _{5/2} 黒褐色 粘性やや強 層上部炭化物混入 黄褐色土
粒子40%混入 |
| 13 | 10Y R _{5/2} 褐色 黄褐色土粒子5%混入 | 14 | 10Y R _{5/2} 褐色土 しまり強 |
| 15 | 2.5Y R _{5/2} 浅黄色 粘性弱 塊状(径15~50mm)の軽石層 | 16 | 10Y R _{5/2} 暗褐色 黄褐色土粒子5% 小豆大の軽石5%混入 |
| 17 | 10Y R _{5/2} 褐色土 しまり強 | | |

第41表

北の林Ⅱ遺跡SK(F)034 計測・説明表

検出地区	3-G		実測図番号	24	図版番号	55
法	開口部長軸	102cm	壙底部長軸	117cm	深さ	116~127cm
	開口部短軸	86cm	壙底部短軸	110cm	長軸方向	N-70°-E
量	開口部平面形状	不整形円形	壙底部平面形状	不整形円形	断面形状	袋状
	遺物とその出土状態	なし				

土層註記

- | | | | |
|---|----------------------------------------------------------------|---|-----------------------------------------------------|
| 1 | 7.5Y R _{5/2} 黒色 粘性弱 炭化物10% 黄褐色土粒子15%
軽石1個(径25mm)混入 | 2 | 7.5Y R _{5/2} 黒色 しまり弱 炭化物微量 黄褐色土粒子5%
混入 |
| 3 | 7.5Y R _{5/2} 黒褐色 しまりやや弱 炭化物10% 黄褐色土
粒子45%混入 | 4 | 7.5Y R _{5/2} 黒色 しまり強 炭化物5% 黄褐色土粒子30%
混入 |
| 5 | 10Y R _{5/2} 褐色 小砂礫10%混入 | 6 | 7.5Y R _{5/2} 暗褐色 粘性やや強 しまりやや強 火山灰多量に
混入 |
| 7 | 10Y R _{5/2} 明黄褐色 粘性弱 しまり弱 軽石層 | | |

第42表

北の林Ⅱ遺跡 S K(F)035 計測・説明表

検出地区	5-H			実測図番号	24		図版番号	56
法	開口部長軸	91cm	壙底部長軸	136cm	深さ	75~78cm		
	開口部短軸	75cm	壙底部短軸	121cm	長軸方向	N-41°-E		
量	開口部平面形状	不整楕円形	壙底部平面形状	不整楕円形	断面形状	袋状		
遺物とその出土状態		なし						

第43表

北の林Ⅱ遺跡 S K(F)036 計測・説明表

検出地区	1-G			実測図番号	24、59		図版番号	56、59
法	開口部長軸	99cm	壙底部長軸	140cm	深さ	112~117cm		
	開口部短軸	97cm	壙底部短軸	122cm	長軸方向	N-82°-W		
量	開口部平面形状	不整円形	壙底部平面形状	不整円形	断面形状			
遺物とその出土状態		なし						

第44表

北の林Ⅱ遺跡 S K(F)037 計測・説明表

検出地区	14-R			実測図番号	24		図版番号	
法	開口部長軸	112cm	壙底部長軸	125cm	深さ	83~86cm		
	開口部短軸	75cm	壙底部短軸	120cm	長軸方向	N-18°-W		
量	開口部平面形状	円形	壙底部平面形状	円形	断面形状	袋状		
遺物とその出土状態		なし						

第45表

北の林Ⅱ遺跡 S K(F)038 計測・説明表

検出地区	-1-J、-1-I			実測図番号	24		図版番号	59
法	開口部長軸	74cm	壙底部長軸	98cm	深さ	80~93cm		
	開口部短軸	64cm	壙底部短軸	92cm	長軸方向	N-36°-W		
量	開口部平面形状	不整楕円形	壙底部平面形状	不整円形	断面形状	袋状		
遺物とその出土状態		なし						

第46表

北の林Ⅱ遺跡 S K039 計測・説明表

検出地区	-2-J、-3-J、-2-I、-3-I			実測図番号	25		図版番号	57
法	開口部長軸	117cm	壙底部長軸	80cm	深さ	50~53cm		
	開口部短軸	115cm	壙底部短軸	73cm	長軸方向	N-80°-W		
量	開口部平面形状	円形	壙底部平面形状	円形	断面形状	逆台形		
遺物とその出土状態		なし						

第47表

北の林Ⅱ遺跡 S K040 計測・説明表

検出地区	-3-J、-3-I			実測図番号	25		図版番号	57
法	開口部長軸	106cm	壙底部長軸	88cm	深さ	12~15cm		
	開口部短軸	47cm	壙底部短軸	37cm	長軸方向	N-76°-W		
量	開口部平面形状	(楕円形)	壙底部平面形状	(楕円形)	断面形状	逆台形		

遺物とその出土状態	なし
-----------	----

第48表 北の林Ⅱ遺跡 S K(F)041 計測・説明表

検出地区	-2-J		実測図番号	25		図版番号	
法	開口部長軸	121cm	壙底部長軸	122cm	深さ	20~37cm	
	開口部短軸	110cm	壙底部短軸	114cm	長軸方向	N-30°-E	
量	開口部平面形状	円形	壙底部平面形状	円形	断面形状	袋状	
遺物とその出土状態		なし					

第49表 北の林Ⅱ遺跡 S K042 計測・説明表

検出地区	-1-J、-2-J		実測図番号	25		図版番号	
法	開口部長軸	111cm	壙底部長軸	95cm	深さ	14~22cm	
	開口部短軸	99cm	壙底部短軸	79cm	長軸方向	N-69°-E	
量	開口部平面形状	不整楕円形	壙底部平面形状	円形	断面形状	逆台形	
遺物とその出土状態		なし					

第50表 北の林Ⅱ遺跡 S K(F)043 計測・説明表

検出地区	11-H		実測図番号	25		図版番号	57
法	開口部長軸	91cm	壙底部長軸	171cm	深さ	84~93cm	
	開口部短軸	66cm	壙底部短軸	147cm	長軸方向	N-53°-W	
量	開口部平面形状	不整楕円形	壙底部平面形状	円形	断面形状	袋状	
遺物とその出土状態		なし					

土層註記

- 1 10YR₂ 黒褐色 粘性強 しまりやや強 黄褐色土の豆 2 10YR₂ 暗褐色 粘性強 炭化物5% 黄褐色土粒子5% 粒大の粒子5% 軽石少数
- 3 10YR₂ 黒褐色 粘性強 しまりやや強 黄褐色土の豆 4 軽石層 粒大の粒子5% 軽石少数
- 5 軽石層 6 10YR₂ 暗褐色 粘性強 しまり強 黄褐色土粒子15% 炭化物5%
- 7 10YR₂ 暗褐色 しまり強 黄褐色土粒子5% 炭化物10% 8 10YR₂ 暗褐色 粘性強 豆粒大の軽石 炭化物10%

第51表 北の林Ⅱ遺跡 S K(F)044 計測・説明表

検出地区	8-U、9-U		実測図番号	25		図版番号	58
法	開口部長軸	71cm	壙底部長軸	98cm	深さ	38~42cm	
	開口部短軸	60cm	壙底部短軸	98cm	長軸方向	N-80°-E	
量	開口部平面形状	円形	壙底部平面形状	円形	断面形状	袋状	
遺物とその出土状態		なし					

第52表

北の林Ⅱ遺跡 T-Pit 計測一覧表

長軸方向は開口部にて北から時計回りで計測
 S K(T)007、010、012は欠番

実測図番号	遺構番号	出土地区	長軸方向	開口部 (cm)		底部 (cm)		深さ (cm)	遺物・その他
				長軸	短軸	長軸	短軸		
26	S K(T)001	2-K	N-123°-E	350	27~45	380	5~11	96~101	
26	S K(T)002	1-K、2-K	N-139°-E	382	29~48	386	5~17	90~121	
26	S K(T)003	0-K	N-134°-E	307	53~73	326	19~53	33~70	
26	S K(T)004	0-K	N-131°-E	307	32~54	309	10~29	46~54	
27	S K(T)005	1-J	N-121°-E	303	30~39	331	3~12	63~88	
27	S K(T)006	1-H、2-H	N-125°-E	412	42~56	407	6~16	100~111	
27	S K(T)008	3-J、3-K	N-102°-E	300	26~36	308	10~20	48~68	
27	S K(T)009	9-E、10-E、10-F	N-109°-E	222	29~48	183	6~14	48~66	
28	S K(T)011	6-H	N-106°-E	221	27~43	224	13~49	59~73	
28	S K(T)013	3-H、3-I	N-105°-E	203	52~83	218	9~20	76~83	
28	S K(T)014	2-D	N-2°-E	235	48~55	156	12~18	73~85	
28	S K(T)015	5-R	N-128°-E	299	18~41	282	6~14	40~74	
28	S K(T)016	6-N	N-88°-E	231	76~81	220	10~14	72~90	
29	S K(T)017	6-N	N-88°-E	288	116~146	285	19~43	94~117	
29	S K(T)018	5-N	N-865°-E	254	89~109	276	14~26	102~114	
29	S K(T)019	9-L	N-194°-E	312	58~70	328	3~15	97~131	
29	S K(T)020	9-M	N-99°-E	278	90~102	267	17~24	108~115	
30	S K(T)021	8-N、9-N	N-136°-E	353	50~77	367	7~20	69~110	縄文土器片1点

30	S K(T)022	8—M、8—N	N—108°—E	209	75~100	232	9~18	104~120
30	S K(T)023	8—M	N—124°—E	180	35~50	151	6~13	74~82
30	S K(T)024	8—L、8—M	N—86°—E	181	39~55	163	5~9	96~108

第53表

北の林Ⅱ遺跡出土土器拓影図説明表

拓影番号	出土地区	出土層位	註記番号	時代・時期	形態・部位	文様構成	内面調整	胎土	色調	図版番号
32-1	Aトレ		79TW10範囲 カクニン Aトレ		胴部	沈線、LR	ナデ	砂粒少量	2.5YR $\frac{5}{6}$ 明赤褐	
2	Bトレ		79TW10 範囲 カクニン Bトレ		胴部	RL	ミガキ	砂粒	2.5YR $\frac{5}{6}$ 橙	
3	Bトレ		79TW10 範囲 カクニン Bトレ		胴部	LR	ナデ	砂粒少量	10YR $\frac{7}{4}$ にふい黄橙	
4	Bトレ		79TW10範囲 カクニン Bトレ		胴部	LR	ナデ	砂粒少量	10YR $\frac{7}{4}$ にふい黄橙	
5	Bトレ		79TW10範囲 カクニン Bトレ		胴部	LR	ナデ	砂粒少量	10YR $\frac{5}{6}$ 灰黄褐	
6	Bトレ		79TW10範囲 カクニン Bトレ		胴部	RL	ナデ	砂粒	10YR $\frac{5}{6}$ 灰白	
7	Bトレ		79TW10範囲 カクニン Bトレ		胴部	縄文	ナデ	砂粒少量 植物繊維含む	10YR $\frac{7}{4}$ にふい黄橙	
8	Bトレ		79TW10分布調査 Bトレ		胴部	RLR	ミガキ	砂粒少量 雲母少量	10YR $\frac{5}{6}$ 灰黄褐	
9	Cトレ		79TW10 範囲カクニン Cトレ		胴部	RL	ミガキ	砂粒少量	7.5YR $\frac{5}{6}$ 灰褐	
10	Cトレ		79TW10 範囲カクニン Cトレ		口縁部	隆帯	ミガキ	砂粒少量	10YR $\frac{5}{6}$ 浅黄橙	
11	Cトレ		79TW10 範囲カクニン Cトレ		胴部	RL	ミガキ	砂粒少量 石英少量	10YR $\frac{5}{6}$ 明黄褐	
12	Cトレ		79TW10 範囲カクニン Cトレ		胴部	RL	ナデ	砂粒少量 石英少量	7.5YR $\frac{5}{6}$ にふい褐	
13	Cトレ		79TW10 範囲カクニン Cトレ		口縁部	隆帯	ミガキ	砂粒少量	10YR $\frac{5}{6}$ 浅黄橙	
14	Cトレ		79TW10 範囲カクニン Cトレ		胴部	RL	ミガキ	砂粒少量 石英少量	10YR $\frac{7}{4}$ にふい黄橙	
15	Cトレ		79TW10 範囲カクニン Cトレ		胴部	隆帯	ミガキ	砂粒少量	10YR $\frac{5}{6}$ 浅黄橙	
16	Cトレ		79TW10 範囲カクニン Cトレ		胴部	RL	ミガキ	砂粒少量	10YR $\frac{5}{6}$ にふい黄橙	
17	Cトレ		79TW10 範囲カクニン Cトレ		胴部	RL	ナデ	砂粒少量、小礫少量 石英少量	10YR $\frac{7}{4}$ にふい黄橙	
18	Cトレ		79TW10 範囲カクニン Cトレ		胴部	L	ナデ	砂粒少量	10YR $\frac{7}{4}$ にふい黄橙	
19	Cトレ		79TW10 範囲カクニン Cトレ		胴部	RL	ミガキ	砂粒 石英少量	7.5YR $\frac{5}{6}$ 橙	
20	Cトレ		79TW10 範囲カクニン Cトレ		胴部	隆帯	ミガキ	砂粒少量	10YR $\frac{7}{4}$ にふい黄橙	

21	Cトレ		79TW10 範囲カクニン Cトレ		口縁部	RL	ミガキ	砂粒少量 石英少量	10YR $\frac{5}{2}$ 灰黄褐	
22	Cトレ		79TW10 範囲カクニン Cトレ		胴部	RL	ミガキ	砂粒少量 石英少量	7.5YR $\frac{6}{4}$ 橙	
23	Cトレ		79TW10 範囲カクニン Cトレ		胴部	隆帯(LR縄文圧痕)	ミガキ	砂粒少量	2.5YR $\frac{7.5}{4}$ 浅黄	
24	Cトレ		79TW10 範囲カクニン Cトレ		胴部	RL	ナデ	砂粒少量 植物繊維含む	10YR $\frac{7.5}{4}$ にぶい黄橙	
25	Cトレ		79TW10 範囲カクニン Cトレ		胴部	RL	ミガキ	砂粒 石英少量	10YR $\frac{5}{2}$ 灰黄褐	
33-1	Cトレ		79TW10 範囲カクニン Cトレ		胴部	RL	ナデ	砂粒少量 石英少量	10YR $\frac{6}{4}$ にぶい黄橙	
2	Cトレ		79TW10 範囲カクニン Cトレ		胴部	隆帯に爪形文 LRの圧痕	ナデ	砂粒少量 植物繊維含む	10YR $\frac{6}{4}$ 浅黄橙	
3	Cトレ		79TW10 範囲カクニン Cトレ		胴部	隆帯	ミガキ	砂粒少量	10YR $\frac{7.5}{4}$ にぶい黄橙	
4	Cトレ		79TW10 範囲カクニン Cトレ		胴部	RL	ナデ	砂粒少量 石英少量	7.5YR $\frac{6}{4}$ にぶい橙	
5	Cトレ		79TW10 範囲カクニン Cトレ		口縁部	隆帯にLR縄文圧痕	ミガキ	砂粒少量	10YR $\frac{6}{4}$ 浅黄橙	
6	Cトレ		79TW10 範囲カクニン Cトレ		胴部	隆帯	ミガキ	砂粒少量	10YR $\frac{7.5}{4}$ にぶい黄橙	
7	Cトレ		79TW10 範囲カクニン Cトレ		胴部	隆帯	ミガキ	砂粒少量	5YR $\frac{7.5}{4}$ 淡橙	
8	Cトレ		79TW10 範囲カクニン Cトレ		胴部	RL	ミガキ	砂粒少量 石英少量	10YR $\frac{6}{4}$ にぶい黄橙	
9	Cトレ		79TW10 範囲カクニン Cトレ		胴部	RL	ミガキ	砂粒 石英少量	10YR $\frac{6}{3}$ にぶい黄褐	
10	Cトレ		79TW10 範囲カクニン Cトレ		胴部	隆帯、沈線、LR	ミガキ	砂粒少量	10YR $\frac{7.5}{4}$ にぶい黄橙	
34-1	SI001	覆土中	80TW10 キタII SI001 RP47		胴部	LR	ナデ	砂粒少量	5YR $\frac{6}{4}$ にぶい橙	
2	SI001	覆土中	80TW10 キタII SI001 RP71 周溝上面		胴部	RL	ナデ	砂粒少量	10R $\frac{5}{6}$ 赤	
3	SI001	覆土中	80TW10 キタII SI001 RP一括 覆土中		胴部	沈線、刺突、RL	ナデ	砂粒少量	7.5YR $\frac{7.5}{4}$ 橙	
4	SI001	覆土中	80TW10 キタII SI001 RP71		胴部	RL	ナデ	砂粒少量	5YR $\frac{6}{4}$ 橙	
5	SI001	覆土中	80TW10 キタII SI001 RP一括 覆土中		胴部	RL	ナデ	砂粒少量	5YR $\frac{6}{4}$ 明赤褐	
6	SI001	覆土中	80TW10 キタII SI001 RP一括 覆土中		胴部	RL	ナデ	砂粒少量 小礫少量	2.5YR $\frac{6}{4}$ 橙	
7	SI001	覆土中	80TW10 キタII SI001 RP一括 覆土中		胴部	RL	?	砂粒少量	5YR $\frac{6}{4}$ 橙	

拓影番号	出土地区	出土層位	註記番号	時代・時期	形態・部位	文様構成	内面調整	胎土	色調	図版番号
34-8	S I 001	覆土中	80TW10 S I 001	キタII RP一括 覆土中	胴部	RL	ナデ	砂粒少量	5 Y R $\frac{3}{4}$ にぶい赤褐	
9	S I 001	覆土中	80TW10 S I 001	キタII RP一括 覆土中	胴部	RL	?	砂粒少量	2.5 Y R $\frac{3}{4}$ 赤褐	
10	S I 001	覆土中	80TW10 RP一括	S I 001 覆土中	胴部	RL	ナデ	砂粒少量	7.5 Y R $\frac{3}{4}$ にぶい褐	
11	S I 001	覆土中	80TW10 S I 001	キタII RP一括 覆土中	胴部	RL	ナデ	砂粒少量 小礫少量	5 Y R $\frac{3}{4}$ 灰褐	
12	S I 001	覆土中	80TW10 S I 001	キタII RP一括 覆土中	胴部	RL	ナデ	砂粒少量	7.5 Y R $\frac{3}{4}$ 橙	
13	S I 001	覆土中	80TW10 S I 001	キタII RP一括 覆土中	胴部	RL	ナデ	砂粒少量	7.5 Y R $\frac{3}{4}$ にぶい橙	
14	S I 001	覆土中	80TW10 S I 001	キタII RP一括 覆土中	胴部	RL	ナデ	砂粒少量	5 Y R $\frac{3}{4}$ 橙	
15	S I 001	覆土中	80TW10 S I 001	キタII RP一括 覆土中	口縁部	RL	ナデ	砂粒少量 小礫少量	10 Y R $\frac{2}{3}$ にぶい黄橙	
16	S I 002	覆土中	80TW10 S I 002	キタII RP 2	胴部	RL	ナデ	砂粒少量	10 Y R $\frac{3}{4}$ にぶい黄橙	
17	S I 002	覆土中	80TW S I 002	キタII RP 11	胴部	RL	ナデ	砂粒少量	7.5 Y R $\frac{3}{4}$ にぶい橙	
18	S I 002	覆土中	80TW10 S I 002	キタII RP 12	胴部	RL R	ナデ	砂粒少量	7.5 Y R $\frac{3}{4}$ 橙	
19	S I 002	覆土中	80TW10 S I 002	キタII RP 14	胴部	RL	ナデ	砂粒	10 Y R $\frac{3}{4}$ にぶい黄橙	
20	S I 002	覆土中	80TW10 S I 002	キタII RP 14	底部	LR	ナデ	砂粒 小礫少量	5 Y R $\frac{3}{4}$ にぶい赤褐	
21	S I 002	覆土中	80TW10 S I 002	キタII RP 16	胴部	L	ミガキ	砂粒少量	10 Y R $\frac{3}{4}$ 灰黄	
22	S I 002	覆土中	80TW10 S I 002	キタII RP一括 覆土中	胴部	RL R	ナデ	砂粒少量	7.5 Y R $\frac{3}{4}$ にぶい橙	
23	S I 002	覆土中	80TW10 S I 002	キタII RP一括 覆土中	胴部	RL R	ミガキ	砂粒少量	7.5 Y R $\frac{3}{4}$ にぶい橙	
24	S I 002	覆土中	80TW10 S I 002	キタII RP一括 覆土中	口縁部	渦巻文様(沈線、隆帯)	ミガキ	砂粒少量	5 Y R $\frac{2}{3}$ にぶい橙	
25	S I 002	覆土中	80TW10 S I 002	キタII RP一括	胴部	RL R	ミガミ	砂粒少量	5 Y R $\frac{3}{4}$ にぶい橙	
35-1	S I 003	覆土中	80TW10 S I 003	キタII RP 11	胴部	RL	ナデ	砂粒少量	10 Y R $\frac{2}{3}$ 灰黄	
2	S I 003	覆土中	80TW10 S I 003	キタII RP一括 覆土中	胴部	縄文	ナデ		7.5 Y R $\frac{3}{4}$ にぶい橙	
3	S I 003	覆土中	80TW10 S I 003	キタII RP一括 覆土中	胴部	沈線、RL	ナデ	砂粒少量	10 Y R $\frac{3}{4}$ にぶい黄橙	

4	S I 003	覆土中	80TW10 S I 003	キタII R P一括 覆土中		胴部	沈線、R L	ナテ	砂粒	10Y R $\frac{8}{4}$ 浅黄橙	
5	S I 003	覆土中	80TW10 S I 003	キタII R P一括 覆土中			R L	ナテ	砂粒少量	10Y R $\frac{7}{4}$ にぶい黄橙	
6	S I 003	覆土中	80TW10 S I 003	キタII R P一括 覆土中		胴部	R L	ナテ	砂粒少量	2.5Y R $\frac{8}{4}$ 灰白	
7	S I 003	覆土中	80TW10 S I 003	キタII R P17		胴部	R L	ナテ	砂粒少量	10Y R $\frac{7}{4}$ にぶい橙	
8	S I 003	覆土中	80TW10 S I 003	キタII R P一括 覆土中		胴部	L R	ナテ	砂粒少量	10Y R $\frac{8}{4}$ 褐灰	
9	S I 003	覆土中	80TW10 S I 003	キタII R P一括 覆土中		口縁部	沈線、ボタン状隆帯	ナテ	砂粒少量	10Y R $\frac{8}{4}$ 褐灰	
10	S I 003	覆土中	80TW10 S I 003	キタII R P51		胴部	L R	?	砂粒少量	10Y R $\frac{8}{4}$ 暗灰	
11	S I 003	覆土中	80TW10 S I 003	キタII R P50		胴部	L R	ナテ	砂粒少量	10Y R $\frac{8}{4}$ 浅黄橙	
12	S I 003	覆土中	80TW10 S I 003	キタII R P一括 覆土中		胴部	L R	ナテ	砂粒少量	7.5Y R $\frac{5}{4}$ 灰褐	
13	S I 003	覆土中	80TW10 S I 003	キタII R P3 覆土中		胴部	R L	ナテ	砂粒少量	10Y R $\frac{7}{4}$ 灰白	
14	S I 003	かまど中	80TW10 S I 003	キタII K R P29		底部	L、底ミガキ	ミガキ	砂粒少量	7.5Y R $\frac{7}{4}$ にぶい橙	
15	S I 003	覆土中	80TW10 S I 003	キタII R P一括 覆土中		胴部	縄文	ナテ	砂粒	10Y R $\frac{7}{4}$ にぶい黄橙	
16	S I 003	かまど中	80TW10 S I 003	キタII K R P11		胴部	L R	ナテ	砂粒	10Y R $\frac{8}{4}$ 浅黄橙	
17	S I 003	覆土中	80TR110 S I 003	キタII R P一括		底部	網目状捺糸文	ミガキ	砂粒少量	7.5Y R $\frac{8}{4}$ にぶい橙	
18	S I 003	覆土中	80TW10 S I 003	キタII R P50		胴部	縄文	ナテ	砂粒少量 石英少量	10Y R $\frac{8}{4}$ 浅黄橙	
19	S I 003	覆土中	80TW10 S I 003	キタII R P一括		胴部	L R	ナテ	砂粒少量	7.5Y R $\frac{7}{4}$ にぶい橙	
20	S I 003	覆土中	80TW10 S I 003	キタII R P10		胴部	R L	ナテ	砂粒少量	7.5Y R $\frac{7}{4}$ にぶい橙	
36-1	S I 004	覆土中	80TW10 S I 004	キタII R P1 覆土		胴部	L R	?	砂粒少量	10Y R $\frac{8}{4}$ 灰黄褐	
2	S I 004	覆土中	80TW10 S I 004	R P1 覆土		胴部	L R	?	砂粒少量	10Y R $\frac{8}{4}$ にぶい黄褐	
3	S I 004	覆土中	80TW10 S I 004	キタII R P1 覆土		胴部	R L	ナテ	砂粒少量 小礫少量	10Y R $\frac{7}{4}$ にぶい黄橙	
4	S I 004	覆土中	80TW10 S I 004	キタII R P1 覆土		胴部	L R	ナテ	砂粒少量、 小礫少量	石英少量 10Y R $\frac{7}{4}$ にぶい黄橙	
5	S I 004	覆土中	80TW10 S I 004	キタII R P1 覆土		胴部	R L	ナテ	砂粒少量	7.5Y R $\frac{7}{4}$ にぶい橙	

拓影番号	出土地区	出土層位	註記番号	時代・時期	形態・部位	文様構成	内面調整	胎土	色調	図版番号
36-6	S I 004	覆土中	80TW10 S I 004 キタII R P 1 覆土		口縁部	L	ナデ	砂粒少量	7.5YR $\frac{9}{5}$ にぶい褐	
7	S I 004	覆土中	80TW10 S I 004 キタII R P 1 覆土		胴部	LR	ナデ	砂粒少量 小礫少量	10YR $\frac{9}{5}$ にぶい黄橙	
8	S I 004	覆土中	80TW10 S I 004 キタII R P 1 覆土		胴部	沈線、LR、磨消		砂粒少量	10YR $\frac{9}{5}$ 浅黄橙	
9	S I 004	覆土中	80TW10 S I 004 キタII R P 1 一括 覆土		胴部	LR	?	砂粒少量	7.5YR $\frac{7}{4}$ にぶい橙	
10	S I 004	覆土中	80TW10 S I 004 キタII R P 1 覆土		胴部	LR	ナデ	砂粒少量	2.5Y $\frac{9}{5}$ 淡黄	
11	S I 004	覆土中	80TW10 S I 004 キタII R P 1 覆土		口縁部	LR、沈線、磨消	ナデ	砂粒少量	7.5YR $\frac{7}{4}$ 橙	
12	S I 004	覆土中	80TW10 S I 004 キタII R P 1 覆土		胴部	羽状縄文 (RL+LR)	ナデ	砂粒少量	10YR $\frac{7}{5}$ にぶい黄橙	
13	S I 004	覆土中	80TW10 S I 004 キタII R P 1 覆土		胴部	LR	ミガキ	砂粒少量	2.5Y $\frac{9}{5}$ 暗灰黄	
14	S I 004	覆土中	80TW10 S I 004 キタII R P 1 覆土		胴部	LR	ナデ	砂粒少量	10YR $\frac{9}{5}$ 浅黄橙	
15	S I 004	覆土中	80TW10 S I 004 キタII R P 1 覆土		胴部	RL	ナデ	砂粒少量	5YR $\frac{7}{4}$ にぶい橙	
16	S I 004	覆土中	80TW10 S I 004 キタII R P 1 覆土		胴部	RL	?	砂粒少量	5YR $\frac{7}{4}$ にぶい橙	
17	S I 004	覆土中	80TW10 S I 004 キタII R P 1 一括 覆土		胴部	LR、沈線	ナデ	砂粒少量	5YR $\frac{9}{5}$ にぶい赤褐	
18	S I 004	覆土中	80TW10 S I 004 キタII R P 1 覆土		胴部	羽状縄文(RL)	ナデ	砂粒少量	2.5Y $\frac{7}{5}$ 黄灰	
19	S I 004	覆土中	80TW10 S I 004 キタII R P 1 覆土		口縁部	RL	ミガキ	砂粒少量	10YR $\frac{9}{5}$ にぶい黄橙	
20	S I 004	覆土中	80TW10 S I 004 キタII R P 1 覆土		胴部	沈線、LR	ナデ	砂粒少量	10YR $\frac{9}{5}$ 浅黄橙	
21	S I 004	覆土中	80TW10 S I 004 キタII R P 1 覆土		胴部	LR	?	砂粒	10YR $\frac{7}{4}$ にぶい黄橙	
22	S I 004	覆土中	80TW10 S I 004 キタII R P 1 覆土		胴部	RL	?	砂粒少量	10YR $\frac{7}{4}$ にぶい黄橙	
23	S I 004	覆土中	80TW10 S I 004 キタII 覆土中 一括		胴部	沈線、LR	ヘラナデ	砂粒少量	10YR $\frac{9}{5}$ にぶい黄褐	
24	S I 004	覆土中	80TW10 S I 004 キタII R P 1 覆土		胴部	RL	ナデ	砂粒少量	10YR $\frac{7}{5}$ にぶい黄橙	
25	S I 004	覆土中	80TW10 S I 004 キタII R P 1 覆土		胴部	L	ナデ	砂粒少量	5YR $\frac{7}{4}$ にぶい橙	
26	S I 004	覆土中	80TW10 S I 004 キタII R P 1 覆土		胴部	RL	ナデ	砂粒少量	10YR $\frac{7}{5}$ にぶい黄橙	

27	S I 004	覆土中	80TW10 S I 004	キタII RP1	覆土		胸 部	L R	ナ デ	砂粒	10 Y R $\frac{9}{10}$ 浅黄橙	
28	S I 004	覆土中	80TW10 S I 004	キタII RP1	覆土		胸 部	縄文	ミガキ	砂粒	2.5 Y $\frac{9}{10}$ 淡黄	
29	S I 004	覆土中	80TW10 S I 004	キタII RP1	覆土		口縁部	L	ナ デ	砂粒少量	7.5 Y R $\frac{9}{10}$ 浅黄橙	
30	S I 004	覆土中	80TW10 S I 004	キタII RP1	覆土中一括		胸 部	R L	ナ デ	砂粒少量	5 Y R $\frac{9}{10}$ にふい橙	
37-1	S I 004	覆土中	80TW10 S I 004	キタII RP1	覆土		胸 部	L	ナ デ	砂粒少量	10 Y R $\frac{7}{10}$ にふい黄橙	
2	S I 004	覆土中	80TW10 S I 004	キタII RP1	覆土		胸 部	R L	ナ デ	砂粒少量	10 Y R $\frac{9}{10}$ にふい黄橙	
3	S I 004	覆土中	80TW10 S I 004	キタII RP1	覆土		口縁部	L R	ナ デ	砂粒少量	7.5 Y R $\frac{9}{10}$ にふい橙	
4	S I 004	覆土中	80TW10 S I 004	キタII RP1	覆土中一括		胸 部	L R	ナ デ	砂粒少量	7.5 Y R $\frac{9}{10}$ 橙	
5	S I 004	覆土中	80TW10 S I 004	キタII RP1			胸 部	L R	ナ デ	砂粒少量 石英少量	10 Y R $\frac{5}{10}$ 褐灰	
6	S I 004	覆土中	80TW10 S I 004	キタII RP1	覆土中		胸 部	L R	ナ デ	砂粒少量	10 Y R $\frac{7}{10}$ にふい黄橙	
7	S I 004	覆土中	80TW10 S I 004	キタII RP1	覆土		胸 部	R L	ナ デ	砂粒少量	5 Y $\frac{1}{10}$ 灰	
8	S I 004	覆土中	80TW10 S I 004	キタII RP1			胸 部	R L	ナ デ	砂粒少量	10 Y R $\frac{7}{10}$ にふい黄橙	
9	S I 004	覆土中	80TW10 S I 004	キタII RP1	覆土		胸 部	R L	ナ デ	砂粒少量	10 Y R $\frac{7}{10}$ にふい黄橙	
10	S I 004	覆土中	80TW10 S I 004	キタII RP1	覆土		胸 部	L R	ナ デ	砂粒少量	10 Y R $\frac{7}{10}$ にふい黄橙	
11	S I 004	覆土中	80TW10 S I 004	キタII RP1	覆土		胸 部	沈線、L R	?	砂粒少量	10 Y R $\frac{7}{10}$ にふい黄橙	
12	S I 004	覆土中	80TW10 S I 004	キタII RP1	覆土		胸 部	R L	ミガキ	砂粒少量	10 Y R $\frac{9}{10}$ にふい黄橙	
13	S I 004	覆土中	80TW10 S I 004	キタII RP1	覆土		胸 部	縄文	ミガキ	砂粒少量	10 Y R $\frac{9}{10}$ 浅黄橙	
14	S I 004	覆土中	80TW10 S I 004	キタII RP1	覆土		胸 部	L R + R L	ナ デ	砂粒少量 石英少量	7.5 Y R $\frac{9}{10}$ にふい橙	
15	S I 004	覆土中	80TW10 S I 004	キタII RP1	覆土		口縁部	沈線、L R、磨消	ナ デ	砂粒少量	10 Y R $\frac{9}{10}$ にふい黄橙	
16	S I 004	覆土中	80TW10 S I 004	キタII RP1	覆土		胸 部	L R、沈線	ナ デ	砂粒少量、石英少量 雲母微量	10 Y R $\frac{9}{10}$ 灰黄褐	
17	S I 004	覆土中	80TW10 S I 004	キタII RP1			胸 部	L R	ナ デ	砂粒 小礫少量	10 Y R $\frac{7}{10}$ にふい黄橙	
18	S I 004	覆土中	80TW10 S I 004	キタII RP1			胸 部	R L	ミガキ	砂粒	10 Y R $\frac{7}{10}$ にふい黄橙	

拓影番号	出土地区	出土層位	註記番号	時代・時期	形態・部位	文様構成	内面調整	胎土	色調	図版番号	
37-19	S I 004	覆土中	80TW10 S I 004	キタII RP 1	覆土	胴部	LR	ナデ	砂粒少量 小礫少量	10Y R $\frac{9}{4}$ 浅黄橙	
38-1	S I 006	覆土中	80TW10 S I 006	キタII RP 41		口縁部	捺糸文	ナデ	砂粒少量 石英微量	2.5Y $\frac{3}{4}$ 黒褐	
2	S I 006	覆土中	80TW10 S I 006	キタII RP 25		胴部	LR	ナデ	砂粒少量	7.5Y R $\frac{3}{6}$ 橙	
3	S I 006	覆土中	80TW10 S I 006	キタII RP 3		胴部	LR	ナデ	砂粒少量	7.5Y R $\frac{9}{4}$ にぶい橙	
4	S I 006	覆土中	80TW10 S I 006	キタII RP 4	覆土中	胴部	LR、捺糸文	ナデ	砂粒少量	7.5Y R $\frac{9}{6}$ 浅黄橙	
5	S I 006	覆土中	80TW10 S I 006	キタII RP 10	覆土中	胴部	LR	?	砂粒少量	7.5Y R $\frac{9}{4}$ にぶい橙	
6	S I 006	覆土中	80TW10 S I 006	キタII RP 26		胴部	LR	?	砂粒少量	7.5Y R $\frac{3}{6}$ 橙	
7	S I 006	覆土中	80TW10 S I 006	キタII RP 59		胴部	沈線、LR、磨消	ナデ	砂粒少量	7.5Y R $\frac{3}{4}$ 褐灰	
8	S I 006	表採	80TW10 S I 006	キタII RP 24	表採	胴部	沈線、LR、磨消	ナデ	砂粒少量	10Y R $\frac{7}{6}$ にぶい橙	
9	S I 006	覆土中	80TW10 S I 006	キタII RP 47		胴部	LR	ナデ	砂粒少量	7.5Y R $\frac{3}{6}$ 橙	
10	S I 006	覆土中	80TW10 S I 006	キタII RP 48		胴部	LR	?	砂粒少量	10Y R $\frac{7}{4}$ にぶい黄橙	
11	S I 006	覆土中	80TW10 S I 006	キタII RP 6	覆土中	胴部	LR	ナデ	砂粒少量 石英	2.5Y R $\frac{5}{4}$ にぶい赤褐	
12	S I 006	覆土中	80TW10 S I 006	キタII RP 11		胴部	LR	ナデ	砂粒少量	2.5Y R $\frac{5}{6}$ 明赤褐	
13	S I 006	覆土中	80TW10 S I 006	キタII RP 34		胴部	LR	ナデ	砂粒	2.5Y R $\frac{5}{4}$ にぶい赤褐	
14	S I 006	覆土中	80TW10 S I 006	キタII RP 33		口縁部	捺糸圧痕、LR	?	砂粒少量 小礫少量	2.5Y $\frac{3}{4}$ 黒褐	
15	S I 006	覆土中	80TW10 S I 006	キタII RP 40		胴部	LR	?	砂粒少量 小礫少量	10Y R $\frac{9}{6}$ にぶい黄橙	
16	S I 006	覆土中	80TW10 S I 006	キタII RP 5	覆土中	胴部	LR	ナデ	砂粒少量 石英	10Y R $\frac{9}{6}$ にぶい黄橙	
17	S I 006	覆土中	80TW10 S I 006	キタII RP 56		胴部	LR	ナデ	砂粒少量	10Y R $\frac{9}{4}$ 浅黄橙	
18	S I 006	覆土中	80TW10 S I 006	キタII RP 43		胴部	LR	ナデ	砂粒少量 石英多量	5Y R $\frac{9}{4}$ にぶい橙	
19	S I 006	覆土中	80TW10 S I 006	キタII RP 55		胴部	LR	ナデ	砂粒少量	10Y R $\frac{7}{4}$ にぶい黄橙	
20	S I 006	覆土中	80TW10 S I 006	キタII RP 16	覆土中	口縁部	LR、沈線、磨消	ナデ	砂粒少量、石英少量 雲母微量	2.5Y $\frac{3}{4}$ 黄灰	

21	S I 006	覆土中	80TW10 S I 006	キタII R P 38		胴部	LR	ミガキ	砂粒	10Y R $\frac{3}{4}$ 浅黄橙		
22	S I 006	覆土中	80TW10 S I 006	キタII R P 21	覆土中		口縁部	LR	ナデ	砂粒少量	7.5Y R $\frac{3}{4}$ にぶい橙	
23	S I 006	覆土中	80TW10 S I 006	キタII R P 6	覆土中		胴部	LR	?	砂粒少量 石英少量	7.5Y R $\frac{3}{4}$ にぶい橙	
24	S I 006	覆土中	80TW10 S I 006	キタII R P 9			口縁部	LR、捺糸圧痕	?	砂粒少量 小礫少量	7.5Y R $\frac{3}{4}$ 浅黄橙	
25	S I 006	覆土中	80TW10 S I 006	キタII R P 7	覆土中		口縁部	LR	ナデ	砂粒微量 石英多量	5Y R $\frac{5}{6}$ にぶい赤褐	
39-1	S I 005	覆土中	80TW10 S I 005	キタII			口縁部	RL	ナデ	砂粒少量 石英少量	2.5Y R $\frac{6}{6}$ 赤褐	
2	S I 005	覆土中	80TW10 S I 005	キタII R P 41			胴部	LR	ナデ	砂粒少量	2.5Y R $\frac{5}{6}$ 明赤褐	
3	S I 005	覆土中	80TW10 S I 005	キタII R P 33			胴部	LR	ナデ	砂粒少量	5Y R $\frac{6}{6}$ 橙	
4	S I 005	覆土中	80TW10 S I 005	キタII R P 9			底部	LR	ミガキ	砂粒少量	7.5Y R $\frac{7}{4}$ にぶい橙	
5	S I 005	覆土中	80TW10 S I 005	キタII R P 31			口縁部	捺糸圧痕、LR	ナデ	砂粒少量	5Y R $\frac{6}{6}$ にぶい赤褐	
6	S I 009	覆土中	80TW10 S I 009	キタII R P 86			胴部	L、沈線	ナデ	砂粒 小礫少量	7.5Y R $\frac{5}{4}$ にぶい褐	82-1
7	S I 008	覆土中	80TW10 S I 008	キタII R P 19			胴部	LR	ミガキ	砂粒少量	7.5Y R $\frac{4}{4}$ 褐灰	
8	S I 008	覆土中	80TW10 S I 008	キタII R P 7			胴部	RL	ナデ	砂粒少量	10Y R $\frac{3}{6}$ にぶい黄橙	
9	S I 008	覆土中	80TW10 S I 008	キタII R P 16			胴部	RL	ナデ	砂粒少量	7.5Y R $\frac{3}{4}$ にぶい橙	
10	S I 008	覆土中	80TW10 S I 008	キタII R P 9			胴部	沈線、刺突、RL	ナデ	砂粒少量 石英少量	7.5Y R $\frac{3}{4}$ にぶい褐	
11	S I 008	覆土中	80TW10 S I 008	キタII R P 16			胴部	LR	ミガキ	砂粒	10Y R $\frac{3}{4}$ にぶい黄橙	
12	S I 008	覆土中	80TW10 S I 008	キタII R P 8			胴部	RL	ナデ	砂粒少量 石英少量	7.5Y R $\frac{3}{4}$ にぶい橙	
13	S I 008	覆土中	80TW10 S I 008	キタII R P 3			胴部	RL	ナデ	砂粒少量	5Y R $\frac{6}{6}$ にぶい橙	
40-1	S I 010	床面	80TW10 S I 010	キタII R P 179	床面		胴部	LR	ナデ	砂粒	5Y R $\frac{6}{6}$ 橙	
2	S I 010	覆土中	80TW10 S I 010	キタII R P 79			胴部	LR	ナデ	砂粒少量	10Y R $\frac{3}{4}$ にぶい黄橙	
3	S I 010	覆土中	80TW10 R P K13	S I 010			口縁部	縄文	ナデ	砂粒少量 石英少量	10Y R $\frac{3}{4}$ にぶい黄橙	
4	S I 010	覆土中	80TW10 S I 010	キタII R P 40			胴部	RL	ナデ	砂粒少量	10Y R $\frac{3}{4}$ にぶい黄橙	

拓影番号	出土地区	出土層位	注記番号	時代・時期	形態・部位	文様構成	内面調整	胎土	色調	図版番号
40-5	S I 010	覆土中	80TW10 キタII S I 010 R P 15 覆土中		胴部	LR	?	砂粒少量	10Y R $\frac{3}{4}$ にぶい黄橙	
6	S I 010	覆土中	80TW10 キタII S I 010 R P 154 覆土中		胴部	RL	ミガキ	砂粒少量 石英	10Y R $\frac{3}{4}$ にぶい黄橙	
7	S I 010	覆土中	80TW10 キタII S I 010 R P 109		胴部	RL	ナデ	砂粒 石英少量	10Y R $\frac{3}{4}$ にぶい黄橙	82-6
8	S I 010	覆土中	80TW10 キタII S I 010 R P 64		胴部	縄文	ナデ	砂粒少量 石英多量	10Y R $\frac{3}{4}$ にぶい黄橙	
9	S I 010	覆土中	80TW10 キタII S I 010 R P 78		胴部	RL	ナデ	砂粒 小礫少量	10Y R $\frac{3}{4}$ にぶい黄橙	
10	S I 010	覆土中	80TW10 キタII S I 010 R P 170 覆土中		胴部	LRL	ナデ	砂粒 石英少量	10Y R $\frac{3}{4}$ にぶい黄橙	
11	S I 010	覆土中	80TW10 キタII S I 010 R P 169		胴部	LR	ミガキ	砂粒少量	10Y R $\frac{3}{4}$ 浅黄橙	
12	S I 010	覆土中	80TW10 キタII S I 010 R P 70		胴部	LR	ナデ	砂粒少量	10Y R $\frac{3}{4}$ にぶい黄褐	
13	S I 010	覆土中	80TW10 キタII S I 010 R P 162 覆土中		口縁部	捺糸圧痕文	ナデ	砂粒少量 石英少量	7.5Y R $\frac{3}{4}$ 橙	
14	S I 010	覆土中	80TW10 キタII S I 010 R P 153 覆土中		胴部	LR	ミガキ	砂粒少量	7.5Y R $\frac{3}{4}$ 橙	
15	S I 010	覆土中	80TW10 キタII S I 010 R P 31 覆土中		胴部	RL	ナデ	砂粒少量、小礫少量 石英少量	10Y R $\frac{3}{4}$ 明黄褐	82-7
16	S I 010	覆土中	80TW10 キタII S I 010 R P 52		胴部	RL	ナデ	砂粒少量	10Y R $\frac{3}{4}$ にぶい黄橙	82-10
17	S I 010	覆土中	80TW10 キタII S I 010 R P 50		胴部	RL	ナデ	砂粒少量 石英少量	5Y R $\frac{3}{4}$ 橙	82-11
18	S I 010	覆土中	80TW10 キタII S I 010 R P 151 覆土中		胴部	RL	ミガキ	砂粒	7.5Y R $\frac{3}{4}$ 浅黄橙	83-2
19	S I 010	覆土中	80TW10 キタII S I 010 R P 138		胴部	RL	ナデ	砂粒少量	10Y R $\frac{3}{4}$ 灰黄褐	82-9
20	S I 010	覆土中	80TW10 キタII S I 010 R P 97		胴部	RL	ナデ	砂粒少量 石英	10Y R $\frac{3}{4}$ 灰黄褐	83-1
21	S I 010	覆土中	80TW10 キタII S I 010 R P 148		胴部	RL	ナデ	砂粒 小礫少量	7.5Y R $\frac{3}{4}$ 橙	83-3
22	S I 010	覆土中	80TW10 キタII S I 010 R P 123		口縁部	LR	上部ナデ 中-下部ミガキ	砂粒	10Y R $\frac{3}{4}$ にぶい黄橙	83-4
23	S I 010	覆土中	80TW10 キタII S I 010 R P 35		胴部	LRL	ナデ	砂粒 石英少量	2.5Y $\frac{3}{4}$ 灰黄	82-8
41-1	S I 010	覆土中	80TW10 キタII S I 010 R P 108		胴部	RL	ミガキ	砂粒少量	10Y R $\frac{3}{4}$ 浅黄橙	
2	S I 010	覆土中	80TW10 キタII S I 010 R P 141		胴部	LR	ナデ	砂粒少量	10Y R $\frac{3}{4}$ にぶい赤褐	

3	S I 010	覆土中	80TW10 S I 010	キタII R P67		胴部	RL	ミガキ	砂粒少量 石英	7.5YR $\frac{7}{6}$ 橙	83-5
4	S I 010	覆土中	80TW10 S I 010	キタII R P171	覆土中	胴部	LR	ヘラナデ	砂粒 雲母微量	10YR $\frac{7}{6}$ 明黄褐	
5	S I 010	覆土中	80TW10 S I 010	キタII R P80		胴部	RL	ナデ	砂粒	10YR $\frac{7}{6}$ 明黄褐	83-6
6	S I 010	覆土中	80TW10 S I 010	キタII R P5	覆土中	胴部	隆帯	ナデ	砂粒	10YR $\frac{7}{6}$ にふい黄橙	84-1
7	S I 010	かまど中	80TW10 S I 010	キタII R P6	かまど	胴部	L	ナデ	砂粒 石英微量	2.5Y $\frac{7}{6}$ 浅黄	84-2
8	S I 010	覆土中	80TW10 S I 010	キタII R P43		胴部	RL	?	砂粒、小礫少量 石英少量	10YR $\frac{7}{6}$ にふい黄橙	84-3
9	S I 010	覆土中	80TW10 S I 010	キタII R P25	覆土中	胴部	L	ヘラナデ	砂粒少量	5YR $\frac{5}{6}$ 明赤褐	84-4
10	S I 010	かまど中	80TW10 S I 010	キタII R P10	かまど	胴部	RL	ナデ	砂粒	10YR $\frac{7}{6}$ にふい黄橙	84-5
11	S I 010	覆土中	80TW10 S I 010	キタII R P68		胴部	RL	ナデ	砂粒少量	10YR $\frac{7}{6}$ にふい黄橙	84-6
12	S I 010	覆土中	80TW10 S I 010	キタII R P10		胴部	RL	ナデ	砂粒 石英少量	10YR $\frac{5}{2}$ 灰黄褐	84-7
13	S I 010	覆土中	80TW10 S I 010	キタII R P16	覆土中	胴部	LR	ナデ	砂粒微量 石英多量	7.5YR $\frac{8}{4}$ 浅黄橙	84-12
14	S I 010	覆土中	80TW10 S I 010	キタII R P63		胴部	RL	ナデ	砂粒少量 石英	10YR $\frac{7}{4}$ にふい黄橙	84-9
15	S I 010	覆土中	80TW10 S I 010	キタII R P36		胴部	RL	ミガキ	砂粒 石英少量	5YR $\frac{9}{6}$ 橙	
16	S I 010	覆土中	80TW10 S I 010	キタII R P72	覆土中	胴部	L	ミガキ	砂粒微量	10YR $\frac{8}{4}$ にふい黄橙	84-8
17	S I 010	覆土中	80TW10 S I 010	キタII R P88		胴部	RL	ナデ	砂粒少量 石英	5YR $\frac{9}{6}$ 橙	84-10
18	S I 010	覆土中	80TW10 S I 010	キタII R P99		胴部	LR	ミガキ	砂粒	7.5YR $\frac{7}{6}$ 橙	84-11
19	S I 010	覆土中	80TW10 S I 010	キタII R P62		胴部	LR	ヘラナデ	砂粒少量 石英多量	7.5YR $\frac{7}{4}$ にふい橙	83-7
20	S I 010	覆土中	80TW10 S I 010	キタII R P19	覆土中	口縁部	LR	ナデ	砂粒少量 石英多量	7.5YR $\frac{7}{6}$ 橙	85-1
21	S I 010	覆土中	80TW10 S I 010	キタII R P4	覆土中	胴部	RL	ミガキ	砂粒	10YR $\frac{7}{6}$ にふい黄橙	
22	S I 010	覆土中	80TW10 S I 010	キタII R P12		胴部	RL	ミガキ	砂粒少量	10YR $\frac{3}{1}$ 黒褐	85-3
23	S I 010	覆土中	80TW10 S I 010	キタII R P17	覆土中	胴部	LR	ナデ	砂粒少量	10YR $\frac{7}{4}$ にふい黄橙	
24	S I 010	覆土中	80TW10 S I 010	キタII R P28	覆土中	胴部	LR	ミガキ	砂粒少量	7.5YR $\frac{7}{6}$ 橙	

拓影番号	出土地区	出土層位	註記番号	時代・時期	形態・部位	文様構成	内面調整	胎土	色調	図版番号
41-25	S I 010	かまど中	80TW10 S I 010 キタII R P 1 かまど		胴部	L R	ナデ	砂粒	7.5Y R $\frac{3}{4}$ 浅黄橙	
26	S I 010	かまど中	80TW10 S I 010 R P K 35		胴部	?	ナデ	砂粒	2.5Y $\frac{3}{4}$ 暗灰黄	
27	S I 010	覆土中	80TW10 S I 010 キタII R P 14 覆土中		胴部	R L R	ミガキ	砂粒	5 Y R $\frac{6}{10}$ 橙	85-1
42-1	S I 010	かまど中	80TW10 S I 010 キタII R P 4 かまど		胴部	R L	ミガキ	砂粒少量 石英微量	7.5Y R $\frac{6}{10}$ 浅黄橙	85-4
2	S I 010	覆土中	80TW10 S I 010 キタII R P 156		口縁部	L R	ナデ	砂粒少量	10Y R $\frac{3}{4}$ にぶい黄褐	85-5
3	S I 010	覆土中	80TW10 S I 010 キタII R P 51		胴部	R L	ナデ	砂粒少量	10Y R $\frac{3}{4}$ にぶい黄橙	85-6
4	S I 010	覆土中	80TW10 S I 010 キタII R P 80		胴部	L R、沈線	ナデ	砂粒 石英少量	10Y R $\frac{3}{4}$ にぶい黄橙	85-7
5	S I 010	覆土中	80TW10 S I 010 キタII R P 41		胴部	L R	ミガキ	砂粒少量	10Y R $\frac{3}{4}$ にぶい黄橙	85-8
6	S I 010	覆土中	80TW10 S I 010 キタII R P 113		胴部	R L、沈線、刺突	ナデ	砂粒 石英少量	10Y R $\frac{7}{10}$ 明黄褐	86-1
7	S I 010	覆土中	80TW10 S I 010 キタII R P 1 覆土中		胴部	R L	ミガキ	砂粒少量 小礫少量	10Y R $\frac{3}{4}$ にぶい黄橙	86-2
8	S I 010	覆土中	80TW10 S I 010 キタII R P 37		胴部	R L	ナデ	砂粒少量 小礫少量	10Y R $\frac{7}{10}$ 明黄褐	
9	S I 010	覆土中	80TW10 S I 010 キタII R P 168 覆土中		胴部	R L R	ナデ	砂粒	2.5Y $\frac{7}{10}$ 灰黄	
10	S I 010	かまど中	80TW10 S I 010 R P K 15		胴部	R L	ミガキ	砂粒	10Y R $\frac{3}{4}$ にぶい黄橙	
11	S I 010	覆土中	80TW10 S I 010 キタII R P 23 覆土中		胴部	L	ヘラナデ	砂粒少量	10Y R $\frac{3}{4}$ 灰黄褐	
12	S I 010	覆土中	80TW10 S I 010 キタII R P 34		胴部	L R	ミガキ	砂粒少量	2.5Y $\frac{3}{4}$ 灰黄	
13	S I 010	覆土中	80TW10 S I 010 キタII R P 98		胴部	R L	ミガキ	砂粒 石英少量	7.5Y R $\frac{7}{10}$ 橙	86-7
14	S I 010	覆土中	80TW10 S I 010 キタII R P 180		胴部	L	ナデ	砂粒	10Y R $\frac{3}{4}$ 浅黄橙	86-6
15	S I 010	覆土中	80TW10 S I 010 キタII R P 18 覆土中		胴部	R L	ミガキ	砂粒	10Y R $\frac{3}{4}$ 黒褐	86-4
16	S I 010	覆土中	80TW10 S I 010 キタII R P 38		胴部	R L	ナデ	砂粒少量	10Y R $\frac{3}{4}$ 浅黄橙	
17	S I 010	覆土中	80TW10 S I 010 キタII R P 7 覆土中		胴部	R L	ナデ	砂粒 小礫少量	10Y R $\frac{3}{4}$ にぶい黄橙	
18	S I 010	覆土中	80TW10 S I 010 キタII R P 18 覆土中		胴部	R L	ナデ	砂粒少量 石英	7.5Y R $\frac{7}{10}$ 橙	86-3

19	S I 010	覆土中	80TW10 S I 010	キタII RP96		胴部	RL	ナテ	砂粒 石英少量	10Y R $\frac{3}{4}$ にぶい黄橙	86-5
20	S I 010	覆土中	80TW10 S I 010	キタII RP164		胴部	LR	ナテ	砂粒少量 小礫少量	5Y R $\frac{3}{4}$ にぶい橙	85-9
21	S I 010	覆土中	80TW10 S I 010	キタII RP58		胴部	RL	ナテ	砂粒少量 石英	10Y R $\frac{3}{4}$ 浅黄橙	86-8
22	S I 010	覆土中	80TW10 S I 010	キタII RP32		胴部	LR	ミガキ	砂粒少量 石英少量	10Y R $\frac{3}{4}$ にぶい黄橙	86-9
23	S I 010	覆土中	80TW10 S I 010	キタII RP6		胴部	爪形文、羽状縄文	ナテ	砂粒 小礫少量	10Y R $\frac{3}{4}$ にぶい黄橙	86-10
24	S I 010	覆土中	80TW10 S I 010	キタII RP110		胴部	LR	ナテ	砂粒少量 石英多量	7.5Y R $\frac{3}{4}$ にぶい橙	85-10
43-1	S I 010	覆土中	80TW10 S I 010	キタII RP48		胴部	LR	?	砂粒少量	10Y R $\frac{3}{4}$ 灰黄褐	87-1
2	S I 010	覆土中	80TW10 S I 010	キタII RP44		胴部	RL	ミガキ	砂粒少量 石英少量	7.5Y R $\frac{3}{4}$ にぶい橙	87-2
3	S I 010	覆土中	80TW10 S I 010	キタII RP106		胴部	RL、沈線、磨消	ミガキ	砂粒少量	7.5Y R $\frac{3}{4}$ 灰褐	87-3
4	S I 010	覆土中	80TW10 S I 010	キタII RP125		胴部	LR	ナテ	砂粒少量、小礫少量 石英少量	10Y R $\frac{3}{4}$ 浅黄橙	87-4
5	S I 010	覆土中	80TW10 S I 010	キタII RP130		胴部	RL	ミガキ	砂粒少量、小礫少量 石英少量	7.5Y R $\frac{3}{4}$ 橙	87-5
6	S I 010	覆土中	80TW10 S I 010	キタII RP45		胴部	RL、沈線、磨消	ナテ	砂粒少量	10Y R $\frac{3}{4}$ にぶい黄褐	87-7
7	S I 010	覆土中	80TW10 S I 010	キタII RP94		胴部	LR	ナテ	砂粒少量	2.5Y $\frac{3}{4}$ 浅黄	88-1
8	S I 010	覆土中	80TW10 S I 010	キタII RP3	覆土中	胴部	RL	ミガキ	砂粒少量	7.5Y R $\frac{3}{4}$ にぶい橙	88-2
9	S I 010	覆土中	80TW10 S I 010	キタII RP51		口縁部	LR	ナテ	砂粒少量 小礫少量	10Y R $\frac{3}{4}$ 褐灰	88-3
10	S I 010	覆土中	80TW10 S I 010	キタII RP8	覆土中	胴部	LR	ナテ	砂粒少量 小礫少量	7.5Y R $\frac{3}{4}$ 橙	87-8
11	S I 010	覆土中	80TW10 S I 010	キタII RP139		胴部	LR	ナテ	砂粒 石英少量	10Y R $\frac{3}{4}$ にぶい黄橙	87-6
44-1	S I 011	覆土中	80TW10 S I 011	RP1		胴部	LR、沈線、磨消	ナテ	砂粒	2.5Y R $\frac{5}{4}$ にぶい赤褐	
2	S I 011	覆土中	80TW10 S I 011	RP1		胴部	LR	ナテ	砂粒少量 小礫少量	2.5Y R $\frac{3}{4}$ 橙	
3	S I 011	覆土中	80S W10 S I 011	RP1		胴部	RL	ナテ	砂粒	7.5Y R $\frac{3}{4}$ にぶい褐	
4	S I 011	覆土中	80TW10 S I 011	RP1		胴部	RL	ナテ	砂粒	5Y R $\frac{3}{4}$ にぶい橙	
5	S I 011	覆土中	80TW10 S I 011	RP1		胴部	LR	ナテ	砂粒少量	10Y R $\frac{3}{4}$ 灰白	

拓影番号	地土地区	出土層位	註記番号	時代・時期	形態・部位	文様構成	内面調整	胎土	色調	図版番号
44-6	S I 011	覆土中	80TW10 S I 011 RP 1		胴部	沈線、RL、磨消	ナテ	砂粒	10R $\frac{5}{4}$ 赤褐	
7	S I 011	覆土中	80TW10 S I 011 RP 1		胴部	LR	ナテ	砂粒少量	7.5YR 浅黄橙	
8	S I 011	覆土中	80TW10 S I 011 RP 1		胴部	隆帯、刺突	ナテ	砂粒少量 小礫少量	5Y $\frac{1}{2}$ 灰	
9	S I 011	覆土中	80TW10 S I 011 RP 1		胴部	LR	ミガキ	砂粒少量	7.5YR $\frac{3}{4}$ にぶい橙	
10	S I 011	覆土中	80TW10 S I 011 RP 1		胴部	LR	ナテ	砂粒少量	2.5Y $\frac{1}{2}$ 黄灰	
11	S I 011	覆土中	80TW10 S I 011 RP 1		胴部	?	ナテ	砂粒少量	2.5Y $\frac{5}{4}$ 黄灰	
12	S I 010	覆土中	80TW10 キタII S I 010 RP一括 覆土中		胴部	LR	ナテ	砂粒少量 石英	10YR $\frac{1}{2}$ 灰黄褐	
13	S I 010	覆土中	80TW10 キタII S I 010 RP一括 覆土中		胴部	LR	ミガキ	砂粒	10YR $\frac{5}{4}$ にぶい黄褐	
14	S I 010	覆土中	80TW10 キタII S I 010 RP一括 覆土中		口縁部	LR	ナテ	砂粒少量、小礫少量 石英少量	7.5YR $\frac{1}{2}$ 橙	82-2
15	S I 010	覆土中	80TW10 キタII S I 010 RP一括 覆土中		胴部	RL	ナテ	砂粒少量 石英多量	7.5YR $\frac{3}{4}$ にぶい橙	82-4
16	S I 010	覆土中	80TW10 キタII S I 010 RP一括 覆土中		胴部	LR	ナテ	砂粒少量	2.5Y $\frac{5}{4}$ 暗灰黄	
17	S I 010	覆土中	80TW10 キタII S I 010 RP一括 覆土中		口縁部	LR	ナテ	砂粒少量 石英少量	7.5YR $\frac{3}{4}$ にぶい橙	
18	S I 010	覆土中	80TW10 キタII S I 010 RP一括 覆土中		胴部	RL	ナテ	砂粒少量 石英	10YR $\frac{3}{4}$ にぶい黄橙	82-3
19	S I 010	覆土中	80TW10 キタII S I 010 RP 覆土中		胴部	LR	ナテ	砂粒 小礫少量	10YR $\frac{5}{4}$ 灰黄褐	82-5
45-1	S I 012	覆土中	80TW10 S I 012 RP 1		口縁部	LR	ナテ	砂粒少量	2.5Y $\frac{5}{4}$ 灰黄	
2	S I 012	覆土中	80TW10 S I 012 RP 2		胴部	LR	ミガキ	砂粒少量	7.5YR $\frac{3}{4}$ にぶい褐	
3	S I 012	覆土中	80TW10 S I 012 RP 4		胴部	LR	ナテ	砂粒少量	10YR $\frac{1}{4}$ にぶい黄橙	
4	S I 012	覆土中	80TW10 S I 012 RP 5 覆土中		胴部	LR	ミガキ	砂粒少量	7.5YR $\frac{3}{4}$ にぶい橙	
5	S I 012	覆土中	80TW10 S I 012 RP ?		胴部	LR	ナテ	砂粒少量	10YR $\frac{5}{4}$ 灰黄褐	
6	S I 012	覆土中	80TW10 S I 012 RP 5		胴部	RL	ミガキ	砂粒少量	5YR $\frac{5}{4}$ 橙	
7	S I 012	覆土中	80TW10 S I 012 RP 8		胴部	LR	ナテ	砂粒少量	5Y $\frac{1}{2}$ 灰	

8	S I 012	覆土中	80TW10 S I 012	RP 5		口縁部	網目状撚糸文	ナ デ	砂粒少量	
9	S I 012	覆土中	80TW10 S I 012	RP 6		胴部	R L R	ナ デ	砂粒少量	7.5Y R $\frac{5}{4}$ にぶい褐
10	S I 012	覆土中	80TW10 S I 012	RP 4		胴部	L R	ナ デ	砂粒少量	10Y R $\frac{5}{4}$ にぶい黄橙
11	S I 012	炉内	80TW10 S I 012	RP 9	炉内一括覆土	胴部	L R	ナ デ	砂粒少量	10Y R $\frac{5}{4}$ にぶい黄橙
12	S I 012	覆土中	80TW10 S I 012	RP 7		胴部	L R	ミガキ	砂粒	10Y R $\frac{5}{4}$ にぶい黄橙
13	S I 012	炉内	80TW10 S I 012	RP 9	炉内一括覆土	胴部	R L	ミガキ	砂粒少量	10R $\frac{5}{4}$ 赤
14	S I 012	覆土中	80TW10 S I 012	RP 6		底部	R L	ミガキ	砂粒少量 石英少量	10Y R $\frac{5}{4}$ にぶい黄橙
15	S I 012	覆土中	80TW10 S I 012	RP 4		底部	L R	ナ デ	砂粒少量	7.5Y R $\frac{5}{4}$ にぶい橙
46-1	S I 014	覆土中	80TW10 S I 014	RP 1		胴部	L R	ナ デ	砂粒	7.5Y R $\frac{5}{4}$ 浅黄橙
2	S I 014	覆土中	80TW10 S I 014	RP 1		胴部	L R	ナ デ	砂粒少量	5Y R $\frac{5}{4}$ 橙
3	S I 014	覆土中	80TW10 S I 014	RP 1		口縁部	L R	ナ デ	砂粒少量	7.5Y R $\frac{5}{4}$ 浅黄橙
4	S I 014	覆土中	80TW10 S I 014	RP 1		胴部	L R	ナ デ	砂粒少量	5Y R $\frac{5}{4}$ にぶい橙
5	S I 014	覆土中	80TW10 S I 014	RP 1		胴部	刺突、沈線	ナ デ	砂粒少量	7.5Y R $\frac{5}{4}$ 浅黄橙
6	S I 014	覆土中	80TW10 S I 014	RP 1		胴部	L R	ナ デ	砂粒少量	10Y R $\frac{5}{4}$ 灰黄褐
7	S I 014	覆土中	80TW10 S I 014	RP一括		胴部	L R	ナ デ	砂粒少量	2.5Y R $\frac{6}{4}$ 橙
8	S I 014	覆土中	80TW10 S I 014	RP一括		胴部	L R	ナ デ	砂粒少量	7.5Y R $\frac{5}{4}$ にぶい褐
9	S I 014	覆土中	80TW10 S I 014	RP一括		胴部	L R	ナ デ	砂粒少量	7.5Y R $\frac{7}{4}$ にぶい橙
10	S I 014	覆土中	80TW10 S I 014	RP一括		胴部	L R	?	砂粒少量	7.5Y R $\frac{5}{4}$ 浅黄橙
11	S I 014	覆土中	80TW10 S I 014	RP一括		胴部	L R	ナ デ	砂粒少量	7.5Y R $\frac{5}{4}$ 浅黄橙
12	S I 014	覆土中	80TW10 S I 014	RP一括		胴部	L R	ナ デ	砂粒少量	7.5Y R $\frac{5}{4}$ 浅黄橙
13	S I 014	覆土中	80TW10 S I 014	RP一括		胴部	L R	ナ デ	砂粒少量	7.5Y R $\frac{5}{4}$ にぶい褐
14	S I 014	覆土中	80TW10 S I 014	RP一括		胴部	L R	ナ デ	砂粒少量	7.5Y R $\frac{5}{4}$ 浅黄橙

拓影番号	出土地区	出土層位	註記番号	時代・時期	形態・部位	文様構成	内面調整	胎土	色調	図版番号
46-15	S I 014	覆土中	80TW10 S I 014 R P一括		胴部	R L	ナ デ	砂粒少量	2.5Y% 灰黄	
16	S I 014	覆土中	80TW10 S I 014 R P一括		胴部	L R	ナ デ	砂粒少量	10Y R% にぶい黄橙	
17	S I 014	覆土中	80TW10 S I 014 R P一括		胴部	L R	ナ デ	砂粒少量	10Y R% 浅黄橙	
18	S I 014	覆土中	80TW10 S I 014 R P一括		胴部	L R	?	砂粒少量	7.5Y R% 橙	
19	S I 014	覆土中	80TW10 S I 014 R P一括		胴部	羽状縄文	?	砂粒少量	7.5Y R% 浅黄橙	
20	S I 014	覆土中	80TW10 S I 014 R P一括		胴部	L R	ナ デ	砂粒	7.5Y R% にぶい褐	
21	S I 014	覆土中	80TW10 S I 014 R P一括		胴部	R L	ミガキ	砂粒	10Y R% 灰黄褐	
22	S I 014	覆土中	80TW10 S I 014 R P一括		胴部	L R	ナ デ	砂粒少量 小礫少量	7.5Y R% 橙	
23	S I 014	覆土中	80TW10 S I 014 R P一括		胴部	L R	ナ デ	砂粒	7.5Y R% 橙	
24	S I 014	覆土中	80TW10 S I 014 R P一括		胴部	羽状縄文	ナ デ	砂粒少量 石英少量	10Y R% 灰黄褐	
47- 1	S I 014	覆土中	80TW10 S I 014 R P一括		胴部	刺突、羽状縄文	ナ デ	砂粒少量	5 Y% オリーブ黒	
2	S I 014	覆土中	80TW10 S I 014 R P一括		胴部	L R、結節痕	ミガキ	砂粒少量	2.5Y% 黒褐	
3	S I 014	覆土中	80TW10 S I 014 R P一括		胴部	L R	ナ デ	砂粒	5 Y% オリーブ黒	
4	S I 014	覆土中	80TW10 S I 014 R P一括		胴部	L R	ヘラナデ	砂粒少量	2.5Y R% 明赤褐	
5	S I 015	覆土中	80TW10 S I 015 R P一括		胴部	沈線、R L	ミガキ	砂粒少量	2.5Y% 黄灰	
6	S I 015	覆土中	80TW10 S I 015 R P一括		胴部	L R	ナ デ	砂粒少量	7.5Y R% 橙	
7	S I 015	覆土中	80TW10 S I 015 R P一括		胴部	沈線、L R、磨消	ミガキ	砂粒少量	7.5Y R% 橙	
8	S I 015	かまど中	80TW10 S I 015 R P K一括		胴部	L	ミガキ	砂粒少量	2.5Y R% 橙	
9	S I 015	覆土中	80TW10 S I 015 R P一括		胴部	R L	ミガキ	砂粒少量	10Y R% にぶい黄橙	
10	S I 015	覆土中	80TW10 S I 015 R P一括		胴部	L R	ミガキ	砂粒	10Y R% にぶい黄橙	
48- 1	S I 016 炉	炉内	80TW10 S I 016 炉 R P 19		胴部	L R	ミガキ	砂粒少量 石英	2.5Y% にぶい黄	

2	S I 016 炉	炉内	80TW10 S I 016 炉 R P12		胴部	沈線	ナテ	砂粒少量 石英	10Y R $\frac{1}{2}$ 灰黄褐	
3	S I 016 炉	炉内	80TW10 S I 016 炉 R P19		胴部	LR	ナテ	砂粒少量	2.5Y $\frac{1}{2}$ 黒褐	
4	S I 016 炉	炉内	80TW10 S I 016 炉 R P 5		胴部	LR	ナテ	砂粒少量 石英	10Y R $\frac{1}{2}$ 灰黄褐	
5	S I 016 炉	炉内	80TW10 S I 016 炉 R P22		胴部	LR	ナテ	砂粒少量 石英	10Y R $\frac{1}{2}$ 浅黄橙	
6	S I 016 炉	炉内	80TW10 S I 016 炉 R P16		胴部	LR	ナテ	砂粒少量 石英	2.5Y $\frac{1}{2}$ 灰黄	
7	S I 016 炉	炉内	80TW10 S I 016 炉 R P28		胴部	LR	ミガキ	砂粒少量 石英	10Y R $\frac{1}{2}$ にぶい黄橙	
8	S I 016 炉	炉内	80TW10 S I 016 炉 R P21		胴部	沈線、LR、磨消	ミガキ	砂粒少量 石英	10Y R $\frac{1}{2}$ 浅黄橙	
9	S I 016 炉	炉内	80TW10 S I 016 R P23		胴部	LR、沈線、磨消	ナテ	砂粒少量 石英	2.5Y $\frac{1}{2}$ 灰黄	
10	S I 016 炉	炉内	80TW10 S I 016 炉 R P23		胴部	沈線、LR	ナテ	砂粒少量 小礫少量	10Y R $\frac{1}{2}$ 灰黄褐	
11	S I 016 炉	炉内	80TW10 S I 016 炉 R P 2		胴部	LR	へラナテ	砂粒少量	5 Y $\frac{1}{2}$ オリーブ黒	
12	S I 016 炉	炉内	80TW10 S I 016 炉 R P 5		胴部	RLR	ミガキ	砂粒少量	7.5Y R $\frac{1}{2}$ 黒褐	
13	S I 016 炉	炉内	80TW10 S I 016 炉 R P24		底部	LR	ミガキ	砂粒少量 石英	5 Y R $\frac{1}{2}$ 淡橙	
14	S I 016 炉	炉内	80TW10 S I 016 炉 R P 4		胴部	LR	ミガキ	砂粒少量 石英	10Y R $\frac{1}{2}$ 浅黄橙	
15	S I 016 炉	炉内	80TW10 S I 016 炉 R P14		胴部	LR	ミガキ	砂粒少量 石英	2.5Y $\frac{1}{2}$ 灰黄	
16	S I 018	覆土中	80TW10 S I 018 R P一括		胴部	沈線、LR、磨消	ナテ	砂粒少量 石英少量	10Y R $\frac{1}{2}$ 浅黄橙	
17	S I 018	覆土中	80TW10 S I 018 R P一括		胴部	不明	ナテ	砂粒少量、小礫少量 石英少量	10Y R $\frac{1}{2}$ 浅黄橙	88— 8
18	S K 018	覆土中	80TW10 S K 018 キタII R P 2 覆土中		口縁部	RL	ナテ	砂粒少量	10Y R $\frac{1}{2}$ 灰黄褐	88— 6
19	S I 018	覆土中	80TW10 S I 018 R P一括		胴部	LR、磨消	ナテ	砂粒少量	10Y R $\frac{1}{2}$ にぶい黄橙	
49— 1	S K 016	覆土中	80TW10 S K 016 キタII R P一括 覆土中		胴部	RL	ナテ	砂粒少量	2.5Y $\frac{1}{2}$ 灰白	89— 5
2	S K 016	覆土中	80TW10 S K 016 キタII R P一括 覆土中		胴部	LR、沈線、刺突、 磨消	ナテ	砂粒少量	5 Y R $\frac{1}{2}$ にぶい赤褐	89— 6
3	S K 016	覆土中	80TW10 S K 016 キタII R P一括 覆土中		胴部	LR	ナテ	砂粒少量	10Y R $\frac{1}{2}$ にぶい黄褐	89— 7
4	S K 016	覆土中	80TW10 S K 016 キタII R P一括 覆土中		胴部	LR	ナテ	砂粒少量	2.5Y $\frac{1}{2}$ 淡黄	89— 9

拓影番号	出土地区	出土層位	註記番号	時代・時期	形態・部位	文様構成	内面調整	胎土	色調	図版番号
49-5	S K016	覆土中	80TW10 S K016 キタII R P一括 覆土中		胴部	LR、LRL	ナテ	砂粒少量	10Y R $\frac{3}{4}$ にふい黄褐	90-1
6	S K016	覆土中	80TW10 S K016 キタII R P一括 覆土中		口縁部	RL	ナテ	砂粒少量 雲母多量	10Y R $\frac{3}{4}$ 黒褐	90-2
7	S K016	覆土中	80TW10 S K016 キタII R P一括 覆土中		胴部	LR	ナテ	砂粒少量	5 Y R $\frac{3}{4}$ にふい橙	89-11
8	S K016	覆土中	80TW10 S K016 キタII R P一括 覆土内		胴部	RL	ナテ	砂粒少量	2.5 Y $\frac{3}{4}$ 浅黄	89-8
9	S K016	覆土中	80TW10 S K016 キタII R P一括 覆土中		胴部	沈線、LR、刺突	ヘラナテ	砂粒少量	5 Y R $\frac{3}{4}$ にふい赤褐	89-10
10	S K016	覆土中	80TW10 S K016 キタII R P一括 覆土中		胴部	LR	?	砂粒少量	10Y R $\frac{3}{4}$ にふい黄橙	90-3
11	S B002	覆土中	80TW10 S B002 R P一括		胴部	網目状撚糸文	ミガキ	砂粒少量	7.5 Y R $\frac{3}{4}$ 黒褐	88-7
12	S B002 の1	柱穴内	80TW10 S B002の1 R P一括		胴部	RL	ナテ	砂粒少量	10Y R $\frac{3}{4}$ にふい黄橙	88-4
13	S B002	覆土中	80TW10 S B002 R P一括		胴部	網目状撚糸文	?	砂粒少量	5 Y R $\frac{3}{4}$ にふい赤褐	88-5
14	S B002	III	80TW10 S B002 R P確認面		胴部	網目状撚糸文	?	砂粒少量	7.5 Y R $\frac{3}{4}$ にふい褐	88-9
15	S B002	覆土中	80TW10 S B002 R P一括		胴部	網目状撚糸文	ナテ	砂粒少量	7.5 Y R $\frac{3}{4}$ にふい褐	88-10
16	S K010	覆土中	80TW10 S K010 キタII R P42		胴部	RL	?	砂粒少量 石英多量	7.5 Y R $\frac{3}{4}$ にふい橙	88-11
17	S K010	覆土中	80TW10 S K010 キタII R P1		胴部	LR	ナテ	砂粒少量	7.5 Y R $\frac{3}{4}$ にふい橙	89-12
18	S K011	覆土中	80TW10 S K011 キタII R P一括 覆土		胴部	沈線	ナテ	砂粒少量	7.5 Y R $\frac{3}{4}$ にふい橙	89-1
19	S K011	覆土中	80TW10 S K011 キタII R P一括 覆土		胴部	LR	ナテ	砂粒少量	10Y R $\frac{3}{4}$ にふい黄橙	89-2
20	S K011	覆土中	80TW10 S K011 キタII R P一括 覆土		胴部	沈線、LR	ナテ	砂粒少量、石英微量 小礫少量	7.5 Y R $\frac{3}{4}$ にふい橙	89-3
21	S K011	覆土中	80TW10 S K011 キタII R P一括 覆土		口縁部	沈線	ナテ	砂粒少量	7.5 Y R $\frac{3}{4}$ にふい橙	89-4
22	S K011	覆土中	80TW10 S K011 キタII R P一括 覆土		胴部	RL	ナテ	砂粒少量	10Y R $\frac{3}{4}$ 灰白	
23	S K011	覆土中	80TW10 S K011 キタII R P一括		胴部	LR、沈線	ナテ	砂粒少量	7.5 Y R $\frac{3}{4}$ にふい橙	
50-1	S K(T)21	覆土中	80TW10 S K(T)21 R P1		胴部	RL	ナテ	砂粒少量	7.5 Y R $\frac{3}{4}$ にふい橙	90-7
2	S K024	覆土中	80TW10 S K024 キタII R P一括 覆土中		胴部	LR	?	砂粒少量	10Y R $\frac{3}{4}$ にふい黄橙	

3	S K024	覆土中	80TW10 S K024	キタII R P一括	覆土中		胴部	L	ナテ	砂粒少量	7.5Y R $\frac{3}{4}$ にぶい橙	91-2
4	S K024	覆土中	80TW10 S K024	キタII R P一括	覆土中		胴部	RL	?	砂粒少量	10Y R $\frac{3}{4}$ にぶい黄橙	91-3
5	S K024	覆土中	80TW10 S K024	キタII R P一括	覆土中		胴部	沈線(?)	ナテ	砂粒少量	10Y R $\frac{3}{4}$ にぶい黄橙	91-1
6	S K024	覆土中	80TW10 S K024	キタII R P一括	覆土中		胴部	L	ナテ	砂粒少量 石英	10Y R $\frac{3}{4}$ 浅黄橙	91-8
7	S K024	覆土中	80TW10 S K024	キタII R P一括	覆土中		胴部	LR	ナテ	砂粒少量	2.5Y $\frac{3}{4}$ 淡黄	91-10
8	S K017	覆土下	80TW10 S K017	キタII R P一括	覆土下		口縁部	隆帯	ナテ	砂粒少量	7.5Y R $\frac{3}{4}$ にぶい橙	90-4
9	S K017	覆土中	80TW10 S K017	キタII R P1	覆土中		口縁部	RL	ナテ	砂粒少量 小礫少量	5Y $\frac{3}{4}$ 灰	90-5
10	S K017	覆土中	80TW10 S K017	キタII R P一括	覆土下		胴部	RL	ナテ	砂粒少量 雲母	10Y R $\frac{3}{4}$ にぶい黄褐	90-6
51-1	S K029	覆土中	80TW10 S K029	キタII R P一括			胴部	RL	ナテ	砂粒	10Y R $\frac{3}{4}$ にぶい黄橙	92-1
2	S K029	覆土中	80TW10 S K029	キタII R P一括			胴部	LR	ヘラナテ	砂粒少量	7.5Y R $\frac{3}{4}$ にぶい橙	92-3
3	S K029	覆土中	80TW10 S K029	キタII R P一括			胴部	RL	ナテ	砂粒少量	5Y R $\frac{3}{4}$ 橙	92-2
4	S K029	覆土中	80TW10 S K029	キタII R P一括			胴部	結節による回転文	ナテ	砂粒少量 雲母少量	7.5Y R $\frac{3}{4}$ にぶい橙	91-9
5	S K029	覆土中	80TW10 S K029	キタII R P一括			胴部	LR	ナテ	砂粒少量	10Y R $\frac{3}{4}$ にぶい黄橙	92-4
6	S K029	覆土中	80TW10 S K029	キタII R P一括			胴部	RL	ナテ	砂粒微量 石英多量	2.5Y $\frac{3}{4}$ 黄灰	
7	S K029	覆土中	80TW10 S K029	キタII R P一括			胴部	LR	ミガキ	砂粒	7.5Y R $\frac{3}{4}$ にぶい橙	92-7
8	S K029	覆土中	80TW10 S K029	キタII R P一括			口縁部	沈線、LR	ナテ	砂粒少量 石英少量	10Y R $\frac{3}{4}$ にぶい黄橙	92-6
9	S K029	覆土中	80TW10 S K029	キタII R P一括			胴部	RL	?	砂粒	7.5Y R $\frac{3}{4}$ にぶい橙	92-8
10	S K027	覆土中	80TW10 S K027	キタII R P2			胴部	LR	ナテ	砂粒少量	10Y R $\frac{3}{4}$ にぶい黄橙	91-4
11	S K027	覆土中	80TW10 S K027	キタII R P3			口縁部	LR	ナテ	砂粒少量	2.5Y $\frac{3}{4}$ 浅黄	91-5
12	S K027	覆土中	80TW10 S K027	キタII R P一括			胴部	LR	ナテ	砂粒少量	2.5Y $\frac{3}{4}$ 浅黄	91-6
13	S K027	覆土中	80TW10 S K027	キタII R P1			胴部	RL	ナテ	砂粒少量 石英	7.5Y R $\frac{3}{4}$ 褐	91-7
14	S K031	覆土中	80TW10 S K031	キタII			胴部	RL	ミガキ	砂粒少量	10Y R $\frac{3}{4}$ にぶい黄褐	92-5

拓影番号	出土地区	出土層位	註記番号	時代・時期	形態・部位	文様構成	内面調整	胎土	色調	図版番号
52-1	S K(F) 032	覆土中	80TW10 S K(F)032 R P一括		胴部	網目状撚糸文	ナテ	砂粒少量	5 Y R% 橙	92-11
2	S K(F) 32	覆土中	80TW10 S K(F)032 R P一括		胴部	網目状撚糸文	ナテ	砂粒少量	7.5 Y R% 橙	93-1
3	S K(F) 32	覆土中	80TW10 S K(F)032 R P一括		胴部	R L	ナテ	砂粒少量	5 Y R% にふい橙	93-2
4	S K(F) 32	覆土中	80TW10 S K(F)032 R P一括		胴部	L R	ナテ	砂粒少量 小礫少量	7.5 Y R% にふい橘	92-9
5	S K(F) 32	覆土中	80TW10 S K(F)032 R P一括		口縁部	L	ナテ	砂粒少量	10 Y R% 灰黄褐	92-10
6	S K(F) 033	覆土中	80TW10 S K(F)033 R P一括		胴部	R L	ナテ	砂粒	10 Y R% にふい黄橙	93-12
7	S K(F) 033	覆土中	80TW10 S K(F)033 R P一括		胴部	L R	ミガキ	砂粒少量	10 Y R% 灰黄褐	93-13
53-1	S D 1	覆土中	80TW10 キタII SD1 R P 1 第2平坦面北のみぞ		口縁部	L R、刺突	ミガキ	砂粒少量	5 Y R% 灰褐	93-3
2	S D 1	覆土中	80TW10 キタII SD1 R P 1 第2平坦面北のみぞ		胴部	L R	ナテ	砂粒少量	7.5 Y R% にふい橙	93-10
3	S D 1	覆土中	80TW10 キタII SD1 R P 1 第2平坦面北のみぞ		胴部	L R	ナテ	砂粒少量	7.5 Y R% にふい橙	93-11
4	S D 1	覆土中	80TW10 キタII SD1 R P 1 第2平坦面北のみぞ		底部	L R	ナテ	砂粒少量	7.5 Y R% にふい橙	94-1
5	S D 1	覆土中	80TW10 キタII SD1 R P 1 第2平坦面北のみぞ		胴部	沈線、L R	?	砂粒少量	7.5 Y R% にふい橙	94-4
6	S D 1	覆土中	80TW10 キタII SD1 R P 1 第2平坦面北のみぞ		胴部	L R	ナテ	砂粒少量	7.5 Y R% にふい橙	94-2
7	S D 1	覆土中	80TW10 キタII SD1 R P 1 第2平坦面北のみぞ		胴部	L R	ナテ	砂粒少量	7.5 Y R% にふい橙	
8	S D 1	覆土中	80TW10 キタII SD1 R P 1 第2平坦面北のみぞ		胴部	R L	ナテ	砂粒少量	10 Y R% 浅黄橙	93-8
9	S D 1	覆土中	80TW10 キタII SD1 R P 1 第2平坦面北のみぞ		胴部	R L	ナテ	砂粒少量	10 Y R% にふい黄橙	93-4
10	S D 1	覆土中	80TW10 キタII SD1 R P 1 第2平坦面北のみぞ		胴部	R L	ナテ	砂粒少量	5 Y R% にふい赤褐	93-9
11	S D 1	覆土中	80TW10 キタII SD1 R P 1 第2平坦面北のみぞ		胴部	L	ナテ	砂粒少量	10 Y R% にふい黄橙	93-5
12	S D 1	覆土中	80TW10 キタII SD1 R P 1 第2平坦面北のみぞ		胴部	沈線、L R、刺突	ナテ	砂粒少量	7.5 Y R% にふい橘	94-6
13	S D 1	覆土中	80TW10 キタII SD1 R P 1 第2平坦面北のみぞ		胴部	沈線、L R	?	砂粒少量	7.5 Y R% にふい橙	94-5
14	S D 1	覆土中	80TW10 キタII SD1 R P 1 第2平坦面北のみぞ		胴部	?	ナテ	砂粒少量	7.5 Y R% にふい橙	93-6

15	SD1	覆土中	80TW10 キタII SD1 RP1 第2平坦面北のみぞ	胴部	LR	ナデ	砂粒少量	10YR $\frac{7}{4}$ にぶい黄橙	93-7
16	SD1	覆土中	80TW10 キタII SD1 RP1 第2平坦面北のみぞ	胴部	沈線、RL、磨消	ナデ	砂粒少量	2.5YR $\frac{7}{4}$ 淡赤橙	94-8
17	SD1	覆土中	80TW10 キタII SD1 RP1 第2平坦面北のみぞ	胴部	L	ミガキ	砂粒少量	10YR $\frac{5}{4}$ 褐灰	94-7
18	SD1	覆土中	80TW10 キタII SD1 RP1 第2平坦面北のみぞ	胴部	LR	?	砂粒少量	7.5YR $\frac{8}{4}$ 浅黄橙	94-3
19	SD1	覆土中	80TW10 キタII SD1 RP1 第2平坦面北のみぞ	胴部	沈線、磨消		砂粒少量 小礫少量	7.5YR $\frac{8}{4}$ にぶい橙	93-14
54-1	-1-G	I	80TW10 キタII -1-G 確認面I	胴部	RL	ヘラナデ	砂粒少量	10YR $\frac{7}{4}$ にぶい黄橙	
2	-1-H	I	80TW10 キタII -1-H 確認面I	胴部	RL	ミガキ		7.5YR $\frac{8}{4}$ にぶい褐色	
3	1-I	I	80TW10 キタII 1I RP1 確認面I	胴部	RL	ナデ	砂粒少量	10YR $\frac{7}{4}$ にぶい黄橙	124-5
4	0-G	I	80TW10 キタII 0G RP1 確認面I	口縁部	LR	ナデ	砂粒少量	5YR $\frac{5}{4}$ にぶい赤褐	
5	0-G	I	80TW10 キタII 0G RP7 確認面I	胴部	RL	ミガキ	砂粒少量 雲母少量	7.5YR $\frac{8}{4}$ にぶい褐	
6	0-G	II	80TW10 キタII 0G RP2 確認面II	口縁部	RLRの圧痕	ナデ	砂粒少量	7.5YR $\frac{7}{4}$ にぶい橙	
7	0-G	I	80TW10 キタII 0G RP1 確認面I	底部	網代痕	ナデ	砂粒少量	10YR $\frac{8}{4}$ 浅黄橙	
8	0-G	II	80TW10 キタII 0G RP2 確認面II	口縁部	LR、沈線	ナデ	砂粒少量	10YR $\frac{8}{2}$ 灰白	
9	0-G	II	80TW10 キタII 0G RP2 確認面II	胴部	LR	ミガキ	砂粒少量	10YR $\frac{8}{2}$ 灰黄褐	
10	0-G	II	80TW10 キタII 0G RP2 確認面II	胴部	沈線、LR、磨消	ナデ	砂粒	5YR $\frac{7}{4}$ 橙	
11	0-G	II	80TW10 キタII 0G RP2 確認面II	胴部	沈線、RL、刺突	ナデ	砂粒少量	10YR $\frac{8}{2}$ 灰黄褐	
12	0-G	II	80TW10 キタII 0G RP2 確認面II	胴部	網目状捺糸文	ミガキ	砂粒少量	10YR $\frac{8}{4}$ 浅黄橙	
13	0-G	II	80TW10 キタII 0G RP1 確認面II	胴部	LR	ナデ	砂粒少量	10YR $\frac{8}{4}$ にぶい黄橙	
14	0-G	II	80TW10 キタII 0G RP2 確認面II	胴部	RL	ナデ	砂粒少量	10YR $\frac{8}{4}$ 灰黄褐	
15	0-G	II	80TW10 キタII 0G RP2 確認面II	胴部	LR	ナデ	砂粒少量	7.5YR $\frac{7}{2}$ 明褐灰	
16	0-G	II	80TW10 キタII 0G RP2 確認面II	胴部	LR	ミガキ	砂粒少量	10YR $\frac{8}{4}$ 浅黄橙	
17	0-G	II	80TW10 キタII 0G RP2 確認面II	胴部	RL	ナデ	砂粒少量	7.5YR $\frac{6}{4}$ にぶい橙	

拓影番号	出土地区	出土層位	註記番号	時代・時期	形態・部位	文様構成	内面調整	胎土	色調	図版番号
54-18	0-G	II	80TW10 キタII RP2 確認面II	0G	胴部	網目状捻糸文	ミガキ	砂粒少量	10YR $\frac{9}{2}$ 灰黄褐	
19	0-G	II	80TW10 キタII RP2 確認面II	0G	胴部	RL	ナデ	砂粒少量	7.5YR $\frac{8}{4}$ 浅黄橙	
20	0-G	II	80TW10 キタII RP2 確認面II	0G	胴部	網目状捻糸文	ナデ	砂粒少量	2.5Y $\frac{3}{4}$ 黒褐	
21	0-G	II	80TW10 キタII RP2 確認面II	0G	胴部	RL	ナデ	砂粒少量	7.5YR $\frac{8}{4}$ 浅黄橙	
22	0-I	I	80TW10 キタII RP1 確認面I	0I	胴部	RL	ナデ	砂粒少量	10YR $\frac{9}{2}$ 浅黄橙	123-7
23	0-I	I	80TW10 キタII RP1 確認面I	0I	底部	RL	ナデ	砂粒少量	10YR $\frac{9}{2}$ にぶい黄橙	
55-1	1-H	II	80TW10 キタII RP2 確認面II	1H	胴部	R $\left\{ \begin{array}{l} R \\ L \end{array} \right\}$	ヘラナデ	砂粒少量	7.5YR $\frac{8}{4}$ 浅黄橙	123-5
2	1-H	II	80TW10 キタII RP2 確認面II	1H	胴部	隆帯に刺突	ナデ	砂粒少量	7.5YR $\frac{6}{3}$ にぶい褐	124-4
3	1-H	II	80TW10 キタII RP2 確認面II	1H	胴部	RL	ヘラナデ	砂粒少量	5YR $\frac{7}{4}$ にぶい橙	124-2
4	1-H	II	80TW10 キタII RP2 確認面II	1H	胴部	RL	ナデ	砂粒中量	10YR $\frac{9}{2}$ 浅黄橙	123-4
5	1-H	II	80TW10 キタII RP2 確認面II	1H	胴部	LR	ヘラナデ	砂粒少量	5YR $\frac{4}{1}$ 褐灰	124-3
6	1-H	II	80TW10 RP1 確認面II	1H	胴部	RL	?	砂粒	7.5YR $\frac{7}{4}$ にぶい橙	123-8
7	1-H	I	80TW10	1H 1H	口縁部	RL	ナデ	砂粒少量 小礫少量	10YR $\frac{7}{3}$ にぶい黄橙	
8	1-H	I	80TW10 キタII RP一括	1H	胴部	RL	ナデ	砂粒 小礫少量	10YR $\frac{9}{2}$ 灰黄褐	123-9
9	1-H	II	80TW10 キタII RP2 確認面II	1H	胴部	RL	ミガキ	砂粒少量	2.5Y $\frac{9}{2}$ 灰黄	123-2
10	1-H	II	80TW10 キタII RP2 確認面II	1H	胴部	RL	ミガキ	砂粒少量 石英少量	10YR $\frac{7}{6}$ 明黄褐	
11	1-H	II	80TW10 キタII RP2 確認面II	1I	胴部	RL	ナデ	砂粒少量 石英多量	2.5Y $\frac{9}{2}$ 淡黄	124-7
12	1-I	I	80TW10 RP一括	1J	胴部	RL	ナデ	砂粒少量	10YR $\frac{7}{6}$ 明黄褐	123-3
13	1-J	I	80TW10 キタII RP1 確認面I	1J	胴部	LR	ナデ	砂粒少量	5YR $\frac{3}{3}$ 明赤褐	
14	1-J	II	80TW10 キタII RP2 確認面II	1L	胴部	RL	ミガキ	砂粒少量	2.5Y $\frac{3}{4}$ 黒褐	
15	2-A	I	80TW10 キタII RP1	2A	胴部	RL	ミガキ	砂粒少量	5YR $\frac{9}{2}$ にぶい橙	123-1

16	1-O	I	80TW10 キタII 1 O RP1 確認面 I		胴部	LR	ナ テ	砂粒少量 石英少量	2.5Y $\frac{7}{3}$ 浅黄	124-1
17	2-B	I	80TW10 2 B RP一括		胴部	RL	ヘラナテ	砂粒少量 石英少量	10Y R $\frac{7}{4}$ にふい黄橙	123-10
18	2-B	I	80TW10 2 B RP一括		胴部	RL	ナ テ	砂粒少量 石英少量	10Y R $\frac{7}{2}$ 灰黄褐	123-6
19	2-B	I	80TW10 キタII 2 B RP1		胴部	LR	ナ テ	砂粒少量	7.5Y R $\frac{7}{6}$ 橙	124-6
56-1	0-J	I	80TW10 0 J RP一括		胴部	沈線、隆帯	ナ テ	砂粒 雲母少量	7.5Y R $\frac{7}{4}$ にふい橙	
2	0-J	I	80TW10 キタII 0 J RP1 確認面 I		胴部	RL	?	砂粒少量	10Y R $\frac{7}{3}$ にふい黄褐	
3	0-K	I	80TW10 キタII 0 K RP1 確認面 I		胴部	LR	ナ テ	砂粒少量 小礫少量	2.5Y $\frac{7}{3}$ 黒褐	
4	1-A	I	80TW10 キタII 1 A RP1 確認面 I		胴部	RL	ナ テ	砂粒	10Y R $\frac{7}{4}$ 褐灰	124-8
5	1-C	I	80TW10 1 C RP一括		胴部	LR	ミガキ	砂粒少量	10Y R $\frac{7}{2}$ 浅黄橙	125-4
6	1-C	I	80TW10 1 C RP一括		胴部	RL	ミガキ	砂粒少量	10Y R $\frac{7}{2}$ にふい黄橙	125-8
7	1-C	I	80TW10 1 C RP一括		胴部	RL	ミガキ	砂粒少量	7.5Y R $\frac{7}{4}$ 褐灰	124-9
8	1-C	I	80TW10 キタII 1 C RP1		胴部	RL	ナ テ	砂粒少量	10Y R $\frac{7}{4}$ にふい黄橙	
9	1-C	I	80TW10 1 C RP一括		胴部	LR	ミガキ	砂粒少量	2.5Y $\frac{7}{3}$ 黄灰	124-12
10	1-C	I	80TW10 1 C RP一括		胴部	沈線、LR、磨消	ナ テ	砂粒少量	7.5Y R $\frac{7}{2}$ 灰白	125-7
11	1-C	I	80TW10 1 C RP一括		胴部	LR、沈線、磨消	ナ テ	砂粒	7.5Y R $\frac{7}{4}$ にふい橙	124-11
12	1-C	I	80TW10 1 C RP一括		口縁部	LR	ナ テ	砂粒少量	10Y R $\frac{7}{3}$ にふい黄橙	
13	1-D	I	80TW10 1 D RP一括		胴部	RL	ナ テ	砂粒少量	10Y R $\frac{7}{3}$ にふい黄橙	125-5
14	1-D	I	80TW10 1 D RP一括		胴部	LR	ミガキ	砂粒少量	5Y R $\frac{7}{6}$ 橙	
15	1-D	I	80TW10 1 D RP一括		胴部	LR	ミガキ	砂粒少量 石英少量	5Y R $\frac{7}{6}$ 橙	
16	1-D	II	80TW10 キタII 1 D RP2 確認面 II		胴部	RL	ナ テ	砂粒少量	10Y R $\frac{7}{3}$ にふい黄褐	
17	1-E	I	80TW10 1 E RP一括		胴部	LR	ナ テ	砂粒少量	7.5Y R $\frac{7}{3}$ 浅黄橙	125-1
18	1-E	I	80TW10 1 E RP一括		胴部	LR	ナ テ	砂粒少量	7.5Y R $\frac{7}{4}$ 浅黄橙	124-10

拓影番号	出土地区	出土層位	註記番号	時代・時期	形態・部位	文様構成	内面調整	胎土	色調	図版番号
56-19	1-G	I	80TW10 キタII 1G RP1 確認面I		口縁部	LR	ナテ	砂粒少量 小礫少量	10YR $\frac{7}{2}$ にぶい黄橙	125-2
20	1-H	I	80TW10 キタII RP1 確認面I		胴部	LR	ナテ	砂粒少量	2.5Y $\frac{5}{2}$ 暗灰黄	125-3
21	1-H	I	80TW10 キタII 1H RP1 確認面I		胴部	LR	ナテ	砂粒	5Y $\frac{5}{2}$ オリーブ黒	125-6
57-1	2-B	I	80TW10 2B RP一括		口縁部	RL	ナテ	砂粒少量 石英	7.5YR $\frac{4}{4}$ にぶい橙	127-2
2	2-B	I	80TW10 2B RP一括		胴部	RL	ナテ	砂粒少量 石英少量	2.5Y $\frac{5}{1}$ 黄灰	126-10
3	2-B	I	80TW10 2B RP一括		胴部	RL	ナテ	砂粒少量 石英少量	10YR $\frac{4}{4}$ 浅黄橙	126-9
4	2-B	I	80TW10 2B RP一括		胴部	RL	ナテ	砂粒少量 石英微量	10YR $\frac{7}{2}$ にぶい黄橙	126-1
5	2-B	I	80TW10 2B RP一括		胴部	RL	ナテ	砂粒少量	7.5YR $\frac{4}{4}$ にぶい橙	127-4
6	2-B	I	80TW10 2B RP一括		胴部	RL	ナテ	砂粒少量	2.5Y $\frac{5}{1}$ 黄灰	127-3
7	2-B	I	80TW10 2B RP一括		胴部	RL	ナテ	砂粒少量	7.5YR $\frac{4}{4}$ にぶい橙	126-6
8	2-B	I	80TW10 2B RP一括		胴部	RL	ナテ	砂粒少量 石英少量	2.5Y $\frac{5}{2}$ 淡黄	126-4
9	2-B	I	80TW10 2B RP一括		胴部	RL	ナテ	砂粒少量 石英微量	10YR $\frac{7}{2}$ 浅黄橙	126-2
10	2-B	I	80TW10 2B RP一括		胴部	RL	ナテ	砂粒少量 石英微量	10YR $\frac{7}{2}$ 灰黄褐	126-3
11	2-B	I	80TW10 2B RP一括		胴部	RL	ナテ	砂粒少量	10YR $\frac{7}{2}$ にぶい黄橙	
12	2-B	I	80TW10 2B RP一括		胴部	RL、RL羽状	ナテ	砂粒少量	2.5Y $\frac{6}{2}$ 灰黄	126-5
13	2-C	I	80TW10 2C RP一括		胴部	RL、沈線	ミガキ	砂粒少量	10YR $\frac{7}{2}$ 浅黄橙	127-1
14	2-C	I	80TW10 2C RP一括		胴部	RL	ヘラナテ	砂粒少量	5YR $\frac{6}{2}$ 橙	127-5
15	2-C	I	80TW10 2C RP1 キタII		胴部	沈線	ナテ	砂粒少量	10YR $\frac{7}{2}$ 浅黄橙	127-6
16	2-C	I	80TW10 2C RP一括		胴部	RL	ミガキ	砂粒少量	7.5YR $\frac{8}{4}$ 浅黄橙	126-7
17	2-C	I	80TW10 2C RP一括		胴部	RL	ミガキ	砂粒少量	5YR $\frac{5}{2}$ 灰褐	
18	2-C	I	80TW10 2C RP一括		胴部	LR	ナテ	砂粒	7.5YR $\frac{4}{4}$ にぶい橙	126-8

58-1	2-C	I	80TW10 RP一括	2C		胴部	LR	ナテ	砂粒	10Y R $\frac{3}{4}$ 浅黄橙	127-1
2	2-C	I	80TW10 RP一括	2C		胴部	LR	ナテ	砂粒 小礫少量	7.5Y R $\frac{3}{4}$ にぶい橙	
3	2-C	I	80TW10 RP一括	2C		胴部	RL	ミガキ	砂粒少量 小礫少量	5Y R $\frac{3}{4}$ にぶい橙	128-4
4	2-C	I	80TW10 RP一括	2C		胴部	LR	ナテ	砂粒少量	10Y R $\frac{3}{4}$ 黄橙	127-8
5	2-C	I	80TW10 RP1	キタII 2C		胴部	RL	ナテ	砂粒少量	10Y R $\frac{3}{4}$ 浅黄橙	
6	2-C	I	80TW10 RP一括	2C		胴部	RL	ナテ	小礫少量	2.5Y $\frac{2}{3}$ 浅黄	128-5
7	2-C	I	80TW10 RP1	キタII 2C		胴部	沈線、RL、磨消		砂粒少量 小礫少量	7.5Y $\frac{3}{4}$ 灰	128-8
8	2-C	I	80TW10 RP一括	2C		胴部	RL	ミガキ	砂粒少量 小礫少量	10Y R $\frac{3}{4}$ 浅黄橙	128-7
9	2-C	I	80TW10 RP一括	2C		胴部	?	ヘラナテ	砂粒少量 小礫少量	2.5Y R $\frac{3}{4}$ 橙	
10	2-C	I	80TW10 RP一括	2C		胴部	RL	ミガキ	砂粒少量	7.5Y R $\frac{3}{4}$ にぶい橙	127-9
11	2-C	I	80TW10 RP一括	2C		胴部	RL	ミガキ	砂粒少量	7.5Y R $\frac{3}{4}$ 褐灰	128-9
59-1	2-C	I	80TW10 RP一括	2C		胴部	RL、沈線、磨消	ミガキ	砂粒少量	2.5Y $\frac{3}{4}$ 淡黄	129-1
2	2-C	I	80TW10 RP一括	2C		胴部	LR	ナテ	砂粒少量	10Y R $\frac{3}{4}$ 浅黄橙	129-10
3	2-C	I	80TW10 RP一括	2C		胴部	RL	ミガキ	砂粒少量	10Y R $\frac{3}{4}$ 浅黄橙	130-7
4	2-C	I	80TW10 RP一括	2C		胴部	LR	ナテ	砂粒少量	10Y R $\frac{3}{4}$ にぶい黄橙	
5	2-C	I	80TW10 RP一括	2C		胴部	沈線、磨消	ナテ	砂粒少量	2.5Y $\frac{2}{3}$ 浅黄	129-2
6	2-C	I	80TW10 RP一括	2C		胴部	爪形文、RL	ナテ	砂粒少量 小礫少量	7.5Y R $\frac{3}{4}$ 浅黄橙	129-3
7	2-C	I	80TW10 RP一括	2C		胴部	RL、沈線、磨消	ミガキ	砂粒少量 石英少量	10Y R $\frac{3}{4}$ 浅黄橙	128-2
8	2-C	I	80TW10 RP一括	2C		胴部	LR	ナテ	砂粒 小礫少量	2.5Y R $\frac{5}{8}$ 明赤褐	
9	2-C	I	80TW10 RP一括	2C		胴部	LR	ナテ	砂粒	7.5Y R $\frac{3}{4}$ にぶい橙	129-7
10	2-C	I	80TW10 RP一括	2C		胴部	RL	ミガキ	砂粒少量	2.5Y R $\frac{5}{8}$ 暗灰黄	129-11
11	2-C	I	80TW10 RP一括	2C		胴部	RL	ミガキ	砂粒少量 小礫少量	5Y R $\frac{3}{4}$ にぶい赤褐	128-3

拓影番号	出土地区	出土層位	註記番号	時代・時期	形態・部位	文様構成	内面調整	胎土	色調	図版番号
59-12	2-D	I	80TW10 RP一括 2D		胴部	沈線、RL	ナデ	砂粒	10Y R ⁸ / ₄ 浅黄橙	129-4
13	2-D	II	80TW10 RP1 キタII 2D		胴部	RL	ナデ	砂粒少量	5Y R ⁷ / ₆ 橙	
14	2-D	I	80TW10 RP一括 2D		胴部	LR、沈線、磨消	ナデ	砂粒少量	2.5Y ⁹ / ₂ 灰黄	129-5
15	2-D	I	80TW10 RP一括 2D		口縁部	LR	ナデ	砂粒少量	10Y R ⁸ / ₄ 浅黄橙	129-6
16	2-D	I	80TW10 RP一括 2D		胴部	沈線	ナデ	砂粒少量	2.5Y ⁹ / ₂ 灰白	128-1
17	2-G	I	80TW10 RP一括 2G		胴部	LR	ナデ	砂粒少量	7.5Y R ⁷ / ₄ にぶい橙	
18	2-D	I	80TW10 RP一括 2D		胴部	RL	ミガキ	砂粒少量	7.5Y ⁹ / ₁ 灰	
19	2-D	I	80TW10 RP一括 2D		胴部	RL、沈線、磨消	ミガキ	砂粒少量	N ⁶ / ₁₀ 灰	
20	2-G	I	80TW10 RP一括 2G		胴部	RL	ナデ	砂粒少量	10Y R ⁸ / ₄ 浅黄橙	
21	2-G	I	80TW10 RP一括 2G		口縁部	RL	ナデ	砂粒	10Y R ⁷ / ₄ にぶい黄橙	
22	2-G	I	80TW10 RP一括 2G		胴部	RL	ヘラナデ	砂粒少量	10Y R ⁷ / ₄ にぶい黄橙	129-8
23	2-G	I	80TW10 RP一括 2G		胴部	網目状捺糸文	ミガキ	砂粒少量	10Y R ⁹ / ₃ にぶい黄橙	129-9
60-1	2-G	I	80TW10 RP一括 2G		胴部	RL	ナデ	砂粒少量	10Y R ⁸ / ₄ にぶい黄橙	130-4
2	2-G	I	80TW10 RP一括 2G		胴部	RL	ナデ	砂粒少量 石英少量	10Y R ⁷ / ₄ にぶい黄橙	132-1
3	2-G	I	80TW10 RP一括 2G		口縁部	RL	ナデ	砂粒少量	10Y R ⁷ / ₃ にぶい黄橙	132-2
4	2-G	I	80TW10 RP一括 2G		胴部	沈線 網目状捺糸文	ミガキ	砂粒少量	10Y R ⁹ / ₄ にぶい黄橙	130-5
5	2-G	I	80TW10 RP一括 2G		胴部	RL	?	砂粒	10Y R ⁸ / ₄ 浅黄橙	132-3
6	2-G	I	80TW10 RP一括 2G		胴部	RL	ナデ	砂粒少量	10Y R ⁷ / ₄ にぶい黄	132-5
7	2-G	I	80TW10 RP一括 2G		胴部	?	ナデ	砂粒少量	10Y R ⁷ / ₄ にぶい黄橙	132-6
8	2-G	I	80TW10 RP一括 2G		胴部	LR	ナデ	砂粒少量 石英微量	5Y R ⁷ / ₆ 橙	130-6
9	2-G	I	80TW10 RP一括 2G		胴部	LR	ナデ	砂粒少量	2.5Y ⁹ / ₂ 灰白	130-9

10	2-G	I	80TW10 RP一括	2G		胴部	網目状撚糸文	ミガキ	砂粒少量	7.5Y R $\frac{2}{2}$ にぶい褐	
11	2-G	I	80TW10 RP一括	2G		胴部	網目状撚糸文	ミガキ	砂粒少量	2.5Y $\frac{2}{2}$ 淡黄	130-1
12	2-G	I	80TW10 RP一括	2G		胴部	網目状撚糸文	ナデ	砂粒少量	2.5Y R $\frac{2}{2}$ 橙	130-2
13	2-G	I	80TW10 RP一括	2G		胴部	網目状撚糸文	ミガキ	砂粒少量	10Y R $\frac{2}{2}$ にぶい黄橙	
14	2-G	I	80TW10 RP一括	2G		胴部	網目状撚糸文	ミガキ	砂粒少量	7.5Y R $\frac{2}{2}$ にぶい褐	
15	2-G	I	80TW10 RP一括	2G		胴部	RL	ナデ	砂粒少量	7.5Y R $\frac{2}{2}$ にぶい褐	
16	2-G	I	80TW10 RP1	キタII 確認面I	2G	胴部	RL	ナデ	砂粒少量	2.5Y $\frac{2}{2}$ 灰黄	
17	2-G	I	80TW10 RP一括	2G		胴部	網目状撚糸文	ミガキ	砂粒少量	10Y R $\frac{2}{2}$ にぶい黄橙	132-4
18	2-G	I	80TW10 RP一括	2G		胴部	RL	ナデ	砂粒少量	10Y R $\frac{2}{2}$ にぶい黄橙	
19	2-G	I	80TW10 RP一括	2G		胴部	RL	ナデ	砂粒少量	10Y R $\frac{2}{2}$ にぶい黄橙	
20	2-G	I	80TW10 RP一括	2G		胴部	網目状撚糸文	ミガキ	砂粒少量	7.5Y R $\frac{2}{2}$ 灰褐	130-10
21	2-G	I	80TW10 RP一括	2G		胴部	LR	ナデ	砂粒少量	5Y R $\frac{2}{2}$ にぶい橙	130-8
22	2-G	I	80TW10 RP一括	2G		胴部	RL	ナデ	砂粒少量	10Y R $\frac{2}{2}$ にぶい黄橙	
23	2-G	I	80TW10 RP一括	2G		口縁部	LR	ナデ	砂粒少量	10Y R $\frac{2}{2}$ にぶい黄橙	
24	2-G	I	80TW10 RP一括	2G		胴部	RL	ヘラナデ	砂粒少量	10Y R $\frac{2}{2}$ にぶい黄橙	
25	2-G	I	80TW10 RP一括	2G		胴部	LR	ナデ	砂粒少量	7.5Y $\frac{2}{2}$ 灰	
26	2-G	I	80TW10 RP一括	2G		胴部	RL	ナデ	砂粒少量	7.5Y R $\frac{2}{2}$ にぶい褐	131-10
27	2-G	I	80TW10 RP一括	2G		胴部	RL	ナデ	砂粒少量	7.5Y R $\frac{2}{2}$ 浅黄橙	130-3
28	2-G	I	80TW10 RP一括	2G		胴部	網目状撚糸文	ミガキ	砂粒少量	10Y R $\frac{2}{2}$ にぶい黄橙	
61-1	2-G	I	80TW10 RP一括	2G		底部	網代痕	ナデ	砂粒少量 石英少量	10Y R $\frac{2}{2}$ にぶい黄橙	133-1
2	2-G	I	80TW10 RP一括	2G		胴部	LR	ナデ	砂粒少量	5Y R $\frac{2}{2}$ にぶい橙	131-6
3	2-G	I	80TW10 RP一括	2G		胴部	RL	ナデ	砂粒少量	10Y R $\frac{2}{2}$ にぶい黄	131-7

拓影番号	出土地区	出土層位	註記番号	時代・時期	形態・部位	文様構成	内面調整	胎土	色調	図版番号
61-4	2-G	I	80TW10 RP一括 2G		胴部	網目状撚糸文	ミガキ	砂粒少量	10Y R $\frac{5}{2}$ にぶい黄橙	131-1
5	2-G	I	80TW10 RP一括 2G		口縁部	RL	ナデ	砂粒少量	10Y R $\frac{5}{2}$ にぶい黄橙	131-11
6	2-G	I	80TW10 RP一括 2G		胴部	RL	ヘラナデ	砂粒少量	10Y R $\frac{5}{2}$ 褐灰	132-7
7	2-G	I	80TW10 RP一括 2G		胴部	網目状撚糸文	ミガキ	砂粒少量	10Y R $\frac{5}{2}$ にぶい黄橙	131-2
8	2-G	I	80TW10 RP一括 2G		胴部	沈線、LR、磨消	ナデ	砂粒少量 石英微量	7.5Y R $\frac{5}{2}$ にぶい褐	133-2
9	2-G	I	80TW10 RP一括 2G		胴部	RL	ナデ	砂粒少量	10Y R $\frac{5}{2}$ にぶい黄橙	
10	2-G	I	80TW10 RP一括 2G		胴部	沈線 網目状撚糸文	ミガキ	砂粒少量	7.5Y R $\frac{5}{2}$ にぶい橙	
11	2-H	I	80TW10 キタII 2H RP1 確認面		口縁部	RL	ナデ	砂粒	10R $\frac{5}{2}$ 赤褐	133-4
12	2-H	II	80TW10 キタII 2H RP1 確認面II		胴部	LR	ナデ	砂粒少量	10Y R $\frac{5}{2}$ にぶい黄橙	131-3
13	2-I	I	80TW10 RP一括 2I		胴部	RL	ナデ	砂粒	10Y R $\frac{5}{2}$ 浅黄橙	133-3
14	2-I	I	80TW10 キタII 2I RP1 確認面I		胴部	LR	ヘラナデ	砂粒少量	7.5Y R $\frac{5}{2}$ にぶい橙	133-5
15	2-I	I	80TW10 キタII 2I RP1 確認面I		胴部	LR	ナデ	砂粒少量	7.5Y R $\frac{5}{2}$ にぶい褐	131-4
16	2-I	I	80TW10 キタII 2I RP1 確認面I		胴部	RL	ナデ	砂粒少量	10Y R $\frac{5}{2}$ にぶい黄橙	131-5
17	2-J	I	80TW10 2J RP 確認面		胴部	LR	ナデ	砂粒少量	10Y R $\frac{5}{2}$ 灰黄褐	133-7
18	2-O	I	80TW10 2O RP一括		胴部	RL	ナデ	砂粒少量	7.5Y R $\frac{5}{2}$ 橙	133-8
19	2-K	I	80TW10 キタII 2K RP1 確認I		胴部	LR	ナデ	砂粒少量	10Y R $\frac{5}{2}$ 灰黄褐	131-8
20	2-K	I	80TW10 キタII 2K RP1 確認I		胴部	RL	ナデ	砂粒	10Y R $\frac{5}{2}$ にぶい黄橙	133-6
21	2-J	I	80TW10 キタII 2J RP1 確認I		胴部	LR	ミガキ	砂粒少量	10Y R $\frac{5}{2}$ 灰黄褐	131-9
22	3-B	I	80TW10 3B RP一括		胴部	RL	ナデ	砂粒少量	2.5Y R $\frac{5}{2}$ 橙	133-11
23	3-B	I	80TW10 3B RP一括		胴部	RL	ミガキ	砂粒	10Y R $\frac{5}{2}$ 灰黄褐	
24	3-B	I	80TW10 キタII 3B RP1		胴部	沈線、RL、磨消	ナデ	砂粒少量 石英	2.5Y $\frac{5}{2}$ 灰黄	132-8

拓影番号	出土地区	出土層位	註記番号	時代・時期	形態・部位	文様構成	内面調整	胎土	色調	図版番号
210-2	S I 001	覆土中	80TW11 R P一括 S I 001		胴部	L R	ヘラナデ	砂粒含む	10Y R $\frac{1}{4}$ にふい黄橙	181-4
3	S I 001	覆土中	80TW11 R P一括 S I 001		胴部	沈線、刺突	ナデ	砂粒少量	10Y R $\frac{1}{4}$ にふい黄桃	181-2
4	S I 001	覆土中	80TW11 R P一括 S I 001		胴部	R L	ナデ	砂粒含む	10Y R $\frac{1}{2}$ 浅黄橙	181-3
5	S I 001	覆土中	80TW11 R P一括 S I 001		胴部	L R	ミガキ	砂粒少量 小礫少量	7.5Y R $\frac{1}{4}$ にふい橙	181-6
6	S I 001	覆土中	80TW11 R P一括 S I 001		胴部	L R	ヘラナデ	砂粒少量	10Y R $\frac{1}{2}$ 浅黄橙	181-7
7	S I 001	覆土中	80TW11 R P一括 S I 001		胴部	L	ミガキ	砂粒少量	5Y R $\frac{1}{4}$ にふい橙	181-5
211-1	1-A		80TW11 R P一括 1 A-G		胴部	L R、沈線、磨消	ナデ	砂粒少量	7.5Y R $\frac{1}{2}$ 橙	
2	2-G	確認面	80TW11 R P一括 2-G 確認面		胴部	R L、沈線	ナデ	砂粒少量	7.5Y R $\frac{1}{4}$ 浅黄橙	181-8
3	2-H	確認面	80TW11 R P一括 2 H 確認面		胴部	R L	ヘラナデ	砂粒少量	7.5Y R $\frac{1}{2}$ 浅黄橙	
4	2-H	確認面	80TW11 R P一括 2 H 確認面		胴部	L	ミガキ	砂粒少量	10Y R $\frac{1}{2}$ にふい黄橙	
5	2-I		80TW11 2-I		胴部	L R	ミガキ	砂粒少量	5Y R $\frac{1}{2}$ 橙	
6	3-O		80TW11 R P一括 3 O		胴部	ヘラナデ	ナデ	砂粒少量	10Y R $\frac{1}{2}$ 灰黄褐	
7	3-J	確認面	80TW11 R P一括 3 J 確認面		底部	?	ナデ	砂粒少量 小礫少量	7.5Y R $\frac{1}{2}$ 橙	
8	4-B	確認面	80TW11 R P一括 4 B 確認面		胴部	L R	ナデ	砂粒少量	7.5Y R $\frac{1}{2}$ にふい褐	
9	4-H	確認面	80TW11 R P一括 4 H 確認面		胴部	L R、沈線、磨消	ナデ	砂粒少量	7.5Y R $\frac{1}{2}$ 灰褐	181-13
10	5-A	確認面	80TW11 R P一括 5 A 確認面		胴部	R	ナデ	砂粒少量 石英少量	7.5Y R $\frac{1}{2}$ にふい褐	
11	5-B	確認面	80TW11 R P一括 5 B 確認面		胴部	L R	ナデ	砂粒少量	5Y R $\frac{1}{2}$ にふい橙	181-9
12	5-B	確認面	80TW11 R P一括 5 B 確認面		口縁部	R L	ナデ	砂粒少量	5Y R $\frac{1}{2}$ 橙	181-10
13	5-B	確認面	80TW11 R P一括 5 B 確認面		胴部	L R	?	砂粒少量	10Y R $\frac{1}{2}$ 灰白	
14	5-B	確認面	80TW11 R P一括 5 B 確認面		口縁部	R L	ミガキ	砂粒少量	7.5Y R $\frac{1}{2}$ 灰褐	181-11
15	5-B	確認面	80TW11 R P一括 5 B 確認面		胴部	R L	ミガキ	砂粒少量	10Y R $\frac{1}{2}$ 黒褐	

16	5-B		80TW11 R P一括	5 B		胴部	LR	ミガキ	砂粒少量	5 Y R $\frac{3}{4}$ にふい赤褐	181-12
212-1	5-C		80TW11 R P一括	5 C		胴部	RL	ヘラナデ	砂粒少量 小礫少量	7.5 Y R $\frac{3}{4}$ にふい褐	
2	5-C		80TW11 R P一括	5 C		胴部	LR	ナデ	砂粒少量	7.5 Y R $\frac{3}{4}$ にふい褐	
3	5-R		80TW11 R P-3	5 R		底部	?	ミガキ	砂粒少量 石英微量	5 Y R $\frac{3}{4}$ 橙	181-14
4	6-L	確認面	80TW11 R P一括	6 L 確認面		胴部	L	ミガキ	砂粒少量 石英微量	10 Y R $\frac{3}{4}$ にふい黄橙	181-15
5	6-L	確認面	80TW11 R P一括	6 L 確認面		胴部	沈線、L	ミガキ	砂粒少量、小礫少量 石英少量	7.5 Y R $\frac{3}{4}$ にふい橙	181-16
6	7-G		80TW11 R P一括	7 G		胴部	LR	ミガキ	砂粒少量	5 Y R $\frac{3}{2}$ 灰褐	
7	7-M	確認面	80TW11 R P一括	7 M 確認面		底部	?	ナデ	砂粒少量	7.5 Y R $\frac{3}{4}$ にふい橙	
8	7-M	確認面	80TW11 R P一括	7 M 確認面		胴部	L捻糸文	ナデ	砂粒少量	7.5 Y R $\frac{3}{4}$ にふい橙	
9	7-M	確認面	80TW11 R P一括	7 M 確認面		胴部	L捻糸文	ミガキ	砂粒少量	7.5 Y R $\frac{3}{2}$ 灰褐	
10	7-M	確認面	80TW11 R P一括	7 M 確認面		胴部	L捻糸文	ナデ	砂粒少量	10 Y R $\frac{3}{4}$ にふい黄橙	
11	9-G	確認面	80TW11	9 G 確認面		胴部	L	ナデ	砂粒少量 小礫少量	7.5 Y R $\frac{3}{4}$ にふい橙	181-17
213-1	8-F	確認面	80TW11 R P一括	8 F 確認面		胴部	RL	ナデ	砂粒含む 小礫少量	7.5 Y R $\frac{3}{4}$ にふい橙	
2	8-G	確認面	80TW11 R P一括	8 G 確認面		胴部	LR	ナデ	砂粒含む 石英微量	10 Y R $\frac{3}{4}$ 黒褐	
3	9-G 10-F	確認面	80TW11 R P一括	9 G 10 F 確認面		胴部	L	ナデ	砂粒少量 小礫少量	7.5 Y R $\frac{3}{2}$ 灰褐	
4	9-G	確認面	80TW11 R P一括	9 G 確認面		胴部	RL	ナデ	砂粒少量 石英少量	10 Y R $\frac{3}{4}$ 灰白	
5	9-G	確認面	80TW11	9 G 確認面		襖・胴部 (土師器)	?	ヘラナデ	砂粒少量	2.5 Y R $\frac{3}{4}$ 橙	174-1
6	9-G		80TW11 R P一括	9 G		胴部	沈線、刺突	ミガキ	砂粒含む 石英少量	10 Y R $\frac{3}{2}$ 灰黄褐	174-2
7	9-G		80TW11 R P一括	9 G		胴部	LR	ミガキ	砂粒少量 小礫少量	2.5 Y R $\frac{3}{4}$ 明赤褐	174-3
8	9-G	確認面	80TW11 R P一括	9 G 確認面		胴部	L	ナデ	砂粒少量 小礫少量	10 Y R $\frac{3}{4}$ にふい黄橙	174-4
9	9-G		80TW11 R P一括	9 G		胴部	RL	ナデ	砂粒少量	10 Y R $\frac{3}{4}$ にふい黄橙	174-6
10	9-G		80TW11 R P一括	9 G		胴部	RL	ミガキ	砂粒少量	7.5 Y R $\frac{3}{2}$ 灰褐	174-5

拓影番号	出土地区	出土層位	註記番号	時代・時期	形態・部位	文様構成	内面調整	胎土	色調	図版番号
213-11	9-G	確認面	80TW11 確認面 9G		胴部	L	ナデ	砂粒少量 小礫少量	7.5YR $\frac{7}{4}$ にぶい橙	174-7
12	9-G		80TW11 RP一括 9G		胴部	RL	ミガキ	砂粒少量	7.5YR $\frac{8}{6}$ 灰白	174-8
13	9-G		80TW11 9G		胴部	LR	ミガキ	砂粒少量	5YR $\frac{8}{6}$ 黒褐	174-9
14	9-G		80TW11 RP一括 9G		胴部	LR	ナデ	砂粒少量	2.5Y $\frac{7}{6}$ 橙	174-10
15	9-G		80TW11 RP一括 9G		口縁部	LR	ナデ	砂粒少量	10YR $\frac{7}{4}$ にぶい黄橙	174-11
16	9-G		80TW11 RP一括 9G		胴部	?	ナデ	砂粒少量 小礫少量	7.5YR $\frac{7}{6}$ 橙	174-12
17	9-G		80TW11 RP一括 9G		胴部	沈線、RL	ミガキ	砂粒少量	7.5YR $\frac{8}{6}$ にぶい褐	174-13
18	9-G		80TW11 RP一括 9G		胴部	?	ミガキ	砂粒含む	5YR $\frac{7}{6}$ 橙	
19	9-G	確認面	80TW11 確認面 9G		胴部	LR	ナデ	砂粒少量 小礫少量	2.5YR $\frac{7}{6}$ 橙	
20	9-G		80TW11 RP一括 9G		胴部	LR	ナデ	砂粒少量	10YR $\frac{7}{4}$ にぶい黄橙	
214-1	9-G		80TW11 RP一括 9G		胴部	L捺糸文、沈線、磨消	ミガキ	砂粒少量	5Y $\frac{7}{4}$ オリーブ黒	174-14
2	9-G		80TW11 RP一括 9G		胴部	LR	ナデ	砂粒含む 石英微量	2.5Y $\frac{7}{4}$ 黄灰	
3	9-G		80TW11 RP一括 9G		胴部	L	ナデ	砂粒含む	10YR $\frac{8}{4}$ 浅黄橙	174-15
4	9-G		80TW11 RP一括 9G		胴部	LR	ナデ	砂粒少量 小礫少量	7.5YR $\frac{8}{6}$ 橙	174-16
5	9-G		80TW11 RP一括 9G		胴部	LR	ミガキ	砂粒含む 石英少量	10YR $\frac{7}{4}$ にぶい黄橙	
6	9-G		80TW11 9G		胴部	LR	ミガキ	砂粒少量 小礫少量	5Y $\frac{7}{4}$ 黒	
7	9-G		80TW11 RP一括 9G		胴部	LR	ミガキ	砂粒少量	5YR $\frac{7}{4}$ にぶい赤褐	
8	9-G		80TW11 RP一括 9G		胴部	LR	ナデ	砂粒含む 小礫少量	7.5YR $\frac{8}{6}$ 灰褐	
9	9-G		80TW11 RP一括 9G		胴部	LR	ナデ	砂粒少量	10YR $\frac{8}{6}$ にぶい黄橙	174-17
10	9-G		80TW11 9G		胴部	LR	ヘラナデ	砂粒少量	2.5Y $\frac{7}{4}$ 黒褐	174-20
11	9-G		80TW11 RP一括 9G		胴部	L	ナデ	砂粒含む	2.5Y $\frac{7}{6}$ 浅黄	

12	9-G		80TW11 RP一括	9G		口縁部	LR	ナテ	砂粒少量	10YR $\frac{3}{4}$ 褐灰	
13	9-G		80TW11 RP一括	9G		胴部	LR	ミガキ	砂粒少量	7.5YR $\frac{3}{4}$ 浅黄橙	
14	9-G		80TW11 RP一括	9G		胴部	?	ミガキ	砂粒少量	7.5YR $\frac{2}{2}$ 灰褐	
15	9-G		80TW11 RP一括	9G		胴部	?	ナテ	砂粒少量	10YR $\frac{3}{4}$ 浅黄橙	
16	9-G		80TW11	9G		胴部	LR	ナテ	砂粒含む	7.5YR $\frac{3}{3}$ にぶい褐	
17	9-G		80TW11 RP一括	9G		胴部	L擦糸文、沈線、磨消	ナテ	砂粒少量	7.5YR $\frac{3}{4}$ にぶい橙	
18	10-A	確認面	80TW11 RP一括	10A 確認面		胴部	RL、沈線、刺突	ミガキ	砂粒少量 石英少量	5YR $\frac{3}{3}$ にぶい橙	
19	10-A	確認面	80TW11 RP一括	10A 確認面		口縁部	LR	ヘラナテ	砂粒少量	10YR $\frac{3}{4}$ 黒褐	174-18
215-1	10-A	確認面	80TW11 RP一括	10A 確認面		胴部	沈線、刺突、磨消	ミガキ	砂粒少量	5YR $\frac{3}{3}$ にぶい橙	175-1
2	10-B	確認面	80TW11 RP一括	10B 確認面		胴部	LR	ミガキ	砂粒少量 石英少量	5YR $\frac{3}{4}$ にぶい赤褐	
3	10-B		80TW11 RP一括	10B		底部	網代痕	ヘラナテ	砂粒少量	5YR $\frac{3}{4}$ 暗赤褐	175-2
4	10-B	確認面	80TW11 RP一括	10B 確認面		胴部	LR	ヘラナテ	砂粒少量 小礫少量	10YR $\frac{3}{3}$ にぶい黄橙	175-4
5	10-B	確認面	80TW11 RP一括	10B 確認面		胴部	LR	ヘラナテ	砂粒少量	7.5YR $\frac{3}{4}$ にぶい橙	
6	10-C		80TW11 RP一括	10C		胴部	L	ナテ	砂粒少量 小礫少量	10YR $\frac{3}{3}$ 浅黄橙	175-3
7	10-E		80TW11 RP一括	10E		胴部	RL	ミガキ	砂粒少量	10YR $\frac{3}{4}$ にぶい黄橙	175-5
8	10-E		80TW11 RP一括	10E		胴部	LR	ナテ	砂粒少量	10YR $\frac{3}{4}$ 黒褐	
9	10-E	確認面	80TW11 RP	10E 確認面		胴部	?	ミガキ	砂粒含む	5YR $\frac{3}{3}$ 橙	
10	10-E	確認面	80TW11 RP?	10E 確認面		胴部	?	ナテ	砂粒含む 石英少量	10YR $\frac{3}{3}$ にぶい黄橙	
11	10-E		80TW11 RP一括	10E		胴部	LR	ナテ	砂粒少量	10YR $\frac{3}{3}$ にぶい黄橙	175-6
12	10-F		80TW11 RP一括	10F		口縁部	LR、沈線	ナテ	砂粒少量	7.5YR $\frac{2}{2}$ 明褐灰	175-7
13	10-F		80TW11 RP一括	10F		胴部	RL	ミガキ	砂粒少量 石英含む	7.5YR $\frac{3}{3}$ 浅黄橙	175-8
14	10-F		80TW11 RP一括	10F		胴部	RL	ミガキ	砂粒含む	7.5YR $\frac{3}{3}$ にぶい橙	174-19

拓影番号	出土地区	出土層位	註記番号	時代・時期	形態・部位	文様構成	内面調整	胎土	色調	図版番号
215-15	10-F		80TW11 RP一括 10F		胴部	LR	ナデ	砂粒少量	7.5YR $\frac{3}{4}$ にぶい橙	175-9
216-1	10-F		80TW11 RP一括 10F		胴部	RL	ナデ	砂粒少量 石英含む	5YR $\frac{3}{4}$ 橙	
2	10-F	確認面	80TW11 RP一括 10F 確認面		胴部	L、沈線、磨消	ナデ	砂粒少量	5YR $\frac{3}{4}$ 灰褐	175-10
3	10-F		80TW11 RP一括 10F		胴部	?	ミガキ	砂粒含む	10YR $\frac{3}{4}$ 浅黄橙	
4	10-F		80TW11 RP一括 10F		胴部	RL	ナデ	砂粒含む 小礫少量	10YR $\frac{3}{4}$ 浅黄橙	175-11
5	10-F		80TW11 RP一括 10F		口縁部	LR	ミガキ	砂粒少量	2.5Y $\frac{3}{4}$ 黄灰	175-12
6	10-F		80TW11 RP一括 10F		胴部	RL	ミガキ	砂粒含む	7.5YR $\frac{3}{4}$ にぶい褐	175-13
7	10-F		80TW11 RP一括 10F		胴部	RLR	ナデ	砂粒少量 石英少量	5YR $\frac{3}{4}$ 橙	
8	10-F		80TW11 RP一括 10F		胴部	LR	ナデ	砂粒少量	10YR $\frac{3}{4}$ にぶい黄橙	
9	10-F		80TW11 RP一括 10F ベルト内		胴部	RL	ミガキ	砂粒微量	10YR $\frac{3}{4}$ にぶい黄橙	
10	10-F		80TW11 RP一括 10F		胴部	RLR	ミガキ	砂粒少量 石英少量	7.5YR $\frac{3}{4}$ にぶい橙	
11	10-F		80TW11 RP一括 10F ベルト内		胴部	RL	ナデ	砂粒少量 石英微量	10YR $\frac{3}{4}$ 浅黄橙	
12	10-F		80TW11 RP一括 10F		胴部	?	ナデ	砂粒少量 石英少量	5YR $\frac{3}{4}$ 橙	
13	10-F		80TW11 RP一括 10F		胴部	撚糸文	ミガキ	砂粒少量	7.5YR $\frac{3}{4}$ にぶい褐	
14	10-F		80TW11 RP一括 10F		胴部	RL	ミガキ	砂粒含む	10YR $\frac{3}{4}$ 灰黄褐	
15	10-F		80TW11 RP一括 10F		胴部	RLR	ナデ	砂粒少量 石英少量	7.5YR $\frac{3}{4}$ 浅黄橙	
16	10-F		80TW11 RP一括 10F		胴部	LR	ナデ	砂粒少量	7.5YR $\frac{3}{4}$ にぶい橙	
17	10-F		80TW11 RP一括 10F		胴部	LR	ヘラナデ	砂粒含む 小礫少数	7.5YR $\frac{3}{4}$ 灰褐	175-17
18	10-F		80TW11 RP一括 10F		胴部	RL	ミガキ	砂粒含む、 小礫少量、 石英少量	10YR $\frac{3}{4}$ 浅黄橙	
217-1	10-F		80TW11 RP一括 10F		胴部	L撚糸文	ナデ	砂粒少量	7.5YR $\frac{3}{4}$ 浅黄橙	
2	10-F		80TW11 RP一括 10F		胴部	RL	ナデ	砂粒少量 石英微量	5YR $\frac{3}{4}$ 橙	

3	10-F		80TW11 R P一括	10F		胴部	R L R	ナテ	砂粒少量 石英少量	7.5Y R $\frac{3}{4}$ にぶい橙	
4	10-F		80TW11 R P一括	10F		胴部	L	ナテ	砂粒少量 石英少量	7.5Y R $\frac{3}{4}$ にぶい褐	
5	10-F		80TW11 R P一括	10F		胴部	R L R	ナテ	砂粒少量 石英含む	5 Y R $\frac{3}{4}$ 橙	
6	10-F		80TW11 R P一括	10F ベルト内		胴部	R L	ナテ	砂粒含む	10 Y R $\frac{3}{4}$ にぶい橙	175-20
7	10-F	確認面	80TW11 R P一括	10F 確認面		胴部	R L	ミガキ	砂粒少量 小礫少量	10 Y R $\frac{3}{4}$ 浅黄橙	
8	10-F		80TW11 R P一括	10F		胴部	L R	ナテ	砂粒含む	5 Y R $\frac{3}{4}$ 橙	
9	10-F		80TW11 R P一括	10F		胴部	R L R	ナテ	砂粒少量 小礫少量	7.5Y R $\frac{3}{4}$ にぶい橙	
10	10-F		80TW11 R P一括	10F		胴部	?	ナテ	砂粒含む 小礫少量	10 Y R $\frac{3}{4}$ にぶい黄橙	175-14
11	10-F	確認面	80TW11 R P一括	10F 確認面		胴部	R L	ナテ	砂粒少量	7.5Y R $\frac{3}{4}$ 浅黄橙	175-21
12	10-F		80TW11 R P一括	10F		胴部	R L	ナテ	砂粒少量	10 Y R $\frac{3}{4}$ 褐灰	175-15
13	10-F		80TW11 R P一括	10F		胴部	L R	ナテ	砂粒少量	7.5Y R $\frac{3}{4}$ 浅黄橙	175-16
14	10-F		80TW11 R P一括	10F		胴部	?	ミガキ	砂粒含む	10 Y R $\frac{3}{4}$ 灰黄褐	
15	10-F		80TW11 R P一括	10F		胴部	L	ミガキ	砂粒少量	7.5Y R $\frac{3}{4}$ 黄橙	175-18
16	10-F		80TW11 R P一括	10F		胴部	R L	ナテ	砂粒少量 石英少量	5 Y R $\frac{3}{4}$ 橙	
17	10-F		80TW11 R P一括	10F		胴部	R L	ナテ	砂粒少量 石英微量	7.5Y R $\frac{3}{4}$ 浅黄橙	
18	10-F	確認面	80TW11 R P一括	10F 確認面		口縁部	R L、沈線、磨消	ミガキ	砂粒少量	2.5Y $\frac{1}{2}$ 灰黄	175-19
19	10-F		80TW11 R P一括	10F ベルト間			L R	ヘラナテ	砂粒含む	2.5Y R $\frac{3}{4}$ 橙	176-1
20	10-F		80TW11 R P一括	10F ベルト間		胴部	R L	ナテ	砂粒少量 小礫少量	10 Y R $\frac{3}{4}$ 浅黄橙	176-2
21	10-F		80TW11 R P一括	10F		胴部	?	ナテ	砂粒含む	10 Y R $\frac{3}{4}$ 浅黄橙	
218-1	10-F	確認面	80TW11 R P一括	10F 確認面		口縁部	R L R	ナテ	砂粒少量 石英少量	5 Y R $\frac{3}{4}$ 橙	
2	10-F		80TW11 R P一括	10F		口縁部	L R	ミガキ	砂粒少量	10 Y R $\frac{3}{4}$ 浅黄橙	176-10
3	10-F		80TW11 R P一括	10F		胴部	R L	ナテ	砂粒含む 石英少量	5 Y R $\frac{3}{4}$ 橙	176-13

拓影番号	出土地区	出土層位	註記番号	時代・時期	形態・部位	文様構成	内面調整	胎土	色調	図版番号
218-4	10-F		80TW11 RP一括 10F		胴部	R L R	ナデ	砂粒少量 石英微量	10Y R $\frac{1}{4}$ にぶい黄橙	
5	10-F		80TW11 RP一括 10F		胴部	L	ナデ	砂粒含む 小礫少量	10Y R $\frac{1}{2}$ 浅黄橙	176-11
6	10-F		80TW11 RP一括 10F		胴部	R L	ナデ	砂粒少量 石英多量	7.5Y R $\frac{1}{2}$ 浅黄橙	176-12
7	10-F		80TW11 RP一括 10F		胴部	L R	ナデ	砂粒少量	5Y R $\frac{1}{2}$ オリーブ黒	176-3
8	10-F		80TW11 RP一括 10F ベルト内		胴部	L R	ナデ	砂粒含む	7.5Y R $\frac{1}{2}$ 暗褐	176-6
9	10-F		80TW11 RP一括 10F ベルト内		胴部	L R	ナデ	砂粒含む	10Y R $\frac{1}{2}$ 黒褐	176-4
10	10-F		80TW11 RP一括 10F		胴部	R L R	ナデ	砂粒少量 石英微量	7.5Y R $\frac{1}{4}$ にぶい橙	
11	10-F		80TW11 RP一括 10F		胴部	R L R	ナデ	砂粒少量 石英少量	7.5Y R $\frac{1}{2}$ 橙	
12	10-F		80TW11 RP一括 10F		胴部	R L	ナデ	砂粒少量 石英含む	5Y R $\frac{1}{2}$ にぶい橙	
13	10-F		80TW11 RP一括 10F		胴部	L R	ナデ	砂粒多量	7.5Y R $\frac{1}{2}$ 灰褐	
14	10-F		80TW11 RP一括 10F		胴部	R L	ナデ	砂粒少量 石英少量	2.5Y R $\frac{1}{2}$ にぶい赤褐	
15	10-F		80TW11 RP一括 10F		胴部	L R	ミガキ	砂粒少量 小礫少量	7.5Y R $\frac{1}{2}$ 浅黄橙	176-5
16	10-F		80TW11 RP一括 10F		胴部	R L R	ミガキ	砂粒少量 石英少量	5Y R $\frac{1}{2}$ 橙	
17	10-F		80TW11 RP一括 10F		胴部	L	ナデ	砂粒含む	10Y R $\frac{1}{2}$ にぶい黄橙	176-9
18	10-F		80TW11 RP一括 10F		口縁部	L	ナデ	砂粒少量	10Y R $\frac{1}{2}$ にぶい黄橙	176-7
19	10-F		80TW11 RP一括 10F		胴部	L R	ナデ	砂粒少量	10Y R $\frac{1}{2}$ 浅黄橙	176-14
20	10-F		80TW11 RP一括 10F		胴部	L R L	ナデ	砂粒少量	7.5Y R $\frac{1}{4}$ にぶい橙	
21	10-F		80TW11 RP一括 10F		胴部	R L	ナデ	砂粒少量 石英含む	7.5Y R $\frac{1}{2}$ 浅黄橙	
22	10-F		80TW11 RP一括 10F		胴部	L R	ミガキ	砂粒少量	7.5Y R $\frac{1}{2}$ 浅黄橙	176-8
23	10-F		80TW11 RP一括 10F ベルト内		胴部	R L	ナデ	砂粒含む	10Y R $\frac{1}{2}$ にぶい黄橙	
219-1	10-F		80TW11 RP一括 10F		胴部	R L	ナデ	砂粒少量	7.5Y R $\frac{1}{2}$ 橙	

2	10-F		80TW11 RP一括	10F		胴部	L	ミガキ	砂粒少量	10Y R $\frac{1}{2}$ 灰黄褐	
3	10-F		80TW11 RP一括	10F		胴部	?	ナテ	砂粒含む	10Y R $\frac{1}{4}$ にぶい黄橙	
4	10-F		80TW11 RP一括	10F		口縁部	RL	ナテ	砂粒少量	2.5Y $\frac{1}{4}$ 黄灰	
5	10-F		80TW11 RP一括	10F		胴部	沈線、L撚糸文	ナテ	砂粒少量 金雲母少量	5Y R $\frac{1}{2}$ にぶい赤褐	176-15
6	10-F		80TW11 RP一括	10F		胴部	LR	ナテ	砂粒少量	7.5Y R $\frac{1}{2}$ にぶい橙	
7	10-F		80TW11 RP一括	10F		胴部	L	ミガキ	砂粒少量	7.5Y R $\frac{1}{2}$ 明褐灰	
8	10-F		80TW11 RP一括	10F		胴部	LR	ナテ	砂粒含む	10Y R $\frac{1}{4}$ 浅黄橙	
9	10-F		80TW11 RP一括	10F		胴部	RL	ナテ	砂粒少量	10Y R $\frac{1}{4}$ にぶい黄橙	
10	10-F		80TW11 RP一括	10F		胴部	L、沈線、	ミガキ	砂粒少量	10Y R $\frac{1}{2}$ にぶい黄橙	176-16
11	10-F		80TW11 RP一括	10F		胴部	RLR	ナテ	砂粒少量 石英少量	7.5Y R $\frac{1}{2}$ 浅黄橙	
12	10-F		80TW11 RP一括	10F		胴部	LR	ナテ	砂粒含む	5Y R $\frac{1}{2}$ 灰褐	176-17
13	10-F		80TW11 RP一括	10F		胴部	RLR	ナテ	砂粒少量	5Y R $\frac{1}{4}$ にぶい橙	
14	10-F		80TW11 RP一括	10F		胴部	沈線	ナテ	砂粒少量 石英少量	7.5Y R $\frac{1}{2}$ 明褐	
15	10-F		80TW11 RP一括	10F ベルト内		胴部	RL	ナテ		7.5Y R $\frac{1}{4}$ にぶい橙	
16	10-F		80TW11 RP一括	10F		胴部	L	ナテ	砂粒少量	7.5Y R $\frac{1}{2}$ 橙	
17	10-F		80TW11 RP一括	10F		胴部	LR	ナテ	砂粒少量	7.5Y R $\frac{1}{2}$ 明褐灰	
18	10-F		80TW11 RP一括	10F		胴部	LR	ミガキ	砂粒少量	7.5Y R $\frac{1}{2}$ にぶい褐	
19	10-F		80TW11 RP一括	10F		胴部	RL	ナテ	砂粒含む	7.5Y R $\frac{1}{2}$ 灰褐	
20	10-F		80TW11 RP一括	10F		胴部	RL	ナテ	砂粒少量	5Y R $\frac{1}{2}$ にぶい橙	
21	10-F		80TW11 RP一括	10F		口縁部	RL	ミガキ	砂粒含む	10Y R $\frac{1}{4}$ にぶい黄橙	
22	10-F		80TW11 RP一括	10F		胴部	RL			5Y R $\frac{1}{2}$ 橙	
23	10-F		80TW11 RP一括	10F		胴部	L	ミガキ	砂粒少量	7.5Y R $\frac{1}{2}$ 灰褐	

拓影番号	出土地区	出土層位	註記番号	時代・時期	形態・部位	文様構成	内面調整	胎土	色調	図版番号
219-24	10-F		80TW11 RP一括 10F		口縁部	L R	ヘラナデ	砂粒少量	7.5Y R $\frac{7}{4}$ にふい橙	
25	10-F		80TW11 RP一括 10F		口縁部	R L	ナ デ	砂粒含む 小礫少量	7.5Y R $\frac{7}{4}$ 浅黄橙	
26	10-F		80TW11 RP一括 10F		胴部	R L	ミガキ	砂粒含む 石英微量	10Y R $\frac{7}{4}$ にふい黄橙	
27	10-F		80TW11 RP一括 10F		胴部	L R	ナ デ	砂粒少量	7.5Y R $\frac{7}{4}$ にふい橙	
28	10-F		80TW11 RP一括 10F		胴部	R L	ナ デ	砂粒少量 石英少量	5Y R $\frac{7}{4}$ 橙	
29	10-F		80TW11 RP一括 10F		胴部	L	ミガキ	砂粒少量	7.5Y R $\frac{7}{4}$ にふい褐	
30	10-F	確認面	80TW11 RP一括 10F 確認面		胴部	L、沈線、磨消	ミガキ	砂粒少量	10Y R $\frac{7}{4}$ にふい黄橙	176-18
31	10-F		80TW11 RP一括 10F ベルト内		胴部	L	ナ デ	砂粒含む	10Y R $\frac{7}{4}$ にふい黄橙	
32	10-F		80TW11 RP一括 10F		胴部	L	ナ デ	砂粒少量	7.5Y R $\frac{7}{4}$ 浅黄橙	
220-1	10-F		80TW11 RP一括 10F		胴部	R L	ナ デ	砂粒含む	5Y R $\frac{7}{4}$ 灰褐	176-19
2	10-F		80TW11 RP一括 10F ベルト内			L	ナ デ	砂粒含む	10Y R $\frac{7}{4}$ にふい黄橙	
3	10-F		80TW11 RP一括 10F		胴部	沈線、L、磨消	ミガキ	砂粒少量	7.5Y R $\frac{7}{4}$ 褐灰	176-24
4	10-F		80TW11 RP一括 10F		胴部	R L	ナ デ	砂粒少量	10Y R $\frac{7}{4}$ にふい黄橙	
5	10-F		80TW11 RP一括 10F ベルト内		胴部	L R	ミガキ	砂粒少量 小礫少量	2.5Y R $\frac{7}{4}$ 赤褐	
6	10-F		80TW11 RP一括 10F		胴部	L R	ミガキ	砂粒少量 石英少量	7.5Y R $\frac{7}{4}$ 黒	
7	10-F	確認面	80TW11 RP一括 10F 確認面		口縁部	L R	ナ デ	砂粒少量	7.5Y R $\frac{7}{4}$ 橙	176-22
8	10-F		80TW11 RP一括 10F		胴部	R L	?	砂粒少量	10Y R $\frac{7}{4}$ にふい黄橙	
9	10-F		80TW11 RP一括 10F		胴部	R L	ミガキ	砂粒少量	10Y R $\frac{7}{4}$ にふい黄橙	
10	10-F		80TW11 RP一括 10F		胴部	R L	ナ デ	砂粒含む	10Y R $\frac{7}{4}$ 灰白	
11	10-F		80TW11 RP一括 10F		胴部	L R	ナ デ	砂粒少量	10Y R $\frac{7}{4}$ 浅黄橙	
12	10-F		80TW11 RP一括 10F		胴部	R L	ナ デ	砂粒少量 石英少量	10Y R $\frac{7}{4}$ にふい黄橙	176-20

13	10-F		80TW11 RP一括	10F		口縁部	RL	ミガキ	砂粒少量	7.5Y R $\frac{1}{4}$ にふい褐	177-1
14	10-F		80TW11 RP一括	10F		胴部	縄文	ナテ	砂粒含む	7.5Y R $\frac{1}{4}$ にふい橙	
15	10-F		80TW11 RP一括	10F		胴部	RL	ミガキ	砂粒含む、小礫少量 石英少量	7.5Y R $\frac{1}{4}$ にふい橙	
16	10-F		80TW11 RP一括	10F		胴部	RL	?	砂粒含む	10Y R $\frac{1}{4}$ 浅黄橙	
17	10-F		80TW11 RP一括	10F		胴部	LR	ナテ	砂粒少量	7.5Y R $\frac{1}{4}$ にふい橙	
18	10-F		80TW11 RP一括	10F		胴部	LR	ナテ	砂粒少量 石英少量	2.5Y $\frac{1}{2}$ 灰黄	
19	10-F		80TW11 RP一括	10F		胴部	RL	ナテ	砂粒少量 石英含む	7.5Y R $\frac{1}{4}$ にふい橙	
20	10-F		80TW11 RP一括	10F		口縁部	RL	ヘラナテ	砂粒少量	5Y R $\frac{5}{8}$ 灰褐	176-23
21	10-F		80TW11 RP一括	10F ベルト内		胴部	縄文	ミガキ	砂粒含む 小礫少量	10Y R $\frac{3}{4}$ 黒褐	176-25
22	10-F		80TW11 RP一括	10F		胴部	RL	ナテ	砂粒少量 石英含む	10Y R $\frac{3}{4}$ にふい黄橙	176-21
223-1	10-F		80TW11 RP一括	10F		胴部	LR	ナテ	砂粒少量	7.5Y R $\frac{1}{4}$ 浅黄橙	177-7
2	10-F		80TW11 RP一括	10F		胴部	RL			5Y R $\frac{5}{8}$ 灰褐	
3	10-F		80TW11 RP一括	10F		底部		ミガキ	砂粒少量	2.5Y $\frac{1}{4}$ 黄灰	
4	10-F		80TW11 RP一括	10F		底部		ナテ	砂粒少量 石英少量	7.5Y R $\frac{1}{4}$ 橙	
5	10-F		80TW11 RP一括	10F		底部		ナテ	砂粒含む 石英多量	10Y R $\frac{1}{4}$ にふい黄橙	
6	10-F		80TW11 RP一括	10F		胴部	LR	ナテ	砂粒少量	7.5Y R $\frac{1}{4}$ にふい褐	177-4
7	10-F		80TW11 RP一括	10F		胴部	RLR	ナテ	砂粒少量 石英含む	5Y R $\frac{3}{4}$ 橙	
8	10-F		80TW11 RP一括	10F ベルト内		口縁部	L	ヘラナテ	砂粒少量	5Y $\frac{1}{4}$ 灰	177-2
9	10-F		80TW11 RP一括	10F		胴部	RL	ナテ	砂粒少量	10Y R $\frac{1}{2}$ 灰白	177-3
10	10-F		80TW11 RP一括	10F		胴部	LR		砂粒少量	10Y R $\frac{3}{4}$ にふい黄橙	
11	10-F		80TW11 RP一括	10G		胴部	RL	ミガキ	砂粒少量 石英多量	10Y R $\frac{1}{2}$ 灰白	
12	10-F	覆土中	80TW11 RP一括	10G サワフド中		胴部	LR、沈線、刺突、 磨消	ミガキ	砂粒含む	7.5Y R $\frac{1}{4}$ にふい褐	177-6

拓影番号	出土地区	出土層位	註記番号	時代・時期	形態・部位	文様構成	内面調整	胎土	色調	図版番号
221-13	10-F		80TW11 RP一括 10F		胴部	LR	ナテ	砂粒少量 石英微量	7.5YR% 浅黄橙	177-5
224-1	10-G		80TW11 RP一括 10G		胴部	LR	ナテ	砂粒含む	10YR% 灰黄褐	
2	10-G	覆土中	80TW11 RP一括 10G 沢覆土中		胴部	LR	ナテ	砂粒少量 石英微量	2.5YR% にぶい赤褐	
3	10-G		80TW11 RP一括 10G		胴部	縄文	ナテ	砂粒少量	10YR% 浅黄橙	
4	10-G	覆土中	80TW11 RP一括 10G 沢覆土中		胴部	L	ミガキ	砂粒少量	7.5YR% 橙	
5	10-G		80TW11 RP一括 10G		胴部	R L R	ナテ	砂粒少量 石英多量	10YR% 灰黄褐	
6	10-G		80TW11 RP一括 10G		胴部	R L	ミガキ	砂粒少量 石英少量	5YR% 橙	177-8
7	10-G		80TW11 RP一括 10G		胴部	R L	ミガキ	砂粒少量 石英含む	7.5YR% にぶい橙	177-9
8	10-G		80TW11 RP一括 10G		胴部	LR	ナテ	砂粒少量	7.5YR% にぶい橙	177-10
9	10-G		80TW11 RP一括 10G		胴部	LR	ナテ	砂粒含む	10YR% 浅黄橙	177-11
10	10-G		80TW11 RP一括 10G		胴部	LR	ナテ	砂粒少量 石英多量	7.5YR% 浅黄橙	
11	10-G	覆土中	80TW11 RP一括 10G 沢覆土中		胴部	R L	ナテ	砂粒少量	10YR% にぶい黄橙	
12	10-G		80TW11 RP一括 10G		胴部	縄文	ナテ	砂粒含む 小礫少数	10YR% にぶい黄橙	
13	10-G		80TW11 RP一括 10G		胴部	LR	ナテ	砂粒含む	2.5Y% 灰黄	
14	10-G		80TW11 RP一括 10G		胴部	L	ナテ	砂粒少量 石英多量	7.5YR% 灰褐	
15	10-G	覆土中	80TW11 RP一括 10G 沢覆土中		胴部	縄文	ナテ	砂粒少量	5YR% にぶい赤褐	
16	10-G		80TW11 RP一括 10G		胴部	LR	ナテ	砂粒少量	5YR% 灰色オリーブ	
17	10-G		80TW11 RP一括 10G		胴部	LR	ナテ	砂粒含む	7.5YR% にぶい橙	
18	10-G		80TW11 RP一括 10G		胴部	LR	ナテ	砂粒少量	7.5YR% にぶい橙	
19	10-G		80TW11 RP一括 10G		胴部		ナテ	砂粒含む	10YR% にぶい黄橙	
20	10-G		80TW11 RP一括 10G		胴部	R L R	ナテ	砂粒含む 小礫少量	10YR% にぶい黄橙	

21	10-G	覆土中	80TW11 R P一括	10G 沢覆土中		胴部	L	ナテ	砂粒含む 小礫少量	10Y R $\frac{5}{10}$ 浅黄橙	177-2
22	10-G		80TW11 R P一括	10G		胴部	LR	ナテ	砂粒含む	5Y R $\frac{5}{10}$ にぶい橙	
23	10-G		80TW11 R P一括	10G		胴部	LR	ナテ	砂粒少量、 小礫少量	石英多量 10Y R $\frac{5}{10}$ 黒褐	
24	10-G		80TW11 R P一括	10G		胴部	RL	ナテ	砂粒少量、 小礫少量	石英多量 10Y R $\frac{5}{10}$ 灰白	
25	10-G		80TW11 R P一括	10G		胴部	縄文	ナテ	砂粒含む 小礫少量	10Y R $\frac{5}{10}$ 浅黄橙	177-14
26	10-G		80TW11 R P一括	10G		口縁部	LR	ナテ	砂粒少量 石英含む	5Y R $\frac{5}{10}$ にぶい橙	177-15
27	10-G		80TW11 R P一括	10G		口縁部	LR、沈線、磨消	ナテ	砂粒含む、 小礫少量	石英少量 2.5Y R $\frac{5}{10}$ 淡黄	
28	10-G	覆土中	80TW11 R P一括	10G 沢覆土中		胴部	LR	ミガキ	砂粒少量	7.5Y R $\frac{5}{10}$ にぶい褐	
29	10-G		80TW11 R P一括	10G		頸部	沈線、RL、磨消	ミガキ	砂粒少量	7.5Y R $\frac{5}{10}$ にぶい褐	177-13
223-1	10-G	覆土中	80TW11 R P一括	10G 沢覆土中		口縁部	RL	ミガキ	砂粒含む	10Y R $\frac{5}{10}$ にぶい黄橙	177-16
2	10-G		80TW11 R P一括	10G		胴部	L	ナテ	砂粒含む	10Y R $\frac{5}{10}$ 灰黄褐	177-17
3	10-G		80TW11 R P一括	10G		胴部	RL	ナテ	砂粒含む	5Y R $\frac{5}{10}$ にぶい橙	177-24
4	10-G		80TW11 R P一括	10G		胴部	RL	ミガキ	砂粒含む	10Y R $\frac{5}{10}$ にぶい黄橙	177-25
5	10-G		80TW11 R P一括	10G		胴部	?	ナテ	砂粒含む	10Y R $\frac{5}{10}$ 浅黄橙	
6	10-G		80TW11 R P一括	10G		口縁部	L	ナテ	砂粒含む	10Y R $\frac{5}{10}$ 浅黄橙	177-20
7	10-G		80TW11 R P一括	10G		胴部	?	ナテ	砂粒含む	10Y R $\frac{5}{10}$ にぶい黄橙	177-21
8	10-G		80TW11 R P一括	10G		胴部	RL	ナテ	砂粒含む 小礫少量	7.5Y R $\frac{5}{10}$ 浅黄橙	
9	10-G		80TW11 R P一括	10G		胴部	LR	ナテ	砂粒含む	10Y R $\frac{5}{10}$ 褐灰	
10	10-G		80TW11 R P一括	10G		胴部	RL	ナテ	砂粒少量 石英多量	7.5Y R $\frac{7.5}{10}$ にぶい橙	177-23
11	10-G		80TW11 R P一括	10G		胴部	LR	ミガキ	砂粒少量 石英微量	2.5Y R $\frac{5}{10}$ 灰黄	177-22
12	10-G	覆土中	80TW11 R P一括	10G 沢覆土中		胴部	LR	ナテ	砂粒少量、 石英少量	小礫少量 10Y R $\frac{5}{10}$ 浅黄橙	
13	10-G		80TW11 R P一括	10G		胴部	LR	ナテ	砂粒含む	10Y R $\frac{5}{10}$ にぶい黄橙	177-8

拓影番号	出土地区	出土層位	註記番号	時代・時期	形態・部位	文様構成	内面調整	胎土	色調	図版番号
221-14	10-G		80TW11 RP一括 10G		胴部	L	ナテ	砂粒含む 小礫少量	7.5Y R $\frac{1}{4}$ 浅黄橙	
15	10-G		80TW11 RP一括 10G		胴部	LR	ナテ	砂粒含む	10Y R $\frac{1}{4}$ にふい黄橙	178-1
16	10-G	覆土中	80TW11 RP一括 10G 沢覆土中		口縁部	?	ナテ	砂粒含む	10Y R $\frac{1}{2}$ 浅黄橙	
17	10-G	覆土中	80TW11 RP一括 10G 沢覆土中		口縁部	?	ナテ	砂粒少量 石英少量	7.5Y R $\frac{1}{2}$ にふい橙	
18	10-G		80TW11 RP一括 10G		胴部	LR	ミガキ	砂粒少量	10Y R $\frac{1}{4}$ にふい黄橙	
19	10-G		80TW11 RP一括 10G		口縁部	?	ナテ	砂粒少量	7.5Y R $\frac{1}{4}$ にふい橙	
20	10-G	覆土中	80TW11 RP一括 10G 沢覆土中		胴部	LR、沈線	ナテ	砂粒少量	2.5Y R $\frac{1}{2}$ 橙	
21	10-G		80TW11 RP一括 10G		胴部	L	ナテ	砂粒少量	7.5Y R $\frac{1}{2}$ 浅黄橙	177-19
22	10-G		80TW11 RP一括 10G		胴部	RL	ナテ	砂粒少量	10Y R $\frac{1}{2}$ 浅黄橙	
23	10-G		80TW11 RP一括 10G		胴部	LR	ナテ	砂粒含む	10Y R $\frac{1}{4}$ にふい黄橙	
24	10-G		80TW11 RP一括 10G		胴部	?	ナテ	砂粒少量 石英多量	10Y R $\frac{1}{4}$ にふい黄橙	
25	10-G		80TW11 RP一括 10G		胴部	L	ナテ	砂粒含む	10Y R $\frac{1}{4}$ にふい黄橙	
26	10-G		80TW11 RP一括 10G		胴部	L	ナテ	砂粒含む	7.5Y R $\frac{1}{2}$ 浅黄橙	
27	10-G		80TW11 RP一括 10G		胴部	沈線、RL	ヘラナテ	砂粒含む 小礫少量	7.5Y R $\frac{1}{4}$ にふい橙	
28	10-G	覆土中	80TW11 RP一括 10G 沢覆土中		胴部	L	ナテ	砂粒少量 小礫少量	7.5Y R $\frac{1}{2}$ 浅黄橙	
29	10-G		80TW11 RP一括 10G		胴部	RL	ミガキ	砂粒少量 小礫多量	7.5Y R $\frac{1}{2}$ にふい橙	
30	10-G		80TW11 RP一括 10G		胴部	L	ナテ	砂粒少量 小礫少量	10Y R $\frac{1}{2}$ 浅黄橙	
31	10-G	覆土中	80TW11 RP一括 10G 沢覆土中		胴部	L	ナテ	砂粒少量 小礫少量	10Y R $\frac{1}{4}$ にふい黄橙	
222-1	10-G	覆土中	80TW11 RP一括 10G 沢覆土中		胴部	L	ナテ	砂粒含む	10Y R $\frac{1}{4}$ 浅黄橙	
2	10-G	覆土中	80TW11 RP一括 10G 沢覆土中		胴部	L	ナテ	砂粒少量 石英少量	10Y R $\frac{1}{2}$ 浅黄橙	
3	10-G		80TW11 RP一括 10G		胴部	磨消	ミガキ	砂粒少量	2.5Y $\frac{1}{2}$ 灰黄	

4	10-G		80TW11 RP一括	10G		胴部	L	ナデ	砂粒含む	2.5Y ⁸ / ₂ 淡黄	178-6
5	10-G	覆土中	80TW11 RP一括	10G 沢覆土中		胴部	?	ナデ	砂粒少量、石英微量 小礫少量	10Y R ⁸ / ₄ 浅黄橙	
6	10-G	覆土中	80TW11 RP一括	10G 沢覆土中		胴部	L	ナデ	砂粒少量 小礫少量	10Y R ⁸ / ₄ にぶい黄橙	178-7
7	10-G		80TW11 RP一括	10G		胴部	LR	ナデ	砂粒含む	2.5Y R ⁶ / ₄ 橙	178-8
8	10-G		80TW11 RP一括	10G		胴部	沈線、RL、磨消	ミガキ	砂粒少量	7.5Y R ⁸ / ₂ 明褐	
9	10-G		80TW11 RP一括	10G		胴部	RL	ナデ	砂粒少量	10Y R ⁸ / ₂ 灰白	
10	10-G		80TW11 RP一括	10G		胴部	L	ナデ	砂粒含む	10Y R ⁸ / ₃ 浅黄橙	
11	10-G	確認面	80TW11 RP一括	10G 確認面		胴部	RL	ミガキ	砂粒含む	10Y R ⁸ / ₃ 浅黄橙	
12	10-G	覆土中	80TW11 RP一括	10G 沢覆土中		胴部	RL	ナデ	砂粒含む	10Y R ⁸ / ₃ 浅黄橙	178-5
13	10-G		80TW11 RP一括	10G		胴部	?	ナデ	砂粒少量	10Y R ⁸ / ₄ 浅黄橙	
14	10-G		80TW11 RP一括	10G		胴部	RL	ナデ	砂粒少量 石英多量	7.5Y R ⁸ / ₄ にぶい橙	
15	10-G	覆土中	80TW11 RP一括	10G 沢覆土中		胴部	?	ナデ	砂粒含む	10Y R ⁸ / ₂ 灰白	178-9
16	10-G		80TW11 RP一括	10G		口縁部	LR	ミガキ	砂粒少量	10Y R ⁸ / ₄ 黒褐	178-11
17	10-G		80TW11 RP一括	10G		胴部	RL	ミガキ	石英多量	7.5Y R ⁸ / ₂ 浅黄橙	
18	10-G		80TW11 RP一括	10G		口縁部	沈線、LR、磨消	ミガキ	砂粒少量	7.5Y R ⁸ / ₄ 褐灰	178-2
19	10-G		80TW11 RP一括	10G		胴部	RL	ナデ	砂粒含む	10Y R ⁸ / ₄ 浅黄橙	
20	10-G		80TW11 RP一括	10G		胴部	?	ナデ	砂粒含む	10Y R ⁸ / ₆ 黄橙	
21	10-G		80TW11 RP一括	10G		胴部	LR	ナデ	砂粒少量 石英少量	7.5Y R ⁸ / ₂ 浅黄橙	
22	10-G	覆土中	80TW11 RP一括	10G 沢覆土中		胴部	RL	ナデ	砂粒少量	10Y R ⁸ / ₂ 灰白	
23	10-G		80TW11 RP一括	10G		胴部	RL	ナデ	砂粒少量	5Y R ⁸ / ₄ 灰褐	178-3
24	10-G		80TW11 RP一括	10G		胴部	RL	ナデ	砂粒少量、石英含む 小礫少量	5Y R ⁸ / ₆ 明赤褐	
25	10-G	覆土中	80TW11 RP一括	10G 沢覆土中		胴部	LR	ミガキ	砂粒少量	7.5Y R ⁷ / ₄ にぶい橙	178-4

拓影番号	出土地区	出土層位	注	記	番	号	時代・時期	形態・部位	文様構成	内面調整	胎	土	色	調	図版番号
224-26	10-G		80TW11 R P一括	10G				胴部	L	ナデ	砂粒含む		10Y R ¼ 浅黄橙		178-10
27	10-G		80TW11 一括	10G				胴部	LR	ナデ	砂粒少量 石英少量		7.5Y R ⅔ 橙		
28	10-G		80TW11 R P一括	10G				口縁部	L	ナデ	砂粒含む		10Y R ⅞ にぶい黄橙		
29	10-G		80TW11 R P一括	10G				胴部	L	ナデ	砂粒少量 石英少量		2.5Y R ⅝ 明赤褐		
30	10-G	覆土中	80TW11 R P一括	10G 沢覆土中				胴部	L	ナデ	砂粒含む		10Y R ¼ にぶい黄橙		
225-1	10-G		80TW11 R P一括	10G				胴部	L	ナデ	砂粒少量		10Y R ⅞ 明黄褐		178-12
2	10-G		80TW11 R P一括	10G				胴部	RL	ナデ	砂粒少量 石英微量		5Y R ⅞ 橙		
3	10-G		80TW11 R P一括	10G				胴部	RL	ナデ	砂粒含む		7.5Y R ¼ にぶい橙		
4	10-G	覆土	80TW11 R P一括	10G 沢覆土				胴部	RL	ナデ	砂粒少量 石英多量		10Y R ⅞ にぶい黄橙		
5	10-G		80TW11 R P一括	10G				口縁部	?	ミガキ	砂粒含む		10Y R ⅔ 褐		
6	10-G		80TW11 R P一括	10G				胴部	L	ナデ	砂粒少量		10Y R ¼ 浅黄橙		
7	10-G		80TW11 R P一括	10G				胴部	LR	ナデ	砂粒少量 石英多量		2.5Y ⅞ 灰黄		178-13
8	10-G		80TW11 一括	10G				胴部	RL	ナデ	砂粒少量 石英多量		10Y R ⅞ 灰白		
9	10-G		80TW11 R P一括	10G				胴部	LR	ナデ	砂粒含む 小礫少量		10Y R ⅞ 浅黄橙		
10	10-G		80TW11 R P一括	10G				胴部	?	ナデ	砂粒含む		10Y R ¼ 浅黄橙		
11	10-G		80TW11 R P一括	10G				胴部	RL	?	砂粒少量		5Y R ⅔ 橙		178-14
12	10-G		80TW11 一括	10G				胴部	RL	?	砂粒少量		5Y R ⅞ 橙		
13	10-G	覆土面	80TW11 R P一括	10G 沢覆土面				胴部	L	ミガキ	砂粒少量		5Y R ¼ にぶい橙		178-15
14	10-G	覆土	80TW11 R P一括	10G 沢覆土				胴部	?	ナデ	砂粒含む 小礫少量		7.5Y R ⅞ 浅黄橙		
15	10-G		80TW11 R P一括	10G				胴部	沈線、LR	へラナデ	砂粒少量		2.5Y R ⅔ 橙		
16	10-G		80TW11 R P一括	10G				胴部	?	ナデ	砂粒少量 石英多量		10Y R ⅔ にぶい黄橙		

17	10-G		80TW11 R P一括	10G		胴部	?	ミガキ	砂粒少量 石英多量	7.5Y R $\frac{7}{4}$ にぶい橙	
18	10-G		80TW11 R P一括	10G		胴部	R L	ミガキ	砂粒少量 石英多量	5 Y $\frac{5}{4}$ 灰	
19	10-G	覆土中	80TW11 R P一括	10G 沢覆土中		胴部	L	ナテ	砂粒含む	10Y R $\frac{7}{4}$ にぶい黄橙	
20	10-G		80TW11 R P一括	10G		胴部	R L	ナテ	砂粒少量 石英多量	10Y R $\frac{7}{4}$ にぶい黄橙	
21	10-G		80TW11 R P一括	10G		胴部	R L	ミガキ	砂粒少量、小礫少量 石英多量	7.5Y R $\frac{7}{4}$ にぶい橙	178-16
22	10-G	覆土中	80TW11 R P一括	10G 沢覆土中		胴部	L	ナテ	砂粒含む 小礫少量	7.5Y R $\frac{7}{4}$ にぶい橙	
226-1	10-G		80TW11 R P一括	10G		口縁部	R L	ナテ	砂粒含む	5 Y R $\frac{5}{4}$ 褐灰	178-17
2	10-G		80TW11 R P一括	10G		胴部	L	ナテ	砂粒含む	10Y R $\frac{5}{4}$ にぶい黄褐	178-19
3	10-G		80TW11 R P一括	10G		胴部	L	ナテ	砂粒少量 小礫少量	5 Y R $\frac{7}{4}$ にぶい橙	178-18
4	10-G	覆土中	80TW11 R P一括	10G 沢覆土中		胴部	?	ナテ	砂粒含む	7.5Y R $\frac{7}{4}$ 浅黄橙	
5	10-G	覆土中	80TW11 R P一括	10G 沢覆土中		胴部	L	ナテ	砂粒含む 石英微量	10Y R $\frac{5}{4}$ 浅黄橙	184-3
6	10-G		80TW11 R P一括	10G		胴部	L	ナテ	砂粒少量	10Y R $\frac{5}{4}$ にぶい黄橙	
7	10-G		80TW11 R P一括	10G		胴部	R L	ナテ	砂粒少量 石英微量	7.5Y R $\frac{7}{4}$ にぶい橙	184-4
8	10-G		80TW11 R P一括	10G		胴部	L、沈線、磨消	ヘラナテ	砂粒少量	10Y R $\frac{5}{4}$ 灰黄褐	
9	10-G		80TW11 R P一括	10G		胴部	R L	ナテ	砂粒含む	7.5Y R $\frac{7}{4}$ にぶい褐	178-21
10	10-G	覆土中	80TW11 R P一括	10G 沢覆土中		口縁部	沈線、磨消	ナテ	砂粒少量 小礫少量	7.5Y R $\frac{5}{4}$ にぶい褐	184-2
11	10-G		80TW11 R P一括	10G		胴部	L R、磨消	ナテ	砂粒含む	2.5Y $\frac{5}{4}$ 淡黄	178-25
12	10-G		80TW11 R P一括	10G		胴部	R L R	ナテ	砂粒含む	5 Y R $\frac{5}{4}$ 灰褐	
13	10-G		80TW11 R P一括	10G		口縁部	沈線、磨消	ナテ	砂粒少量	5 Y R $\frac{7}{4}$ にぶい橙	178-22
14	10-G	覆土中	80TW11 R P一括	10G 沢覆土中		胴部	L R	ナテ	砂粒少量 石英少量	5 Y R $\frac{5}{4}$ 橙	
15	10-G		80TW11 R P一括	10G		胴部	R L	ミガキ	砂粒少量	10Y R $\frac{5}{4}$ 褐灰	
16	10-G		80TW11 R P一括	10G		胴部	L R	ナテ	砂粒含む 小礫少量	10Y R $\frac{5}{4}$ 浅黄橙	178-23

拓影番号	出土地区	出土層位	註記番号	時代・時期	形態・部位	文様構成	内面調整	胎土	色調	図版番号
226-17	10-G		80TW11 RP一括	10G ベルト中	胴部	L	ナテ	砂粒含む 小礫少量	10Y R $\frac{9}{10}$ 浅黄橙	178-20
18	10-G		80TW11 RP一括	10G	胴部	RL	ナテ	砂粒少量、 石英多量	2.5Y $\frac{9}{10}$ 灰黄	
19	10-G	覆土中	80TW11 RP一括	10G 沢覆土中	胴部	L	ナテ	砂粒少量 小礫少量	10Y R $\frac{7}{10}$ にふい黄橙	
20	10-G		80TW11 RP一括	10G	胴部	RL	ミガキ	砂粒含む	10Y R $\frac{9}{10}$ 浅黄橙	184-1
21	10-G	覆土中	80TW11 RP一括	10G 沢覆土中	口縁部	LR	ミガキ	砂粒少量	5Y R $\frac{7}{10}$ にふい橙	178-24
227-1	12-G	確認面	80TW11 RP一括	12G 確認面	胴部	RL、沈線、磨消	ヘラナテ	砂粒含む	7.5Y R $\frac{9}{10}$ 浅黄橙	180-11
2	12-G	確認面	80TW11 RP186	12G 確認面	胴部	RL	ナテ	砂粒少量	10Y R $\frac{9}{10}$ 浅黄橙	180-2
3	12-G		80TW11 RP一括	12G	胴部	RL	ナテ	砂粒含む	7.5Y R $\frac{7}{10}$ 浅黄橙	18-14
4	12-G		80TW11 RP一括	12G	胴部	RL	ナテ	砂粒少量	5Y R $\frac{9}{10}$ 橙	180-7
5	12-G	確認面	80TW11 RP一括	12G 確認面	胴部	RL	ナテ	砂粒少量 小礫少量	10Y R $\frac{9}{10}$ 浅黄橙	180-6
6	12-G		80TW11 RP一括	12G	口縁部	LR	ナテ	砂粒少量	7.5Y R $\frac{7}{10}$ にふい橙	180-12
7	12-G	確認面	80TW11 RP一括	12G 確認面	胴部	RL	ナテ	砂粒少量 小礫少量	10Y R $\frac{9}{10}$ 浅黄橙	
8	12-G		80TW11 RP一括	12G	胴部	沈線、LR、磨消	ミガキ	砂粒少量	5Y R $\frac{9}{10}$ 橙	180-8
9	12-G		80TW11 RP一括	12G	胴部	RL	ミガキ	砂粒少量	10Y R $\frac{9}{10}$ 浅黄橙	180-9
10	12-G		80TW11 RP一括	12G	胴部	撚糸文	ナテ	砂粒少量	7.5Y R $\frac{9}{10}$ 灰褐	
11	12-G		80TW11 RP一括	12G	口縁部	RL、縄文圧痕	ナテ	砂粒少量	7.5Y R $\frac{9}{10}$ にふい褐	180-4
12	12-G		80TW11 RP一括	12G	胴部	RL	ミガキ	砂粒少量	10Y R $\frac{7}{10}$ にふい黄橙	
13	12-G		80TW11 RP一括	12G	胴部	LR	ミガキ	砂粒少量	7.5Y R $\frac{9}{10}$ 橙	
14	12-G		80TW11 RP一括	12G	胴部	LR	ミガキ	砂粒少量	7.5Y R $\frac{9}{10}$ にふい橙	180-5
15	12-G		80TW11 RP一括	12G	胴部	RL	LRの痕有り	砂粒少量 小礫少量	7.5Y R $\frac{7}{10}$ 明褐灰	180-10
16	12-G		80TW11 RP一括	12G	胴部	RL	ミガキ	砂粒少量	10Y R $\frac{7}{10}$ にふい黄橙	180-13

17	12-G	確認面	80TW11 RP一括	12G 確認面		胴部	LR	ナデ	砂粒含む	7.5YR $\frac{6}{4}$ 浅黄橙	180-1
18	12-G		80TW11 RP一括	12G		胴部	RL、沈線	ナデ	砂粒少量 石英少量	7.5YR $\frac{6}{4}$ 浅黄橙	
19	12-G		80TW11 RP一括	12G		胴部	LR	ナデ	砂粒少量	7.5YR $\frac{7}{4}$ にぶい橙	
20	12-G	確認面	80TW11 RP一括	12G 確認面		胴部	LR	ナデ	砂粒含む	7.5YR $\frac{6}{4}$ にぶい橙	
21	12-G	確認面	80TW11 RP一括	12G 確認面		胴部	沈線、RL	ナデ	砂粒少量 石英少量	7.5YR $\frac{6}{4}$ 浅黄橙	
22	12-G		80TW11 RP一括	12G		胴部	RL	ミガキ	砂粒含む	7.5YR $\frac{6}{4}$ 浅黄橙	
23	12-G	確認面	80TW11 RP一括	12G 確認面		胴部	沈線、RL	ナデ	砂粒少量 石英少量	10YR $\frac{6}{3}$ 浅黄橙	
24	12-G	確認面	80TW11 RP一括	12G 確認面		胴部	LR、沈線、磨消	ミガキ	砂粒少量	7.5YR $\frac{7}{4}$ にぶい橙	180-3
25	12-G	確認面	80TW11 RP一括	12G 確認面		胴部	RL	ナデ	砂粒少量 石英少量	10YR $\frac{6}{3}$ にぶい黄橙	
228-1	11-E	確認面	80TW11 RP一括	11E 確認面		胴部	L	ミガキ	砂粒少量	7.5YR $\frac{7}{4}$ にぶい橙	
2	11-E	確認面	80TW11 RP一括	11E 確認面		口縁部突起	磨消	ミガキ	砂粒少量	7.5YR $\frac{6}{4}$ にぶい褐	184-11
3	11-E	確認面	80TW11 RP一括	11E 確認面		胴部	L、沈線、磨消	ミガキ	砂粒少量	10YR $\frac{6}{3}$ 黒褐	
4	11-E	確認面	80TW11 RP一括	11E 確認面		胴部	L	ミガキ	砂粒少量	7.5YR $\frac{7}{4}$ にぶい橙	184-16
5	11-F	確認面	80TW11 RP一括	11F 確認面		胴部	RL	ナデ	砂粒含む、石英少量 小礫少量	2.5Y $\frac{6}{3}$ 灰黄	
6	11-F		80TWキタ RP1	11F		底部	網代痕	?	砂粒少量	10YR $\frac{7}{4}$ にぶい黄橙	184-7
7	11-G		80TW11 RP一括	11G		胴部	LR	ナデ	砂粒少量	5YR $\frac{7}{4}$ にぶい赤褐	184-13
8	11-G		80TW11 RP一括	11G		胴部	RL	ナデ	砂粒少量 石英含む	7.5YR $\frac{6}{4}$ 橙	184-17
9	11-G		80TW11 RP一括	11G		胴部	L	ナデ 沈線有り	砂粒少量	7.5YR $\frac{7}{4}$ にぶい橙	
10	11-G		80TW11 RP一括	11G		胴部	LR	ミガキ	砂粒少量	5YR $\frac{6}{3}$ 明赤褐	184-14
11	11-G		80TW11 RP一括	11G		底部	?	ヘラナデ	砂粒少量	7.5YR $\frac{6}{4}$ にぶい橙	184-18
12	11-G		80TW11 RP一括	11G		胴部	L	ミガキ	砂粒少量	10YR $\frac{7}{3}$ にぶい黄橙	
13	11-G		80TW11 RP一括	11G		胴部	LR	ミガキ	砂粒少量	7.5YR $\frac{7}{4}$ にぶい橙	184-8

括影番号	出土地区	出土層位	註記番号	時代・時期	形態・部位	文様構成	内面調整	胎土	色調	図版番号
14	11-G		80TW11 RP一括 11G		口縁部	LR	ミガキ	砂粒少量	7.5YR $\frac{5}{4}$ にふい橙	184-9
15	12-B	確認面	80TW11 RP一括 12B 確認面		胴部	RL	ナデ	砂粒少量 石英含む	5YR $\frac{5}{6}$ 明赤褐	
16	12-C	確認面	80TW11 RP一括 12C 確認面		胴部	?	ナデ	砂粒少量 石英少量	7.5Y $\frac{5}{6}$ にふい橙	
17	12-G	確認面	80TW11 RP一括 12G 確認面		胴部	?	ナデ	砂粒少量 石英少量	2.5Y $\frac{7}{2}$ 灰黄	
18	12-G		80TW11 RP一括 12G		胴部	RL	ナデ	砂粒少量 石英微量	5YR $\frac{7}{6}$ 橙	184-10
19	12-G		80TW11 RP一括 12G		胴部	LR	ナデ	砂粒少量 石英微量	10YR $\frac{7}{4}$ にふい黄橙	
20	12-G	確認面	80TW11 RP一括 12G 確認面		胴部		ヘラナデ	砂粒含む	10YR $\frac{5}{2}$ 灰黄褐	
21	12-G	確認面	80TW11 RP一括 12G 確認面		胴部	LR、沈線、磨消	ヘラナデ	砂粒含む	10YR $\frac{5}{4}$ 黒褐	180-15
229-1	12-G		80TW11 RP一括 12G		胴部	?	ナデ	砂粒含む	7.5YR $\frac{5}{6}$ 浅黄橙	180-16
2	12-G	確認面	80TW11 RP一括 12G 確認面		口縁部	磨消	ナデ	砂粒少量	10YR $\frac{5}{4}$ にふい黄褐	180-17
3	12-G		80TW11 RP一括 12G		胴部	LR	ミガキ	砂粒少量 石英含む	5YR $\frac{5}{4}$ にふい赤褐	
4	12-G	確認面	80TW11 RP一括 12G 確認面		胴部	?	ナデ	砂粒少量 石英少量	2.5Y $\frac{5}{2}$ 灰白	180-18
5	12-G		80TW11 RP一括 12G		胴部	LR	ナデ	砂粒少量 石英少量	5YR $\frac{7}{6}$ 橙	
6	12-G		80TW11 RP一括 12G		胴部	LR	ナデ	砂粒少量	7.5YR $\frac{7}{4}$ にふい橙	179-8
7	12-G		80TW11 RP一括 12G		胴部	LR	ナデ	砂粒少量	7.5YR $\frac{5}{4}$ にふい橙	
8	12-G	確認面	80TW11 RP一括 12G 確認面		胴部	沈線、LR、磨消	ヘラナデ	砂粒少量	10YR $\frac{5}{4}$ 黒褐	
9	12-G	確認面	80TW11 RP一括 12G 確認面		胴部	RL、磨消、沈線	ナデ	砂粒含む	2.5Y $\frac{5}{6}$ 淡黄	
10	12-G	確認面	80TW11 RP一括 12G 確認面		胴部	RL	ヘラナデ	砂粒含む	10YR $\frac{5}{4}$ 浅黄橙	179-9
11	12-G	確認面	80TW11 RP一括 12G 確認面		胴部	RL、沈線、磨消	ナデ	砂粒少量	10YR $\frac{5}{4}$ にふい黄橙	180-21
12	12-G		80TW11 RP一括 12G		胴部	?	?	砂粒少量	10YR $\frac{7}{6}$ にふい黄橙	
13	12-G	確認面	80TW11 RP一括 12G 確認面		口縁部	ユビナデ	ナデ	砂粒少量 小礫少量	10YR $\frac{5}{6}$ 浅黄橙	

14	12-G	確認面	80TW11 RP一括	12G 確認面		胴部	沈線、RL	ナテ	砂粒少量 石英少量	10YR% 浅黄橙	
15	12-G		80TW11 RP一括	12G		胴部	?	ナテ	砂粒少量	7.5YR% 橙	
16	12-G		80TW11 RP一括	12G		胴部	LR	ナテ	砂粒少量 小礫少量	10YR% にぶい黄橙	
17	12-G		80TW11 RP一括	12G		胴部	LR、沈線、刺突、 磨消	ミガキ	砂粒少量 石英少量	7.5YR% 褐	180-22
18	12-G		80TW11 RP一括	12G		胴部	L	ナテ	砂粒少量 小礫少量	7.5YR% 橙	180-20
19	12-G	確認面	80TW11 RP一括	12G 確認面		胴部	RL	ナテ	砂粒含む 石英含む	10YR% 浅黄橙	180-23
20	12-G		80TW11 RP一括	12G		胴部	RL	ミガキ	砂粒含む	5YR% 橙	179-10
21	12-G		80TW11 RP一括	12G		口縁部	沈線、磨消	ミガキ	砂粒少量 石英少量	2.5Y% 黄灰	
22	12-G		80TW11 RP一括	12G		口縁部	LR	ナテ	砂粒少量	7.5YR% 褐灰	180-19
23	12-G		80TW11 RP一括	12G		胴部	L	ミガキ	砂粒少量	5YR% 明赤褐	179-20
24	12-G	確認面	80TW11 RP一括	12G 確認面		胴部	RL、沈線、磨消	ナテ	砂粒含む 石英微量	10YR% にぶい黄橙	179-21
25	12-G	確認面	80TW11 RP一括	12G 確認面		口縁部	RL、磨消	ナテ	砂粒少量 石英少量	10YR% 褐灰	180-24
230-1	10-G		80TW11 RP一括	10G		底部	網代痕	ナテ	砂粒含む	10YR% にぶい黄橙	
2	10-G		80TW11 RP一括	10G		胴部	L	ナテ	砂粒含む、小礫少量 石英微量	10YR% にぶい黄橙	184-21
3	10-G		80TW11 RP一括	10G		胴部	RL	ナテ	砂粒少量 石英含む	2.5Y% 暗灰黄	
4	10-G	覆土中	80TW11 RP一括	10G 沢覆土中		胴部	L	ナテ	砂粒含む	10YR% にぶい黄橙	184-19
5	10-G		80TW11 RP一括	10G		胴部	L	ナテ	砂粒含む 小礫少量	10YR% 灰白	
6	10-H		80TW11 RP一括	10H		胴部	組紐	ナテ	砂粒少量 石英含む	5YR% 橙	184-5
7	11-B	確認面	80TW11 RP一括	11B 確認面		胴部	RLR	ミガキ	砂粒少量 石英含む	7.5YR% 橙	184-20
8	11-B		80TW11 RP一括	10H		底部	?	ナテ	砂粒含む	10YR% 灰黄褐	184-22
9	11-B		80TW11 RP一括	10L		胴部	LR	ナテ	砂粒少量	10YR% 浅黄橙	184-6
10	11-B	確認面	80TW11 RP一括	11B 確認面		胴部	磨消	ヘラナテ	砂粒少量	7.5YR% にぶい褐	

括影番号	出土地区	出土層位	註記番号	時代・時期	形態・部位	文様構成	内面調整	胎土	色調	図版番号
11	11-B	確認面	80TW11 RP一括 11B 確認面		胴部	LR	ミガキ	砂粒少量 石英少量	5YR $\frac{7}{4}$ にぶい橙	
12	11-B	確認面	80TW11 RP一括 11B 確認面		口縁部	L	ナデ	砂粒少量	7.5YR $\frac{7}{4}$ にぶい橙	
13	11-B	確認面	80TW11 RP一括 11B 確認面		胴部	磨消	ヘラナデ	砂粒少量	5YR $\frac{6}{4}$ 明赤褐	
14	11-C	確認面	80TW11 RP一括 11C 確認面		胴部	LR	ミガキ	砂粒少量 石英少量	7.5YR $\frac{6}{4}$ にぶい褐	
15	11-E	確認面	80TW11 RP一括 11E 確認面		底部	L	ナデ	砂粒少量 小礫少量	10YR $\frac{7}{4}$ にぶい黄橙	184-15
231-1	12-G		80TW11 RP一括 12G		胴部	沈線、LR、磨消	ミガキ	砂粒少量	7.5YR $\frac{7}{4}$ 橙	179-1
2	12-G	確認面	80TW11 RP一括 12G 確認面		胴部	RL	ナデ	砂粒少量	10YR $\frac{6}{4}$ 浅黄橙	
3	12-G	確認面	80TW11 RP一括 12G 確認面		口縁部	?	ナデ	砂粒少量	7.5YR $\frac{6}{4}$ 浅黄橙	
4	12-G	確認面	80TW11 RP一括 12G 確認面		胴部	RL、沈線、磨消	ヘラナデ	砂粒含む	10YR $\frac{7}{4}$ にぶい黄橙	
5	12-G	確認面	80TW11 RP一括 12G 確認面		口縁部	?	ナデ	砂粒含む、小礫少量	7.5YR $\frac{7}{4}$ にぶい橙	
6	12-G		80TW11 RP一括 12G		胴部	RL	ナデ	砂粒含む 小礫少量	10YR $\frac{6}{4}$ 浅黄橙	179-2
7	12-G		80TW11 RP一括 12G		胴部	RL	ナデ	砂粒少量 石英少量	5YR $\frac{7}{4}$ 橙	179-3
8	12-G		80TW11 RP一括 12G		胴部	LR	ナデ	砂粒少量	10YR $\frac{7}{4}$ にぶい黄橙	179-4
9	12-G		80TW11 RP一括 12G		胴部	LR	ナデ	砂粒含む	7.5YR $\frac{6}{4}$ にぶい褐	
10	12-G		80TW11 RP一括 12G		口縁部	LR	ナデ	砂粒少量	7.5YR $\frac{7}{4}$ 橙	179-5
11	12-G		80TW11 RP一括 12G		胴部	L、刺突	ナデ	砂粒少量 小礫少量	5YR $\frac{6}{4}$ 橙	
12	12-G		80TW11 RP一括 12G		胴部	RL、沈線	ナデ	砂粒少量 石英含む	5YR $\frac{6}{4}$ にぶい赤褐	179-24
13	12-G	確認面	80TW11 RP一括 12G 確認面		胴部	RL、沈線、磨消	ナデ	砂粒少量	10YR $\frac{6}{4}$ 浅黄橙	179-6
14	13-B		80TW11 RP一括 13B		胴部	?	ヘラナデ	砂粒少量	5YR $\frac{6}{4}$ 橙	
15	13-B	確認面	80TW11 RP一括 13B 確認面		胴部	LR	ナデ		2.5YR $\frac{6}{4}$ 明赤褐色	
16	13-G	確認面	80TW11 RP一括 12G 確認面		底部	?	ナデ	砂粒含む 小礫少量	2.5YR $\frac{6}{4}$ 明赤褐	

17	13-B	確認面	80TW11 RP一括	13B 確認面		口縁部	LR	ヘラナデ	砂粒少量、小礫少量 石英少量	7.5YR $\frac{5}{6}$ にぶい褐	
18	13-B	確認面	80TW11 RP一括	13B 確認面		胴部	RL	ヘラナデ	砂粒少量 石英少量	5YR $\frac{5}{6}$ 明赤褐	
19	13-B		80TW11 RP一括	13B		胴部	RL	ヘラナデ	砂粒含む	7.5YR $\frac{5}{6}$ 橙	179-25
20	13-B	確認面	80TW11 RP一括	13B 確認面		胴部	LR	ナデ	砂粒少量 石英含む	2.5YR $\frac{5}{6}$ 明赤褐	
21	13-B	確認面	80TW11 RP一括	13B 確認面		口縁部	LR	ミガキ	砂粒少量、石英少量 雲母微量	7.5YR $\frac{4}{6}$ 褐灰	
22	13-B		80TW11 RP一括	13B		胴部	RL	ヘラナデ	砂粒少量 石英含む	7.5YR $\frac{4}{6}$ にぶい橙	
23	13-B	確認面	80TW11 RP一括	13B 確認面		胴部	LR	ヘラナデ	砂粒少量 小礫少量	7.5YR $\frac{5}{6}$ 橙	
24	13-B	確認面	80TW11 RP一括	13B 確認面		胴部	LR	ミガキ	砂粒微量 石英微量	7.5YR $\frac{4}{6}$ にぶい橙	
25	13-B	確認面	80TW11 RP一括	13B 確認面		口縁部	LR	ナデ	砂粒少量 石英含む	7.5YR $\frac{4}{6}$ にぶい橙	
26	13-B	確認面	80TW11 RP一括	13B 確認面		胴部	LR	ナデ	砂粒少量 石英少量	7.5YR $\frac{5}{6}$ 橙	
27	13-B		80TW11 RP一括	13B		胴部	LR	ナデ	砂粒少量、小礫少量 石英少量	7.5YR $\frac{4}{6}$ にぶい橙	179-7
28	13-B	確認面	80TW11 RP一括	13B 確認面		胴部	?	ナデ	砂粒少量 石英少量	7.5YR $\frac{5}{6}$ にぶい褐	
29	13-C	確認面	80TW11 RP一括	13C 確認面		胴部	?	ナデ	砂粒少量	7.5YR $\frac{5}{6}$ 橙	
232-1	13-C	確認面	80TW11 RP一括	13C 確認面		胴部	LR	ナデ	砂粒少量 小礫少量	5YR $\frac{6}{6}$ 橙	
2	13-C	確認面	80TW11 RP一括	13C 確認面		胴部	LR	ミガキ	砂粒微量 石英含む	5YR $\frac{4}{6}$ にぶい橙	
3	13-N		80TW11 RP	13N		胴部	RL	ナデ	砂粒少量	7.5YR $\frac{4}{6}$ にぶい橙	
4	14-G		80TW11 RP一括	14G		胴部	RLR	ナデ	砂粒少量 石英微量	5YR $\frac{3}{6}$ 橙	
5	14-G		80TW11 RP一括	14G		胴部	LR	ミガキ	砂粒少量 小礫含む	10YR $\frac{4}{6}$ 浅黄橙	
6	14-G		80TW11 RP一括	14G		胴部	RLR	ナデ	砂粒少量、石英少量 小礫少量	5YR $\frac{4}{6}$ にぶい赤褐	
7	14-G		80TW11 RP一括	14G		胴部	RL	ヘラナデ	砂粒少量	N $\frac{3}{6}$ 暗灰	
8	14-G		80TW11 RP一括	14G		胴部	沈線、RL、磨消	ナデ	砂粒少量	7.5YR $\frac{5}{6}$ 橙	
9	14-G		80TW11 RP一括	14G		胴部	?	ナデ	砂粒少量	7.5YR $\frac{5}{6}$ 橙	

拓影番号	出土地区	出土層位	註	記	番	号	時代・時期	形態・部位	文様構成	内面調整	胎	土	色	調	図版番号
232-10	14-G		80TW11 RP一括	14G				胴部 (土師甕)	?	ヘラナデ	砂粒少量		5YR% 橙		
11	14-G		80TW11 RP一括	14G				胴部	LR				10YR $\frac{7}{4}$ にふい黄橙		
12	14-G		80TW11 RP一括	14G				胴部	RL	ナデ	砂粒少量 石英少量		5YR% 橙		
13	14-G		80TW11 RP一括	14G				底部	縄文	ナデ	砂粒少量、小礫少量 石英微量		7.5YR $\frac{7}{4}$ にふい橙		
14	14-G		80TW11 RP一括	14G				胴部	RL	ナデ	砂粒少量、石英微量 小礫少量		7.5YR% 浅黄橙		
15	14-G		80TW11 RP一括	14G				胴部	RL				2.5YR% 明赤褐		
16	14-G		80TW11 RP一括	14G				胴部	RLR	ミガキ	砂粒少量		7.5YR $\frac{7}{4}$ にふい橙		
17	14-G		80TW11 RP一括	14G				胴部	LR	ヘラナデ	砂粒微量		2.5Y $\frac{7}{3}$ 浅黄		179-23
18	14-G		80TW11 RP一括	14G				胴部	?	ナデ	砂粒少量		7.5YR $\frac{7}{4}$ にふい橙		179-22
19	14-G		80TW11 RP一括	14G				胴部	RLR	ナデ	砂粒少量 石英含む		2.5YR% 橙		
20	14-G		80TW11 RP一括	14G				胴部	?	ナデ	砂粒少量 小礫少量		7.5YR $\frac{7}{4}$ にふい橙		
21	14-G		80TW11 RP一括	14G				胴部	RL、隆帯、沈線、 磨消				7.5YR% 橙		
22	14-G		80TW11 RP一括	14G				口縁部	沈線、隆帯、磨消	ナデ (隆帯)			7.5YR% 橙		
233-1	14-G		80TW11 RP一括	14G				胴部	RLR	ナデ	砂粒少量 石英少量		5YR% 橙		
2	14-G		80TW11 RP一括	14G				胴部	LR	ナデ	砂粒少量 小礫少量		10YR $\frac{7}{4}$ にふい黄橙		
3	15-B	確認面	80TW11 RP一括	キタII 確認面	15B			胴部	RL	ミガキ	砂粒少量		7.5YR $\frac{7}{4}$ にふい橙		
4	15-B		80TW11 RP一括	15B				胴部	LR	ナデ	砂粒少量		7.5YR% にふい橙		
5	16-A	確認面	80TW11 RP一括	16A 確認面				胴部	条痕文	ナデ	砂粒少量		7.6YR% 橙		
6	16-B	確認面	80TW11 RP一括	16B 確認面				底部	?	ナデ	砂粒少量 小礫少量		7.5YR% にふい褐		179-15
7	17-A		80TW11 RP一括	17A				胴部	条痕文	ミガキ	砂粒少量		7.5YR $\frac{7}{4}$ にふい橙		179-17
8	16-A	確認面	80TW11 RP一括	16A 確認面				胴部	条痕文	ナデ	砂粒少量		7.5YR $\frac{7}{4}$ 浅黄橙		

9	17-A	80TW11 RP一括	17A		胴部	条痕文	ミガキ	砂粒少量	7.5YR $\frac{5}{6}$ にふい褐	
10	17-A	80TW11 RP一括	17A		胴部	条痕文	ヘラナデ	砂粒少量	10YR $\frac{5}{6}$ にふい黄橙	
11		80TW11			口縁部	L R	ナ デ	砂粒少量	7.5YR $\frac{5}{6}$ 灰褐	179-11
12		80TW11			胴部	L R	ナ デ	砂粒含む 石英少量	10YR $\frac{5}{6}$ にふい黄橙	179-13
13		80TW11			胴部	L	ナ デ	砂粒少量 小礫少量	5YR $\frac{5}{6}$ にふい橙	179-18
14		80TW11			胴部	L R、沈線、磨消	ナ デ	砂粒少量 石英微量	10YR $\frac{5}{6}$ にふい黄橙	179-12
15		80TW11			胴部	L	?	砂粒少量	5YR $\frac{5}{6}$ にふい橙	179-14
16		80TW11			胴部	L R	ナ デ	砂粒含む 小礫少量	10YR $\frac{5}{6}$ 明黄褐	179-19
17		80TW11			胴部	L R	ナ デ	砂粒少量 小礫少量	10YR $\frac{5}{6}$ 明黄褐	179-16
18		80TW11 RP一括			胴部	L R	ナ デ	砂粒少量 小礫少量	10YR $\frac{5}{6}$ 浅黄橙	

第94表

上葛岡Ⅰ遺跡出土石器実測図説明表

実測図番号	出土地区	出土層位	註記番号	種別	大きさ (単位mm)				石質	図版番号	備考
					長さ	幅	厚さ	重さ(g)			
239-1	G-G	確認面	80TW11 G-G カクニン面 RQ一括	剥片	42	24	6	4.0	ケツ岩	186-8	
2	10-G		80TW11 10-G RQ一括	剥片	43	32	8	8.7	ケツ岩	186-14	
3	10-G	覆土中	80TW11 10-G RP一括 沢覆土中	剥片	62	27	8	10.6	ケツ岩	186-11	
4	12-G	確認面	80TW11 12-G カクニン面 RQ一括	剥片	67	26	11	12.4	ケツ岩	186-19	
5	13-O		80TW11 13-O RQ一括	剥片	80	60	17	58.2	アンザン岩	186-26	
6	10-E		80TW11 10-E RQ一括	剥片	92	58	16	54.6	アンザン岩	186-25	
7	BHトレンチ		79TW11 ハンイカクニン BHトレンチ	自然石	42	35	12	13.8	ケイ質ケツ岩	186-20	
8	坪堀Hトレ		79TW11 坪堀 Hトレ	筥状石器	62	44	13	31.8	デイ岩	186-24	
240-1	S I 001		80TW11 S I 001 RQ 3	剥片	25	11	7	1.5	ケツ岩	186-1	
2	S I 001		80TW11 S I 001 RQ 4	剥片	33	19	5	2.0	ケツ岩	186-5	
3	S I 001		80TW11 S I 001 RQ 3	剥片	35	18	8	3.4	ケツ岩	186-6	
4	S I 001		80TW11 S I 001 RQ 4	剥片	31	16	8	2.9	ケツ岩	186-4	
5	S I 001		80TW11 S I 001 RQ 4	石鎌	26	14	5	1.1	ケツ岩	186-3	
6	S I 001		80TW11 S I 001 RQ 5	剥片	26	32	7	5.8	ケツ岩	186-7	
7	S I 001		80TW11 S I 001 RQ 2	剥片	38	43	14	21.3	ケイ質ケツ岩	186-13	
8	S I 001		80TW11 S I 001 RP36	剥片	20	11	4	0.7	ケツ岩	186-2	
9	S I 001		80TW11 S I 001 RQ 1	石匕	61	43	20	40.5	リュウモン岩	186-21	
10	S I 001		80TW11 S I 001 RQ 3	剥片	60	39	12	20.2	アンザン岩	186-17	
11	S I 001		80TW11 S I 001 RQ 1	剥片	22	13	5	0.95	ケツ岩	187-1	
12	-G	確認面	80TW11 RQ一括 -G 確認面	剥片	34	27	5	2.2	ケツ岩	186-10	

13	15-B	確認面	80TW11 R Q一括	15-B 確認面	剥片	62	35	15	39.2	アンザン岩	186--22
14	12-G	確認面	80TW11 R Q一括	12-G 確認面	剥片	27	24	7	3.6	ケツ岩	186-9
15	10-P		80TW11 R Q一括	10-P	剥片	51	20	7	4.8	ケツ岩	186-12
16	S I 001		80TW11 R Q 6	S I 001	自然石	44	39	14	14.2	デイ岩	186-16
17	5-C	確認面	80TW11 R Q一括	5-C 確認面	剥片	53	24	9	13.7	デイ岩	186-15
18	5-F	確認面	80TW11 R Q一括	5-F 確認面	剥片	57	36	24	28.2	アンザン岩	186-18
19	8-D	確認面	80TW11 R Q一括	8-D 確認面	剥片	62	46	16	46.8	リュウモン岩	186-23
241-1	10-R		80TW11 R Q一括	10-R	擦石	91	85	57	574.3	アンザン岩	187-2
2	13-B	確認面	80TW11 確認面	13-B R Q一括	自然石	105	37	22	91.7	アンザン岩	186-27
3	13-B	確認面	80TW11 確認面	13-B R Q一括	擦石	108	94	72	658.1	アンザン岩	187-3

6. ま と め

本遺跡の調査では、前述のように、南向きの緩やかな斜面という立地条件にもかかわらず、縄文時代の竪穴住居跡1棟を検出したにとどまった。

この竪穴住居跡は、長軸方向を傾斜方向に合せた楕円形プランを呈し、床面が地形と同じく南側に緩やかに傾斜している。住居跡の南側壁面に接するように鍋底状のくぼみをつくり、その北側に川原石を配した炉を結合させている。この形態は、本来的な意味の(定義づけられた)複式炉の形態とは異なるが、複数の空間を持つ石組炉という概念で複式炉を広義に規定すると複式炉の一形態とみなすことができよう。

この竪穴住居跡内から出土した深鉢形土器は、プロポーション、文様パターン等、全て異なるものであるが、縄文時代中期末葉の大木10式に比定されよう。

竪穴住居跡の南側には、東西に走る小さな沢目があり、土器片が出土しているが、量的には多くないところから、土器捨て場という概念で把える積極性は欠く。

グリッドから出土している土器類も、縄文時代中期の所産のものが多く、僅少ではあるが、平安時代の遺物も出土している。

本遺跡の立地する台地の中央部は、上葛岡Ⅲ遺跡(遺跡番号No.12)として前年度調査されたがほとんど成果がなく、遺跡ではないと判断されている。本遺跡の南西側斜面下方の平坦部に上葛岡Ⅱ遺跡(遺構番号No.32)、南側の浸食谷を狭み、舌状台地上に立地する北の林Ⅱ遺跡、さらにはその南側に隣接する北の林Ⅰ遺跡(遺跡番号No.9)、飛鳥平遺跡(遺跡番号No.8)でも、当該時期の所産と思われる所謂複式炉を具有する竪穴住居跡が検出されていることから、遺跡個々の検討を踏まえ、近接している遺跡相互の土器の対比、竪穴住居跡の形態分析等をする必要があることを述べ、今後の検討課題とする。

上 葛 岡 II 遺 跡

遺 跡 番 号	No.32
所 在 地	鹿角市八幡平字上葛岡4番地他
調 査 期 間	昭和55年4月30日～5月14日 5月30日～8月8日
発掘調査予定面積	850m ²
発掘調査面積	1,715m ²

1. 遺跡の概観

十和田火山伝説、さだろくとシロの民話などが多く遺る鹿角盆地は、秋田県北東部に位置しており、中央を南から北に流れる米代川とその支流群の両岸に広がる何段かの盆地内段丘上には、国指定特別史跡大湯環状列石に代表される遺跡群が数多く存在する。

縄文時代早期から平安時代まで自然地形をそのまま利用した遺跡や、中世の館跡群のように自然地形を巧みに利用しつつ、更に地業を行っている遺跡もある。

気候は内陸性であるが、しばしば偏東風（ヤマセ）の影響を受け凶作に泣いた歴史もある。

上葛岡Ⅱ遺跡は、標高 804 m の北林山の西麓の台地の南西斜面下部の平坦面に所在する。この台地の上部には上葛岡Ⅲ遺跡が所在し、この遺跡との間の南側緩斜面上に上葛岡Ⅰ遺跡が所在している。沢を狭んで南東側に北の林Ⅱ遺跡の所在する舌状台地があり、その南側に北の林Ⅰ遺跡、飛鳥平遺跡、鳥居平遺跡、歌内遺跡と続いている。いずれも縄文時代中～後期の竪穴住居跡群や土壙群、平安時代の竪穴住居跡群等が検出されている。遺跡相互の関連性も強く考えられ、遺跡群としてその性格をとらえるべきである。

現状は、杉の造成林であるが、戦前には住宅が建って、沢水を引いた池もあったと伝えられている。非常に狭い平坦面であるが、一段低いため風当たりは弱い。

2. 調査の方法

本遺跡は、八幡平インターチェンジの下り車線進入路線内にある狭い平坦面に立地しているが、北側上方から凹部に集まった水が流れ落ちる場所でもあり、当然沢目が存在することが予想された。本調査に先だち、前年冬（12月6日～12月8日）に行われた範囲確認・試掘調査の結果でも、ほぼ中央部に深い凹部が確認されている。また戦前宅地であったということから、ある程度削平等が行われていることも考えられた。

抜根後、下り進入路中心杭B.RP STA 8 + 40とB.RP. STA 8 + 60を結んで基準線とし、5 × 5 m のグリッドを設定した。調査対象区的最東南隅の杭を基準点(0-0)とし、南から北にアラビア数字、東から西にアルファベットを付し、この組み合わせでグリッドを呼称した。

グリッド設定後、各アルファベットラインの東側に幅 2 m のトレンチを設定し、粗掘りをして遺構検出に務めた。遺構検出後、土層観察用ベルトを残し全面的な表土剥ぎ、プラン確認をし、遺構の配置等を確認後、精査に入る。

排土地が限定されるため、調査の手順とりわけ排土の場所等について注意する。

3. 調査経過

昭和48年の分布調査の際、本遺跡は「地形上、遺跡である可能性があるが、立入禁止区域内であるため再調査の要あり。」とされた遺跡であり、詳細は不明であった。

昭和55年秋に実施された範囲確認試掘調査の結果、縄文時代の土器片が数点採集されたが、遺構は確認できなかった。

昭和56年度に入り、調査担当班が決まったが、小豆沢館、北の林Ⅱ遺跡、上葛岡Ⅰ遺跡と合せ4遺跡を調査することになったため小豆沢館の調査期間中に、対象区全域に残る木根の抜去・草刈り作業を進め、小豆沢館の調査が終了次第すぐ調査に着手できるようにした。

5月31日に器材を搬入し、テントを設営する。6月2日日本遺跡が、八幡平インターチェンジの下り線進入路線内であることから、下り進入路線のセンター杭2本を任意に選出し、グリッドを設定、直ちに粗掘りを開始する。

(グリッド設定基準として選出したセンター杭は、B.RP. STA 8 + 40とB.RP. STA 8 + 60の2本である。) EラインとHラインに土層観察用ベルトを設定した。

調査区の南東側の平坦面には、戦前まで「医者の家」があったとの事であったが、その後植林されて面影がなかったが、粗掘りの結果住居の土台石(自然石)雨垂れ石列、自然石を組合せてつくった池、その池に水を引き込んだ溝、医療器具、水甕等が検出された。

6月26日から精査を開始した。小田嶋調査補助員の記録した調査日誌によると、『6月26日精査開始・縄文後期と思われる竪穴住居跡2棟を確認、さらに同時期のものと思われる遺構様プラン3カ所を確認。

S I 001 直径3.56m 中央に石組炉あり、1個体になる土器と3片の土器片出土

S I 002 直径4.62m 石が2～3点出土

S K 001 黒色土 径4.50m深さ0.15m位

S K 002 黒色土 径2.85m深さ0.30m位でカベはあまり確認出来ず。

S K 003 黒色土 径2.00m深さ0.50m位でプランは不明確。

D-7～C-7グリッド7.12m位の幅でD-1～C-1グリッドまで溝らしき落ち込みがある』とある。EラインとHラインに残した土層観察用ベルトで、土層断面図を作成後除去。7月2日から、S I 001、S I 002の2棟の竪穴住居跡の精査を開始する。住居跡プランの確認状況を写真撮影し、覆土(埋土)の堆積状況観察のためのベルトを設定、掘り下げ開始と共に遺物の出土状況の図化、収納を行う。S I 001竪穴住居跡の掘り下げ終了後平面図を作成したが、床面の状況から下部に古い時期の住居床面(生活面)が存在する可能性があるかと判断し、さら

に精査を続行。7月中旬になり、溝らしき落ち込みは、小さな沢であることが判明。この沢目の覆土（埋没土）から縄文土器片の出土が多い。

またS I 001 竪穴住居跡の炉の微細図作成の結果、円形の石組炉のつくられる以前に、下部に炉が存在することから、この竪穴住居跡は、一度床面を埋めて改築されていることが判明した。改築以前の炉の形態は、粗雑であるが、所謂複式炉の形態を呈するものであり、住居壁面寄り床面には円柱状の川原石を立てていた。

S K 001、S K 002、S K 003 はプランが不明確であり、遺構と判断するには要素が貧弱であり、単なる落ち込みと判断する。7月下旬になり、調査区全体を平板測量を開始するが、その直後、前年秋の範囲確認試掘調査時に設定した丈差する2本のトレンチ及び、抜根穴の影響により明確ではないが、石組炉らしき遺構が確認され、周囲を慎重に精査の結果約4分の1しか遺存しないが、円形の石組炉をもつ竪穴住居跡と判断、S I 003として精査開始。8月初めに、S I 003 竪穴住居跡を含め3棟の竪穴住居跡、沢目、7-Eから7-Hまでのグリッド北側壁にて土層堆積状況を作図する。このグリッド付近にのみ黒褐色土中に黄褐色浮石質火山灰の層が堆積している。

8月8日に最終写真撮影、補充測量を行い調査を終了した。

4. 遺跡の層位 (第243図対照)

北側の台地と、鳥越段丘面が浸食されてできた深い沢目の間に、小さな段状の平坦面は、北から南側に緩やかに傾斜している。この猫のひたい程の平坦面に本遺跡が立地しており、現地表面の傾斜と地山面の傾斜はほぼ一致する。

北側の台地斜面には、沢目が存在し、いつも湿潤である。遺跡の南東部分は戦前宅地化されているため削平されている。他の地区も、杉の植林等が行われていたため、攪乱されていた。

このため、土層断面図は、Eライン、Hラインそれに隣地との境界線である7ラインの3本を作成した。この結果、7ラインの土層断面において黒褐色土の層中に薄く黄褐色浮石質火山灰の層が確認された。

Eライン土層註記

- | | | | | | | | |
|----|------------------------------------------------------|----------|--------------------|----|--------------------------------------------------|-----------------------|------------------------------------|
| 1 | 7.5Y R ² /6 黒褐色土 | 粘性強 | 礫少量混入5% | 2 | 7.5Y R ² /6 褐色土 | しまり強 | 小砂礫ほとんど見られない |
| 3 | 7.4Y R ² /6 黒褐色土 | 粘性強 | 小砂礫及び礫少量混入5%
ずつ | 4 | 7.5Y R ² /6 褐色土に暗褐色土 | 10Y R ² /6 | 暗褐色が少量混入
粘性強 浮石あり 小砂礫15%混入 |
| 5 | 7.5Y R ¹ /6 黒色土 | 粘性強 | 小砂礫ほとんどみられない | 6 | 7.5Y R ² /6 暗褐色土に黒褐色土 ² /6 | 粘性強 | 暗褐色土には
礫 小砂礫少量混入10% 黒褐色土にはみられない |
| 7 | 7.5Y R ² /6 黒褐色土 | 小砂礫15%混入 | 礫5%混入 | 8 | 4に同じ | | |
| 9 | 3に同じ | | | 10 | 7.5Y R ² /6 黒色土 | 小砂礫多量に混入50% | |
| 11 | 7.5Y R ² /6 褐色土に暗褐色土 ² /6が少量混入 | 小砂礫5%混入 | | 12 | 7.5Y R ² /6 黒褐色土に黄褐色土粒子 | 7%混入 | 小砂礫ごく
少なく混入 |

13 7.5Y R $\frac{2}{2}$ 黒褐色土に黄褐色土粒子5%混入 小砂礫5%混入

Hライン土層註記

- 1 10Y R $\frac{2}{2}$ 黒褐色土 黒褐色土粒子25%混入
- 3 10Y R $\frac{2}{2}$ 黒褐色土 暗褐色土粒子50%混入
- 5 10Y R $\frac{2}{2}$ 黒褐色土 黒褐色土粒子少量混入
- 7 10Y R $\frac{2}{2}$ 明黄褐色土と10Y R $\frac{2}{2}$ 黄褐色土とがまざりあう

7ライン土層註記

- 1 7.5Y R $\frac{2}{2}$ 黒色土 小砂礫多量に混入(30%)
- 3 7.5Y R $\frac{2}{2}$ 褐色土 粘性弱 浮石層である 層上部に黒色土粒子多量に混入(20%)
- 5 7.5Y R $\frac{1}{1}$ 黒色土 粘性強
- 7 7.5Y R $\frac{2}{2}$ 褐色土 粘性強 層上部に黒褐色土少量混入(5%)
- 9 7.5Y R $\frac{2}{2}$ 黒褐色土 小砂礫少量混入(5%)
- 11 7.5Y R $\frac{2}{2}$ 橙色土 粘性強 小砂礫多量に混入(20%) 鉄分少量混入(7%)
- 13 7.5Y R $\frac{2}{2}$ 明褐灰色土 粘性強 しまり弱 少砂礫及び鉄分多量に混入(20%)

14 7.5Y R $\frac{2}{2}$ 黒褐色土並び $\frac{2}{2}$ $\frac{2}{2}$ がそれぞれ $\frac{2}{2}$ つ混ざりあう 小砂礫15%混入

- 2 10Y R $\frac{1}{1}$ 黒色土 黒褐色土粒子50%混入
- 4 浮石層である
- 6 10Y R $\frac{2}{2}$ 褐色土 暗褐色土粒子混入
- 8 10Y R $\frac{2}{2}$ 暗褐色土 しまり強 暗褐色土粒子少量混入(2%)

- 2 7.5Y R $\frac{1}{1}$ 黒色土 砂礫多量に混入(25%)
- 4 7.5Y R $\frac{2}{2}$ 明褐色土 粘性弱 浮石層である
- 6 7.5Y R $\frac{2}{2}$ 黒褐色土 粘性強 米粒大の砂礫少量混入(5%)
- 8 7.5Y R $\frac{2}{2}$ 褐色土 3~5cmの礫多量に混入(90%) ……礫層である
- 10 7.5Y R $\frac{2}{2}$ 橙色土 粘性強 しまり弱 鉄分少量混入(3%)
- 12 7.5Y R $\frac{2}{2}$ 浅黄褐色土 粘性強 少砂礫多量に混入 鉄分多量に混入(20%)

5. 遺構と遺物

本遺跡の調査では、3棟の縄文時代の竪穴住居跡を検出した。

S I 001と命名された竪穴住居跡は、床面のほぼ中央に円形を呈する石組炉を有する竪穴住居跡であるが、その床面下から、所謂複式炉形態の炉を有する竪穴住居跡が検出されている。

このため、プラン確認時に検出された時の床面を第I期とし、精査中に検出された下部の床面を第II期とした。

S I 002竪穴住居跡は、その平面形も不整な楕円形を呈し、炉もあまり遺存状態が良いとは言えない。

S I 003竪穴住居跡は、前年冬に実施された試掘時のトレンチの交差部分に検出したのであるが、あまり良い遺存状態ではなく、見誤ったため、トレンチ掘削時、本調査の粗掘り時に削平されてしまっている。

この他、自然地形ではあるが、沢目の中から土器片等が多く出土している。

第95表

上葛岡Ⅱ遺跡S I 001 竪穴住居跡計測・説明表

検出地区		1-H		実測図番号	245、246		図版番号	190~193	
法 量	長軸	354.2cm	壁高	I期 10.1~13.2cm II期 20.3~26.8cm	壁溝幅	なし	主軸方向	N-64°30' -E	
	短軸	289.3cm	面積	7.59m ²	壁溝深	なし	形態	不整楕円形	
プラン確認時の状態		粗掘りを終了し、プラン確認作業を開始した直後、茶褐色の地山面に細かい炭化物を含む黒褐色土の略円形の落ち込みが確認された。(地表面からわずか20~25cmの深さであったため、掘りすぎたきらいもあった。)							
覆土と床面の状態		I期 (新しい)				II期 (古い)			
		細かい炭化物を含む黒褐色土の下に褐色土黒褐色土と続いている。床面が若干軟かく自然石も埋没しているので床面下に別遺構が存在?				I期の床面(貼床)を除去すると茶褐色系の土層で覆われている。凹凸が激しいがよく踏み固められている。			
柱穴		検出できなかった。				検出できなかった。			
炉		床面中央からやや西寄りに自然石を円形に配置した石組炉がつくられている。炉内に焼土が少なく、炉の東側に焼土が堆積している。				壁西側直下に自然石を1個立て、床面を鍋底状に連続して掘りくぼめ、自然石を二列に並べ、一見所謂複式炉の形態を想起させる形態を呈する。			
遺物		床面から深鉢形土器底部破片の他、覆土中与合せ16点(一括含む)の土器破片と7点の石器・石屑出土。				床面から4点の土器片が出土している。			

土層註記

- 1 7.5YR% 黒褐色土 粘性中程度 しまり強 全体に炭化 2 7.5YR% 褐色土 粘性中程度 しまり中強
物が含まれる
- 3 10YR% 黒褐色土 粘性強 しまり強 4 5YR% 赤褐色土 焼土

第96表

上葛岡Ⅱ遺跡S I 002 竪穴住居跡計測・説明表

検出地区		3-G、4-G、3-H		実測図番号	247		図版番号	194、195	
法 量	長軸	451.8cm	壁高	6.3~21.3cm	壁溝幅	なし	主軸方向	N-37°-W	
	短軸	308.5cm	面積	11.4m ²	壁溝深	なし	形態	不整楕円形	
プラン確認時の状態		粗掘りが終了し、プラン確認作業開始直後、土質による滞水度(湿度)の差からか、暗茶褐色土のベース上にやや黒味の強い土の部分が確認された。プランは、不整な楕円形を呈し、炉の石と思われる石材が中央からやや南側で露出している。							
覆土と床面の状態		覆土は攪乱されているためか、自然または人為的な堆積なのか判別しがたい。床面はよく踏み固められているが、凹凸が激しい。また炉石以外にも長軸方向に自然石が多く検出されている。北側壁下が階段状を呈している。							
柱穴		床面上に5カ所ピットが検出されているが、柱穴と推定されるものは無い。							
炉		床面からやや南寄りに、焼土を囲むように自然石が並べられており、石組炉と思われる。							
遺物		土器片55点、フレイク1点が覆土中から出土している。							

土 層 註 記

- | | | | | | | | | | |
|----|----------------------|-----|-------|--------|----|----------------------|-----|-------|--------|
| 1 | 10YR ¹ /5 | 黒色 | 粘性やや弱 | しまりやや強 | 2 | 10YR ² /5 | 黒褐色 | 粘性やや強 | しまり中程度 |
| 3 | 10YR ³ /5 | 暗褐色 | 粘性やや弱 | しまり中程度 | 4 | 2と同じ | | | |
| 5 | 2と同じ | | | | 6 | 3と同じ | | | |
| 7 | 10YR ³ /5 | 暗褐色 | 粘性やや弱 | しまりやや強 | 8 | 10YR ⁴ /5 | 黒褐色 | 粘性やや弱 | しまり中程度 |
| 9 | 7と同じ | | | | 10 | 10YR ⁵ /5 | 黒褐色 | 粘性やや弱 | しまり中程度 |
| 11 | 10YR ³ /5 | 暗褐色 | 粘性やや強 | しまりやや弱 | | | | | |

第97表

上葛岡Ⅱ遺跡S I 003 竪穴住居跡計測・説明表

検出地区	6-H、7-H			実測図番号	248		図版番号	196、197	
法 量	長 軸	現状 273.9cm	壁 高	5~10cm	壁 溝 幅	なし	主軸方向	不明	
	短 軸	現状 228.2cm	面 積	5.71m ²	壁 溝 深	なし	形 態	不明	
プラン確認時の状態	前年秋の試掘調査の2本のトレンチと、本調査時の抜根作業により破壊され竪穴住居跡の北東側凡そ $\frac{1}{4}$ を残すのみであった。この地区は地山面にも礫が多いため、遺構確認が非常に難しく、「石組炉」の存在によりようやく確認された。								
覆土と床面の状態	プラン確認時に既に床面まで剝土しているため、覆土の察は不能であった。床面は、大礫が多く混入する土層を踏み固めたものであるが、凹凸が激しい。								
柱 穴	炉の西側で2カ所検出されているが、いずれも10cm程度の深さである。								
炉	自然石(円礫・角礫)を利用して円形の石組炉をつくっている。								
遺 物	縄文土器細片2点が床面から出土している。								

第98表

上葛岡Ⅱ遺跡出土土器拓影図説明表

拓影番号	出土地区	出土層位	註記番号	時代・時期	形態・部位	文様構成	内面調整	胎土	色調	図版番号
250-1	Bトレ		79TW32 Bトレ 範囲カクニン		口縁部	L、沈線、貼瘤	ミガキ	砂粒少量	7.5Y R $\frac{3}{4}$ にふい橙	
2	Bトレ		79TW32 Bトレ 範囲カクニン		口縁部	L、沈線、貼瘤	ミガキ	砂粒含む	10Y R $\frac{3}{4}$ にふい黄橙	
3	Bトレ		79TW32 Bトレ 範囲カクニン		胴部	L、沈線、貼瘤	ミガキ	砂粒含む	10Y R $\frac{3}{4}$ にふい黄橙	
4	Bトレ		79TW32 Bトレ 範囲カクニン		胴部	L、沈線、貼瘤	ミガキ	砂粒含む	10Y R $\frac{3}{4}$ にふい橙	
5	Bトレ		79TW32 Bトレ 範囲カクニン 浮石層の下		口縁部	L、沈線、貼瘤	ミガキ	砂粒含む	10Y R $\frac{3}{4}$ にふい黄橙	
251-1	S I 001		80TW32 R P 6 S I 001		胴部	L R	ナ テ	砂粒少量 小礫少量	7.5Y R $\frac{3}{4}$ にふい橙	201-9
2	S I 001		80TW32 R P 9 S I 001		胴部	L R	ナ テ	砂粒含む 石英少量	7.5Y R $\frac{3}{4}$ にふい褐	201-10
3	S I 001		80TW32 R P 10 S I 001		胴部	R L	ナ テ	砂粒少量	10Y R $\frac{3}{4}$ 明黄褐	
4	S I 001		80TW32 R P 11 S I 001		胴部	複節?	—	砂粒少量	10Y R $\frac{3}{4}$ にふい黄橙	
5	S I 001		80TW32 R P 12 S I 001		胴部	R L R	ナ テ	砂粒少量	5 Y R $\frac{3}{4}$ にふい橙	201-18
6	S I 001		80TW32 R P 14 S I 001		胴部	?	ヘラナデ	砂粒少量 石英少量	7.5Y $\frac{3}{4}$ 灰白	201-21
7	S I 001		80TW32 R P 14 S I 001		胴部	?	ヘラナデ	砂粒含む	5 Y $\frac{3}{4}$ 灰白	201-19
8	S I 001		80TW32 R P 14 S I 001		胴部	沈線	ヘラナデ	砂粒含む 小礫少量	10Y R $\frac{3}{4}$ にふい黄橙	201-15
9	S I 001		80TW32 R P 14 S I 001		胴部	沈線、L R	ナ テ	砂粒含む、小礫少量 石英少量	2.5Y $\frac{8}{10}$ 灰白	201-13
10	S I 001		80TW32 R P 14 S I 001		胴部	沈線	ミガキ	砂粒含む	5 Y $\frac{3}{4}$ 灰白	201-11
11	S I 001		80TW32 R P 14 S I 001		胴部	沈線	ヘラナデ	砂粒含む 小礫少量	2.5Y 7.2 灰黄	201-22
12	S I 001		80TW32 R P 14 S I 001		胴部	沈線	ミガキ	砂粒含む 小礫少量	10Y R $\frac{3}{4}$ にふい黄褐	201-23
13	S I 001		80TW32 R P 14 S I 001		胴部	沈線、縄文	$\frac{3}{4}$ ナデ $\frac{1}{4}$ ナデ	砂粒含む	2.5Y $\frac{3}{4}$ 灰白	201-14
14	S I 001		80TW32 R P 14 S I 001		胴部	?	ヘラナデ	砂粒少量	7.5Y R $\frac{3}{4}$ にふい褐	201-16
15	S I 001		80TW32 R P 14 S I 001		胴部	L R	ヘラナデ	砂粒少量 小礫少量	2.5Y $\frac{3}{4}$ 灰白	201-17

拓影番号	出土地区	出土層位	註記番号	時代・時期	形態・部位	文様構成	内面調整	胎土	色調	図版番号
251-16	S I 001		80TW32 R P 14 S I 001		胴部	沈線、LR	ヘラナデ	砂粒少量	10Y R $\frac{3}{4}$ にぶい黄橙	201-12
17	S I 001		80TW32 R P 14 S I 001		胴部	?	ヘラナデ	砂粒含む	2.5Y $\frac{1}{2}$ 灰黄	201-20
18	S I 001		80TW32 R P 14 S I 001		胴部	RL	ヘラナデ	砂粒少量	10Y R $\frac{3}{4}$ にぶい黄橙	201-1
19	S I 001		80TW32 R P 14 S I 001		口縁部	?	ナデ	砂粒含む	10Y R $\frac{3}{4}$ にぶい黄橙	201-2
20	S I 001		80TW32 R P 14 S I 001		胴部	沈線	?		10Y R $\frac{3}{4}$ 褐灰	201-3
21	S I 001		80TW32 R P 14 S I 001		胴部	RL	ナデ	砂粒含む 小礫少量	7.5Y R $\frac{3}{4}$ 橙	201-4
22	S I 001		80TW32 R P 14 S I 001		胴部	RL	ナデ	砂粒少量	10Y R $\frac{3}{4}$ にぶい黄橙	201-5
23	S I 001		80TW32 R P 14 S I 001		口縁部		ヘラナデ		10Y R $\frac{3}{4}$ にぶい黄橙	201-6
24	S I 001		80TW32 R P 14 S I 001		胴部	RL	ナデ	砂粒少量	10Y R $\frac{3}{4}$ にぶい黄橙	201-7
25	S I 001		80TW32 R P 14 S I 001		口縁部	?	ナデ	砂粒含む 小礫少量	2.5Y $\frac{1}{2}$ 灰白	201-8
252-1	S I 001		80TW32 R P 14 S I 001		胴部	RL	ヘラナデ	砂粒少量	7.5Y R $\frac{3}{4}$ にぶい橙	202-1
2	S I 001		80TW32 S I 001		胴部	RL	ヘラナデ	砂粒少量 小礫少量	2.5Y R $\frac{3}{4}$ 灰白	202-2
3	S I 001		80TW32 R P 20		胴部	RL	ナデ	砂粒少量、小礫少量 石英少量	7.5Y R $\frac{3}{4}$ にぶい橙	202-14
4	S I 001		80TW32 R P 19 S I 001		胴部	RL	ミガキ	砂粒含む	7.5Y R $\frac{3}{4}$ 橙	202-24
5	S I 001		80TW32 R P S I 001		胴部	LR、沈線	ナデ	砂粒少量 小礫少量	10Y R $\frac{3}{4}$ 浅黄橙	202-16
6	S I 001		80TW32 R P 15 S I 001		胴部	RL	?	砂粒少量	5Y R $\frac{3}{4}$ 橙	202-25
7	S I 001		80TW32 R P 15 S I 001		胴部	RL	ヘラナデ	砂粒少量 小礫少量	7.5Y R $\frac{3}{4}$ にぶい橙	
8	S I 001		80TW32 R P 15 S I 001		底部	RL				202-17
9	S I 001		80TW32 R P 15 S I 001		胴部	RL	ナデ	砂粒少量 小礫少量	5Y R $\frac{3}{4}$ 橙	201-25
10	S I 001		80TW32 R P 17 S I 001		胴部	沈線、RL、磨消	ミガキ	砂粒少量	7.5Y R $\frac{3}{4}$ にぶい褐	202-18
11	S I 001		80TW32 R P 16 S I 001		胴部	LR	ナデ	砂粒少量	7.5Y R $\frac{3}{4}$ 浅黄橙より黒い	202-3

12	S I 001		80T W32 R P15	S I 001		胴部	R L		砂粒少量	7.5 Y R $\frac{5}{4}$ にぶい橙	202-4
13	S I 001		80T W32 R P19	S I 001		胴部	R L	ヘラナデ	砂粒少量 小礫少量	2.5 Y R $\frac{5}{6}$ 明赤褐	201-24
14	S I 001		80T W32 R P15	S I 001		胴部	R L	ヘラナデ	砂粒少量	5 Y R $\frac{3}{4}$ にぶい赤褐	201-26
15	S I 001		80T W32 R P20	S I 001		胴部	R L	ナデ	砂粒少量	5 Y R $\frac{5}{6}$ 明赤褐	202-15
253-1	S I 002		80T W32 R P9	S I 002		口縁部	L R	ナデ	砂粒少量 小礫少量	10 Y R $1\frac{1}{4}$ 黒	202-26
2	S I 002		80T W32 R P1	S I 002		口縁部	L R	ナデ	砂粒含む	10 Y R $\frac{1}{4}$ 黒褐	202-5
3	S I 002		80T W32 R P2	S I 002		胴部	R L	ヘラナデ	砂粒少量 小礫含む	7.5 Y R $\frac{5}{6}$ 橙	202-27
4	S I 002		80T W32 R P3	S I 002		口縁部	L R	ヘラナデ	砂粒含む 小礫少量	5 Y R $\frac{3}{4}$ にぶい赤褐	202-29
5	S I 002		80T W32 R P5	S I 002		胴部	R L	ナデ	砂粒含む	7.5 Y R $\frac{5}{6}$ 橙	202-6
6	S I 002		80T W32 R P5	S I 002		口縁部	?	ヘラナデ	砂粒少量 石英少量	7.5 Y R $\frac{5}{6}$ 橙	202-7
7	S I 002		80T W32 R P6	S I 002		胴部	R	ヘラナデ	砂粒少量	7.5 Y R $\frac{3}{4}$ にぶい橙	202-13
8	S I 002		80T W32 R P8	S I 002		胴部	R L	ヘラナデ	砂粒少量 石英少量	7.5 Y R $\frac{5}{6}$ 橙	202-32
9	S I 002		80T W32 R P10	S I 002		胴部	?	ヘラナデ	砂粒少量、小礫少量 石英少量	10 Y R $\frac{1}{4}$ 褐	202-30
10	S I 002		80T W32 R P11	S I 002		口縁部	沈線	ナデ	砂粒少量	10 Y R $\frac{5}{6}$ 浅黄橙	202-31
11	S I 002		80T W32 R P12	S I 002		胴部	沈線	ミガキ	砂粒少量	10 Y R $\frac{3}{4}$ にぶい黄橙	202-8
12	S I 002		80T W32 R P13	S I 002		口縁部	沈線	ナデ	砂粒少量	7.5 Y R $\frac{3}{8}$ にぶい橙	202-19
13	S I 002		80T W32 R P14	S I 002		胴部		ヘラナデ	砂粒少量 石英少量	7.5 Y R $\frac{3}{8}$ 褐	202-20
14	S I 002		80T W32 R P13	S I 002		胴部	L R	ヘラナデ	砂粒少量 石英少量	7.5 Y R $\frac{3}{4}$ 褐	202-21
15	S I 002		80T W32 R P15	S I 002		口縁部	L R	ヘラナデ	砂粒少量 小礫少量	10 Y R $\frac{1}{4}$ 褐灰	202-23
16	S I 002		80T W32 R P16	S I 002		胴部	L R	ヘラナデ	砂粒少量、小礫少量 砂粒含む	10 Y R $\frac{3}{4}$ にぶい黄橙	203-12
17	S I 002		80T W32 R P16	S I 002		胴部	?	ヘラナデ	砂粒少量 石英少量	10 Y R $\frac{3}{4}$ にぶい黄橙	
18	S I 002		80T W32 R P17	S I 002		胴部	R L	ミガキ	砂粒含む 小礫少量	5 Y R $\frac{5}{6}$ 明赤褐	202-22

拓影番号	出土地区	出土層位	註記番号	時代・時期	形態・部位	文様構成	内面調整	胎土	色調	図版番号
253-19	S I 002		80TW32 R P 18 S I 002		胴部	R L	ミガキ	砂粒少量 小礫少量	7.5Y R $\frac{5}{6}$ 浅黄橙より赤い	202-13
20	S I 002		80TW32 R P 19 S I 002		胴部	R L	ミガキ	砂粒少量	5 Y R $\frac{5}{6}$ 橙	
21	S I 002		80TW32 R P 22 S I 002		胴部	?	ヘラナデ	砂粒少量 小礫含む	5 Y R $\frac{5}{6}$ 明赤褐	202-9
22	S I 002		80TW32 R P 26 S I 002		底部	R L	ヘラナデ	砂粒含む	10 Y R $\frac{7}{4}$ にぶい黄橙	
23	S I 002		80TW32 R P 29 S I 002		胴部	R L	ナデ	砂粒含む	7.5 Y R $\frac{7}{6}$ 橙	202-10
24	S I 002		80TW32 R P 21 S I 002		胴部	L	ヘラナデ	砂粒少量	10 Y R $\frac{7}{6}$ にぶい黄橙	202-28
25	S I 002		80TW32 R P 24 S I 002		口縁部	L R	ナデ	砂粒少量、小礫少量 石英少量	10 Y R $\frac{5}{1}$ 黒褐	
26	S I 002		80TW32 R P 28 S I 002		胴部	R L	ナデ	砂粒少量	7.5 Y R $\frac{7}{6}$ 橙	202-11
27	S I 002		80TW32 R P 32 S I 002		胴部	L	ナデ	砂粒少量、小礫少量 石英少量	10 Y R $\frac{5}{1}$ 黒褐	202-12
254-1	S I 002		80TW32 R P 32 S I 002		口縁部	L R	ヘラナデ	砂粒少量 小礫少量	5 Y R $\frac{5}{6}$ にぶい橙	204-14
2	S I 002		80TW32 R P 33 S I 002		胴部	R L	ヘラナデ	砂粒少量 石英少量	7.5 Y R $\frac{7}{6}$ 褐	203-4
3	S I 002		80TW32 R P 35 S I 002		胴部	L R、磨消	ミガキ		H $\frac{5}{6}$ 黒	203-11
4	S I 002		80TW32 R P 36 S I 002		胴部	?	ミガキ	砂粒少量	7.5 Y R $\frac{7}{6}$ 灰褐	
5	S I 002		80TW32 R P 37 S I 002		胴部	R L	ナデ	砂粒少量	7.5 Y R $\frac{5}{6}$ 橙	
6	S I 002		80TW32 R P 39 S I 002		胴部	R L	ナデ	砂粒少量 小礫少量	5 Y R $\frac{5}{6}$ 明赤褐	203-3
7	S I 002		80TW32 R P 40 S I 002		胴部	R	ナデ	砂粒少量 石英少量	7.5 Y R $\frac{7}{4}$ にぶい橙	
8	S I 002		80TW32 R P 41 S I 002		胴部	R L	ナデ	砂粒少量	10 Y R $\frac{7}{6}$ 灰黄褐	203-1
9	S I 002		80TW32 R P 42 S I 002		胴部	?	ナデ	砂粒少量	10 Y R $\frac{7}{6}$ 明黄褐	203-6
10	S I 002		80TW32 R P 43 S I 002		胴部	R L	ミガキ	砂粒含む 石英少量	5 Y R $\frac{7}{6}$ 赤褐	203-29
11	S I 002		80TW32 R P 44 S I 002		胴部	R L	ナデ	砂粒少量 石英少量	10 Y R $\frac{7}{4}$ 浅黄橙	203-2
12	S I 002		80TW32 R P 45 S I 002		胴部	L	ミガキ	砂粒少量	5 Y R $\frac{5}{6}$ 明赤褐	203-15

13	S I 002	80 T W32 R P46	S I 002	胴部	R L	ミガミ	砂粒含む 小礫少量	7.5 Y R $\frac{5}{8}$ 橙	203-16
14	S I 002	80 T W32 R P47	S I 002	胴部		ミガミ	砂粒少量	7.5 Y R $\frac{5}{8}$ にぶい褐	
15	S I 002	80 T W32 R P48	S I 002	胴部	L R	ヘラナデ	砂粒少量 石英少量	7.5 Y R $\frac{5}{8}$ 橙	203-17
16	S I 002	80 T W32 R P50	S I 002	胴部	?	ナ デ	砂粒少量、小礫少量 石英少量	5 Y R $\frac{3}{4}$ にぶい赤褐	203-5
17	S I 002	80 T W32 R P52	S I 002	胴部	R L	ミガキ	砂粒少量	10 Y R $\frac{5}{8}$ 浅黄橙	203-7
18	S I 002	80 T W32 R P55	S I 002	胴部	L R、磨消	ミガキ	砂粒少量	2.5 Y R $\frac{5}{8}$ 明赤褐	203-8
19	S I 002	80 T W32 R P55	S I 002	胴部	L R、R L、 羽状縄文	ミガキ	砂粒微量	7.5 Y R $\frac{3}{8}$ 橙	
20	S I 002	80 T W32 R P55	S I 002	胴部	?	ヘラナデ	砂粒少量 小礫少量	7.5 Y R $\frac{3}{8}$ 褐	203-9
21	S I 002	80 T W32 R P55	S I 002	口縁部	L R、沈線	ナ デ	砂粒少量 石英少量	2.5 G Y $\frac{3}{4}$ オリープ灰	203-10
22	S I 002	80 T W32 R P56	S I 002	胴部	?	ナ デ	砂粒少量 石英少量	7.5 Y R $\frac{3}{8}$ 褐	
23	S I 002	80 T W32 R P58	S I 002	胴部	?	ナ デ	砂粒少量、小礫少量 石英少量	2.5 Y R $\frac{5}{8}$ 明赤褐	203-19
24	S I 002	80 T W32 R P61	S I 002	胴部	R L	ミガキ	砂粒少量 小礫少量	5 Y R $\frac{3}{4}$ 極暗赤褐	203-20
25	S I 002	80 T W32 R P62	S I 002	胴部	L R	ナ デ	砂粒微量	10 Y R $\frac{3}{4}$ 黒	
26	S I 002	80 T W32 R P63	S I 002	口縁部		ミガキ	砂粒少量	7.5 Y R $\frac{3}{8}$ 橙	
27	S I 002	80 T W32 R P77	S I 002	胴部	L	ミガキ	砂粒少量 小礫少量	7.5 Y R $\frac{3}{4}$ にぶい橙	203-18
255-1	2-E	80 T W32 R P69	2 E	胴部	L	ヘラナデ	砂粒少量 小礫少量	7.5 Y R $\frac{3}{4}$ にぶい橙	203-23
2	2-F	80 T W32 R P72	2 F	胴部	?	ナ デ	砂粒含む 石英含む	10 Y R $\frac{3}{4}$ 浅黄橙	204-11
3	2-H	80 T W32 R P	2 H カクニン面	胴部	R L	ミガキ	砂粒含む	5 Y R $\frac{5}{8}$ 橙	204-12
4	2-I	80 T W32	2 I	胴部	L R	ヘラナデ	砂粒少量 小礫少量	7.5 Y R $\frac{3}{4}$ にぶい橙	203-24
5	3-E	80 T W32 R P64	3 E	胴部	?	ナ デ	砂粒少量 石英多量	7.5 Y R $\frac{5}{8}$ 浅黄橙	204-13
6	3-E	80 T W32 R P43	3 E	胴部	網目状擦糸文	ナ デ	砂粒含む	7.5 Y R $\frac{3}{4}$ にぶい橙	204-14
7	3-H	80 T W32 R P15	3 H	胴部	L R、L R、羽状	ミガキ	砂粒少量 石英含む	7.5 Y R $\frac{3}{8}$ 黄橙	204-15

拓影番号	出土地区	出土層位	註記番号	時代・時期	形態・部位	文様構成	内面調整	胎土	色調	図版番号
255-8	3-I		80TW32 RP11 3I		口縁部	L、沈線、貼瘤、 刺突	ナテ	砂粒少量	5YR $\frac{1}{2}$ 赤褐	203-25
9	3-I		80TW32 RP11 3I		胴部	L	ヘラナテ	砂粒少量 小礫少量	5YR $\frac{1}{2}$ 橙	203-26
10	3-I		80TW32 RP11 3I		胴部	L	ナテ	砂粒少量 小礫少量	7.5YR $\frac{3}{4}$ 褐	203-27
11	3-I		80TW32 RP11 3I		胴部	L	ミガキ	砂粒少量 小礫少量	5YR $\frac{1}{2}$ 橙	
12	3-I		80TW32 RP12 G-3I		胴部	?	ミガキ	砂粒少量	2.5YR $\frac{3}{4}$ 淡黄	204-9
13	3-I		80TW32 RP11 3I		胴部	LR	ミガキ	砂粒少量	5YR $\frac{3}{4}$ にぶい赤褐	203-28
14	3-I		80TW32 RP11 3I		胴部	LR	ヘラナテ	砂粒少量 小礫少量	5YR $\frac{1}{2}$ 明赤褐	204-31
15	3-I		80TW32 RP14 3I		胴下部	縄文圧痕	—	砂粒少量	10YR $\frac{3}{4}$ 浅黄橙	
16	3-I		80TW32 RP11 3I		胴部	LR	ナテ	砂粒少量	5YR $\frac{1}{2}$ 赤褐	204-10
17	3-I		80TW32 RP11 3I		胴部	RL	ヘラナテ	砂粒少量	7.5YR $\frac{3}{4}$ にぶい褐	204-16
18	3-I		80TW32 RP12 3I		胴部	LR	ナテ	砂粒少量	5YR $\frac{1}{2}$ にぶい橙	204-17
19	3-I		80TW32 RP11 3I		口縁部	LR	ヘラナテ	砂粒少量	7.5YR $\frac{1}{2}$ 褐	204-30
20	3-I		80TW32 RP11 3I		胴部	沈線、L	ナテ	砂粒少量	7.5YR $\frac{1}{2}$ 褐	204-18
256-1	3-I		80TW32 RP11 3I		胴部	RL	ナテ	砂粒含む 小礫少量	7.5YR $\frac{1}{2}$ 橙	
2	3-I		80TW32 RP10 3I		胴部	LR	ナテ	砂粒少量 小礫少量	2.5YR $\frac{3}{4}$ 暗赤褐	
3	3-I		80TW32 RP11 3I		胴部	LR	ナテ	砂粒少量 小礫少量	5YR $\frac{1}{2}$ 明赤褐	
4	4-I		80TW32 RP12 4I		胴部	LR	ミガキ	砂粒少量 小礫少量	5YR $\frac{3}{4}$ 暗赤褐	204-1
5	4-I		80TW32 RP12 4I		胴部	RL	ナテ	砂粒少量 小礫少量	5YR $\frac{1}{2}$ にぶい赤褐	205-15
6	5-D		80TW32 RP35 5D		胴部	RL	ミガキ	砂粒少量 石英少量	7.5YR $\frac{3}{4}$ にぶい橙	
7	5-D		80TW32 RP26 5D		胴部	?	ナテ	砂粒少量 石英少量	10YR $\frac{3}{4}$ 褐灰	204-2
8	5-D		80TW32 RP24 5D		胴部	L撚糸文	—	砂粒含む	10YR $\frac{3}{4}$ にぶい黄橙	

9	5-D		80TW32 RP23	5 D		胸部	L R	ヘラナデ	砂粒少量	2.5 Y R % 橙	204-3
10	5-D		80TW32 RP25	5 D		胸部	?	ヘラナデ	砂粒微量 小礫少量	7.5 Y R % にふい橙	
11	5-D		80TW32 RP25	5 D		胸部	?	ヘラナデ	砂粒少量	5 Y R % にふい赤褐	204-4
12	5-D		80TW32 RP26	5 D		胸部	R L	ナ デ	砂粒少量	7.5 Y R % 明褐灰	
13	5-E		80TW32 RP22	5 E		胸部	不整撚糸文	ミガキ	砂粒少量	7.5 Y R % 浅黄橙	204-24
14	5-G		80TW32 RP2	5 G		胸部	撚糸文	外面ミガキ	砂粒微量	2.5 Y R % 橙	204-19
15	6-D		80TW32 RP33	6 D		胸部		ミガキ	砂粒少量	5 Y R % 橙	204-5
16	6-D		80TW32 RP32	6 D		胸部		ミガキ	砂粒含む	7.5 Y R % にふい橙	204-7
17	6-D		80TW32 RP31	6 D		胸部	R L	ミガキ	砂粒含む	5 Y R % 橙	
18	6-D		80TW32 RP31	6 D		胸部	L R	ヘラナデ	砂粒少量 石英少量	7.5 Y R % 橙	204-20
19	6-D		80TW32 RP28	6 D		胸部	?	ヘラナデ	砂粒少量 小礫少量	7.5 Y R % 浅黄橙	204-21
20	6-D		80TW32 RP29	6 D		胸部	R L	ナ デ	砂粒含む	10 Y R % 褐灰	204-22
21	6-D		80TW32 RP32	6 D		胸部	R L	ヘラナデ	砂粒少量 小礫少量	5 Y R % にふい褐	204-8
22	6-D		80TW32 RP30	6 D		胸部	L R	ミガキ	砂粒少量 石英少量	7.5 Y R % にふい褐	
23	6-E		80TW32 RP20	6 E		胸部	L	ミガキ	砂粒含む 小礫少量	10 Y R % 明黄褐	
24	6-E		80TW32 RP16	6 E		胸部	網目状撚糸文	ミガキ	砂粒少量	7.5 Y R % 褐	204-29
25	6-E		80TW32 RP35	6 E		胸部	不整撚糸文	ヘラナデ	砂粒少量 小礫少量	10 Y R % 灰白	
26	6-E		80TW32 RP40	6 E		胸部	不整撚糸文	ナ デ	砂粒含む	10 Y R % にふい黄橙	204-23
27	6-E		80TW32 RP37	6 E		胸部	不整撚糸文	ナ デ	砂粒含む	10 Y R % にふい黄橙	
28	6-E		80TW32 RP38	6 E		胸部	不整撚糸文	ヘラナデ	砂粒含む	10 Y R % にふい黄橙	204-28
29	6-E		80TW32 RP39	6 E		胸部	不整撚糸文	ミガキ	砂粒少量	10 Y R % 浅黄橙	
257-1	6-E		80TW32 RP18	6 E		胸部	?	ミガキ	砂粒含む	7.5 Y R % 橙	

拓影番号	出土地区	出土層位	註記番号	時代・時期	形態・部位	文様構成	内面調整	胎土	色調	図版番号
257-2	6-E		80TW32 RP41 6E		胴部	?	ミガキ	砂粒少量	7.5YR% 浅黄橙	
3	6-E		80TW32 RP44 6E		口縁部	?	ナテ	砂粒少量	10YR% にぶい黄橙	205-16
4	6-E		80TW32 RP19 6E		胴部	?	ミガキ	砂粒含む	10YR% にぶい黄橙	
5	6-E		80TW32 RP34 6E		胴部	LR	ヘラナテ	砂粒多量 小礫少量	2.5YR% 橙より やや明るい	205-1
6	6-E		80TW32 RP36 6E		底部	?	ナテ	砂粒少量、小礫少量 石英少量	10YR% 浅黄橙	
7	6-E		80TW32 RP20 6E		胴部	網目状捺糸文	ヘラナテ	砂粒含む	7.5YR% 橙	205-11
8	6-E		80TW32 RP20 6E		胴部	?	ナテ	砂粒含む	7.5YR% にぶい橙	
9	6-E		80TW32 RP42 6E		胴部	沈線	ミガキ	砂粒含む	7.5YR% 浅黄橙	205-6
10	6-E		80TW32 RP21 6E		胴部	捺糸文	ナテ	砂粒少量	7.5YR% 浅黄橙	205-12
11	6-E		80TW32 RP17 6E		胴部	沈線	ミガキ	砂粒含む	10YR% にぶい黄橙	205-10
12	6-G		80TW32 RP1 6G		胴部	?	ミガキ	砂粒微量	5YR% にぶい赤褐	205-8
13	6-K		80TW32 RP88 6K		胴部	?	ミガキ	砂粒少量	10YR% にぶい黄橙	
14	6-K		80TW32 RP8 6K		胴部	沈線	ナテ	砂粒少量	10YR% にぶい黄橙	205-5
15	7-D		80TW32 RP46 7D		胴部	?	ナテ	砂粒少量 石英少量	7.5YR% 褐灰	205-9
16	7-H		80TW32 RP88 7H		胴部	LR	ミガキ	砂粒少量	7.5YR% 橙	205-17
17	7-H		80TW32 RP90 7H		口縁部	?	ミガキ	砂粒含む 小礫少量	7.5YR% にぶい橙	205-13
18	7-J		80TW32 RP3 7J		胴部	LR			5YR% 明赤褐	205-14
19	7-H		80TW32 RP90 7H		胴部	RL	ミガキ	砂粒少量 小礫少量	7.5YR% にぶい褐	205-4
20	7-J		80TW32 RP3 7J		胴部	RLR	ナテ	砂粒少量	7.5YR% にぶい橙	
21	8-K		80TW32 RP4 8K		胴部	LR	ミガキ	砂粒少量 小礫少量	10YR% にぶい黄橙	205-2
22	8-K		80TW32 RP4 8K		胴部	LR、沈線	ナテ	砂粒少量 小礫少量	7.5YR% 橙	205-3

23	8-K	80TW32 R P 5	8 K	胴部	L R	ヘラナデ	砂粒少量 小礫少量	10Y R $\frac{5}{2}$ 灰黄褐	205-7
24	8-K	80TW32 R P 5	8 K	胴部	L R	ミガキ	砂粒少量 小礫少量	7.5Y R $\frac{5}{2}$ にぶい褐	205-20
25	8-K	80TW32 R P 6	8 K	口縁部	沈線撚糸文	ヘラナデ	砂粒少量	10Y R $\frac{5}{2}$ にぶい黄褐	205-21
258-1	8-K	80TW32 R P 4	8 K	口縁部	L R	ナ デ	砂粒少量	7.5Y R $\frac{5}{2}$ にぶい褐	205-24
2	8-K	80TW32 R P 4	8 K	胴部	L R	ミガキ	砂粒含む	7.5Y R $\frac{5}{2}$ にぶい褐	205-25
3	8-K	80TW32 R P 5	8 K	底部	R L	ヘラナデ	砂粒少量 小礫少量	7.5Y R $\frac{5}{2}$ にぶい橙	205-18
4	8-K	80TW32 R P 4	8 K	胴部	L R	ミガキ	砂粒少量 小礫少量	10Y R $\frac{5}{2}$ 浅黄橙	205-26
5	8-K	80TW32 R P 6	8 K	胴部	L R	ナ デ	砂粒少量 小礫少量	10Y R $\frac{5}{2}$ にぶい黄橙	206-16
6	8-K	80TW32 R P 4	8 K	胴部	網目状撚糸文	ミガキ	砂粒少量	7.5Y R $\frac{5}{2}$ 橙	205-19
7	8-K	80TW32 R P 6	8 K	口縁部	L R	ナ デ	砂粒少量	7.5Y R $\frac{5}{2}$ にぶい褐	206-17
8	8-K	80TW32 R P 4	8 K	胴部	L R	ナ デ	砂粒少量 小礫少量	2.5Y $\frac{5}{2}$ 灰黄	206-5
9	8-K	80TW32 R P 4	8 K	胴部	L R	ヘラナデ	砂粒少量	10Y R $\frac{5}{2}$ にぶい黄橙	
10	3-I	80TW32 R P 11		胴部	L	ヘラナデ	砂粒少量 小礫少量	7.5Y R $\frac{5}{2}$ 明褐	206-13
11	3-I	80TW32 R P 14		胴部	沈線、L R	ヘラナデ	砂粒含む	10Y R $\frac{5}{2}$ にぶい黄褐	206-14
12	3-I	80TW32 R P 14		胴部	R L、沈線	ヘラナデ	砂粒含む	10Y R $\frac{5}{2}$ 灰白	206-26
13	7-D	80TW32 R P 47		胴部	L R	ナ デ	砂粒少量	7.5Y R $\frac{5}{2}$ 橙	206-1
14	7-D	80TW32 R P 47		胴部	L R	ナ デ	砂粒含む 石英少量	7.5Y R $\frac{5}{2}$ 橙	
15	7-D	80TW32 R P 48		底部	?	ナ デ	砂粒含む 石英少量	10Y R $\frac{5}{2}$ にぶい黄褐	
16	6-D	80TW32 R P 49		胴部	L	ミガキ	砂粒含む	5Y R $\frac{5}{2}$ 橙	
17	6-C	80TW32 R P 50		胴部	L R	ナ デ	砂粒少量	7.5Y R $\frac{5}{2}$ にぶい橙	205-22
18	7-C	80TW32 R P 51		胴部	?	ナ デ	砂粒含む	7.5Y R $\frac{5}{2}$ 灰褐	
19	5-C	80TW32 R P 52		胴部	L R	ナ デ	砂粒少量 石英少量	7.5Y R $\frac{5}{2}$ にぶい赤褐	206-6

拓影番号	出土地区	出土層位	註記番号	時代・時期	形態・部位	文様構成	内面調整	胎土	色調	図版番号
258-20	5-C		80TW32 RP52		胴部	L R	ミガキ	砂粒少量 石英含む	7.5Y R $\frac{1}{4}$ 褐	206-15
21	5-C		80TW32 RP52		胴部	L R	ナテ	砂粒少量 石英含む	5Y R $\frac{1}{2}$ 暗赤褐	
22	5-C		80TW32 RP54		胴部	L R	ヘラナテ	砂粒少量	7.5Y R $\frac{1}{4}$ 褐	206-11
23	5-C		80TW32 RP54		胴部	L R	ナテ	砂粒少量 石英含む	5Y R $\frac{1}{4}$ にぶい赤褐	
24	3-D		80TW32 RP55		胴部	L R	ナテ	砂粒含む	5Y R $\frac{1}{4}$ にぶい橙	
25	3-D		80TW32 RP55		胴部	L R	ナテ	砂粒少量 小礫少量	2.5Y R $\frac{1}{4}$ にぶい赤褐	206-12
26	5-D		80TW32 RP56		胴部	?	ミガキ	砂粒少量 石英少量	5Y $\frac{1}{2}$ 灰	205-23
259-1	4-D		80TW32 RP57		口縁部	?	ナテ	砂粒微量 小礫少量	7.5Y R $\frac{1}{2}$ 灰白	
2	4-D		80TW32 RP58		口縁部	?	ナテ	砂粒微量 小礫少量	2.5Y R $\frac{1}{2}$ 橙	
3	4-E		80TW32 RP59		胴部	L R	ミガキ	砂粒多量	10Y R $\frac{1}{2}$ 灰黄褐	
4	4-E		80TW32 RP59		胴部	R L	ミガキ	砂粒少量	7.5Y R $\frac{1}{2}$ 橙	
5	4-E		80TW32 RP60		胴部	L R	ナテ	砂粒少量	7.5Y R $\frac{1}{4}$ にぶい橙	206-9
6	3-E		80TW32 RP61		胴部	R L	ナテ	砂粒少量 石英含む	10Y R $\frac{1}{4}$ 褐灰	206-10
7	3-E		80TW32 RP61		胴部	R L	ヘラナテ	雲母多量	10Y R $\frac{1}{2}$ 灰白	207-18
8	3-E		80TW32 RP63		胴部	R L	ナテ	砂粒少量 石英含む	10Y R $\frac{1}{4}$ 灰白より明るい	206-21
9	3-E		80TW32 RP65		胴部	R L	ナテ	砂粒少量 石英多量	7.5Y R $\frac{1}{2}$ 浅黄橙	206-22
10	3-E		80TW32 RP66		胴部	R L	ナテ	砂粒少量 石英多量	10Y R $\frac{1}{4}$ 灰白	206-23
11	3-E		80TW32 RP67		胴部	R L	ナテ	砂粒少量 石英多量	7.5Y R $\frac{1}{2}$ 浅黄橙	206-28
12	3-E		80TW32 RP67		胴部	?	ナテ	砂粒少量 石英少量	7.5Y R $\frac{1}{2}$ 橙	
13	3-E		80TW32 RP68		胴部	R L	ミガキ	砂粒少量 石英多量	10Y R $\frac{1}{2}$ 灰白	206-27
14	3-E		80TW32 RP70		口縁部	L R、沈線	ナテ	砂粒少量	5Y R $\frac{1}{2}$ 灰褐	206-19

15	2-F	80TW32 RP71		胴部	RL	ナテ	砂粒少量 石英多量	10YR $\frac{7}{2}$ にぶい黄橙	206-24
16	2-F	80TW32 RP72		胴部	LR	ミガキ	砂粒少量	10YP $\frac{5}{2}$ 灰白	206-7
17	2-F	80TW32 RP73		胴部	?	ミガキ	砂粒含む 石英少量	10YP $\frac{4}{2}$ 浅黄橙	206-18
18	2-D	80TW32 RP75		胴部	L	ナテ	砂粒少量	2.5YP $\frac{5}{2}$ 明赤褐	206-4
19	2-D	80TW32 RP76		胴部	RL、沈線、磨消	ナテ	砂粒少量	2.5Y $\frac{5}{2}$ 淡黄	206-20
20	2-D	80TW32 RP76		胴部	RL	ミガキ	砂粒含む 小礫少量	2.5Y $\frac{5}{2}$ 淡黄	206-3
21	2-D	80TW32 RP76		胴部	?	ヘラナテ	砂粒含む	10YR $\frac{5}{2}$ 浅黄橙 よりやや濃い	206-2
22	2-D	80TW32 RP76		胴部	RL	ミガキ	砂粒少量 石英含む	10YR $\frac{5}{2}$ 浅黄橙	206-25
23	7-G	80TW32 RP77		口縁部	LR、沈線、磨消	ナテ	砂粒少量	10YR $\frac{1}{2}$ 黒	206-8
260-1	7-G	80TW32 RP77		胴部	LR	ミガキ	砂粒少量	5YR $\frac{2}{2}$ 黒褐	207-4
2	7-G	80TW32 RP77		口縁部	LR、沈線、磨消	ナテ	砂粒少量	7.5YR $\frac{4}{2}$ 褐	207-5
3	7-G	80TW32 RP77		胴部	L	ミガキ	砂粒含む 小礫少量	7.5YR $\frac{5}{2}$ 褐	207-17
4	7-G	80TW32 RP77		底部	LR	ナテ	砂粒含む	5YR $\frac{5}{2}$ 明赤褐	207-9
5	7-G	80TW32 RP77		口縁部	LR、沈線、磨消	ナテ	砂粒少量	5YR $\frac{2}{2}$ 黒褐	207-3
6	7-G	80TW32 RP77		胴部	?	ナテ	砂粒少量	10YR $\frac{5}{2}$ 浅黄橙	
7	7-G	80TW32 RP77		胴部	LR	ナテ	砂粒少量	10YR $\frac{5}{2}$ 浅黄橙	
8	7-G	80TW32 RP77		胴部	LR	ナテ	砂粒少量 小礫少量	10YR $\frac{5}{2}$ 黒褐	
9	8-H	80TW32 RP78		胴部	LR	ミガキ	砂粒少量 石英少量	7.5YR $\frac{3}{2}$ 黒褐	207-1
10	8-H	80TW32 RP78		底部	LR	ナテ	砂粒含む	5YR $\frac{4}{2}$ にぶい赤褐	207-13
11	8-H	80TW32 RP78		胴部	LR	ナテ	砂粒含む	7.5YR $\frac{3}{2}$ 黒	207-8
12	8-H	80TW32 RP78		胴部	LR	ミガキ	砂粒含む 石英微量	7.5YR $\frac{4}{2}$ にぶい褐	207-6
13	8-H	80TW32 RP78		底部		ナテ	砂粒含む	7.5YR $\frac{7}{2}$ にぶい橙	207-15

拓影番号	出土地区	出土層位	註記番号	時代・時期	形態・部位	文様構成	内面調整	胎土	色調	図版番号
260-14	8-H		80TW32 RP78		胴部	LR	ミガキ	砂粒少量	7.5YR $\frac{5}{4}$ にふい褐	
15	8-H		80TW32 RP78		胴部	LR	ミガキ	砂粒少量 石英少量	7.5YR $\frac{5}{4}$ にふい橙	
16	8-H		80TW32 RP78		胴部	LR	ナテ	砂粒含む	10YR $\frac{5}{4}$ にふい黄褐	207-2
17	8-I		80TW32 RP79		胴部	隆帯、縄文圧痕	ミガキ	砂粒少量 小礫少量	2.5YR $\frac{5}{6}$ 赤褐	207-14
18	8-G		80TW32 RP80		胴部	LR	ナテ	砂粒含む 小礫少量	10YR $\frac{5}{4}$ 浅黄橙	207-10
19	8-G		80TW32 RP80		胴部	LR	ナテ	砂粒少量 小礫少量	10YR $\frac{5}{4}$ にふい黄橙	207-11
20	8-G		80TW32 RP80		胴部	?	ナテ	砂粒含む 小礫少量	10YR $\frac{5}{4}$ 浅黄橙	207-12
21	8-G		80TW32 RP80		口縁部	LR	ナテ	砂粒含む 小礫少量	10YR $\frac{5}{4}$ 浅黄橙	207-22
261-1	8-G		80TW32 RP80		胴部	LR	ナテ	砂粒少量	10YR $\frac{5}{4}$ 浅黄橙	207-16
2	8-G		80TW32 RP80		口縁部	LR	ナテ	砂粒少量	10YR $\frac{5}{4}$ 浅黄橙	207-21
3	8-G		80TW32 RP80		胴部	?	ナテ	砂粒含む 小礫少量	10YR $\frac{5}{4}$ 浅黄橙	
4	8-G		80TW32 RP80		胴部	LR	ナテ	砂粒少量	10YR $\frac{7}{4}$ にふい黄橙	207-7
5	8-G		80TW32 RP80		胴部	?	ナテ	砂粒含む 小礫少量	10YR $\frac{5}{4}$ 浅黄橙	
6	8-G		80TW32 RP80		胴部	?	ナテ	砂粒含む 小礫少量	10YR $\frac{5}{4}$ 浅黄橙	
7	8-G		80TW32 RP80		胴部	?	ナテ	砂粒含む 小礫少量	10YR $\frac{5}{4}$ 浅黄橙	
8	8-G		80TW32 RP80		胴部	LR	ナテ	砂粒含む 小礫少量	10YR $\frac{7}{4}$ にふい黄橙	
9	8-G		80TW32 RP80		胴部	?	ナテ	砂粒含む	10YR $\frac{5}{4}$ 浅黄橙	
10	8-G		80TW32 RP80		胴部	?	ナテ	砂粒含む 小礫少量	10YR $\frac{5}{4}$ 浅黄橙	
11	8-G		80TW32 RP80		胴部	LR	ナテ	砂粒含む 小礫少量	10YR $\frac{5}{4}$ 浅黄橙	
12	8-G		80TW32 RP80		胴部	LR	ナテ	砂粒含む 小礫少量	7.5YR $\frac{5}{4}$ 浅黄橙	
13	8-G		80TW32 RP80		胴部	?	ナテ	砂粒含む 小礫少量	10YR $\frac{5}{4}$ 浅黄橙	

14	8-G		80T W32 R P80		口縁部	?	ナ テ	砂粒含む 小礫少量	10Y R $\frac{5}{6}$ 浅黄橙	
15	8-G		80T W32 R P80		口縁部	R L	ナ テ	砂粒含む	10Y R $\frac{7}{4}$ にぶい黄橙	
16	8-G		80T W32 R P80		胴部	L R	ナ テ	砂粒含む 小礫少量	10Y R $\frac{5}{4}$ 浅黄橙	
17	8-G		80T W32 R P80		胴部	?	ナ テ	砂粒含む 小礫少量	7.5Y R $\frac{5}{6}$ 浅黄橙	
18	7-H		80T W32 R P81		口縁部	捺糸文	ナ テ	砂粒少量 小礫	7.5Y R $\frac{1}{2}$ 灰褐	207-23
19	2-G		80T W32 R P82		胴部	R L、沈線	ミガキ	砂粒少量	5Y R $\frac{1}{4}$ 灰白	207-20
20	2-G		80T W32 R P83		胴部	R L、沈線	ミガキ	砂粒少量	7.5Y R $\frac{5}{6}$ 浅黄橙	207-19
21	2-G		80T W32 R P83		胴部	R L、沈線	ミガキ	砂粒少量	2.5Y R $\frac{1}{4}$ 黄灰	207-24
262-1	2-G		80T W32 R P83		胴部	R L	ヘラナテ	砂粒少量	2.5Y R $\frac{1}{4}$ 灰白	208-11
2	4-I		80T W32 R P84		胴部	L R	ヘラナテ	砂粒含む	10Y R $\frac{5}{6}$ 灰黄褐	208-12
3	6-H		80T W32 R P85		胴部	L	ミガキ	砂粒少量 小礫数個	7.5Y R $\frac{5}{6}$ 明褐色 よりやや明るい	208-7
4	7-I		80T W32 R P87		胴部	L	ナ テ	砂粒少量	10Y R $\frac{5}{6}$ 浅黄橙	208-2
5	7-H		80T W32 R P88		胴部	?	ヘラナテ	砂粒含む	5Y R $\frac{1}{4}$ 暗オリーブ灰	208-10
6	7-H		80T W32 R P88		胴部	?	ヘラナテ	砂粒少量	7.5Y R $\frac{7}{6}$ 橙	208-13
7	7-H		80T W32 R P89		胴部	L R	ミガキ	砂粒少量 小礫少量	5Y R $\frac{1}{6}$ 赤褐	208-5
8	7-H		80T W32 R P90		胴部	捺糸文	ナ テ	砂粒少量 小礫少量	10Y R $\frac{5}{6}$ 浅黄橙	208-4
9	7-H		80T W32 R P90		胴部	L R	ミガキ	砂粒少量	7.5Y R $\frac{3}{4}$ 暗褐	208-1
10	7-H		80T W32 R P90		胴部	?	ミガキ	砂粒少量 小礫少量	10Y R $\frac{5}{4}$ 浅黄橙	208-15
11	7-H		80T W32 R P90		胴部	捺糸文	ナ テ	砂粒含む	7.5Y R $\frac{5}{4}$ にぶい橙	208-14
12	7-H		80T W32 R P90		胴部	L	ナ テ	砂粒多量	5Y R $\frac{1}{6}$ 淡橙より濃い	208-6
13	7-H		80T W32 R P91		胴部	捺糸文	ナ テ	砂粒少量 小礫少量	7.5Y R $\frac{1}{4}$ 褐灰	208-16
14	7-H		80T W32 R P91		胴部	R L	ナ テ	砂粒少量、小礫少量 石英多量	10Y R $\frac{5}{6}$ 灰白	208-8

拓影番号	出土地区	出土層位	註記番号	時代・時期	形態・部位	文様構成	内面調整	胎土	色調	図版番号
262-15	7-H		80TW32 RP91		胴部	撚糸文	ナテ	砂粒含む、小礫少量 石英少量	10YR $\frac{7}{5}$ にぶい黄橙	208-9
16	7-I		80TW32 RP92		胴部	L	ミガキ	砂粒少量 石英少量	5YR $\frac{5}{6}$ 明赤褐	
17			80TW32		胴部	RL	ナテ	砂粒少量 小礫少量	5YR $\frac{5}{6}$ 明赤褐	
18	SI003		80TW32 RP2	SI003	胴部	LR	ナテ	砂粒少量	5YR $\frac{5}{6}$ 明赤褐	203-22
19	SI003		80TW32 RP5	SI003	胴部	LR	ナテ	小礫少量	10YR $\frac{5}{6}$ 灰黄褐	203-21
20			80TW32		胴部	?	ミガキ	砂粒少量 石英少量	10YR $\frac{7}{5}$ にぶい黄橙	208-3
21			80TW32		胴部	L	ナテ	砂粒少量 小礫少量	10YR $\frac{7}{5}$ にぶい黄橙	

第99表

上葛岡Ⅱ遺跡出土石器実測図説明表

実測図番号	出土地区	出土層位	註記番号	種別	大きさ (単位mm)				石質	図版番号	備考
					長さ	幅	厚さ	重さ(g)			
266-1	SI002		80TW32 RQ10	SI002	剥片	33	22	11	6.9	セキエイ	210-10
2	SI002		80TW32 RQ18	SI002	碗状石器	58	29	13	16.6	ケツ岩	210-12
3	6-K		80TW32 RQ4	6-K	剥片	62	50	30	56.2	アンザン岩	210-13
4	7-K		80TW32 RQ3	7-K	剥片	109	72	41	171.1	アンザン岩	209-24
5	7-G		80TW32 RQ13		擦石	104	81	64	729.6	アンザン岩	209-22
267-1	SI001		80TW32 RQ4	SI001	剥片	48	25	7	4.4	ケツ岩	209-14
2	SI001		80TW32 RQ3	SI001	剥片	45	36	9	6.6	ケツ岩	209-20
3	SI001		80TW32 RQ3	SI001	剥片	26	21	6	2.4	ケイ質ケツ岩	209-5
4	SI001		80TW32 RQ6	SI001	剥片	33	27	7	5.1	ケツ岩	209-4
5	SI001		80TW32 RQ2	SI001	剥片	47	30	11	7.7	ケツ岩	210-11
6	SI001		80TW32 RQ3	SI001	剥片	23	24	5	2.3	ケツ岩	209-1

7	S I 001		80TW32 R Q 7	S I 001	剥片	107	52	22	118.5	サ 岩	209-23
8	S I 001		80TW32 R Q 3	S I 001	自然石	24	25	6	3.1	ケツ岩	209-2
9	S I 001		80TW32 R Q 1	S I 001	剥片	69	43	19	38.3	デイ岩	210-8
268-1	S I 002		80TW32 R Q 16	S I 002	剥片	18	21	7	1.7	ケツ岩	209-9
2	S I 002		80TW32 R Q 3	S I 002	剥片	22	13	8	1.4	ケツ岩	209-8
3	S I 002		80TW32 R Q 21	S I 002	剥片	23	14	6	1.8	石英(メノウ質)	209-6
4	S I 002		80TW32 R Q 9	S I 002	剥片	31	16	8	2.6	石英(メノウ質)	209-10
5	S I 002		80TW32 R Q 8	S I 002	剥片	29	19	4	0.9	ケイ質ケツ岩	209-3
6	S I 002	フクド中	80TW32 R Q 13	S I 002 フクド中	剥片	38	17	10	4.9	ケツ岩	209-11
7	S I 002		80TW32 R Q 11	S I 002	剥片	28	24	5	2.1	ケイ質ケツ岩	209-17
8	S I 002		80TW32 R Q 19	S I 002	剥片	43	28	10	14.2	ケツ岩	209-21
9	S I 002		80TW32 R Q 3	S I 002	剥片	31	31	9	5.2	デイ岩	209-19
10	S I 002		80TW32 R Q 6	S I 002	剥片	31	33	12	7.6	デイ岩	209-18
11	S I 002		80TW32 R Q 12	S I 002	剥片	26	31	8	6.2	ケイ質ケツ岩	209-16
12	S I 002		80TW32 R Q 20	S I 002	剥片	50	18	7	3.9	ケツ岩	209-15
13	S I 002		80TW32 R Q 5	S I 002	剥片	33	34	8	4.7	デイ岩	209-13
14	S I 002		80TW32 R Q 17	S I 002	剥片	34	24	9	3.6	ケツ岩	209-12
15	S I 002		80TW32 R Q 4	S I 002	剥片	47	28	16	14.8	ケイ質ケツ岩	210-9
16	S I 002		80TW32 R Q 7	S I 002	剥片	20	24	6	2.1	石英(メノウ質)	209-7
269-1			80TW32 R Q 10		自然石	36	35	14	13.9	ギョウカイ岩	210-1
2	2 I		80TW32 R Q 5	2 I	剥片	25	24	7	3.8	ケツ岩	210-3
3	7 J		80TW32 R Q 1	7 J	剥片	29	18	9	3.2	ケツ岩	210-2

実測図番号	出土地区	出土層位	註記番号	種別	大 き さ (単位mm)				石質	図版番号	備考
					長さ	幅	厚さ	重さ(g)			
269-4	6-D		80TW32 R Q 8 6 D	石匕	57	42	9	15.4	ケツ岩	210-7	
5	2-E		80TW32 R Q 12	剥片	21	37	9	4.3	ケツ岩	210-4	
6	7-I		80TW32 R Q 15	剥片	64	25	9	12.9	ケイ質ケツ岩	210-5	
7	2-G		80TW32 R Q 14	剥片	58	56	28	75.7	デイ岩	210-15	
8	8-J		80TW32 R Q 2 8 J	剥片	52	29	19	23.8	アンザン岩	210-6	
9	6-E		80TW32 R Q 7 6 E	剥片	56	57	32	101.2	デイ岩	210-14	

6. ま と め

本遺跡の調査では、縄文時代中期末葉から後期初頭にかけての竪穴住居跡3棟が検出されているが、連続する舌状台地上ばかりでなく、舌状台地下方の沢目・湿地帯からわずかに高い狭い平坦面に、しかもこの狭い平坦面の中央にも小さな沢目が走るという条件の場に占地していることは、近隣の当該時期の竪穴住居跡がいずれも舌状台地上、標高200mラインに占地していることから考えても単純に南向き斜面であるからということだけでは理解できない。

この狭い平坦面上の竪穴住居跡群と舌状台地上の竪穴住居跡群にみられる同一地域での住居群のあり方の違いには、何らかの意識が働いていると考えるのが妥当と思われる。

鹿角地方の当該時期の遺物を出土する遺跡についてはよく知られているが、竪穴住居跡群の占地状態等については未調査遺跡が多いため、不明な点が多いもの今後、所謂大きな遺跡、小さな遺跡、換言すれば集落跡、キャンプ跡のあり方について詳細な分析、検討が必要かと思われる。

今回の調査が提起した問題点として掲げられる第1の点は、前年秋（と言っても本遺跡は12月初旬）に実施された範囲確認・試掘調査という事前作業のあり方の問題であろう。

第2にS I 001 竪穴住居跡の重複あるいは改築における炉形態の変化であろう。立石を持つ所謂複式炉の形態から、床面中央部の石組炉という形態への変化が、単なる炉だけの形態変化なのか、それとも「文化」の変化なのかを検討する必要があるであろう。

このS I 001 竪穴住居跡の古い時期の複式炉に立石が確認されたことも注目する必要があると思われる。

これらの点を今後の検討課題としたい。

小豆沢館遺跡

所在地	鹿角市八幡平字下鷺ノ巣22他
調査期間	昭和55年4月15日～5月29日
発掘調査予定面積	500m ²
発掘調査面積	435.8m ²

1. 遺跡の概観

秋田県北東部の盆地に位置する鹿角市は、国指定特別史跡大湯環状列石に代表される縄文時代の遺跡のほか、末期古墳のように小規模な墳丘を築いた奈良、平安期の所産とされる墳墓群（地元では枯草坂古墳群、三光塚古墳というように「古墳」という用語を使用しているが、正しくは古代墳墓群であろう）「鹿角42館」と言われるような、中世武士団の居館、拠点となった館跡群等500か所以上の考古遺跡が確認されている。

また、この鹿角市には、謡曲「錦木」の悲恋物語、「ダンプリ長者」「さだろくとシロ」のような民話・伝説も数多く残されている。

鹿角市の中心街花輪から、盆地中央を南北に流れる米代川に沿って走る国鉄花輪線で南下し八幡平国立公園の西の玄関口、八幡平駅^{ほちまんたい}で下車し、駅前から前方左手（東側前方）に歩を進めると、国道282号線を狭んで杉木立に囲まれた大日靈貴神社が見えてくる。この大日靈貴神社は「大日堂」^{だいにちどう}とも呼ばれており、毎年正月2日に近郊の大里、谷内、長嶺と地元小豆沢の4部落から奉納される舞楽は、古来の様式を継承しており「大日堂舞楽」として昭和51年に国の重要無形民俗文化財に指定されている。

この大日靈貴神社の裏手には、一段高く広がる盆地東縁丘陵がある。大日靈貴神社から北方の丘陵西端部には、中世に自然地形を巧みに利用して構築されたと言われる小豆沢館がある。

昭和56年に刊行された『秋田県の中世城館』に小豆沢館は次のように記されている。

『小豆沢館＝鹿角市八幡平小豆沢、標高200m、比高約40mの高さに、空堀と小沢に隔てられた郭がほぼ南北に7～8つ並ぶ。東端の下館（北館ともいう）がおおよそ東西30m、南北80mと一番広く、それから西へ二館（2つの郭が並列している）、八坂神社（天王社）のある郭、新座館と続く。新座館のすぐ北側に座館とよぶ郭があったが、今は宅地造成で殆ど消滅した。下館から新座館までは、それぞれ南西斜面に幅約20m、40mと2段の帯郭が設けられている。新座館から北西へ約160m離れて、館こ屋敷とよばれる郭があり、その隣に北端の杉館がある。

下館の東側に上幅10～18m、底幅6～10m、深さ3～5mの空堀がある。新座館の北側に、幅約2m、深さ2～3mの堀底道がある。

新座館に稻荷神社、杉館に八幡神社、二館の北隣の郭には八幡神社が鎮座する。

いわゆる鹿角四十二館の一つで、『鹿角由来記』に「一、小豆沢村 小豆沢駿河領知本名秋元也館有」とある。館の南側に大日靈貴神社と、曹洞宗吉祥院がある。

『鹿角由来集』は、中世豪族である安保、成田、奈良、秋元の鹿角四氏の一族が、各館に拠って小範囲に分割支配した状況を「京都四拾二郷ニ侍四拾貳人住居之事」と表現しているが、

奥羽分水嶺をはさむ東西両地域の交通連絡路としての地理的条件からやがて間断なく南部氏と浅利・秋田氏の抗争にさらされた。

天文5年(1536年)にようやく南部氏の優位支配が定着し、天正19年(1591年)に鹿角4氏の所替えと故地離散があいつぎ、南部氏の版図に収められた。

小豆沢館に拠った小豆沢駿河の秋元一族は、小豆沢、長牛、黒土、高瀬、高屋、関上、高梨、砂子沢、小坂濁川の各館に拠って所領を支配していたが、天正19年九戸政実の乱後の処置として南部領内の諸城破却が行われ、鹿角でも、湯瀬、大里、谷内、長嶺、黒土の各館とともに小豆沢館も破却された。

小豆沢館を構成する郭の一つであり、北側から2番目に位置する「館コ屋敷」と呼ばれる郭は、東側に広がる平坦な段丘面を人工的に堀割して独立台地状の郭としたものであるが、上部の平坦面は約1,250㎡と狭い。

西側眼下を流れる米代川は、岩手県の四角岳の一筋の流れが、秋田県境近くで大きな流れとなり、秋田県北部を東から西へ幾多の流れを集めて流れ、能代で日本海に注ぐが、諸書の記述や、荷上場、船場、舟場の地名が残されていることから、古代中世にも当地方の交易ルートとして大いに利用されたであろうと十分推測されていた。近年の中世館跡発掘調査において舶載陶磁器等が出土したことは、中世の日本海交易により運ばれてきた陶磁器類が、河口から小舟で米代川を遡上し、山奥の鹿角の館にも供給されたとする考えを裏づけるものとなってきている。

2. 調査の方法

(1) 調査区の設定

東北縦貫自動車道の調査では、館跡の場合、任意の原点から方位に合わせて5×5mのグリッドを設定し調査することになっているが、小豆沢館の調査は、狭く曲線を描く調査区域であることから、上記の方法をとらず、地形にあわせることにした。郭上位面は、東側境界線の杭2本を任意に選び、中位面にもあわせてグリッドを設定する。下位面は、西側境界線の杭2本を任意に選び、設定した。

(2) 遺構の調査

上位面で検出された遺構は、その所在を遺構配置図に記入、遺構の確認順に遺構記号、番号を付し、精査を行った。

遺構確認段階でプラン確認状況を写真撮影し、プランの平面実測(縮尺1/20)を行った。この実測は、覆土中(埋土中)に他遺構が存在する場合、その存在と、新旧関係を明らかにするた

めの備忘録的記録である。次に2分法、4分法を用いて内部に堆積する覆土(埋土)の状態、遺物等の包含状況を観察して断面図を作成。その後、土層断面及び遺構完掘状態を写真撮影して、平面実測図を完成させるという方法をとったが、天候不順で写真撮影の出来ない日が多いため、実測が遅れる事態が度々発生することから、調査行程を省略して進めることにした。

調査行程の省略は、各々の遺構の状態に合わせることにした。

中位面、下位面の調査は、狭く長い範囲であることから、トレンチ調査と同じ方法を用い、出土した遺物は、平板により実測(ポイント)、レベル記入した。

(3) 遺物の取り上げ

遺物は全て種類毎に記号、番号を付し、出土地点、レベル、出土層位を遺物カードと実測図(1/100縮尺の遺物出土ポイント図)に記録後、グリッド毎にビニール袋に収納した。

遺構内(溝、堀、濠内は除く)出土遺物は、各遺構毎にその実測図に記載したあと、遺構毎にビニール袋に収納した。

3. 調査経過

鹿角42館のひとつ、小豆沢館の郭と郭の間の沢目と既設私道部分を拡幅して、東北縦貫自動車道の工事用道路建設のための調査は、4月15日から5月10日までの予定で、上葛岡II遺跡の調査と併行して実施することになった。

4月15日、立木伐採に伴う枝葉のかたづけと焼却、器材の搬入。4月16日から、狭く不整な調査区域であることから、グリッドを未設定のまま、館コ屋敷の郭上位面、西側中位面、南側下位面の3班にわかれて表土を除去する。郭上面で縄文土器片の出土がみられ、複合遺跡である可能性をいだかせた。4月17日は、雨から雪にかわり、寒さのため作業が困難であったが、郭上面の遺構プラン確認作業でかなり遺構が複合していることがわかった。また中位面では、溝状遺構が台地(郭)下端を巡るように位置しているのが確認された。下面では私道の西側にあたる南側下位面で縄文土器片が溝状遺構に流入あるいは廃棄されたような状態で多量に出土した。4月18日に表土剥ぎが終了したので、グリッドを設定し精査に入る。隣接する土地の所有者から、排土が境界を越えないようにと注意を受ける。

西側中位面で、郭を巡るように溝状遺構が確認されたことから、同レベルの北側中位面にも(館コ屋敷と杉館の間)存在する可能性があることから調査区を設定して表土剥ぎと精査を行う。4月28日には強風のため、テントが飛ばされたため、近くのタバコ葉乾燥用のビニールハウスを借用して器材管理、休憩所とする。

5月2日、北側中位面で確認された溝状遺構は、西側中位面の溝状遺構よりも規模が大きく

深いので、杉館との間の空堀の一部であると判断した。西側中位面の溝状遺構との関連は、私道の通行が危険であることからこれ以上、調査範囲の拡張、掘り下げは止めて欲しいとの強い要望があったため未調査のまま終らざるを得なかった。

南側下位面で当初溝状遺構と考えていたものは、規模が大きく、館コ屋敷を巡る濠の一部を調査していると判断した。空堀ではなく、水濠と判断したのは、粘土と鉄分の堆積が多く、濠の底辺部と考えるのが当を得るとの判断による。また現在も館コ屋敷の堀割部分には水が流れており、昔このあたりに「八幡沼」と呼ばれる沼があったとのいいつたえもある。

この頃、作業員の一人が県南雄物川流域で発生する風土病「つつが虫病」に鹿角地方で初めてかかり、下位面の調査に若干影響を与えた。

遺構の検出の多い上位面の精査に時間がかかることから、調査期間を5月28日まで延長することにした。5月12日には、上位面を除き、下位、中位面とも調査を終了した。

郭上位面は、約1,250㎡の郭の西縁辺部約200㎡の調査である。この限られた狭い範囲に多数の柱穴、竪穴住居跡、土壌等が複合していることと、天候不順で雨、雪、強風に悩まされ、精査は困難を極めた。5月19日から他班の応援を得て5月28日ようやく終了した。

縄文時代の竪穴住居跡1棟、フラスコ状ピット8基、古代の竪穴住居跡1棟、中世の竪穴住居跡1棟、柱穴群、方形竪穴状土壌5基を検出した。天候不順と日程上の都合から精査行程の省略等調査方法の変更が度々行われたため、図面、写真に精粗が認められる。

5月29日、発掘器材を北の林Ⅱ遺跡に搬送し撤収した。

4. 遺跡の層位 (第272図対照)

本遺跡の調査予定地区の地形上の制約で、調査区を貫く土層断面図の実測ができないため、各平坦面で土層断面図を作成した。

上部平坦面は、耕作土が15~20cm堆積し、その直下から遺構が確認されている。

以下、各区の土層は次の通りである。

下部平坦面は、私道建設の際の盛土と「館コ屋敷」の南東側を巡る濠跡の流水による堆積土が大半を占める。

下部平坦面土層註記

- | | |
|------------------------------------------------------------------------|-----------------------------------------------------------------------|
| 1 10Y R _{3/4} 暗褐色土 砂礫15%混入 | 2 10Y R _{3/4} 暗褐色土 小豆大の礫10% 黄褐色火山灰粒15% 鉄分も混入 |
| 3 10Y R _{3/4} 黒褐色土 親指頭大の礫10% 黄褐色火山灰粒10% ~25% (下方に多い) 混入 鉄分も混入 | 4 7.5Y R _{3/4} 暗褐色土 親指頭大の浮石粒20% 灰白色粘土粒10%混入 鉄分も混入 |
| 5 7.5Y R _{3/4} 暗褐色土 親指頭大~小指頭大の浮石粒30%混入 | 6 7.5Y R _{3/4} 暗褐色土 小指頭大の浮石粒10% 黄褐色火山灰粒10% 灰白色粘土粒10%混入 鉄分も混入 |

- 7 10Y R_{6/2} 黒褐色土 小指頭大の浮石粒30%混入（下方に灰白色粘土粒10%を混入）
- 8 10Y R_{6/2} 黒褐色土 米粒大の浮石粒30%混入 鉄分を多量に混入

南側中部平坦面は、上部平坦面斜面からの崩壊土が20～25cm堆積している。

南側中部平坦面溝状遺構内土層註記

- 1 10Y R_{6/2} 暗褐色シルト質土
- 2 10Y R_{6/2} にぶい黄褐色シルト質土
- 3 10Y R_{6/2} 暗褐色シルト質土
- 4 10Y R_{6/2} にぶい黄褐色シルト質土
- 5 10Y R_{6/2} にぶい黄褐色シルト質土
- 6 10Y R_{6/2} 褐色シルト質土

北側下部平坦面も、上部平坦面斜面からの崩壊土、及び私道建設の際の捨土が堆積している。

北側下部平坦面土層註記

- 1 10Y R_{6/2} 黒褐色土 豆粒大の浮石粒30% 黒色土粒5%混入
- 2 10Y R_{6/2} 暗褐色土 豆粒大の浮石粒60% 浮石塊も混入
- 3 10Y R_{6/2} 褐色土 豆粒大の浮石粒1%混入
- 4 10Y R_{6/2} 黒褐色土 明褐色土粒10%混入

5. 遺構と遺物

第100表 小豆沢館遺跡S I 001 竪穴住居跡計測・説明表

検出地区	8-C、8-D、9-C、9-D		実測図番号	273	図版番号	217、221、222
法 量	北側壁	東側壁	南側壁	西側壁		
	壁長	286cm	280cm	276cm	(309cm)	
	壁高	10～18cm	20～23cm	5～20cm	不明	
	壁溝幅	なし	なし	なし	なし	
形態	張り出しのある方形	面積	8.88㎡	主軸方位	N-37°-W	
プラン確認時の状態	耕作している現地表面から、プラン確認面までわずか20cmの深さであり、攪乱を受けているが、西側壁を除いて遺存状況は良好であった。北側壁の西側隅部の張り出し部は出入口と判断された。					
覆土と床面の状態	茶褐色系のシルト質土が埋土である。木根等が多く、非常に軟かい。床面は凹凸が激しいが、堅くよく踏み固められている。床面中央部に焼土、炭化物の堆積が認められる。					
柱穴	15カ所検出されているが、各壁隅部と各壁中央部下方の床面に穿たれている8カ所が主なる柱穴と考えられる。					
かまど	付設されていない。床面中央部に焼土、炭化物の堆積が認められることから、この部分は地床炉ではないかと考えられる。					

第101表 小豆沢館遺跡S I 002 竪穴住居跡計測・説明表

検出地区	5-B、5-C		実測図番号	273	図版番号	220、224
法 量	北側壁	東側壁	南側壁	西側壁		
	壁長	(192cm)	232cm	(226cm)	不明	
	壁高	13～20cm	20～25cm	24～10cm	不明	
	壁溝幅	2～5cm	10～18cm	12～20cm	不明	

壁溝深	3～6 cm	7～9 cm	2～6 cm	不明	
形態	方形	面積	(5.74m ²)	主軸方位	N-56°-W
プラン確認時の状態	西側が現地形の崖面に隣接しているため不明				
覆土と床面の状態	黄褐色土粒(地山層)の混入する暗褐色系のシルト質土が埋土である。草木根が非常に多い。床面は平坦であり、堅緻である。				
柱穴	南東隅部壁溝中に1カ所と、南西側床面に大きなくぼみと共に5本まとまっている。				
かまど	付設されていない。				

土層註記

- 1 10YR^{8/2} 暗褐色土 しまりあり 黄褐色土粒と小砂礫を少量混入
- 2 10YR^{8/2} 暗褐色土 しまりあり 黄褐色土粒と灰白色土粒を少量混入
- 3 10YR^{8/2} 黒色土 しまりあり 黄褐色土粒小砂礫を少量混入
- 4 10YR^{8/2} 黒褐色土 しまりあり 黄褐色土粒と小砂礫を少量混入

第102表

小豆沢館遺跡 S K 002 土壇計測・説明表

検出地区	5-C		実測図番号	273		図版番号	220、224	
法	開口部長軸	120cm	壇底部長軸	102cm	深さ	13～18cm		
	開口部短軸	(77)cm	壇底部短軸	(72)cm	長軸方向	N-21°-E		
量	開口部平面形状	不整円形	壇底部平面形状	不整円形	形態	円形(断面逆台形)		
遺物とその出土状態	埋土上部から1点、縄文土器片が出土している。 床面上から美濃灰釉皿片が出土している。							
備考	S I 002 竪穴住居跡により西側部分を破壊されている。							

土層註記

- 1 10YR^{8/2} 暗褐色土 しまりあり 黄褐色土粒子と米粒大の黄褐色土粒子を少量混入
- 2 10YR^{8/2} 黒褐色土 しまりあり 黄褐色土粒子と小砂礫を少量混入

第103表

小豆沢館遺跡 S I 003 竪穴住居跡計測・説明表

検出地区	4-C、5-C		実測図番号	274		図版番号	220	
法	南側壁	西側壁	北側壁		東側壁			
	壁長	(265cm)	(318cm)	不明		不明		
量	壁高	(5～8cm)	(7～10cm)	不明		不明		
	壁溝幅	なし	なし	不明		不明		
	壁溝深	なし	なし	不明		不明		
形態	(方形)	面積	(4.62m ²)		主軸方位	N-45°30'-E		
プラン確認時の状態	現地表面からプラン確認面まで15～18cmと浅く、草木根、耕作による攪乱を受け、東側の区域外に続いているため、全容は不明である。							
覆土と床面の状態	茶褐色系のシルト質土が埋土となっているが、草木根が非常に多く軟かい。床面は平坦である。							
柱穴	プラン確認面から床面まで非常に浅く、かつ他の遺構と重複している可能性が大であり、明確にはできなかった。							
かまど	付設されていない。(南側壁近くに焼土の堆積は認められる)							

第104表

小豆沢館遺跡 S K 003 土壌計測・説明表

検出地区	5-C		実測図番号	274		図版番号	
法	開口部長軸	120cm	壇底部長軸	99cm		深さ	40~49cm
	開口部短軸	112cm	壇底部短軸	89cm		長軸方向	N-49°-E
量	開口部平面形状	円形	壇底部平面形状	円形		形態	円形(断面逆台形)
遺物とその出土状態	なし						
備考							

第105表

小豆沢館遺跡 S I 004 竪穴住居跡計測・説明表

検出地区	7-B、7-C、8-B、8-C		実測図番号	274		図版番号	216
法	東側壁		南側壁		西側壁		北側壁
	壁長	(443cm)	(542cm)		不明		不明
量	壁高	(20~35cm)	(20~40cm)		不明		不明
	壁溝幅	なし	なし		不明		不明
形態	(方形)	面積	(20.54m ²)		主軸方位	N-52°30'-E	
プラン確認時の状態	黒褐色系のシルト質土が広範に堆積しているが、崖面近くであるため、明確なプランを把握することが困難であった。埋土を掘り込んで柱穴等も穿たれている。						
覆土と床面の状態	黒褐色系のシルト質土が埋土となっているが、草木根が多く混入している。西側部分は特に攪乱されている。 床面は凹凸があるが堅くしまっている。						
柱穴	床面に不規則に多数確認されている。						
かまど	付設されていない。						

第106表

小豆沢館遺跡 S I 005 竪穴住居跡計測・説明表

検出地区	6-B、6-C、7-B、7-C		実測図番号	274		図版番号	218、219
法	北東側壁		南東側壁		南西側壁		北西側壁
	壁長	400cm	(370cm)		(308cm)		416cm
量	壁高	なし	なし		なし		なし
	壁溝幅	8~14cm	8~12cm		18~31cm		10~16cm
壁溝深	7~15cm	5~13cm		10~19cm		7~12cm	
形態	方形	面積	16.34m ²		主軸方位	N-46°30'-E	
プラン確認時の状態	壁溝と柱穴様ピット(本遺構に伴うピット、伴わないピットも含めて)が多数検出され、壁の消滅した住居跡プランと推定。						
覆土と床面の状態	覆土は確認できず(床面の上はすぐ耕作土)。 床面は踏み固められており、火熱を受けたためか赤変部分も観察される。						
柱穴	多数検出されているが、壁溝の埋土と同じ埋土の入る各壁隅部と各壁中央部に存在する柱穴が本遺構に伴う柱穴と考えられる。						
かまど	付設されていない。						
備考	S K 004 土壌と重複している。S K 004 が新しい。						

第107表

小豆沢館遺跡 S K004 土壌計測・説明表

検出地区	7-B		実測図番号	275		図版番号	218、219	
法	開口部長軸	186cm	壙底部長軸	171cm		深 さ	23~28cm	
	開口部短軸	179cm	壙底部短軸	170cm		長軸方向	N-57°-E	
量	開口部平面形状	方形	壙底部平面形状	方形		形態	方形	
遺物とその 出土状態	縄文土器片1点、剥片1点埋土中から出土							
備考	S I 005 竪穴住居跡より新しい。							

第108表

小豆沢館遺跡 S I 006 竪穴住居跡計測・説明表

検出地区	3-C、4-C		実測図番号	275		図版番号		
法	長軸	290cm	壁高	22~36cm		壁溝幅	なし	
	短軸	266cm	面積	6.21m ²		壁溝深	なし	
量	開口部平面形状	方形	壙底部平面形状	方形		形態	円形	
プラン確認 時の状態	茶褐色系のシルト質土が埋土となっており、地山面との区別が明確でなかったが、埋土が若干軟かく、かつ地山面の色調よりわずかながら黒味を帯びていた。							
覆土と床面 の状態	茶褐色系のシルト質土であるが、床面に近い下層に黄褐色土粒の混入が多い。床面は平坦である。							
柱 穴	小径の柱穴様ピットが壁面近くの床面に巡っている。							
炉	川原石を「コ」の字形に組合せた石組炉が、床面中央から西寄りに設けられている。焼土は極めて少ない。							
備考	S K016 土壌により東側の床面が破壊されている。							

第109表

小豆沢館遺跡 S K016 土壌計測・説明表

検出地区	4-C		実測図番号	275		図版番号	221、223	
法	開口部長軸	144cm	壙底部長軸	131cm		深 さ	7~34cm	
	開口部短軸	136cm	壙底部短軸	126cm		長軸方向	N-16°-W	
量	開口部平面形状	方形	壙底部平面形状	方形		形態	不整形	
遺物とその 出土状態	なし							
備考	S I 006 竪穴住居跡より新しい。							

第110表

小豆沢館遺跡 S K018 土壌計測・説明表

検出地区	3-C、3-D		実測図番号	275		図版番号	223	
法	開口部長軸	180cm	壙底部長軸	263cm		深 さ	150~168cm	
	開口部短軸	141cm	壙底部短軸	236cm		長軸方向	N-61°-E	
量	開口部平面形状	楕円形	壙底部平面形状	楕円形		形態	断面プラスチック状を呈する	
遺物とその 出土状態	なし							
備考								

第111表

小豆沢館遺跡 S K005 土壌計測・説明表

検出地区	9-C		実測図番号	276		図版番号	220、222	
法	開口部長軸	95cm	壇底部長軸	70cm		深さ	51~70cm	
	開口部短軸	80cm	壇底部短軸	40cm		長軸方向	N-42°-E	
量	開口部平面形状	長円形	壇底部平面形状	不整形	形態	円形		
遺物とその出土状態	縄文土器小片が9点埋土中から出土							
備考								

土層註記

- 1 10Y R_{4/2} 黒褐色土 しまりあり シルト95% 細砂3% 粗砂2% 全体に細根が混入
- 2 10Y R_{4/2} 暗褐色土 しまりあり シルト95% 細砂3% 粗砂2% 細根がやや混入
- 3 10Y R_{4/2} 暗褐色土 しまりあり シルト95% 細砂3% 粗砂2%
- 4 10Y R_{4/2} 黄褐色土 しまりあり シルト95% 細砂2% 粗砂3% 明褐色土が混入
- 5 10Y R_{4/2} 褐色土 しまりあり シルト95% 細砂2% 粗砂3%

第112表

小豆沢館遺跡 S K006 土壌計測・説明表

検出地区	8-C		実測図番号	276、277		図版番号	222	
法	開口部長軸	156cm	壇底部長軸	168cm		深さ	46~49cm	
	開口部短軸	112cm	壇底部短軸	121cm		長軸方向	N-22°-E	
量	開口部平面形状	不整楕円形	壇底部平面形状	不整楕円形	形態	フラスコ状を呈する		
遺物とその出土状態	縄文土器小片が覆土中から5点出土							
備考	古い楕円形土壇を掘り込んでつくられている。							

土層註記

- 1 10Y R_{4/2} 暗褐色土 しまりあり シルト90% 細砂7% 粗砂3% 所により明黄褐色土粒が混入
- 2 10Y R_{4/2} 暗褐色土 しまりあり シルト90% 細砂7% 粗砂3%
- 3 10Y R_{4/2} 褐色土 しまりあり シルト90% 細砂7% 粗砂3%
- 4 10Y R_{4/2} にぶい黄褐色土 しまりあり シルト90% 細砂5% 粗砂5%
- 5 10Y R_{4/2} 暗褐色土 しまりあり シルト90% 細砂5% 粗砂5%
- 6 10Y R_{4/2} 褐色土 しまりあり シルト90% 細砂3% 粗砂7%
- 7 10Y R_{4/2} にぶい黄褐色土 しまりあり シルト85% 細砂10% 粗砂5%

第113表

小豆沢館遺跡 S K008 土壌計測・説明表

検出地区	6-B		実測図番号	276		図版番号	219、220、225	
法	開口部長軸	156cm	壇底部長軸	219cm		深さ	70~73cm	
	開口部短軸	130cm	壇底部短軸	205cm		長軸方向	N-58°-E	
量	開口部平面形状	不整楕円形	壇底部平面形状	不整円形	形態	フラスコ状を呈する		
遺物とその出土状態	縄文土器小片が3点埋土中から出土。							
備考								

土層註記

- 1a 10Y R_{4/2} 褐色土 黄褐色土粒φ 1~10mm 7%含む 炭化物 3~5%含む しまりあり
- 1b 10Y R_{4/2} 暗褐色土 黄褐色土粒 2~3% 炭化物 7~10%含む

1c 10Y R $\frac{2}{4}$ 暗褐色土 黄褐色土粒5~7% 炭化物3~5%含む

2袋状ビット開口部崩落土

2a 10Y R $\frac{2}{4}$ 黄褐色土 黒色土粒1~2%含む しまりあり
2c 10Y R $\frac{2}{4}$ 暗褐色土 黄褐色土粒が上層に多い しまりあり

2b 10Y R $\frac{2}{4}$ 暗褐色土 黄褐色土ブロック混入 しまりあり

3a 10Y R $\frac{2}{4}$ 黒褐色土 黄褐色土粒1% 炭化物1%含む

3b 10Y R $\frac{2}{4}$ 黒褐色土 黄褐色土ブロック状に5~7%含む 炭化物2~3%

4袋状ビット開口部崩落土

4a 10Y R $\frac{2}{4}$ 暗褐色土 黒色土粒7~10%含む 黄褐色土ブロックに含む

4b 10Y R $\frac{2}{4}$ 黄褐色土 黒色土粒10~15%含む

4c 10Y R $\frac{2}{4}$ 黒褐色土 黄褐色土ブロックに15~20%含む

5a 10Y R $\frac{2}{4}$ 黒色土 しまりあり

5b 10Y R $\frac{2}{4}$ 黒褐色土 黄褐色土粒1%混入

5c 10Y R $\frac{2}{4}$ 黒褐色土

第114表

小豆沢館遺跡S K009 土壌計測・説明表

検出地区	5-B、5-C		実測図番号	276		図版番号	220
法	開口部長軸	162cm	壙底部長軸	210cm	深さ	100~108cm	
	開口部短軸	140cm	壙底部短軸	195cm	長軸方向	N-10°-E	
量	開口部平面形状	不整円形	壙底部平面形状	円形	形態	断面フラスコ状を呈する	
遺物とその出土状態							
備考							

土層註記

- | | |
|--------------------------------------------|------------------------------------------------------|
| 1 10Y R $\frac{2}{4}$ 黒褐色土 | 2 10Y R $\frac{2}{4}$ 黒褐色土 黄褐色土粒子1~2%含む |
| 3 10Y R $\frac{2}{4}$ 黒褐色土 黄褐色土粒子25~30%含む | 4 10Y R $\frac{2}{4}$ 黒褐色土 黄褐色土粒子1~2%含む |
| 5 10Y R $\frac{2}{4}$ 黒褐色土 黄褐色土粒子1%含む | 6 10Y R $\frac{2}{4}$ 黒褐色土 黄褐色土粒子30~40%含む(ローンプロックあり) |
| 7 10Y R $\frac{2}{4}$ 黒褐色土 黄褐色土粒子1~2%含む | 8 10Y R $\frac{2}{4}$ 暗褐色土 黄褐色土粒子2~3%含む |
| 9 10Y R $\frac{2}{4}$ 黒褐色土 黄褐色土粒子25~30%含む | 10 10Y R $\frac{2}{4}$ 褐色土 |
| 11 10Y R $\frac{2}{4}$ 黄褐色土 | 12 10Y R $\frac{2}{4}$ 黒褐色土 黄褐色土粒子25~30%含む |
| 13 10Y R $\frac{2}{4}$ 黄褐色土 1%くらいの黒褐色色を含む | 14 10Y R $\frac{2}{4}$ 明黄褐色土 ほぼ均一できめの細かい粒子 |
| 15 10Y R $\frac{2}{4}$ 黒褐色土 黄褐色土粒子10~15%含む | |

第115表

小豆沢館遺跡S K010 土壌計測・説明表

検出地区	5-B、6-B		実測図番号	282		図版番号	220、224
法	開口部長軸	194cm	壙底部長軸	181cm	深さ	36~40cm	
	開口部短軸	180cm	壙底部短軸	164cm	長軸方向	N-48°-W	
量	開口部平面形状	方形	壙底部平面形状	方形	形態	方形	
遺物とその出土状態							
備考	炭化材、炭化物(禾本科植物)多量出土。						

第116表

小豆沢遺跡S K012 土壌計測・説明表

検出地区	7-B、7-C		実測図番号	274、276		図版番号	217、218、226
法	開口部長軸	141cm	壙底部長軸	175cm	深さ	43~55cm	
	開口部短軸	110cm	壙底部短軸	160cm	長軸方向	N-20°-E	

量	開口部平面形状	(不整楕円形)	壙底部平面形状	長円形	形態	フラスコ状を呈する
遺物とその出土状態						
備考	S I 004 竪穴住居跡により南西側を破壊されている。					

第117表 小豆沢館遺跡 S K014 土壌計測・説明表

検出地区	7-C、8-C		実測図番号	277		図版番号	217、222	
法	開口部長軸	240cm	壙底部長軸	222cm	深さ	35~52cm		
	開口部短軸	213cm	壙底部短軸	198cm	長軸方向	N-38°-W		
量	開口部平面形状	方形	壙底部平面形状	方形	形態	方形		
遺物とその出土状態	埋土中から剥片石器 1 点出土							
備考	S K006 土壌、S K011 土壌より新しい。床面中央にピットあり。							

土層註記

- | | | | | | |
|----|----------------------|---------------|----|----------------------|---------------|
| 1 | 10Y R _{8/5} | にぶい黄褐色土 (硬い) | 2 | 10Y R _{7/5} | にぶい黄褐色土 (軟かい) |
| 3 | 10Y R _{6/5} | にぶい黄褐色土 (軟かい) | 4 | 10Y R _{5/5} | にぶい黄褐色土 (硬い) |
| 5 | 10Y R _{4/5} | にぶい黄褐色土 (軟かい) | 6 | 10Y R _{4/5} | 褐色土 (軟かい) |
| 7 | 10Y R _{3/5} | 暗褐色土 (硬い) | 8 | 10Y R _{2/5} | 黒褐色土 (軟かい) |
| 9 | 10Y R _{2/5} | 暗褐色土 (軟かい) | 10 | 10Y R _{2/5} | 黒褐色土 (軟かい) |
| 11 | 10Y R _{2/5} | 暗褐色土 (軟かい) | 12 | 10Y R _{2/5} | 暗褐色土 (軟かい) |
| 13 | 10Y R _{2/5} | 明黄褐色土 (軟かい) | | | |

第118表 小豆沢館遺跡 S K015 土壌計測・説明表

検出地区	4-C		実測図番号	277		図版番号	220	
法	開口部長軸	222cm	壙底部長軸	210cm	深さ	22~50cm		
	開口部短軸	140cm	壙底部短軸	122cm	長軸方向	N-61°-W		
量	開口部平面形状	不整長方形	壙底部平面形状	不整長方形	形態	不整楕円形		
遺物とその出土状態								
備考								

土層註記

- | | | | | | |
|---|----------------------|-----------------------|---|----------------------|---------------------------------------------------|
| 1 | 10Y R _{2/5} | 黒褐色土 しまりあり 黄褐色土粒子少量混入 | 2 | 10Y R _{2/5} | 暗褐色土 しまりあり 黄褐色土粒子と黒褐色土粒子混入 灰白色土ブロック状に混入 (φ 1~2cm) |
|---|----------------------|-----------------------|---|----------------------|---------------------------------------------------|

第119表 小豆沢館遺跡 S K020 土壌計測・説明表

検出地区	5-C、6-C		実測図番号	277		図版番号	225	
法	開口部長軸	(121)cm	壙底部長軸	(131)cm	深さ	62~67cm		
	開口部短軸	(120)cm	壙底部短軸	(153)cm	長軸方向	N-79°-E		
量	開口部平面形状	不明	壙底部平面形状	不明	形態	フラスコ状を呈する		
遺物とその出土状態	深鉢形土器破片がプラン確認面で出土。							
備考	調査区域外に東側半分が存在する。							

土 層 註 記

- | | | | | | | | | | | | | |
|---|----------------------|------|-------|-------------|---|---|----------------------|------|-------|-----------------|-------|-----------------|
| 1 | 10Y R _{5/2} | 暗褐色土 | しまりあり | 黄褐色土粒少量混入 | 炭 | 2 | 10Y R _{5/2} | 褐色土 | しまりあり | 黄褐色土粒と灰白色土粒の混合層 | 炭化物混入 | 層下部に明黄褐色土粒多量に混入 |
| 3 | 10Y R _{5/2} | 黒褐色土 | しまりあり | 黄褐色土粒、小砂礫、炭 | | 4 | 10Y R _{5/2} | 黒褐色土 | しまりあり | 明黄褐色土粒を層上部に少量混入 | | |
| 5 | 10Y R _{5/2} | 暗褐色土 | しまりあり | 褐色土粒多量混入 | | 6 | 10Y R _{5/2} | 黄橙色土 | しまりあり | | | |
| 7 | 10Y R _{5/2} | 暗褐色土 | しまりあり | | | 8 | 10Y R _{5/2} | 暗褐色土 | しまりあり | 黄褐色土粒、灰白色土粒少量混入 | | |

第120表 小豆沢館遺跡S K001 土壌計測・説明表

検出地区		8-B、8-C		実測図番号		271		図版番号		
法	開口部長軸	96cm	壙底部長軸	88cm	深 さ	20~28cm				
	開口部短軸	76cm	壙底部短軸	65cm	長軸方向	N-34°-W				
量	開口部平面形状	隅丸方形	壙底部平面形状	隅丸方形	形 態	方 形				
遺物とその出土状態		縄文土器小片3点が確認面で出土								
備 考										

第121表 小豆沢館遺跡S K007 土壌計測・説明表

検出地区		8-C		実測図番号		271		図版番号		
法	開口部長軸	98cm	壙底部長軸	87cm	深 さ	25~31cm				
	開口部短軸	92cm	壙底部短軸	76cm	長軸方向	N-41°-W				
量	開口部平面形状	不整円形	壙底部平面形状	不整円形	形 態	不整円形(断面逆台形)				
遺物とその出土状態		なし								
備 考										

第122表 小豆沢館遺跡S K011 土壌計測・説明表

検出地区		8-C		実測図番号		271		図版番号		
法	開口部長軸	(198)cm	壙底部長軸	(187)cm	深 さ	7~10cm				
	開口部短軸	(130)cm	壙底部短軸	(124)cm	長軸方向	N-46°-E				
量	開口部平面形状	不 明	壙底部平面形状	不 明	形 態	方形か				
遺物とその出土状態										
備 考										

第123表 小豆沢館遺跡S K013 土壌計測・説明表

検出地区		7-C		実測図番号		271		図版番号		
法	開口部長軸	(150)cm	壙底部長軸	(130)cm	深 さ	10~13cm				
	開口部短軸	(80)cm	壙底部短軸	(73)cm	長軸方向	不 明				
量	開口部平面形状	不 明	壙底部平面形状	不 明	形 態	不 明				
遺物とその出土状態										

備考	調査区域外に続いている。
----	--------------

第124表

小豆沢館遺跡 S K019 土壙計測・説明表

検出地区	9-B、9-C		実測図番号	271		図版番号	
法	開口部長軸	不明	壙底部長軸	153cm	深さ	5cm(現存部)	
	開口部短軸	不明	壙底部短軸	138cm	長軸方向	N-89°-W	
量	開口部平面形状	不明	壙底部平面形状	(長円形)	形態	フラスコ状と考えられる	
遺物とその出土状態	なし						
備考	攪乱激しく、壙底部の範囲を確認するにとどまった。						

第125表

小豆沢遺跡 S K024 土壙計測・説明表

検出地区	8-B、8-C、9-B、9-C		実測図番号	271		図版番号	217
法	開口部長軸	不明	壙底部長軸	175cm	深さ	7cm(現存部)	
	開口部短軸	不明	壙底部短軸	158cm	長軸方向	N-16°-E	
量	開口部平面形状	不明	壙底部平面形状	長円形	形態	フラスコ状と考えられる	
遺物とその出土状態	縄文土器片1点が埋土中から出土した。						
備考	攪乱が激しく、壙底部の範囲を確認するにとどまった。						

第126表

小豆沢館遺跡出土土器拓影図説明表

拓影番号	出土地区	出土層位	註記番号	時代・時期	形態・部位	文様構成	内面調整	胎土	色調	図版番号
278-1	S I 001	覆土中	80TW アズキ S I 001 R P 1305		口縁部	縄文	ナ テ	砂粒少量	2.5 Y ½ 黄灰	
2	S I 001	覆土中	80TW アズキ S I 001 R P 1306		胴部	L R 縄文	ミガキ	砂粒少量	10 Y R ¾ にふい黄橙	
3	S I 001	覆土中	80TW アズキ S I 001 R P 1308		胴部	R L 縄文	ナ テ	砂粒少量	7.5 Y R ¾ 褐灰	
4	S I 001	覆土中	80TW アズキ S I 001 R P 1310		胴部	L R 縄文	ナ テ	砂粒少量	7.5 Y R ¾ 橙	
5	S I 001	覆土中	80TW アズキ S I 001 R P 1311		胴部	R L 縄文圧痕	ナ テ	砂粒少量 石英少量	7.5 Y R ¾ にふい橙	
6	S I 002	覆土中	80TW アズキ S I 002 R P 1352		胴部	L R 縄文	ミガキ	砂粒含む	7.5 Y R ¾ 橙	
7	S I 002	覆土中	80TW アズキ S I 002 R P 1353		胴部	R L 縄文	?	砂粒少量	10 Y R ¾ にふい黄褐	
8	S I 002	覆土中	80TW アズキ S I 002 R P 1354		胴部	捺糸文(?)	ナ テ	砂粒少量 石英少量	7.5 Y R ¾ にふい橙	
9	S I 002	覆土中	80TW アズキ S I 002 R P 1360		胴部	縄文	ヘラナテ	砂粒少量 小礫少量	7.5 Y R ¾ にふい橙	
10	S I 003	床面上	80TW アズキ S I 003 R P 1407 床面		胴部	縄文(?)	ミガキ	砂粒少量 石英微量	10 Y R ¾ にふい黄橙	
11	S I 004	覆土中	80TW アズキ S I 004 R P 21		胴部	L 捺糸文(?)	ミガキ	砂粒少量	5 Y R ¾ 橙	
12	S I 004	覆土中	80TW アズキ S I 004 R P 21		胴部	R L 縄文	ナ テ	砂粒少量 小礫少量	2.5 Y ¾ 灰黄	
13	S I 004	床面上	80TW アズキ S I 004 R P 1908 床面		胴部	R L 縄文	ミガキ	砂粒少量 小礫少量	7.5 Y R ¾ にふい橙	
14	S I 004	床面上	80TW アズキ S I 004 R P 1913 床面		胴部	縄文	ミガキ	砂粒少量	7.5 Y R ¾ にふい褐	
15	S I 004	覆土中	80TW アズキ S I 004 R P 21		胴部	L R 縄文	?	砂粒少量	10 Y R ¾ にふい黄橙	
16	S I 004	覆土中	80TW アズキ S I 004 R P 1903 覆土中		胴部	縄文	ヘラナテ	砂粒少量 石英微量	7.5 Y R ¾ 橙	
17	S I 004	覆土中	80TW アズキ S I 004 R P 1907 覆土中	前期?	口縁部	L 捺糸文	ミガキ	砂粒含む	2.5 Y R ¾ 橙	
18	S I 004	覆土中	80TW アズキ S I 004 R P 1917		胴部	L R 縄文+結束	ナ テ	砂粒少量 石英少量	7.5 Y R ¾ にふい橙	
19	S I 004	覆土中	80TW アズキ S I 004 R P 1912 覆土中	前期?	胴部	L R + R L 結束羽状 縄文	ミガキ	砂粒少量	5 Y R ¾ にふい赤褐	
20	S I 004	覆土中	80TW アズキ S I 004 R P 一括 覆土中		胴部	捺糸文?	ミガキ	砂粒含む	5 Y R ¾ 橙	

279-1	S K001	覆土中	80TW アズキ R P1542	7 C	S K001		胴部	R L縄文	ナ テ	砂粒少量	2.5Y ½ 灰赤	
2	S K001	覆土中	80TW アズキ R P1544	7 C	S K001		胴部	?	ナ テ	砂粒少量 石英少量	7.5Y R ¼ にふい橙	
3	S K001	覆土中	80TW アズキ R P1546	7 C	S K001		胴部	L R縄文+	ミガキ	砂粒少量	7.5Y R ¼ 浅黄橙	
4	S K002	覆土中	80TW アズキ	7 C	S K002		胴部	L R縄文	ミガキ	砂粒少量	7.5Y R ¼ にふい橙	
5	S K004	覆土中	80TW アズキ R P1547	7 C	S K004		胴部	L R縄文→沈線	ナ テ	砂粒少量 石英少量	7.5Y R ¾ にふい褐	
6	S K005	覆土中	80TW アズキ R P1575	9 C	S K005		胴部	L R縄文	ナ テ	砂粒少量	10Y R ¼ にふい黄橙	227-1
7	S K005	覆土中	80TW アズキ R P1574	9 C	S K005		胴部	縄文	ミガキ	砂粒少量	7.5Y R ¼ にふい橙	227-4
8	S K005	覆土中	80TW アズキ R P1572	9 C	S K005		胴部	L R縄文	ナ テ	砂粒少量	7.5Y R ¾ 橙	
9	S K005	覆土中	80TW アズキ R P1575	9 C	S K005		胴部	L R縄文	ナ テ	砂粒少量 石英微量	10Y R ¼ にふい黄橙	227-2
10	S K005	覆土中	80TW アズキ R P1576	9 C	S K005	中期以降	胴部	L R縄文→沈線→磨 消	ナ テ	砂粒少量	2.5Y ¾ 暗灰黄	227-3
11	S K005	覆土中	80TW アズキ R P1577覆土	9 C	S K005		口縁部	L R縄文	ナ テ	砂粒少量 小礫少量	10Y R ¾ にふい黄褐	
12	S K005	覆土中	80TW アズキ R P1580覆土中	9 C	S K005		胴部	R L縄文	ミガキ	砂粒少量	10Y R ¾ にふい黄橙	
13	S K005	覆土中	80TW アズキ R P1579	9 C	S K005		胴部	捺糸文(?)	ミガキ	砂粒少量	7.5Y R ¾ 橙	
14	S K006	覆土中	80TW アズキ R P1601覆土中	8 C	S K006		胴部	L R縄文	ミガキ	砂粒含む	7.5Y R ¼ にふい橙	
15	S K006	覆土中	80TW アズキ R P1602覆土中	8 C	S K006		口縁部	縄文圧痕(?)	ナ テ	砂粒少量	7.5Y R ¾ 褐	
16	S K006	覆土中	80TW アズキ R P1605覆土中	8 C	S K006		胴部	縄文	ミガキ	砂粒少量	7.5Y R ½ 灰褐	
17	S K006	覆土中	80TW アズキ R P1004	8 C	S K006		胴部	L R縄文	ミガキ	砂粒少量 石英微量	2.5Y ¼ 黄灰	
18	S K008	覆土中	80TW アズキ R P覆土	6 C	S K008		胴部	L R + R L羽状縄文	ミガキ	砂粒少量	5Y R ¾ にふい赤褐	
19	S K008	覆土中	80TW アズキ R P1661覆土中	6 C	S K008	前期末	口縁部	L R縄文・捺糸文	ミガキ	砂粒少量	7.5Y R ¾ にふい橙	
280-1	S K022	覆土中	80TW アズキ	7 C	S K022		胴部	?	ナ テ	砂粒少量	10Y R ¾ にふい黄橙	
2	S K022	覆土中	80TW アズキ	7 C	S K022		胴部	L縄文	ミガキ	砂粒少量	10Y R ¾ にふい黄橙	
3	S K022	覆土中	80TW アズキ	7 C	S K022		胴部	R L縄文	?	砂粒含む	5Y R ¾ 明赤褐	

拓彰番号	出土地区	出土層位	註記番号	時代・時期	形態・部位	文様構成	内面調整	胎土	色調	図版番号
280-4	S K022	覆土中	80TW アズキ S K022		胴部	R L縄文	ナ デ	砂粒少量	5 Y R $\frac{1}{2}$ 灰褐	
5	S K022	覆土中	80TW アズキ 7 C S K022	前期(セナイなし)	胴部	L R + R L 結束羽状縄文	ミガキ	砂粒少量 金雲母少量	2.5 Y $\frac{1}{2}$ 黄灰	
6	S K020	覆土中	80TW アズキ R P1951 S K020		口縁部	L R縄文	ミガキ	砂粒含む	7.5 Y R $\frac{1}{2}$ 褐	
7	S K020	覆土中	80TW アズキ R P1952 S K020		胴部	L R縄文	ナ デ	砂粒少量 石英微量	10 Y R $\frac{1}{2}$ 灰黄褐	
8	S K021	覆土中	80TW アズキ 7 C S K021		胴部	L R縄文	ナ デ	砂粒含む	7.5 Y R $\frac{1}{2}$ にぶい橙	
9	S K005	覆土中	80TW アズキ R P1575 9 C S K005		胴部	L R縄文	ミガキ	砂粒少量	7.5 Y R $\frac{1}{2}$ 橙	227-7
10	S K008	覆土中	80TW アズキ 覆土 6 C S K008		胴部	L R縄文	ナ デ	砂粒少量 石英少量	2.5 Y R $\frac{1}{2}$ 明赤褐	
11	S K006	覆土中	80TW アズキ R P1606 8 C S K006		胴部	R L縄文	ミガキ	砂粒少量	10 Y R $\frac{3}{4}$ 黒褐	
281-1	2-B	確認面	80TW アズキ 2 B R P1026		胴部	L R縄文	ナ デ	砂粒少量	7.5 Y R $\frac{1}{2}$ にぶい橙	
2	4-C	確認面	80TW アズキ 4 C R P1119		胴部	L R縄文	ナ デ	砂粒少量 小礫少量	7.5 Y R $\frac{1}{2}$ にぶい褐	
3	4-C	確認面	80TW アズキ 4 C R P1103		胴部	捺糸文(?)	ナ デ	砂粒含む	5 Y R $\frac{1}{2}$ 橙	
4	4-C	確認面	80TW アズキ 4 C R P1102		胴部	縄文	ナ デ	砂粒少量	10 Y R $\frac{1}{2}$ にぶい黄橙	
5	4-C	確認面	80TW アズキ 4 C R P1106		胴部	?	ナ デ	砂粒少量	7.5 Y R $\frac{1}{2}$ 浅黄橙	
6	5-B	確認面	80TW アズキ 5 B R P84	近世	胴部	?	ミガキ	砂粒少量	5 Y $\frac{1}{2}$ 灰	
7	5-C	確認面	80TW アズキ 5 C R P91		胴部	R L縄文	ナ デ	砂粒少量	7.5 Y R $\frac{1}{2}$ にぶい橙	
8	5-C	確認面	80TW アズキ 5 C R P1166		胴部	L R縄文	ヘラナデ	砂粒少量	10 Y R $\frac{1}{2}$ 黒褐	
9	5-C	確認面	80TW アズキ 5 C R P99		口縁部	?	ナ デ	砂粒少量 小礫少量	5 Y R $\frac{1}{2}$ にぶい橙	
10	5-C	確認面	80TW アズキ 5 C R P92		口縁部	縄文→沈線	ナ デ	砂粒少量	5 Y R $\frac{1}{2}$ にぶい橙	
11	5-C	確認面	80TW アズキ 5 C R P1169		胴部	網目状捺糸文	ミガキ	砂粒少量	10 Y R $\frac{1}{2}$ にぶい黄橙	
12	5-C	確認面	80TW アズキ 5 C R P96		胴部	L R縄文	ナ デ	砂粒少量	7.5 Y $\frac{1}{2}$ 灰	
13	6-B	確認面	80TW アズキ 6 B R P82		胴部	?	ナ デ	砂粒少量	10 G $\frac{1}{2}$ 緑黒	

14	6-C	確認面	80TW アズキ 6C RP1168		胴部	RL縄文	ナテ	砂粒少量	10YR% にふい黄橙	
15	6-C	確認面	80TW アズキ 6C RP163		胴部	?	ヘラナテ	砂粒少量	5YR% 橙	
16	6-C	確認面	80TW アズキ 6C RP165		胴部	?	ナテ	砂粒少量 石英少量	7.5YR% 橙	
17	7-B	確認面	80TW アズキ 7B RP76		底部	底部	ナテ	砂粒含む	2.5Y% 黄灰	
18	7-B	確認面	80TW アズキ 7B RP75		胴部	?	ナテ	砂粒少量 石英少量	7.5YR $\frac{1}{4}$ にふい橙	
19	7-C	確認面	80TW アズキ 7C RP65		胴部	LR縄文	ナテ	砂粒少量	7.5YR% 浅黄橙	
20	7-C	確認面	80TW アズキ 7C RP152		胴部	縄文	ナテ	砂粒少量	2.5Y% 灰黄	
21	7-C	確認面	80TW アズキ 7C RP1131		胴部	RL縄文+結束(?)	ミガキ	砂粒少量	5YR% 橙	
22	7-C	確認面	80TW アズキ 7C RP1154		胴部	LR縄文	ナテ	砂粒含む	10YR $\frac{1}{4}$ にふい黄橙	
23	7-C	確認面	80TW アズキ 7C RP67		胴部	LR縄文	ナテ	砂粒少量	7.5YR% 橙	
24	7-C	確認面	80TW アズキ 7C RP55		胴部	LR縄文	ナテ	砂粒少量 小礫少量	10YR% 灰黄褐	
25	7-C	確認面	80TW アズキ 7C RP58		胴部	RL縄文	ナテ	砂粒少量 石英少量	10YR% にふい黄褐	
26	7-C	確認面	80TW アズキ 7C RP1153		胴部	R捺糸文(?)	ナテ	砂粒少量	10YR% 灰黄褐	
27	7-C	確認面	80TW アズキ 7C RP56		胴部	捺糸文(?)	ナテ	砂粒少量	7.5YR $\frac{1}{2}$ 灰褐	
28	8-B	確認面	80TW アズキ 8B RP36		胴部	LR縄文	ナテ	砂粒少量	7.5YR $\frac{1}{4}$ にふい橙	
29	8-B	確認面	80TW アズキ 8B RP144		胴部	?	ミガキ	砂粒少量	5YR $\frac{1}{4}$ にふい橙	
30	8-B	確認面	80TW アズキ 8B RP132		胴部	RL縄文	ミガキ	砂粒少量	7.5YR% にふい橙	
31	8-B	確認面	80TW アズキ 8B RP145		胴部	LR捺糸文	ミガキ	砂粒少量 石英含む	7.5YR $\frac{1}{4}$ にふい橙	
282-1	8-B	覆土中	80TW アズキ 8Bピット群 RP1135覆土中		胴部	?	ナテ	砂粒少量	10YR% 灰黄褐	
2	8-B	確認面	80TW アズキ 8B RP37		胴部	?	ミガキ	砂粒少量	7.5YR% にふい橙	
3	8-B	確認面	80TW アズキ 8B RP129		胴部	RL縄文	ナテ	砂粒少量	10YR% 浅黄橙	
4	8-B	確認面	80TW アズキ 8B RP130		胴部	RL縄文	ナテ	砂粒少量	5YR% 橙	

拓影番号	出土地区	出土層位	註記番号	時代・時期	形態・部位	文様構成	内面調整	胎土	色調	図版番号
282-5	8-B	確認面	80TW R P134 アズキ 8B		胴部	?	ナテ	砂粒少量	7.5YR $\frac{5}{2}$ にふい褐	
6	8-B	確認面	80TW R P32 アズキ 8B		胴部	複節の捺糸文(?)	ナテ	砂粒少量	10YR $\frac{8}{2}$ 浅黄橙	
7	8-B	確認面	80TW R P33 アズキ 8B		胴部	L R 縄文 (0段多条か)	ミガキ	砂粒少量	5YR $\frac{7}{2}$ 橙	
8	8-B	覆土中	80TW R P1136 アズキ 8Bピット 覆土中		胴部	L 捺糸文	ナテ	砂粒少量	10YR $\frac{5}{2}$ にふい黄褐	
9	8-B	確認面	80TW R P25 アズキ 8B		胴部	L R 縄文	ナテ	砂粒少量 小礫少量	7.5YR $\frac{5}{2}$ にふい褐	
10	8-B	確認面	80TW R P34 アズキ 8B		胴部	縄文	ミガキ	砂粒少量	10YR $\frac{4}{2}$ 褐灰	
11	8-B	確認面	80TW R P136 アズキ 8B		口縁部	L 捺糸文→穿孔	ミガキ	砂粒少量	5YR $\frac{8}{2}$ にふい赤褐	
12	8-B	確認面	80TW R P24 アズキ 8B		胴部	R L 捺糸文	ミガキ	砂粒少量	10YR $\frac{7}{2}$ にふい黄橙	227-5
13	8-C	確認面	80TW R P51 アズキ 8C		胴部	捺糸文(?)	ヘラナテ	砂粒含む	7.5YR $\frac{8}{2}$ 浅黄橙	
14	8-C	確認面	80TW R P15 アズキ 8C		胴部	L 捺糸文→沈線	ミガキ	砂粒少量	10YR $\frac{7}{2}$ にふい黄橙	
15	8-C	確認面	80TW R P17 アズキ 8C		胴部	R L 縄文(?)	ナテ	砂粒含む	7.5YR $\frac{9}{2}$ 橙	
16	8-C	確認面	80TW R P19 アズキ 8C		胴部	L R 縄文(?)	ナテ	砂粒少量 石英含む	7.5YR $\frac{7}{2}$ にふい橙	
17	8-C	確認面	80TW R P41 アズキ 8C		胴部	捺糸文(?)	ミガキ	砂粒少量 石英含む	10YR $\frac{3}{2}$ 黒	
18	8-C	確認面	80TW R P149 アズキ 8C		胴部	L R 縄文	ヘラナテ	砂粒少量	7.5YR $\frac{7}{2}$ にふい橙	
19	8-C	確認面	80TW R P16 アズキ 8C		胴部	R L 縄文	ナテ	砂粒少量	7.5Y $\frac{8}{2}$ オリーフ黒	
20	8-C	確認面	80TW R P43 アズキ 8C		胴部	R L 縄文	ナテ	砂粒少量	10YR $\frac{7}{2}$ にふい黄橙	
21	8-C	確認面	80TW R P150 アズキ 8C		胴部	L R 縄文	ナテ	砂粒少量 石英少量	2.5Y $\frac{4}{2}$ 黄灰	
22	8-C	確認面	80TW R P119 アズキ 8C		胴部	L R 縄文	ナテ	砂粒少量	10YR $\frac{8}{2}$ 浅黄橙	
23	8-C	確認面	80TW R P45 アズキ 8C		胴部	R 縄文(?)	ナテ	砂粒含む	10YR $\frac{7}{2}$ にふい黄橙	
24	8-C	確認面	80TW R P50 アズキ 8C		胴部	縄文	ナテ	砂粒少量 金雲母少量	5YR $\frac{5}{2}$ にふい赤褐	
25	8-C	確認面	80TW R P18 アズキ 8C		胴部	L R 縄文	ミガキ	砂粒少量	2.5YR $\frac{7}{2}$ 橙	

26	8-C	確認面	80TW R P 49	アズキ 8C		底部	L R 縄文	ナ テ	砂粒少量	10Y R 7/10 にぶい黄橙	228-1
27	8-C	確認面	80TW R P 14	アズキ 8C		胴部	縄文	ヘラナテ	砂粒少量	7.5Y R 9/10 にぶい褐	
28	8-C	確認面	80TW R P 123	アズキ 8C		胴部	L R 縄文	ナ テ	砂粒少量	10Y R 9/10 浅黄褐	
29	8-C	確認面	80TW R P 148	アズキ 8C		胴部	縄文	ミガキ	砂粒少量	7.5Y R 7/10 にぶい橙	
30	8-C	確認面	80TW R P 1159	アズキ 8C		胴部	R L 縄文	ミガキ	砂粒少量	7.5Y R 7/10 にぶい橙	
31	9-B	覆土中	80TW 付近南側	アズキ 9B S K 024		胴部	L R 縄文	ナ テ	砂粒少量 石英少量	10Y R 9/10 灰黄褐	
283-1	13-E	覆土中	80TW R P 789	アズキ	前期	底部	撚糸文	ヘラナテ	砂粒少量 小礫少数	7.5Y R 7/10 にぶい橙	227-6
2	4-C	覆土中	80TW R P 1155	アズキ		胴部	L R 縄文	ミガキ	砂粒少量 小礫少数	7.5Y R 7/10 橙	
3	4-C	覆土中	80TW R P 1156	アズキ		胴部	?	ミガキ	砂粒微量 石英多量	10Y R 7/10 にぶい黄橙	
4	4-C	確認面	80TW R P 1041	アズキ 北側		胴部	?	ナ テ	砂粒少量	10Y R 7/10 にぶい黄橙	
5	3-C	覆土中	80TW R P 1028	アズキ		胴部	R L 縄文	ミガキ	砂粒少量	5Y R 9/10 にぶい赤褐	
6	3-C	覆土中	80TW R P 1029	アズキ		胴部	縄文	ナ テ	砂粒少量	7.5Y R 9/10 にぶい橙	
7	9-B	確認面	80TW 付近南側	アズキ 9B S K 024		胴部	縄文	ミガキ	砂粒少量	5Y R 9/10 橙	
8	9-B	確認面	80TW 付近南側	アズキ 9B S K 024		口縁部	R L 縄文→刺突	ミガキ	砂粒少量	10Y R 9/10 灰黄褐	
9	9-B	確認面	80TW 付近南側	アズキ 9B S K 024		胴部	L R + R L 羽状縄文	ナ テ	砂粒少量、石英少量 小礫少量	7.5Y R 7/10 にぶい橙	
10	9-B	確認面	80TW 付近南側	アズキ 9B S K 024		胴部	R L 縄文	ミガキ	砂粒少量	10Y R 9/10 浅黄橙	
11	9-B	確認面	80TW 付近南側	アズキ 9B S K 024		胴部	L R 縄文	ナ テ	砂粒少量	5Y R 9/10 橙	
12	9-B	確認面	80TW 付近南側	アズキ 9B S K 024		胴部	縄文	ヘラナテ	砂粒含む	2.5Y R 7/10 橙	
13	9-B	確認面	80TW 付近南側	アズキ 9B S K 024		胴部	L R 縄文	ナ テ	砂粒少量	7.5Y R 9/10 浅黄橙	
14	9-B	確認面	80TW 付近南側	アズキ 9B S K 024		胴部	L R 縄文	ミガキ	砂粒少量	10Y R 7/10 にぶい黄橙	
15	9-B	確認面	80TW 付近南側	アズキ 9B S K 024		口縁部	撚糸文	ナ テ	砂粒少量	5Y 3/10 オリーブ黒	
16	9-B	確認面	80TW 付近南側	アズキ 9B S K 024		胴部	R L 縄文	ナ テ	砂粒少量 小礫少量	10Y R 9/10 にぶい黄橙	

拓影番号	出土地区	出土層位	註記番号	時代・時期	形態・部位	文様構成	内面調整	胎土	色調	図版番号
283-17	9-B	確認面	80TW アズキ 9B SK024 付近南側		胴部	RL縄文	ナデ	砂粒少量 小礫少量	5YR $\frac{5}{6}$ 明赤褐	
18	9-B	確認面	80TW アズキ 9B SK024 付近南側	中期中葉?	口縁部	RL縄文→沈線	ヘラナデ	砂粒少量	5YR $\frac{5}{6}$ にふい赤褐	
19	9-B	確認面	80TW アズキ 9B SK024 付近南側		胴部	LR縄文	ナデ	砂粒少量	5YR $\frac{5}{6}$ にふい橙	
20	9-B	確認面	80TW アズキ 9B SK024 付近南側		胴部	LR縄文	ヘラナデ	砂粒少量	10YR $\frac{5}{6}$ 浅黄橙	
21	9-B	確認面	80TW アズキ 9B SK024 付近南側		胴部	LR縄文	ミガキ	砂粒中量 石英含む	10YR $\frac{5}{6}$ にふい黄橙	
22	SK024	覆土中	80TW アズキ SK024 RP1971		胴部	R縄文	ナデ	砂粒少量	10YR $\frac{5}{6}$ 灰黄褐	
284-1	9-B	確認面	80TW アズキ 9B SK024 付近南側		胴部	LR縄文	ナデ	砂粒少量	2.5Y $\frac{5}{6}$ 黄灰	
2	9-B	確認面	80TW アズキ 9B RP20		胴部	LR縄文	ナデ	砂粒少量	10YR $\frac{5}{6}$ にふい黄橙	
3	9-B	確認面	80TW アズキ 9B SK024 付近南側		胴部	LR縄文	ヘラナデ	砂粒少量	10YR $\frac{5}{6}$ にふい黄褐	
4	9-B	確認面	80TW アズキ 9B SK024 付近南側		胴部	LR縄文	ナデ	砂粒少量	10YR $\frac{5}{6}$ 浅黄橙	
5	9-C	確認面	80TW アズキ 9C RP4		胴部	LR縄文	ナデ	砂粒少量	7.5YR $\frac{5}{6}$ 橙	
6	9-C	確認面	80TW アズキ 9C RP111		胴部	RL縄文	ナデ	砂粒少量 石英少量	5YR $\frac{5}{6}$ 橙	
7	9-C	崩壊土中	80TW アズキ 9C 南斜面		胴部	LR羽状縄文	ヘラナデ	砂粒少量	10YR $\frac{5}{6}$ にふい黄橙	
8	9-C	確認面	80TW アズキ 9C RP5		胴部	LR縄文	ミガキ	砂粒含む	7.5YR $\frac{5}{6}$ にふい橙	
9	9-C	確認面	80TW アズキ 9C RP11		胴部	LR縄文	ミガキ	砂粒少量	5YR $\frac{5}{6}$ にふい赤褐	
10	9-C	確認面	80TW アズキ 9C RP7		胴部	LR縄文	ナデ	砂粒少量	10YR $\frac{5}{6}$ 灰黄褐	
11	9-C	崩壊土中	80TW アズキ 9C 南斜面		胴部	?	ナデ	砂粒少量 石英少量	10YR $\frac{5}{6}$ にふい黄橙	
12	9-C	崩壊土中	80TW アズキ 9C 南斜面		胴部	?	ナデ	砂粒少量	5YR $\frac{5}{6}$ 橙	
13	9-C	崩壊土中	80TW アズキ 9C 南斜面		胴部	沈線→磨消	ヘラナデ	砂粒少量	2.5Y $\frac{5}{6}$ 黄灰	
14	9-C	確認面	80TW アズキ 9C RP10		胴部	縄文	ミガキ	砂粒少量	2.5YR $\frac{5}{6}$ にふい赤褐	
15	9-C	崩壊土中	80TW アズキ 9C 南斜面		胴部	LR縄文	ナデ	砂粒少量 石英少量	7.5Y $\frac{5}{6}$ オリープ黒	

16	9-C	崩壊土中	80TW 南斜面	アズキ	9C		胴部	L R 縄文	ナ デ	砂粒少量 石英少量	5 Y R $\frac{1}{4}$ にぶい赤褐	
17	9-C	崩壊土中	80TW 南斜面	アズキ	9C		胴部	R L 縄文	ナ デ	砂粒少量 小礫少量	5 Y R $\frac{1}{4}$ にぶい橙	
18	9-C	崩壊土中	80TW 南斜面	アズキ	9C		胴部	R L 縄文	ミガキ	砂粒少量 石英微量	7.5 Y R $\frac{1}{4}$ にぶい橙	
19	9-C	確認面	80TW R P 115	アズキ	9C		胴部	縄文	ミガキ	砂粒含む	10 Y R $\frac{1}{4}$ にぶい黄橙	
20	9-C	確認面	80TW R P 112	アズキ	9C		胴部	L R 縄文	ナ デ	砂粒少量	7.5 Y R $\frac{1}{4}$ にぶい橙	
285-1	9-B	確認面	80TW 付近南側	アズキ	9B S K 024		胴部	R L 縄文	ナ デ	砂粒少量	10 Y R $\frac{1}{2}$ にぶい黄橙	
2	9-B	確認面	80TW 付近南側	アズキ	9B S K 024		胴部	L R 縄文	ミガキ	砂粒少量	7.5 Y R $\frac{1}{4}$ 浅黄橙	
3	9-B	確認面	80TW 付近南側	アズキ	9B S K 024		胴部	縄文	ミガキ	砂粒少量	10 Y R $\frac{1}{2}$ にぶい黄褐	
4	9-B	確認面	80TW 付近南側	アズキ	9B S K 024		胴部	R L 縄文(?)	ミガキ	砂粒少量	5 Y $\frac{1}{2}$ オリーブ黒	
5	9-B	確認面	80TW 付近南側	アズキ	9B S K 024		胴部	L	ミガキ	砂粒少量 小礫少量	10 Y R $\frac{1}{2}$ 灰黄褐	
6	9-B	確認面	80TW 付近南側	アズキ	9B S K 024		胴部	R L 縄文	ナ デ	砂粒少量	5 Y R $\frac{1}{2}$ 橙	
7	9-B	確認面	80TW 付近南側	アズキ	9B S K 024		胴部	縄文	ミガキ	砂粒少量	5 Y R $\frac{1}{2}$ 橙	
8	9-B	確認面	80TW 付近南側	アズキ	9B S K 024		胴部	縄文	ミガキ	砂粒少量	5 Y R $\frac{1}{2}$ にぶい橙	
9	9-B	確認面	80TW 付近南側	アズキ	9B S K 024		胴部	縄文(無節か)	ナ デ	砂粒少量	10 Y R $\frac{1}{2}$ 灰黄褐	
10	9-B	確認面	80TW 付近南側	アズキ	9B S K 024	平安以降	胴部		ミガキ	砂粒少量 石英少量	5 Y R $\frac{1}{2}$ にぶい赤褐	
11	9-B	確認面	80TW R P 一括	アズキ	9B S K 024		胴部	R L 縄文	ミガキ	砂粒含む	10 Y R $\frac{1}{2}$ にぶい黄褐	
12	9-B	確認面	80TW 付近南側	アズキ	9B S K 024		胴部	R L 縄文	ミガキ	砂粒少量	7.5 Y R $\frac{1}{4}$ にぶい橙	
13	9-B	確認面	80TW 付近南側	アズキ	9B S K 024		胴部	縄文	ナ デ	砂粒含む	7.5 Y R $\frac{1}{4}$ にぶい橙	
14	9-B	確認面	80TW 付近	アズキ	9B S K 024		胴部	縄文	ナ デ	砂粒少量	7.5 Y R $\frac{1}{2}$ にぶい褐	
15	9-B	確認面	80TW 付近南側	アズキ	9B S K 024		口縁部	L R 縄文	ナ デ	砂粒含む	7.5 Y R $\frac{1}{4}$ にぶい橙	
16	9-B	確認面	80TW 付近南側	アズキ	9B S K 024		口縁部	隆線貼付	ヘラナデ	砂粒少量	10 Y R $\frac{1}{2}$ 灰黄褐	
17	9-B	確認面	80TW 付近南側	アズキ	9B S K 024		胴部	?	ミガキ	砂粒少量	10 Y R $\frac{1}{4}$ 浅黄橙	

拓影番号	出土地区	出土層位	註記番号	時代・時期	形態・部位	文様構成	内面調整	胎土	色調	図版番号
285-18	9-B	確認面	80TW アズキ 9B SK024 付近南側		胴部	RL縄文	ナテ	砂粒少量 石英少量	5YR $\frac{7}{6}$ 橙	
19	9-B	確認面	80TW アズキ 9B SK024 付近南側		胴部	RL縄文	ナテ	砂粒少量	7.5YR $\frac{7}{6}$ にぶい橙	
20	9-B	確認面	80TW アズキ SK024 付近南側		胴部	撚糸圧痕	ミガキ	砂粒少量 石英少量	7.5YR $\frac{7}{6}$ にぶい褐	
21	9-B	確認面	80TW アズキ 9B SK024 付近南側		胴部	LR	ミガキ	砂粒少量	10YR $\frac{7}{6}$ 浅黄橙	
22	9-B	確認面	80TW アズキ 9B SK024 付近南側		胴部	L	ナテ	砂粒少量	7.5YR $\frac{7}{6}$ にぶい褐	
23	9-B	確認面	80TW アズキ 9B SK024 付近南側		胴部	LR	ナテ	砂粒少量	7.5YR $\frac{7}{6}$ にぶい褐	
24	9-B	確認面	80TW アズキ 9B SK024 付近南側		胴部	L	ナテ	砂粒少量	7.5YR $\frac{7}{6}$ 褐灰	
25	9-B	確認面	80TW アズキ 9B SK024 付近南側		口縁部	RL	ナテ	砂粒少量	10YR $\frac{7}{6}$ にぶい黄橙	
26	9-B	確認面	80TW アズキ 北側 10037		胴部	沈線+RL	ナテ	砂粒少量 石英少量	5YR $\frac{7}{6}$ にぶい橙	
27	9-B	確認面	80TW アズキ 南斜面		胴部	?	ナテ	砂粒少量 石粒少量	10YR $\frac{7}{6}$ にぶい黄橙	
28	9-B	確認面	80TW アズキ 北側 10036		胴部	LR	ヘラナテ	砂粒少量	2.5Y $\frac{7}{6}$ 黒褐	
286-1	13-I	堆積土中	80TW アズキ 13I RP798	前期	胴部	隆帯→LR縄文	ナテ	砂粒少量	7.5YR $\frac{7}{6}$ 灰褐	
2	9-C	崩壊土中	80TW アズキ 9C 南斜面		胴部	LR縄文	ナテ	砂粒少量	7.5YR $\frac{8}{6}$ 浅黄橙	
3	9-C	崩壊土中	80TW アズキ 9C 南斜面		胴部	LR縄文	ミガキ	砂粒少量	10YR $\frac{7}{6}$ にぶい黄褐	
4	9-C	崩壊土中	80TW アズキ 9C 南斜面		胴部	LR縄文	ナテ	砂粒少量 石英微量	7.5YR $\frac{7}{6}$ 橙	
5	9-C	崩壊土中	80TW アズキ 9C 南斜面		胴部	LR縄文	ミガキ	砂粒少量	10YR $\frac{7}{6}$ にぶい黄橙	
6	9-C	崩壊土中	80TW アズキ 9C 南斜面	前期	口縁部	LR撚糸圧痕文	ナテ	砂粒少量 石英少量	7.5YR $\frac{7}{6}$ にぶい褐	
7	9-C	崩壊土中	80TW アズキ 9C 南斜面		口縁部	LR縄文	ナテ	砂粒少量	10YR $\frac{7}{6}$ にぶい黄橙	
8	9-C	崩壊土中	80TW アズキ 9C 南斜面		胴部	LR+RL縄文→沈線	ナテ	砂粒少量 小礫少量	2.5YR $\frac{7}{6}$ 橙	
9	9-C	崩壊土中	80TW アズキ 9C 南斜面		胴部	LR縄文	ナテ	砂粒少量 小礫少量	10YR $\frac{7}{6}$ 灰黄褐	
10	9-C	崩壊土中	80TW アズキ 9C 南斜面		口縁部	LR縄文	ナテ	砂粒少量	10YR $\frac{7}{6}$ にぶい黄橙	

11	9-C	崩壊土中	80TW 南斜面	アズキ 9C		胴部	LR縄文	ナテ	砂粒少量	2.5Y $\frac{7}{2}$ 浅黄
12	3-B	覆土中	80TW RP1001	アズキ	晩期	胴部	LR縄文→沈線→磨消	ナテ	砂粒少量	5YR $\frac{7}{2}$ 橙
13	3-B	覆土中	80TW RP1157	アズキ	前期	胴部	RL+LR結節羽状縄文	ミガキ	砂粒少量	10YR $\frac{4}{2}$ 浅黄橙
14	3-B	覆土中	80TW RP174	アズキ		胴部	RL縄文	ナテ	砂粒少量 石英少量	5Y $\frac{7}{2}$ オリーブ黒
15	13-E	覆土中	80TW RP796	アズキ		胴部	LR縄文	ナテ	砂粒少量	7.5YR $\frac{5}{2}$ にぶい褐
16	10-B	覆土中	80TW RP907	アズキ		胴部	LR縄文	ミガキ	砂粒なし 雲母少量	2.5YR $\frac{6}{2}$ 橙
17	3-B	覆土中	80TW RP1005	アズキ		胴部	LR縄文	ナテ	砂粒少量	2.5YR $\frac{6}{2}$ 橙
18	13-E	覆土中	80TW RP784	アズキ		胴部	LR+RL結節羽状縄文	ナテ	砂粒少量 石英含む	10YR $\frac{2}{2}$ 灰黄褐
19	3-B	覆土中	80TW RP1013	アズキ 2層		胴部	RL縄文→沈線→磨消	ミガキ	砂粒少量	7.5YR $\frac{4}{2}$ 褐
20	3-B	覆土中	80TW RP1016	アズキ		胴部	LR縄文	ミガキ	砂粒少量 小礫少量	7.5YR $\frac{4}{2}$ にぶい橙
21	3-B	覆土中	80TW RP1018	アズキ		胴部	LR縄文	ナテ	砂粒少量 石英少量	10YR $\frac{1}{2}$ 灰白
288-1	9-C	確認面	80TW RP9	アズキ 9C	後期以降	胴部	LR網目状撚糸文	ミガキ	砂粒少量、小礫少量 石英少量	2.5Y $\frac{2}{2}$ 黒褐
2	9-C	確認面	80TW RP113	アズキ 9C		胴部	LR縄文	ミガキ	砂粒少量	7.5YR $\frac{7}{2}$ 橙
3	9-C	確認面	80TW RP6	アズキ 9C		胴部	LR縄文	ナテ	砂粒少量	10YR $\frac{7}{2}$ にぶい黄橙
4	9-C	崩壊土中	80TW 南斜面	アズキ 9C		胴部	LR縄文	ナテ	砂粒少量	10YR $\frac{7}{2}$ にぶい黄橙
5	9-D	確認面	80TW RP110	アズキ 9D		口縁部	撚糸文	ミガキ	砂粒少量	10YR $\frac{7}{2}$ にぶい黄橙
6	9-D	確認面	80TW RP109	アズキ 9D		胴部	LR縄文	ナテ	砂粒少量 石英含む	10YR $\frac{4}{2}$ にぶい黄橙
7	10-C	確認面	80TW RP924	アズキ 10C		胴部	LR縄文	ナテ	砂粒含む	2.5Y $\frac{5}{2}$ 暗灰黄
8	10-C	確認面	80TW RP926	アズキ 10C		胴部	LR縄文	ミガキ	砂粒少量	10YR $\frac{2}{2}$ 灰白
9	10-C	確認面	80TW RP928	アズキ 10C	前期以降	胴部	RL縄文	ナテ	砂粒少量 小礫少量	7.5YR $\frac{7}{2}$ にぶい橙
10	10-C	確認面	80TW RP916	アズキ 10C	前期以降	胴部	RL+LR結節羽状縄文	ミガキ	砂粒少量 小礫少量	5YR $\frac{7}{2}$ にぶい橙
11	10-C	確認面	80TW RP929	アズキ 10C		胴部	LR縄文	ナテ	砂粒少量 石英少量	7.5YR $\frac{7}{2}$ 橙

拓影番号	出土地区	出土層位	註記番号	時代・時期	形態・部位	文様構成	内面調整	胎土	色調	図版番号
288-12	10-C	確認面	80TW R P 909 アズキ 10C		胴部	LR縄文	ミガキ	砂粒少量	5 Y R $\frac{1}{4}$ にぶい橙	
13	10-C	確認面	80TW R P 938 アズキ 10C		胴部	LR縄文	ミガキ	砂粒少量 石英少量	7.5 Y R $\frac{1}{2}$ 浅黄橙	
14	10-C	確認面	80TW R P 921 アズキ 10C		胴部	RL縄文?	ミガキ	砂粒少量 石英含む	7.5 Y R $\frac{1}{2}$ 橙	
15	10-C	確認面	80TW R P 935 アズキ 10C		胴部	捺糸文(R)→磨消	ミガキ	砂粒少量	7.5 Y R $\frac{1}{4}$ にぶい橙	
16	10-C	確認面	80TW R P 932 アズキ 10C		口縁部	LR縄文	ミガキ	砂粒少量 石英少量	7.5 Y R $\frac{1}{4}$ 浅黄橙	
17	10-C	確認面	80TW R P 931 アズキ 10C		胴部	LR縄文	ミガキ	砂粒少量	7.5 Y R $\frac{1}{4}$ 浅黄橙	
18	10-C	確認面	80TW R P 930 アズキ 10C		胴部	LR縄文	ミガキ	砂粒微量	7.5 Y R $\frac{1}{2}$ にぶい褐	
19	10-D	確認面	80TW R P 918 アズキ 10D		胴部	RL縄文	ナテ	砂粒少量 石英含む	7.5 Y R $\frac{1}{4}$ にぶい褐	
20	10-D	確認面	80TW R P 919 アズキ 10D		胴部	RL縄文	ナテ	砂粒少量	7.5 Y R $\frac{1}{2}$ 橙	
21	10-C	確認面	80TW R P 914 アズキ 10C		胴部	LR縄文	ナテ	砂粒少量	10 Y R $\frac{1}{4}$ にぶい黄橙	
22	10-C	確認面	80TW R P 912 アズキ 10C		胴部	RL縄文	ナテ	砂粒少量	5 Y R $\frac{1}{2}$ 橙	
23	10-D	確認面	80TW R P 903 アズキ 10D		胴部	LR縄文?	ナテ	砂粒少量	10 Y R $\frac{1}{2}$ にぶい橙	
24	11-C	確認面	80TW R P 150 アズキ 11C		胴部	RL縄文	ナテ	砂粒含む	7.5 Y R $\frac{1}{2}$ にぶい褐	
25	13-E	堆積土中	80TW R P 588 アズキ 13E		胴部	LR	ナテ	砂粒少量	10 Y R $\frac{1}{2}$ 浅黄橙	
289-1	13-F	堆積土中	80TW R P 99 アズキ 13F		胴部	RL縄文	ナテ	砂粒少量	7.5 Y R $\frac{1}{4}$ にぶい橙	
2	13-F	堆積土中	80TW R P 206 アズキ 13F		胴部	RL縄文	ナテ	砂粒少量	5 Y R $\frac{1}{2}$ にぶい赤褐	
3	13-F	堆積土中	80TW R P 211 アズキ 13F		胴部	LR縄文	ミガキ	砂粒少量 石英少量	5 Y R $\frac{1}{2}$ にぶい橙	
4	13-F	堆積土中	80TW R P 228 アズキ 13F		胴部	RL+LR結節羽状 縄文	ミガキ	砂粒少量	10 Y R $\frac{1}{2}$ にぶい黄橙	
5	13-F	堆積土中	80TW R P 232 アズキ 13F		胴部	LR縄文?	ナテ	砂粒含む	7.5 Y R $\frac{1}{2}$ にぶい褐	
6	13-F	堆積土中	80TW R P 220 アズキ 13F		胴部	LR縄文	ナテ	砂粒少量	7.5 Y R $\frac{1}{2}$ 灰褐	
7	13-F	堆積土中	80TW R P 234 アズキ 13F		胴部	LR縄文	ナテ	砂粒少量	10 Y R $\frac{1}{4}$ 灰白	

8	13-F	堆積土中	80TW R P236	アズキ 13F		胴部	L R 縄文	ナ テ	砂粒少量	7.5Y R $\frac{3}{4}$ にぶい橙
9	13-F	堆積土中	80TW R P237	アズキ 13F		胴部	R L 縄文	ナ テ	砂粒少量 小礫少量	2.5Y $\frac{2}{2}$ 灰白
10	13-F	堆積土中	80TW R P238	アズキ 13F	中期以降	胴部	R L 縄文→沈線	ナ テ	砂粒少量 小礫少量	10Y R $\frac{2}{2}$ にぶい黄橙
11	13-F	堆積土中	80TW R P241	アズキ 13F	前期	胴部	R L 縄文→貼付文→ R L 縄文、圧痕文	ミガキ	砂粒少量 石英少量	7.5Y R $\frac{3}{4}$ にぶい橙
12	13-F	堆積土中	80TW R P239	アズキ 13F		胴部	L R 縄文	ナ テ	砂粒含む 石英少量	2.5Y R $\frac{2}{2}$ 橙
13	13-F	堆積土中	80TW R P250	アズキ 13F		胴部	R L 縄文?	ナ テ	砂粒少量	2.5Y $\frac{2}{2}$ 黄灰
14	13-F	堆積土中	80TW R P242	アズキ 13F		胴部	R L 縄文→磨消	ナ テ	砂粒少量	10Y R $\frac{2}{2}$ にぶい黄橙
15	13-F	堆積土中	80TW R P249	アズキ 13F		胴部	L R 縄文	ナ テ	砂粒少量 石英少量	2.5Y R $\frac{2}{2}$ 橙
16	13-F	堆積土中	80TW R P253	アズキ 13F	後期	口縁部	網目状撚糸文	ミガキ	砂粒少量	10Y R $\frac{2}{2}$ にぶい黄褐
17	13-F	堆積土中	80TW R P254	アズキ 13F		胴部	L R 縄文	ナ テ	砂粒少量	5 Y R $\frac{3}{4}$ にぶい橙
18	13-F	堆積土中	80TW R P256	アズキ 13F		胴部	R L 縄文	ナ テ	砂粒少量、石英微量 小礫少量	10Y R $\frac{2}{2}$ にぶい黄橙
19	13-F	堆積土中	80TW R P261	アズキ 13F		胴部	L R 縄文	?	砂粒少量	7.5Y R $\frac{3}{4}$ にぶい橙
20	13-F	堆積土中	80TW R P278	アズキ 13F		胴部	L R 縄文	ミガキ	砂粒含む	10Y R $\frac{2}{2}$ 灰黄褐
21	13-F	堆積土中	80TW R P305	アズキ 13F		胴部	隆帯一刺突	ナ テ	砂粒少量	5 Y R $\frac{3}{4}$ にぶい橙
22	13-F	堆積土中	80TW R P306	アズキ 13F		胴部	L R + R L 結節羽状 縄文	ミガキ	砂粒少量 石英少量	5 Y R $\frac{3}{4}$ にぶい橙
23	13-F	堆積土中	80TW R P310	アズキ 13F		胴部	L R 縄文	ミガキ	砂粒少量	10Y R $\frac{2}{2}$ 灰黄褐
24	13-F	堆積土中	80TW R P315	アズキ 13F		胴部	R L 縄文	ミガキ	砂粒少量	7.5Y R $\frac{2}{2}$ 浅黄橙
25	13-F	堆積土中	80TW R P316	アズキ 13F		胴部	L R + R L 結節羽状 縄文	ミガキ	砂粒少量 小礫少量	5 Y $\frac{2}{2}$ オリーフ黒
26	13-F	堆積土中	80TW R P330	アズキ 13F		胴部	R L 縄文	ヘラナテ	砂粒少量	7.5Y R $\frac{2}{2}$ 灰白
290-1	13-F	堆積土中	80TW R P263	アズキ 13F		胴部	R 撚糸文	ミガキ	砂粒少量 小礫少量	10Y R $\frac{2}{2}$ にぶい黄橙
2	13-F	堆積土中	80TW R P271	アズキ 13F		胴部	R L 縄文	ナ テ	砂粒少量	7.5Y R $\frac{3}{4}$ 浅黄橙
3	13-F	堆積土中	80TW R P280	アズキ 13F		胴部	L R 縄文	ナ テ	砂粒少量	10Y R $\frac{2}{2}$ 灰黄褐

拓影番号	出土地区	出土層位	註記番号	時代・時期	形態・部位	文様構成	内面調整	胎土	色調	図版番号
290-4	13-F	堆積土中	80TW アズキ 13F R P 282		胴部	R L 縄文	ミガキ	砂粒少量	2.5 Y R $\frac{5}{8}$ にふい赤褐	
5	13-F	堆積土中	80TW アズキ 13F R P 291		胴部		ナテ	砂粒少量	10 Y R $\frac{7}{8}$ にふい黄橙	
6	13-F	堆積土中	80TW アズキ 13F R P 293		胴部	L R 縄文	ミガキ	砂粒少量	7.5 Y R $\frac{9}{8}$ にふい褐	
7	13-F	堆積土中	80TW アズキ 13F R P 294		胴部	R L 縄文	ミガキ	砂粒少量、小礫少量	7.5 Y R $\frac{7}{8}$ にふい橙	
8	13-F	堆積土中	80TW アズキ 13F R P 295		胴部	L R L 縄文	ミガキ	砂粒少量	2.5 Y R $\frac{9}{8}$ 橙	
9	13-F	堆積土中	80TW アズキ 13F R P 296		胴部	R L 縄文	ミガキ	砂粒少量	7.5 Y R $\frac{7}{8}$ にふい橙	
10	13-F	堆積土中	80TW アズキ 13F R P 302		胴部	R L 縄文	ナテ	砂粒少量	10 Y R $\frac{9}{8}$ 灰白	
11	13-F	堆積土中	80TW アズキ 13F R P 309		胴部	L R + R L 結節羽状 縄文	ナテ	砂粒少量	7.5 Y R $\frac{9}{8}$ 灰褐	
12	13-F	堆積土中	80TW アズキ 13F R P 331		胴部	L R 縄文	ナテ	砂粒含む 小礫少量	7.5 Y R $\frac{9}{8}$ 灰白	
13	13-F	堆積土中	80TW アズキ 13F R P 325		胴部	縄文→沈線	ナテ	砂粒含む	7.5 Y R $\frac{7}{8}$ 橙	
14	13-F	堆積土中	80TW アズキ 13F R P 329		胴部	R L 縄文	ナテ	砂粒少量	10 Y R $\frac{7}{8}$ にふい黄橙	
15	13-F	堆積土中	80TW アズキ 13F R P 337	須恵器	底部				2.5 Y $\frac{7}{8}$ 灰白	
16	13-F	堆積土中	80TW アズキ 13F R P 321		胴部	L R 縄文	ミガキ	砂粒少量	7.5 Y R $\frac{9}{8}$ にふい褐	
17	13-F	堆積土中	80TW アズキ 13F R P 348		胴部	L R 縄文?	ミガキ	砂粒少量	7.5 Y R $\frac{9}{8}$ 灰褐	
18	13-F	堆積土中	80TW アズキ 13F R P 332		口縁部	L R 縄文	ナテ	砂粒少量 石英少量	10 Y R $\frac{9}{8}$ 灰白	
19	13-F	堆積土中	80TW アズキ 13F R P 335		胴部	L R 縄文	ミガキ	砂粒少量 石英少量	10 Y R $\frac{9}{8}$ 褐灰	
20	13-F	堆積土中	80TW アズキ 13F R P 341		胴部	L R 縄文	ナテ	砂粒少量 小礫少量	10 Y R $\frac{9}{8}$ 灰黄褐	
21	13-F	堆積土中	80TW アズキ 13F R P 342		口縁部	L R 縄文→沈線	ナテ	砂粒少量	7.5 Y R $\frac{9}{8}$ 灰褐	
22	13-F	堆積土中	80TW アズキ 13F R P 375		胴部	L R 縄文	ミガキ	砂粒少量	5 Y R $\frac{7}{8}$ にふい橙	
23	13-F	堆積土中	80TW アズキ 13F R P 346		胴部	L R 縄文?	ミガキ	砂粒少量	7.5 Y R $\frac{7}{8}$ にふい橙	
24	13-F	堆積土中	80TW アズキ 13F R P 371		胴部	L R 縄文	ミガキ	砂粒少量	10 Y R $\frac{7}{8}$ にふい黄橙	

25	13-F	堆積土中	80TW R P 367	アズキ 13F		胴部	LR+RL結節羽状 縄文	ナテ	砂粒含む	10YR $\frac{7}{5}$ にぶい黄橙	
291-1	13-F	堆積土中	80TW R P 355	アズキ 13F		胴部	LR縄文	ミガキ	砂粒少量	10YR $\frac{7}{5}$ 灰白	
2	13-F	堆積土中	80TW R P 386	アズキ 13F		胴部	RL縄文	ナテ	砂粒少量	7.5YR $\frac{7}{5}$ にぶい橙	
3	13-F	堆積土中	80TW R P 380	アズキ 13F		胴部	LR縄文	ナテ	砂粒含む	10YR $\frac{7}{5}$ 灰白	
4	13-F	堆積土中	80TW R P 381	アズキ 13F		胴部	RLR縄文	ミガキ	砂粒少量	5YR $\frac{7}{4}$ にぶい橙	
5	13-F	堆積土中	80TW R P 394	アズキ 13F		胴部	LR縄文	ミガキ	砂粒少量	10YR $\frac{7}{5}$ にぶい黄橙	
6	13-F	堆積土中	80TW R P 400	アズキ 13F		胴部	RLR縄文	ミガキ	砂粒少量	5YR $\frac{7}{5}$ 橙	
7	13-F	堆積土中	80TW R P 385	アズキ 13F		胴部	LR縄文	ミガキ	砂粒少量	7.5YR $\frac{7}{4}$ にぶい橙	
8	13-F	堆積土中	80TW R P 389	アズキ 13F		胴部	LR縄文	ナテ	砂粒少量	10YR $\frac{7}{5}$ にぶい黄橙	
9	13-F	堆積土中	80TW R P 402	アズキ 13F		胴部	RL縄文	ミガキ	砂粒含む	7.5YR $\frac{7}{5}$ にぶい橙	
10	13-F	堆積土中	80TW R P 403	アズキ 13F	中期以降	口縁部	RL→沈線	ミガキ	砂粒少量 石英微量	7.5YR $\frac{7}{4}$ 浅黄橙	
11	13-F	堆積土中	80TW R P 407	アズキ 13F	中期	胴部	LR→沈線	ミガキ	砂粒少量	5YR $\frac{7}{4}$ 褐灰	
12	13-F	堆積土中	80TW R P 592	アズキ 13F		胴部	LR+RL結節羽状 縄文	ミガキ	砂粒少量 石英少量	10YR $\frac{7}{5}$ にぶい黄橙	
13	13-F	堆積土中	80TW R P 594	アズキ 13F		胴部	RL縄文	ナテ	砂粒含む	10YR $\frac{7}{5}$ にぶい黄橙	
14	13-F	堆積土中	80TW R P 599	アズキ 13F		口縁部	LR縄文	ミガキ	砂粒少量	2.5Y $\frac{7}{4}$ 黄灰	
15	13-F	堆積土中	80TW R P 595	アズキ 13F		胴部	RL縄文	ミガキ	砂粒少量 石英少量	5YR $\frac{7}{5}$ 明赤褐	
16	13-F	堆積土中	80TW R P 597	アズキ 13F		胴部	RL縄文→磨消	ミガキ	砂粒少量	7.5YR $\frac{7}{4}$ にぶい橙	
17	13-F	堆積土中	80TW R P 305	アズキ 13F		胴部	LR縄文?	ナテ	砂粒含む	2.5Y $\frac{7}{5}$ 橙	
18	13-F	堆積土中	80TW R P 608	アズキ 13F		胴部	RL縄文	ナテ	砂粒少量 石英少量	7.5YR $\frac{7}{4}$ にぶい褐	
19	13-F	堆積土中	80TW R P 609	アズキ 13F		胴部	LR縄文	ナテ	砂粒少量	7.5YR $\frac{7}{5}$ 浅黄橙	
20	13-F	堆積土中	80TW R P 610	アズキ 13F		胴部	RL縄文	ミガキ	砂粒少量	7.5YR $\frac{7}{5}$ 浅黄橙	
21	13-F	堆積土中	80TW R P 622	アズキ 13F		胴部	LR縄文	ミガキ	砂粒少量	7.5YR $\frac{7}{4}$ にぶい橙	

拓影番号	出土地区	出土層位	註記番号	時代・時期	形態・部位	文様構成	内面調整	胎土	色調	図版番号
291-22	13-F	堆積土中	80TW アズキ 13F R P 624		胴部	L R 縄文→沈線	ナテ	砂粒少量 石英微量	10Y R $\frac{3}{4}$ 黒褐	228-3
23	13-F	堆積土中	80TW アズキ 13F R P 613		胴部	L R 縄文	ナテ	砂粒少量	7.5Y R $\frac{5}{8}$ 灰褐	
24	13-F	堆積土中	80TW アズキ 13F R P 648		胴部	相状捺糸文	ミガキ	砂粒少量 小礫少量	7.5Y R $\frac{6}{8}$ 浅黄橙	
25	13-F	堆積土中	80TW アズキ 13F R P 667		胴部	捺糸文	ヘラナテ	砂粒少量 小礫少量	10Y R $\frac{5}{8}$ 灰白	
26	13-F	堆積土中	80TW アズキ 13F R P 641		胴部	R L 縄文	ナテ	砂粒含む 雲母少量	10Y R $\frac{3}{8}$ にぶい黄橙	
292-1	13-F	堆積土中	80TW アズキ 13F R P 616		胴部	R L 縄文	ナテ	砂粒含む	7.5Y R $\frac{6}{8}$ にぶい褐	
2	13-F	堆積土中	80TW アズキ 13F R P 635		口縁部	R L 縄文	ナテ	砂粒少量 小礫少量	10Y R $\frac{3}{4}$ 灰白	228-7
3	13-F	堆積土中	80TW アズキ 13F R P 633		胴部	L R 縄文	ナテ	砂粒少量	5Y R $\frac{3}{4}$ にぶい橙	
4	13-F	堆積土中	80TW アズキ 13F R P 637		胴部	R L 縄文	ミガキ	砂粒少量	10Y R $\frac{5}{8}$ 灰黄褐	
5	13-F	堆積土中	80TW アズキ 13F R P 629		胴部	R L 縄文	ナテ	砂粒少量 石英少量	7.5Y R $\frac{6}{8}$ 橙	
6	13-F	堆積土中	80TW アズキ 13F R P 643		胴部	R L 縄文	ナテ	砂粒少量 石英少量	7.5Y R $\frac{7}{8}$ にぶい橙	
7	13-F	堆積土中	80TW アズキ 13F R P 638		胴部	L R 縄文	ヘラナテ	砂粒少量	5Y R $\frac{6}{8}$ にぶい橙	
8	13-F	堆積土中	80TW アズキ 13F R P 649		胴部	R L 縄文	ナテ	砂粒少量	7.5Y R $\frac{5}{8}$ 灰白	
9	13-F	堆積土中	80TW アズキ 13F R P		胴部	R L→沈線	ナテ	砂粒少量	10Y R $\frac{6}{8}$ にぶい黄橙	
10	13-F	堆積土中	80TW アズキ 13F R P 632		胴部	R L 縄文	ヘラナテ	砂粒少量 小礫少量	7.5Y R $\frac{7}{8}$ 橙	
11	13-F	堆積土中	80TW アズキ 13F R P 650		胴部	L R 縄文	ミガキ	砂粒少量	7.5Y R $\frac{3}{8}$ にぶい橙	
12	13-F	堆積土中	80TW アズキ 13F R P 660		胴部	L R 縄文	ミガキ	砂粒少量	10Y R $\frac{7}{8}$ にぶい黄橙	
13	13-F	堆積土中	80TW アズキ 13F R P 666		胴部	R L 縄文	ミガキ	砂粒少量 小礫少量	10Y R $\frac{3}{4}$ にぶい黄橙	
14	13-G	堆積土中	80TW アズキ 13G R P 409	中期	胴部	L R→沈線→磨消	ナテ	砂粒含む 石英微量	10Y R $\frac{3}{4}$ にぶい黄橙	228-6
15	13-G	堆積土中	80TW アズキ 13G R P 445		底部	簾状圧痕文	ヘラナテ	砂粒少量	5Y R $\frac{6}{8}$ 橙	
16	13-G	堆積土中	80TW アズキ 13G R P 434	中期	胴部	L R→捺糸圧痕文→磨消	ナテ	砂粒少量 石英少量	7.5Y R $\frac{7}{8}$ にぶい橙	228-2

17	13-G	堆積土中	80TW R P415	アズキ 13G		胴部	L R 縄文	ミガキ	砂粒少量	10Y R $\frac{2}{6}$ 浅黄橙
18	13-G	堆積土中	80TW R P417	アズキ 13G		胴部	L R + R L 結節羽状 縄文	ミガキ	砂粒少量 小礫少量	10Y R $\frac{2}{6}$ 灰白
19	13-G	堆積土中	80TW R P428	アズキ 13G		胴部	撚糸文	ミガキ	砂粒少量 石英少量	5 Y R $\frac{2}{6}$ 淡橙
20	13-G	堆積土中	80TW R P440	アズキ 13G		胴部	縄文	ミガキ	砂粒少量	7.5Y R $\frac{2}{6}$ 浅黄橙
21	13-G	堆積土中	80TW R P424	アズキ 13G		胴部	L R 縄文	ミガキ	砂粒少量	10Y R $\frac{2}{6}$ 灰白
22	13-G	堆積土中	80TW R P416	アズキ 13G		胴部	R L 縄文	ナ テ	砂粒少量	7.5Y R $\frac{2}{6}$ 明褐灰
23	13-G	堆積土中	80TW R P418	アズキ 13G		胴部	L R 縄文	ミガキ	砂粒少量	10Y R $\frac{2}{6}$ にぶい黄橙
24	13-G	堆積土中	80TW R P453	アズキ 13G		胴部	R L 縄文	ナ テ	砂粒少量	7.5Y R $\frac{2}{6}$ にぶい褐
293-1	13-G	堆積土中	80TW R P449	アズキ 13G		胴部	L R 縄文 + 結束	ミガキ	砂粒少量 石英中量	5 Y R $\frac{2}{6}$ にぶい橙
2	13-G	堆積土中	80TW R P456	アズキ 13G		胴部	R L 縄文	ミガキ	砂粒少量 小礫含む	7.5Y R $\frac{2}{6}$ にぶい褐
3	13-G	堆積土中	80TW R P476	アズキ 13G		胴部	R L 縄文(?)	ナ テ	砂粒少量 石英少量	7.5Y R $\frac{2}{6}$ 褐灰
4	13-G	堆積土中	80TW R P671	アズキ 13G		胴部	R L 縄文	ヘラナテ	砂粒少量	10Y R $\frac{2}{6}$ にぶい黄橙
5	13-G	堆積土中	80TW R P450	アズキ 13G		胴部	縄文	ミガキ	砂粒少量	7.5Y R $\frac{2}{6}$ 浅黄橙
6	13-G	堆積土中	80TW R P501	アズキ 13G		胴部	羽状縄文(?)	ヘラナテ	砂粒含む	10Y R $\frac{2}{6}$ 浅黄橙
7	13-G	堆積土中	80TW R P459	アズキ 13G		胴部	L R 縄文	ナ テ	砂粒少量	7.5Y R $\frac{2}{6}$ にぶい橙
8	13-G	堆積土中	80TW R P461	アズキ 13G		胴部	羽状縄文	ミガキ	砂粒少量	7.5Y R $\frac{2}{6}$ 灰褐
9	13-G	堆積土中	80TW R P676	アズキ 13G		胴部	L 縄文(?)	ヘラナテ	砂粒少量	10Y R $\frac{2}{6}$ 灰白
10	13-G	堆積土中	80TW R P707	アズキ 13G		胴部	?	ミガキ	砂粒少量	10Y R $\frac{2}{6}$ 灰黄褐
11	13-G	堆積土中	80TW R P696	アズキ 13G		胴部	R L 縄文	ナ テ	砂粒中量 石英含む	7.5Y R $\frac{2}{6}$ にぶい橙
12	13-G	堆積土中	80TW R P710	アズキ 13G		胴部	L R 縄文	ナ テ	砂粒少量 金雲母少量	7.5Y R $\frac{2}{6}$ 灰褐
13	13-G	堆積土中	80TW R P727	アズキ 13G		胴部	縄文	ミガキ	砂粒少量、小礫少量 石英少量	7.5Y R $\frac{2}{6}$ にぶい褐
14	13-G	堆積土中	80TW R P731	アズキ 13G		胴部	撚糸文	ミガキ	砂粒少量 石英少量	7.5Y R $\frac{2}{6}$ にぶい橙

拓影番号	出土地区	出土層位	註記番号	時代・時期	形態・部位	文様構成	内面調整	胎土	色調	図版番号
293-15	13-G	堆積土中	80TW アズキ 13G R P 740		胴部	羽状縄文	ナテ	砂粒少量 小礫少量	7.5YR $\frac{7}{2}$ にふい橙	
16	13-G	堆積土中	80TW アズキ 13G R P 743		胴部	縄文	ミガキ	砂粒少量	2.5YR $\frac{8}{2}$ 橙	
17	13-G	堆積土中	80TW アズキ 13G R P 462		胴部	RL縄文	ミガキ	砂粒少量	7.5YR $\frac{8}{2}$ 灰褐	
18	13-G	堆積土中	80TW アズキ 13G R P 488		胴部	RL縄文	ナテ	砂粒含む	7.5YR $\frac{8}{2}$ 浅黄橙	
19	13-G	堆積土中	80TW アズキ 13G R P 511		胴部	複節の縄文(?)	ミガキ	砂粒含む	2.5YR $\frac{8}{2}$ 橙	
20	13-G	堆積土中	80TW アズキ 13G R P 706		胴部	?	ナテ	砂粒含む	7.5YR $\frac{7}{2}$ にふい橙	
21	13-G	堆積土中	80TW アズキ 13G R P 719		胴部	?	ミガキ	砂粒少量 石英少量	7.5YR $\frac{8}{2}$ にふい褐	
22	13-G	堆積土中	80TW アズキ 13G R P 503		底部	LR縄文	ナテ	砂粒少量	10YR $\frac{8}{2}$ 灰白	
23	13-H	堆積土中	80TW アズキ 13H R P 517		胴部	RL縄文	ミガキ	砂粒少量、小礫少量 石英少量	5YR $\frac{7}{2}$ 橙	
24	13-H	堆積土中	80TW アズキ 13H R P 518		口縁部	捺糸文	ヘラナテ	砂粒少量	7.5YR $\frac{8}{2}$ にふい褐	
294-1	13-H	堆積土中	80TW アズキ 13H R P 752		胴部	捺糸文(?)	ヘラナテ	砂粒含む、小礫少量 石英少量	7.5YR $\frac{7}{2}$ にふい橙	
2	13-H	堆積土中	80TW アズキ 13H R P 531		胴部	LR縄文	ナテ	砂粒少量 小礫少量	7.5YR $\frac{8}{2}$ 灰褐	
3	13-H	堆積土中	80TW アズキ 13H R P 545		胴部	RL縄文	ナテ	砂粒含む	10YR $\frac{8}{2}$ 灰白	
4	13-H	堆積土中	80TW アズキ 13H R P 249		胴部	?	ミガキ	小礫少量		
5	13-H	堆積土中	80TW アズキ 13H R P 538		胴部	捺糸文	ミガキ	砂粒少量 小礫少量	10YR $\frac{8}{2}$ 黒褐	
6	13-H	堆積土中	80TW アズキ 13H R P 521		胴部	RL縄文	ナテ	砂粒少量、小礫少量 石英含む	5YR $\frac{8}{2}$ にふい赤褐	
7	13-H	堆積土中	80TW アズキ 13H R P 525		胴部	縄文	ナテ	砂粒少量	7.5YR $\frac{8}{2}$ にふい褐	
8	13-H	堆積土中	80TW アズキ 13H R P 540		胴部	LR縄文	ナテ	砂粒少量 小礫少量	10YR $\frac{8}{2}$ 灰白	
9	13-H	堆積土中	80TW アズキ 13H R P 548		胴部	RL縄文	ミガキ	砂粒少量	10YR $\frac{7}{2}$ にふい黄橙	
10	13-H	堆積土中	80TW アズキ 13H R P 549		胴部	縄文	ナテ	砂粒少量	7.5YR $\frac{8}{2}$ 橙	
11	13-H	堆積土中	80TW アズキ 13H R P 555		胴部	LR縄文	ナテ	砂粒含む	2.5Y $\frac{8}{2}$ 淡黄	228-5

12	13-H	堆積土中	80TW アズキ 13H R P 750		胴 部	R L 縄文	ミガキ	砂粒少量 石英少量	7.5 Y R $\frac{5}{6}$ 浅黄橙	
13	13-H	堆積土中	80TW アズキ 13H R P 556		底 部	R L 縄文	ナ デ	砂粒少量	2.5 Y R $\frac{5}{6}$ 橙	
14	13-H	堆積土中	80TW アズキ 13H R P 761	後期初頭	胴 部	沈線→磨消	ナ デ	砂粒中量	7.5 Y R $\frac{7}{6}$ 橙	
15	13-H	堆積土中	80TW アズキ 13H R P 755		胴 部	縄文	ミガキ	砂粒少量	5 Y R $\frac{5}{2}$ 灰褐	
16	13-H	堆積土中	80TW アズキ 13H R P 766		口縁部	?	ヘラナデ	砂粒少量 小礫少量	10 Y R $\frac{7}{6}$ にふい黄橙	
17	13-H	堆積土中	80TW アズキ 13H R P 756		胴 部	縄文	ミガキ	砂粒少量 小礫少量	10 Y R $\frac{6}{6}$ にふい黄橙	
18	13-H	堆積土中	80TW アズキ 13H R P 753		胴 部	L R 縄文	ナ デ	砂粒少量	10 Y R $\frac{6}{6}$ 褐灰	
19	13-H	堆積土中	80TW アズキ 13H R P 770	中期中葉	胴 部	縄文→沈線	ナ デ	砂粒少量	2.5 Y R $\frac{7}{6}$ 橙	
20	13-I	堆積土中	80TW アズキ 13 I R P 581		口縁部		ミガキ	砂粒少量	7.5 Y R $\frac{5}{6}$ にふい褐	228-4

第127表

小豆沢館遺跡出土石器等実測図説明表

実測図番号	出土地区	出土層位	註 記 番 号	種 別	大 き さ (単位mm)				石 質	図版番号	備 考
					長 さ	幅	厚 さ	重 さ(g)			
297-1	13-F	堆積土中	80TW アズキ 13F R P 395	剥片	33	29	8	8.6	アンザン岩	230-8	
2	10-D	確認面	80TW アズキ 10D R Q 101	剥片	22	19	7	1.9	ケツ岩	1	
3	8-B	確認面	80TW アズキ 8B R P 135	剥片	33	29	10	10.0	アンザン岩	7	
4	13-F	堆積土中	80TW アズキ 13F R Q 23	剥片	28	27	7	5.2	ケツ岩	4	
5	8-B	確認面	80TW アズキ 8B R P 13	剥片	38	31	8	7.3	アンザン岩	6	
6	9-B	確認面	80TW アズキ 9B S K 024 付近南側	剥片	33	32	8	4.7	ケツ岩	5	
7	S I 001	覆土中	80TW アズキ S I 001 R Q 203	剥片	36	17	11	4.5	ケツ岩	3	
8	S K 004	覆土中	80TW アズキ 7C S K 004 R Q 261	剥片	25	14	6	1.3	アンザン岩	2	

実測図番号	出土地区	出土層位	註記番号	種別	大 き さ (単位mm)				石 質	図版番号	備 考
					長 さ	幅	厚 さ	重さ(g)			
296- 9	S I 001	覆土中	80TW アズキ S I 001 R Q 202	剥片石器	53	29	9	12.6	ケツ岩	230-11	
10	S K 014	覆土中	80TW アズキ S K 014 R Q 361 フクト下	剥片石器	58	20	7	5.0	ケイ質ケツ岩	9	
11	13-F	堆積土中	80TW アズキ 13F R Q 31	剥片石器	64	36	10	20.4	ケイ質ケツ岩	15	
12	9-B	確認面	80TW アズキ 9 B S K 024 付近南側	剥片石器	62	38	9	14.9	アンザン岩	10	
13	10-D	確認面	80TW アズキ 10D R Q 102	剥片	46	56	13	22.5	ケツ岩	13	
14	9-B	確認面	80TW アズキ 9 B S K 024 付近南側	剥片	64	31	18	26.9	ケツ岩	14	
15	13-F	堆積土中	80TW アズキ 13F R Q 34	剥片	98	61	16	43.1	デイ岩	16	
297- 1	13-F	堆積土中	80TW アズキ 13F R Q 24	擦石片	94.5	76.5	66	687.0	アンザン岩	231-1	
2	3-H	確認面	80TW アズキ 3 H R Q 30	自然石	92	37	22.5	81.0	ケツ岩	2	
3	13-G	堆積土中	80TW アズキ 13G R Q 29	擦石	89.5	73.5	46.5	502.0	アンザン岩	3	
4	7-C	確認面	80TW アズキ 7 C R P 59	剥片	59.0	49.5	21.5	19.5	ケツ岩	4	
5	S K 024	覆土中	80TW アズキ 4 B S K 024 R Q 401	半円状打製石器	164.0	92.5	43	812.0	アンザン岩	6	
6	13-F	堆積土中	80TW アズキ 13F R Q 33	剥片	182.0	49.5	37	328.0	ケツ岩	5	
298- 1	13-F	堆積土中	80TW アズキ 13F R Q 32		167.0	59.0	42	352.0	珪化木		
2	13-G	堆積土中	80TW アズキ 13G R Q 35	擦石	62.0	61.0	55	226.0	ケツ岩		
3	9-C	確認面	80TW アズキ 9 C R Q 一括	剥片	52.0	38.0	10	14.5	ケツ岩		
4	13-G	堆積土中	80TW アズキ 13G R Q 27	砥石片	137.0	111.0	66	1,097.8	リュウモン岩		

6. ま と め

工事用道路建設のため、当初調査対象区域とした 900 m²のうち、私道部分を調査するため、移設することが地形上不可能であり、協議の結果、私道部分を除く 500 m²を対象として調査を実施した。

調査の結果、館コ屋敷と呼ばれている郭の上部では、わずか 225 m²の狭い範囲に、縄文時代の竪穴住居跡 1 棟、フラスコ状ピット 8 基、平安時代の竪穴住居跡 3 棟、中世の張り出し入口のある竪穴遺構 1 棟、方形竪穴遺構 5 基、円形土壇 6 柱穴様ピット多数が検出された。これらの遺構内から縄文時代前期の土器、石器、平安時代の土師器片、須恵器片、中世の美濃灰釉皿片、唐津皿片が出土している。

館コ屋敷北側下部の調査区では堀の一部を確認した。しかし、道路の安全確保と、通行確保の点から、拡張することができず、堀の内面の一部を検出したにすぎない。西側中位面の調査区では、溝 2 条を確認した。南西側下部調査区では堀の一部を確認した。この調査区も私道の安全通行の点から深く広く掘り下げることができなかったが、泥質粘土と鉄分の堆積が著しく、泥質粘土層中から縄文土器片の出土が多い。

これらの事実から館コ屋敷と呼ばれている郭は、館創始以前から居住の場として使用されており、館コ屋敷全域では相当時期が複合して遺構が存在すると予想される。また館コ屋敷の下端を巡る堀はかなり深く幅の広いものと考えられる。

なお、館コ屋敷として、この郭が使用された時期は美濃灰釉皿と、唐津皿の年代（16世紀前半）から推測されよう。この時期は、同じく天正19年に破却された湯瀬館と同じ時期となろう。

昭和56年1月23日に受取りましたC-14試料5個の測定結果ができましたのでご報告します。

当方のコード	依頼者のコード	C-14年代
N-4125	TW10S I 002 板壁材	1110±70yB. P. (1080±70yB. P.)
N-4126	TW10S I 004 かまど	1180±65yB. P. (1150±60yB. P.)
N-4127	TW10S I 006 かまど	1160±80yB. P. (1130±80yB. P.)
N-4128	TW10S I 012	4070±95yB. P. (3950±90yB. P.)
N-4131	AZU-C-SK010	885±75yB. P. (860±70yB. P.)

年代は14Cの半減期5730年(カッコ内はLibbyの値5568年)にもとづいて計算され、西暦1950年よりさかのぼる年数 (yearsB.P)として示されています。付記された年代誤差は、放射線計数の統計誤差と、計数管のガス封入圧力および温度の読取の誤差から計算されたもので、14C年代がこの範囲に含まれる確率は約70%です。この範囲を2倍に広げますと確率は約95%となります。なお14C年代は必ずしも真の年代とひとしくない事に御注意下さい。(御希望の方にはこれに関する参考文献を差し上げます。)

この測定結果についてはコメントがございましたならば、是非お聞かせ下さいますようお願い申し上げます。

作業参加者名簿 (順不同、敬称略)

浅利善太郎	菊池 政吉	安保 茂	斎藤富仁郎	阿部善太郎	山口重次郎
安保福太郎	木村 徳光	川又権太郎	根本勢津夫	黒沢 義英	古家 義雄
秋元 毅	菊池 明	畠山 市助	金沢 春松	関本 芳雄	佐藤喜之丞
小田 幸吉	安保 ツル	菊池 トシ	成田 リエ	浅利フジエ	田中 ハル
中野 タエ	浅石レイ子	田中ヤエ子	阿部 京子	阿部 タマ	畠山チドリ
斎藤 妙子	斎藤 ツマ	浅石 キサ	工藤 ムラ	安保ヨシノ	成田 チギ
柳沢 ミエ	安村 英子	高橋 幸	阿部 キエ	松岡サカエ	米田クニエ
川又 ミヨ	兎沢 ツマ	阿部キミエ	畠山 ミツ	松岡 京子	安保 リウ
中島 トミ	浅石キヌ子	安保 妙子	佐藤恵津子	浅石十三子	米田美知子
松岡 リエ	阿部由美子	工藤美佳子	坂本 恵子	柳館美緒子	児玉 優子
木村 恵子	小沼 貴子	佐藤江理子	松岡 美羽	浅石 ヨエ	吉田 テイ
阿部 香子	岡部 雅子	柳沢 照子	菅原 キオ	山口チヨ子	

拓影番号	出土地区	出土層位	註記番号	時代・時期	形態・部位	文様構成	内面調整	胎土	色調	図版番号
210-2	S I 001	覆土中	80TW11 R P一括 S I 001		胴部	L R	ヘラナデ	砂粒含む	10Y R $\frac{1}{4}$ にふい黄橙	181-4
3	S I 001	覆土中	80TW11 R P一括 S I 001		胴部	沈線、刺突	ナデ	砂粒少量	10Y R $\frac{1}{4}$ にふい黄桃	181-2
4	S I 001	覆土中	80TW11 R P一括 S I 001		胴部	R L	ナデ	砂粒含む	10Y R $\frac{1}{2}$ 浅黄橙	181-3
5	S I 001	覆土中	80TW11 R P一括 S I 001		胴部	L R	ミガキ	砂粒少量 小礫少量	7.5Y R $\frac{1}{4}$ にふい橙	181-6
6	S I 001	覆土中	80TW11 R P一括 S I 001		胴部	L R	ヘラナデ	砂粒少量	10Y R $\frac{1}{2}$ 浅黄橙	181-7
7	S I 001	覆土中	80TW11 R P一括 S I 001		胴部	L	ミガキ	砂粒少量	5Y R $\frac{1}{4}$ にふい橙	181-5
211-1	1-A		80TW11 R P一括 1 A-G		胴部	L R、沈線、磨消	ナデ	砂粒少量	7.5Y R $\frac{1}{2}$ 橙	
2	2-G	確認面	80TW11 R P一括 2-G 確認面		胴部	R L、沈線	ナデ	砂粒少量	7.5Y R $\frac{1}{4}$ 浅黄橙	181-8
3	2-H	確認面	80TW11 R P一括 2 H 確認面		胴部	R L	ヘラナデ	砂粒少量	7.5Y R $\frac{1}{2}$ 浅黄橙	
4	2-H	確認面	80TW11 R P一括 2 H 確認面		胴部	L	ミガキ	砂粒少量	10Y R $\frac{1}{4}$ にふい黄橙	
5	2-I		80TW11 2-I		胴部	L R	ミガキ	砂粒少量	5Y R $\frac{1}{2}$ 橙	
6	3-O		80TW11 R P一括 3 O		胴部	ヘラナデ	ナデ	砂粒少量	10Y R $\frac{1}{2}$ 灰黄褐	
7	3-J	確認面	80TW11 R P一括 3 J 確認面		底部	?	ナデ	砂粒少量 小礫少量	7.5Y R $\frac{1}{2}$ 橙	
8	4-B	確認面	80TW11 R P一括 4 B 確認面		胴部	L R	ナデ	砂粒少量	7.5Y R $\frac{1}{2}$ にふい褐	
9	4-H	確認面	80TW11 R P一括 4 H 確認面		胴部	L R、沈線、磨消	ナデ	砂粒少量	7.5Y R $\frac{1}{2}$ 灰褐	181-13
10	5-A	確認面	80TW11 R P一括 5 A 確認面		胴部	R	ナデ	砂粒少量 石英少量	7.5Y R $\frac{1}{2}$ にふい褐	
11	5-B	確認面	80TW11 R P一括 5 B 確認面		胴部	L R	ナデ	砂粒少量	5Y R $\frac{1}{2}$ にふい橙	181-9
12	5-B	確認面	80TW11 R P一括 5 B 確認面		口縁部	R L	ナデ	砂粒少量	5Y R $\frac{1}{2}$ 橙	181-10
13	5-B	確認面	80TW11 R P一括 5 B 確認面		胴部	L R	?	砂粒少量	10Y R $\frac{1}{2}$ 灰白	
14	5-B	確認面	80TW11 R P一括 5 B 確認面		口縁部	R L	ミガキ	砂粒少量	7.5Y R $\frac{1}{2}$ 灰褐	181-11
15	5-B	確認面	80TW11 R P一括 5 B 確認面		胴部	R L	ミガキ	砂粒少量	10Y R $\frac{1}{2}$ 黒褐	

16	5-B		80TW11 R P一括	5 B		胴部	LR	ミガキ	砂粒少量	5 Y R $\frac{3}{4}$ にふい赤褐	181-12
212-1	5-C		80TW11 R P一括	5 C		胴部	RL	ヘラナデ	砂粒少量 小礫少量	7.5 Y R $\frac{3}{4}$ にふい褐	
2	5-C		80TW11 R P一括	5 C		胴部	LR	ナデ	砂粒少量	7.5 Y R $\frac{3}{4}$ にふい褐	
3	5-R		80TW11 R P-3	5 R		底部	?	ミガキ	砂粒少量 石英微量	5 Y R $\frac{3}{4}$ 橙	181-14
4	6-L	確認面	80TW11 R P一括	6 L 確認面		胴部	L	ミガキ	砂粒少量 石英微量	10 Y R $\frac{3}{4}$ にふい黄橙	181-15
5	6-L	確認面	80TW11 R P一括	6 L 確認面		胴部	沈線、L	ミガキ	砂粒少量、小礫少量 石英少量	7.5 Y R $\frac{3}{4}$ にふい橙	181-16
6	7-G		80TW11 R P一括	7 G		胴部	LR	ミガキ	砂粒少量	5 Y R $\frac{3}{2}$ 灰褐	
7	7-M	確認面	80TW11 R P一括	7 M 確認面		底部	?	ナデ	砂粒少量	7.5 Y R $\frac{3}{4}$ にふい橙	
8	7-M	確認面	80TW11 R P一括	7 M 確認面		胴部	L捻糸文	ナデ	砂粒少量	7.5 Y R $\frac{3}{4}$ にふい橙	
9	7-M	確認面	80TW11 R P一括	7 M 確認面		胴部	L捻糸文	ミガキ	砂粒少量	7.5 Y R $\frac{3}{2}$ 灰褐	
10	7-M	確認面	80TW11 R P一括	7 M 確認面		胴部	L捻糸文	ナデ	砂粒少量	10 Y R $\frac{3}{4}$ にふい黄橙	
11	9-G	確認面	80TW11	9 G 確認面		胴部	L	ナデ	砂粒少量 小礫少量	7.5 Y R $\frac{3}{4}$ にふい橙	181-17
213-1	8-F	確認面	80TW11 R P一括	8 F 確認面		胴部	RL	ナデ	砂粒含む 小礫少量	7.5 Y R $\frac{3}{4}$ にふい橙	
2	8-G	確認面	80TW11 R P一括	8 G 確認面		胴部	LR	ナデ	砂粒含む 石英微量	10 Y R $\frac{3}{4}$ 黒褐	
3	9-G 10-F	確認面	80TW11 R P一括	9 G 10 F 確認面		胴部	L	ナデ	砂粒少量 小礫少量	7.5 Y R $\frac{3}{2}$ 灰褐	
4	9-G	確認面	80TW11 R P一括	9 G 確認面		胴部	RL	ナデ	砂粒少量 石英少量	10 Y R $\frac{3}{4}$ 灰白	
5	9-G	確認面	80TW11	9 G 確認面		襖・胴部 (土師器)	?	ヘラナデ	砂粒少量	2.5 Y R $\frac{3}{4}$ 橙	174-1
6	9-G		80TW11 R P一括	9 G		胴部	沈線、刺突	ミガキ	砂粒含む 石英少量	10 Y R $\frac{3}{2}$ 灰黄褐	174-2
7	9-G		80TW11 R P一括	9 G		胴部	LR	ミガキ	砂粒少量 小礫少量	2.5 Y R $\frac{3}{4}$ 明赤褐	174-3
8	9-G	確認面	80TW11 R P一括	9 G 確認面		胴部	L	ナデ	砂粒少量 小礫少量	10 Y R $\frac{3}{4}$ にふい黄橙	174-4
9	9-G		80TW11 R P一括	9 G		胴部	RL	ナデ	砂粒少量	10 Y R $\frac{3}{4}$ にふい黄橙	174-6
10	9-G		80TW11 R P一括	9 G		胴部	RL	ミガキ	砂粒少量	7.5 Y R $\frac{3}{2}$ 灰褐	174-5

拓影番号	出土地区	出土層位	註記番号	時代・時期	形態・部位	文様構成	内面調整	胎土	色調	図版番号
213-11	9-G	確認面	80TW11 確認面 9G		胴部	L	ナデ	砂粒少量 小礫少量	7.5YR $\frac{7}{4}$ にぶい橙	174-7
12	9-G		80TW11 RP一括 9G		胴部	RL	ミガキ	砂粒少量	7.5YR $\frac{8}{2}$ 灰白	174-8
13	9-G		80TW11 9G		胴部	LR	ミガキ	砂粒少量	5YR $\frac{8}{2}$ 黒褐	174-9
14	9-G		80TW11 RP一括 9G		胴部	LR	ナデ	砂粒少量	2.5Y $\frac{7}{6}$ 橙	174-10
15	9-G		80TW11 RP一括 9G		口縁部	LR	ナデ	砂粒少量	10YR $\frac{7}{4}$ にぶい黄橙	174-11
16	9-G		80TW11 RP一括 9G		胴部	?	ナデ	砂粒少量 小礫少量	7.5YR $\frac{7}{6}$ 橙	174-12
17	9-G		80TW11 RP一括 9G		胴部	沈線、RL	ミガキ	砂粒少量	7.5YR $\frac{8}{2}$ にぶい褐	174-13
18	9-G		80TW11 RP一括 9G		胴部	?	ミガキ	砂粒含む	5YR $\frac{7}{6}$ 橙	
19	9-G	確認面	80TW11 確認面 9G		胴部	LR	ナデ	砂粒少量 小礫少量	2.5YR $\frac{7}{6}$ 橙	
20	9-G		80TW11 RP一括 9G		胴部	LR	ナデ	砂粒少量	10YR $\frac{7}{4}$ にぶい黄橙	
214-1	9-G		80TW11 RP一括 9G		胴部	L捺糸文、沈線、磨消	ミガキ	砂粒少量	5Y $\frac{7}{4}$ オリーブ黒	174-14
2	9-G		80TW11 RP一括 9G		胴部	LR	ナデ	砂粒含む 石英微量	2.5Y $\frac{7}{4}$ 黄灰	
3	9-G		80TW11 RP一括 9G		胴部	L	ナデ	砂粒含む	10YR $\frac{8}{4}$ 浅黄橙	174-15
4	9-G		80TW11 RP一括 9G		胴部	LR	ナデ	砂粒少量 小礫少量	7.5YR $\frac{8}{2}$ 橙	174-16
5	9-G		80TW11 RP一括 9G		胴部	LR	ミガキ	砂粒含む 石英少量	10YR $\frac{7}{4}$ にぶい黄橙	
6	9-G		80TW11 9G		胴部	LR	ミガキ	砂粒少量 小礫少量	5Y $\frac{7}{4}$ 黒	
7	9-G		80TW11 RP一括 9G		胴部	LR	ミガキ	砂粒少量	5YR $\frac{7}{4}$ にぶい赤褐	
8	9-G		80TW11 RP一括 9G		胴部	LR	ナデ	砂粒含む 小礫少量	7.5YR $\frac{8}{2}$ 灰褐	
9	9-G		80TW11 RP一括 9G		胴部	LR	ナデ	砂粒少量	10YR $\frac{8}{2}$ にぶい黄橙	174-17
10	9-G		80TW11 9G		胴部	LR	ヘラナデ	砂粒少量	2.5Y $\frac{7}{4}$ 黒褐	174-20
11	9-G		80TW11 RP一括 9G		胴部	L	ナデ	砂粒含む	2.5Y $\frac{7}{6}$ 浅黄	

12	9-G		80TW11 RP一括	9G		口縁部	LR	ナテ	砂粒少量	10YR $\frac{1}{4}$ 褐灰	
13	9-G		80TW11 RP一括	9G		胴部	LR	ミガキ	砂粒少量	7.5YR $\frac{1}{4}$ 浅黄橙	
14	9-G		80TW11 RP一括	9G		胴部	?	ミガキ	砂粒少量	7.5YR $\frac{1}{2}$ 灰褐	
15	9-G		80TW11 RP一括	9G		胴部	?	ナテ	砂粒少量	10YR $\frac{1}{4}$ 浅黄橙	
16	9-G		80TW11	9G		胴部	LR	ナテ	砂粒含む	7.5YR $\frac{1}{2}$ にふい褐	
17	9-G		80TW11 RP一括	9G		胴部	L擦糸文、沈線、磨消	ナテ	砂粒少量	7.5YR $\frac{1}{4}$ にふい橙	
18	10-A	確認面	80TW11 RP一括	10A 確認面		胴部	RL、沈線、刺突	ミガキ	砂粒少量 石英少量	5YR $\frac{1}{2}$ にふい橙	
19	10-A	確認面	80TW11 RP一括	10A 確認面		口縁部	LR	ヘラナテ	砂粒少量	10YR $\frac{1}{4}$ 黒褐	174-18
215-1	10-A	確認面	80TW11 RP一括	10A 確認面		胴部	沈線、刺突、磨消	ミガキ	砂粒少量	5YR $\frac{1}{2}$ にふい橙	175-1
2	10-B	確認面	80TW11 RP一括	10B 確認面		胴部	LR	ミガキ	砂粒少量 石英少量	5YR $\frac{1}{4}$ にふい赤褐	
3	10-B		80TW11 RP一括	10B		底部	網代痕	ヘラナテ	砂粒少量	5YR $\frac{1}{4}$ 暗赤褐	175-2
4	10-B	確認面	80TW11 RP一括	10B 確認面		胴部	LR	ヘラナテ	砂粒少量 小礫少量	10YR $\frac{1}{2}$ にふい黄橙	175-4
5	10-B	確認面	80TW11 RP一括	10B 確認面		胴部	LR	ヘラナテ	砂粒少量	7.5YR $\frac{1}{4}$ にふい橙	
6	10-C		80TW11 RP一括	10C		胴部	L	ナテ	砂粒少量 小礫少量	10YR $\frac{1}{2}$ 浅黄橙	175-3
7	10-E		80TW11 RP一括	10E		胴部	RL	ミガキ	砂粒少量	10YR $\frac{1}{4}$ にふい黄橙	175-5
8	10-E		80TW11 RP一括	10E		胴部	LR	ナテ	砂粒少量	10YR $\frac{1}{4}$ 黒褐	
9	10-E	確認面	80TW11 RP	10E 確認面		胴部	?	ミガキ	砂粒含む	5YR $\frac{1}{2}$ 橙	
10	10-E	確認面	80TW11 RP?	10E 確認面		胴部	?	ナテ	砂粒含む 石英少量	10YR $\frac{1}{2}$ にふい黄橙	
11	10-E		80TW11 RP一括	10E		胴部	LR	ナテ	砂粒少量	10YR $\frac{1}{2}$ にふい黄橙	175-6
12	10-F		80TW11 RP一括	10F		口縁部	LR、沈線	ナテ	砂粒少量	7.5YR $\frac{1}{2}$ 明褐灰	175-7
13	10-F		80TW11 RP一括	10F		胴部	RL	ミガキ	砂粒少量 石英含む	7.5YR $\frac{1}{2}$ 浅黄橙	175-8
14	10-F		80TW11 RP一括	10F		胴部	RL	ミガキ	砂粒含む	7.5YR $\frac{1}{2}$ にふい橙	174-19

拓番号	出土地区	出土層位	註記番号	時代・時期	形態・部位	文様構成	内面調整	胎土	色調	図版番号
215-15	10-F		80TW11 RP一括 10F		胴部	LR	ナデ	砂粒少量	7.5YR $\frac{3}{4}$ にぶい橙	175-9
216-1	10-F		80TW11 RP一括 10F		胴部	RL	ナデ	砂粒少量 石英含む	5YR $\frac{3}{4}$ 橙	
2	10-F	確認面	80TW11 RP一括 10F 確認面		胴部	L、沈線、磨消	ナデ	砂粒少量	5YR $\frac{3}{4}$ 灰褐	175-10
3	10-F		80TW11 RP一括 10F		胴部	?	ミガキ	砂粒含む	10YR $\frac{3}{4}$ 浅黄橙	
4	10-F		80TW11 RP一括 10F		胴部	RL	ナデ	砂粒含む 小礫少量	10YR $\frac{3}{4}$ 浅黄橙	175-11
5	10-F		80TW11 RP一括 10F		口縁部	LR	ミガキ	砂粒少量	2.5Y $\frac{3}{4}$ 黄灰	175-12
6	10-F		80TW11 RP一括 10F		胴部	RL	ミガキ	砂粒含む	7.5YR $\frac{3}{4}$ にぶい褐	175-13
7	10-F		80TW11 RP一括 10F		胴部	RLR	ナデ	砂粒少量 石英少量	5YR $\frac{3}{4}$ 橙	
8	10-F		80TW11 RP一括 10F		胴部	LR	ナデ	砂粒少量	10YR $\frac{3}{4}$ にぶい黄橙	
9	10-F		80TW11 RP一括 10F ベルト内		胴部	RL	ミガキ	砂粒微量	10YR $\frac{3}{4}$ にぶい黄橙	
10	10-F		80TW11 RP一括 10F		胴部	RLR	ミガキ	砂粒少量 石英少量	7.5YR $\frac{3}{4}$ にぶい橙	
11	10-F		80TW11 RP一括 10F ベルト内		胴部	RL	ナデ	砂粒少量 石英微量	10YR $\frac{3}{4}$ 浅黄橙	
12	10-F		80TW11 RP一括 10F		胴部	?	ナデ	砂粒少量 石英少量	5YR $\frac{3}{4}$ 橙	
13	10-F		80TW11 RP一括 10F		胴部	撚糸文	ミガキ	砂粒少量	7.5YR $\frac{3}{4}$ にぶい褐	
14	10-F		80TW11 RP一括 10F		胴部	RL	ミガキ	砂粒含む	10YR $\frac{3}{4}$ 灰黄褐	
15	10-F		80TW11 RP一括 10F		胴部	RLR	ナデ	砂粒少量 石英少量	7.5YR $\frac{3}{4}$ 浅黄橙	
16	10-F		80TW11 RP一括 10F		胴部	LR	ナデ	砂粒少量	7.5YR $\frac{3}{4}$ にぶい橙	
17	10-F		80TW11 RP一括 10F		胴部	LR	ヘラナデ	砂粒含む 小礫少数	7.5YR $\frac{3}{4}$ 灰褐	175-17
18	10-F		80TW11 RP一括 10F		胴部	RL	ミガキ	砂粒含む、 小礫少量、 石英少量	10YR $\frac{3}{4}$ 浅黄橙	
217-1	10-F		80TW11 RP一括 10F		胴部	L撚糸文	ナデ	砂粒少量	7.5YR $\frac{3}{4}$ 浅黄橙	
2	10-F		80TW11 RP一括 10F		胴部	RL	ナデ	砂粒少量 石英微量	5YR $\frac{3}{4}$ 橙	

3	10-F		80TW11 RP一括	10F		胴部	R L R	ナテ	砂粒少量 石英少量	7.5Y R $\frac{3}{4}$ にぶい橙	
4	10-F		80TW11 RP一括	10F		胴部	L	ナテ	砂粒少量 石英少量	7.5Y R $\frac{3}{4}$ にぶい褐	
5	10-F		80TW11 RP一括	10F		胴部	R L R	ナテ	砂粒少量 石英含む	5 Y R $\frac{3}{4}$ 橙	
6	10-F		80TW11 RP一括	10F ベルト内		胴部	R L	ナテ	砂粒含む	10 Y R $\frac{3}{4}$ にぶい橙	175-20
7	10-F	確認面	80TW11 RP一括	10F 確認面		胴部	R L	ミガキ	砂粒少量 小礫少量	10 Y R $\frac{3}{4}$ 浅黄橙	
8	10-F		80TW11 RP一括	10F		胴部	L R	ナテ	砂粒含む	5 Y R $\frac{3}{4}$ 橙	
9	10-F		80TW11 RP一括	10F		胴部	R L R	ナテ	砂粒少量 小礫少量	7.5Y R $\frac{3}{4}$ にぶい橙	
10	10-F		80TW11 RP一括	10F		胴部	?	ナテ	砂粒含む 小礫少量	10 Y R $\frac{3}{4}$ にぶい黄橙	175-14
11	10-F	確認面	80TW11 RP一括	10F 確認面		胴部	R L	ナテ	砂粒少量	7.5Y R $\frac{3}{4}$ 浅黄橙	175-21
12	10-F		80TW11 RP一括	10F		胴部	R L	ナテ	砂粒少量	10 Y R $\frac{3}{4}$ 褐灰	175-15
13	10-F		80TW11 RP一括	10F		胴部	L R	ナテ	砂粒少量	7.5Y R $\frac{3}{4}$ 浅黄橙	175-16
14	10-F		80TW11 RP一括	10F		胴部	?	ミガキ	砂粒含む	10 Y R $\frac{3}{4}$ 灰黄褐	
15	10-F		80TW11 RP一括	10F		胴部	L	ミガキ	砂粒少量	7.5Y R $\frac{3}{4}$ 黄橙	175-18
16	10-F		80TW11 RP一括	10F		胴部	R L	ナテ	砂粒少量 石英少量	5 Y R $\frac{3}{4}$ 橙	
17	10-F		80TW11 RP一括	10F		胴部	R L	ナテ	砂粒少量 石英微量	7.5Y R $\frac{3}{4}$ 浅黄橙	
18	10-F	確認面	80TW11 RP一括	10F 確認面		口縁部	R L、沈線、磨消	ミガキ	砂粒少量	2.5Y $\frac{1}{2}$ 灰黄	175-19
19	10-F		80TW11 RP一括	10F ベルト間			L R	ヘラナテ	砂粒含む	2.5Y R $\frac{3}{4}$ 橙	176-1
20	10-F		80TW11 RP一括	10F ベルト間		胴部	R L	ナテ	砂粒少量 小礫少量	10 Y R $\frac{3}{4}$ 浅黄橙	176-2
21	10-F		80TW11 RP一括	10F		胴部	?	ナテ	砂粒含む	10 Y R $\frac{3}{4}$ 浅黄橙	
218-1	10-F	確認面	80TW11 RP一括	10F 確認面		口縁部	R L R	ナテ	砂粒少量 石英少量	5 Y R $\frac{3}{4}$ 橙	
2	10-F		80TW11 RP一括	10F		口縁部	L R	ミガキ	砂粒少量	10 Y R $\frac{3}{4}$ 浅黄橙	176-10
3	10-F		80TW11 RP一括	10F		胴部	R L	ナテ	砂粒含む 石英少量	5 Y R $\frac{3}{4}$ 橙	176-13

拓影番号	出土地区	出土層位	註記番号	時代・時期	形態・部位	文様構成	内面調整	胎土	色調	図版番号
218-4	10-F		80TW11 RP一括 10F		胴部	R L R	ナデ	砂粒少量 石英微量	10Y R $\frac{1}{4}$ にぶい黄橙	
5	10-F		80TW11 RP一括 10F		胴部	L	ナデ	砂粒含む 小礫少量	10Y R $\frac{3}{8}$ 浅黄橙	176-11
6	10-F		80TW11 RP一括 10F		胴部	R L	ナデ	砂粒少量 石英多量	7.5Y R $\frac{3}{8}$ 浅黄橙	176-12
7	10-F		80TW11 RP一括 10F		胴部	L R	ナデ	砂粒少量	5Y R $\frac{1}{2}$ オリーブ黒	176-3
8	10-F		80TW11 RP一括 10F ベルト内		胴部	L R	ナデ	砂粒含む	7.5Y R $\frac{3}{8}$ 暗褐	176-6
9	10-F		80TW11 RP一括 10F ベルト内		胴部	L R	ナデ	砂粒含む	10Y R $\frac{3}{8}$ 黒褐	176-4
10	10-F		80TW11 RP一括 10F		胴部	R L R	ナデ	砂粒少量 石英微量	7.5Y R $\frac{1}{4}$ にぶい橙	
11	10-F		80TW11 RP一括 10F		胴部	R L R	ナデ	砂粒少量 石英少量	7.5Y R $\frac{3}{8}$ 橙	
12	10-F		80TW11 RP一括 10F		胴部	R L	ナデ	砂粒少量 石英含む	5Y R $\frac{3}{8}$ にぶい橙	
13	10-F		80TW11 RP一括 10F		胴部	L R	ナデ	砂粒多量	7.5Y R $\frac{3}{8}$ 灰褐	
14	10-F		80TW11 RP一括 10F		胴部	R L	ナデ	砂粒少量 石英少量	2.5Y R $\frac{1}{2}$ にぶい赤褐	
15	10-F		80TW11 RP一括 10F		胴部	L R	ミガキ	砂粒少量 小礫少量	7.5Y R $\frac{3}{8}$ 浅黄橙	176-5
16	10-F		80TW11 RP一括 10F		胴部	R L R	ミガキ	砂粒少量 石英少量	5Y R $\frac{3}{8}$ 橙	
17	10-F		80TW11 RP一括 10F		胴部	L	ナデ	砂粒含む	10Y R $\frac{3}{8}$ にぶい黄橙	176-9
18	10-F		80TW11 RP一括 10F		口縁部	L	ナデ	砂粒少量	10Y R $\frac{3}{8}$ にぶい黄橙	176-7
19	10-F		80TW11 RP一括 10F		胴部	L R	ナデ	砂粒少量	10Y R $\frac{3}{8}$ 浅黄橙	176-14
20	10-F		80TW11 RP一括 10F		胴部	L R L	ナデ	砂粒少量	7.5Y R $\frac{1}{4}$ にぶい橙	
21	10-F		80TW11 RP一括 10F		胴部	R L	ナデ	砂粒少量 石英含む	7.5Y R $\frac{3}{8}$ 浅黄橙	
22	10-F		80TW11 RP一括 10F		胴部	L R	ミガキ	砂粒少量	7.5Y R $\frac{3}{8}$ 浅黄橙	176-8
23	10-F		80TW11 RP一括 10F ベルト内		胴部	R L	ナデ	砂粒含む	10Y R $\frac{3}{8}$ にぶい黄橙	
219-1	10-F		80TW11 RP一括 10F		胴部	R L	ナデ	砂粒少量	7.5Y R $\frac{3}{8}$ 橙	

2	10-F		80TW11 RP一括	10F		胴部	L	ミガキ	砂粒少量	10Y R $\frac{1}{2}$ 灰黄褐	
3	10-F		80TW11 RP一括	10F		胴部	?	ナテ	砂粒含む	10Y R $\frac{1}{4}$ にぶい黄橙	
4	10-F		80TW11 RP一括	10F		口縁部	RL	ナテ	砂粒少量	2.5Y $\frac{1}{4}$ 黄灰	
5	10-F		80TW11 RP一括	10F		胴部	沈線、L撚糸文	ナテ	砂粒少量 金雲母少量	5Y R $\frac{1}{2}$ にぶい赤褐	176-15
6	10-F		80TW11 RP一括	10F		胴部	LR	ナテ	砂粒少量	7.5Y R $\frac{1}{2}$ にぶい橙	
7	10-F		80TW11 RP一括	10F		胴部	L	ミガキ	砂粒少量	7.5Y R $\frac{1}{2}$ 明褐灰	
8	10-F		80TW11 RP一括	10F		胴部	LR	ナテ	砂粒含む	10Y R $\frac{1}{4}$ 浅黄橙	
9	10-F		80TW11 RP一括	10F		胴部	RL	ナテ	砂粒少量	10Y R $\frac{1}{4}$ にぶい黄橙	
10	10-F		80TW11 RP一括	10F		胴部	L、沈線、	ミガキ	砂粒少量	10Y R $\frac{1}{2}$ にぶい黄橙	176-16
11	10-F		80TW11 RP一括	10F		胴部	RLR	ナテ	砂粒少量 石英少量	7.5Y R $\frac{1}{2}$ 浅黄橙	
12	10-F		80TW11 RP一括	10F		胴部	LR	ナテ	砂粒含む	5Y R $\frac{1}{2}$ 灰褐	176-17
13	10-F		80TW11 RP一括	10F		胴部	RLR	ナテ	砂粒少量	5Y R $\frac{1}{4}$ にぶい橙	
14	10-F		80TW11 RP一括	10F		胴部	沈線	ナテ	砂粒少量 石英少量	7.5Y R $\frac{1}{2}$ 明褐	
15	10-F		80TW11 RP一括	10F ベルト内		胴部	RL	ナテ		7.5Y R $\frac{1}{4}$ にぶい橙	
16	10-F		80TW11 RP一括	10F		胴部	L	ナテ	砂粒少量	7.5Y R $\frac{1}{2}$ 橙	
17	10-F		80TW11 RP一括	10F		胴部	LR	ナテ	砂粒少量	7.5Y R $\frac{1}{2}$ 明褐灰	
18	10-F		80TW11 RP一括	10F		胴部	LR	ミガキ	砂粒少量	7.5Y R $\frac{1}{2}$ にぶい褐	
19	10-F		80TW11 RP一括	10F		胴部	RL	ナテ	砂粒含む	7.5Y R $\frac{1}{2}$ 灰褐	
20	10-F		80TW11 RP一括	10F		胴部	RL	ナテ	砂粒少量	5Y R $\frac{1}{2}$ にぶい橙	
21	10-F		80TW11 RP一括	10F		口縁部	RL	ミガキ	砂粒含む	10Y R $\frac{1}{4}$ にぶい黄橙	
22	10-F		80TW11 RP一括	10F		胴部	RL			5Y R $\frac{1}{2}$ 橙	
23	10-F		80TW11 RP一括	10F		胴部	L	ミガキ	砂粒少量	7.5Y R $\frac{1}{2}$ 灰褐	

拓影番号	出土地区	出土層位	註記番号	時代・時期	形態・部位	文様構成	内面調整	胎土	色調	図版番号
219-24	10-F		80TW11 RP一括 10F		口縁部	L R	ヘラナデ	砂粒少量	7.5Y R $\frac{7}{4}$ にふい橙	
25	10-F		80TW11 RP一括 10F		口縁部	R L	ナ デ	砂粒含む 小礫少量	7.5Y R $\frac{7}{4}$ 浅黄橙	
26	10-F		80TW11 RP一括 10F		胴部	R L	ミガキ	砂粒含む 石英微量	10Y R $\frac{7}{4}$ にふい黄橙	
27	10-F		80TW11 RP一括 10F		胴部	L R	ナ デ	砂粒少量	7.5Y R $\frac{7}{4}$ にふい橙	
28	10-F		80TW11 RP一括 10F		胴部	R L	ナ デ	砂粒少量 石英少量	5Y R $\frac{7}{4}$ 橙	
29	10-F		80TW11 RP一括 10F		胴部	L	ミガキ	砂粒少量	7.5Y R $\frac{7}{4}$ にふい褐	
30	10-F	確認面	80TW11 RP一括 10F 確認面		胴部	L、沈線、磨消	ミガキ	砂粒少量	10Y R $\frac{7}{4}$ にふい黄橙	176-18
31	10-F		80TW11 RP一括 10F ベルト内		胴部	L	ナ デ	砂粒含む	10Y R $\frac{7}{4}$ にふい黄橙	
32	10-F		80TW11 RP一括 10F		胴部	L	ナ デ	砂粒少量	7.5Y R $\frac{7}{4}$ 浅黄橙	
220-1	10-F		80TW11 RP一括 10F		胴部	R L	ナ デ	砂粒含む	5Y R $\frac{7}{4}$ 灰褐	176-19
2	10-F		80TW11 RP一括 10F ベルト内			L	ナ デ	砂粒含む	10Y R $\frac{7}{4}$ にふい黄橙	
3	10-F		80TW11 RP一括 10F		胴部	沈線、L、磨消	ミガキ	砂粒少量	7.5Y R $\frac{7}{4}$ 褐灰	176-24
4	10-F		80TW11 RP一括 10F		胴部	R L	ナ デ	砂粒少量	10Y R $\frac{7}{4}$ にふい黄橙	
5	10-F		80TW11 RP一括 10F ベルト内		胴部	L R	ミガキ	砂粒少量 小礫少量	2.5Y R $\frac{7}{4}$ 赤褐	
6	10-F		80TW11 RP一括 10F		胴部	L R	ミガキ	砂粒少量 石英少量	7.5Y R $\frac{7}{4}$ 黒	
7	10-F	確認面	80TW11 RP一括 10F 確認面		口縁部	L R	ナ デ	砂粒少量	7.5Y R $\frac{7}{4}$ 橙	176-22
8	10-F		80TW11 RP一括 10F		胴部	R L	?	砂粒少量	10Y R $\frac{7}{4}$ にふい黄橙	
9	10-F		80TW11 RP一括 10F		胴部	R L	ミガキ	砂粒少量	10Y R $\frac{7}{4}$ にふい黄橙	
10	10-F		80TW11 RP一括 10F		胴部	R L	ナ デ	砂粒含む	10Y R $\frac{7}{4}$ 灰白	
11	10-F		80TW11 RP一括 10F		胴部	L R	ナ デ	砂粒少量	10Y R $\frac{7}{4}$ 浅黄橙	
12	10-F		80TW11 RP一括 10F		胴部	R L	ナ デ	砂粒少量 石英少量	10Y R $\frac{7}{4}$ にふい黄橙	176-20

13	10-F		80TW11 RP一括	10F		口縁部	RL	ミガキ	砂粒少量	7.5Y R $\frac{9}{4}$ にふい褐	177-1
14	10-F		80TW11 RP一括	10F		胴部	縄文	ナテ	砂粒含む	7.5Y R $\frac{9}{4}$ にふい橙	
15	10-F		80TW11 RP一括	10F		胴部	RL	ミガキ	砂粒含む、小礫少量 石英少量	7.5Y R $\frac{9}{4}$ にふい橙	
16	10-F		80TW11 RP一括	10F		胴部	RL	?	砂粒含む	10Y R $\frac{9}{4}$ 浅黄橙	
17	10-F		80TW11 RP一括	10F		胴部	LR	ナテ	砂粒少量	7.5Y R $\frac{9}{4}$ にふい橙	
18	10-F		80TW11 RP一括	10F		胴部	LR	ナテ	砂粒少量 石英少量	2.5Y $\frac{7}{2}$ 灰黄	
19	10-F		80TW11 RP一括	10F		胴部	RL	ナテ	砂粒少量 石英含む	7.5Y R $\frac{9}{4}$ にふい橙	
20	10-F		80TW11 RP一括	10F		口縁部	RL	ヘラナテ	砂粒少量	5Y R $\frac{5}{2}$ 灰褐	176-23
21	10-F		80TW11 RP一括	10F ベルト内		胴部	縄文	ミガキ	砂粒含む 小礫少量	10Y R $\frac{9}{4}$ 黒褐	176-25
22	10-F		80TW11 RP一括	10F		胴部	RL	ナテ	砂粒少量 石英含む	10Y R $\frac{9}{4}$ にふい黄橙	176-21
223-1	10-F		80TW11 RP一括	10F		胴部	LR	ナテ	砂粒少量	7.5Y R $\frac{9}{4}$ 浅黄橙	177-7
2	10-F		80TW11 RP一括	10F		胴部	RL			5Y R $\frac{5}{2}$ 灰褐	
3	10-F		80TW11 RP一括	10F		底部		ミガキ	砂粒少量	2.5Y $\frac{9}{4}$ 黄灰	
4	10-F		80TW11 RP一括	10F		底部		ナテ	砂粒少量 石英少量	7.5Y R $\frac{9}{4}$ 橙	
5	10-F		80TW11 RP一括	10F		底部		ナテ	砂粒含む 石英多量	10Y R $\frac{9}{4}$ にふい黄橙	
6	10-F		80TW11 RP一括	10F		胴部	LR	ナテ	砂粒少量	7.5Y R $\frac{9}{4}$ にふい褐	177-4
7	10-F		80TW11 RP一括	10F		胴部	RLR	ナテ	砂粒少量 石英含む	5Y R $\frac{9}{4}$ 橙	
8	10-F		80TW11 RP一括	10F ベルト内		口縁部	L	ヘラナテ	砂粒少量	5Y $\frac{9}{4}$ 灰	177-2
9	10-F		80TW11 RP一括	10F		胴部	RL	ナテ	砂粒少量	10Y R $\frac{9}{4}$ 灰白	177-3
10	10-F		80TW11 RP一括	10F		胴部	LR		砂粒少量	10Y R $\frac{9}{4}$ にふい黄橙	
11	10-F		80TW11 RP一括	10G		胴部	RL	ミガキ	砂粒少量 石英多量	10Y R $\frac{9}{4}$ 灰白	
12	10-F	覆土中	80TW11 RP一括	10G サワフド中		胴部	LR、沈線、刺突、 磨消	ミガキ	砂粒含む	7.5Y R $\frac{9}{4}$ にふい褐	177-6

拓影番号	出土地区	出土層位	註記番号	時代・時期	形態・部位	文様構成	内面調整	胎土	色調	図版番号
221-13	10-F		80TW11 RP一括 10F		胴部	LR	ナテ	砂粒少量 石英微量	7.5YR% 浅黄橙	177-5
224-1	10-G		80TW11 RP一括 10G		胴部	LR	ナテ	砂粒含む	10YR% 灰黄褐	
2	10-G	覆土中	80TW11 RP一括 10G 沢覆土中		胴部	LR	ナテ	砂粒少量 石英微量	2.5YR% にぶい赤褐	
3	10-G		80TW11 RP一括 10G		胴部	縄文	ナテ	砂粒少量	10YR% 浅黄橙	
4	10-G	覆土中	80TW11 RP一括 10G 沢覆土中		胴部	L	ミガキ	砂粒少量	7.5YR% 橙	
5	10-G		80TW11 RP一括 10G		胴部	R LR	ナテ	砂粒少量 石英多量	10YR% 灰黄褐	
6	10-G		80TW11 RP一括 10G		胴部	RL	ミガキ	砂粒少量 石英少量	5YR% 橙	177-8
7	10-G		80TW11 RP一括 10G		胴部	RL	ミガキ	砂粒少量 石英含む	7.5YR% にぶい橙	177-9
8	10-G		80TW11 RP一括 10G		胴部	LR	ナテ	砂粒少量	7.5YR% にぶい橙	177-10
9	10-G		80TW11 RP一括 10G		胴部	LR	ナテ	砂粒含む	10YR% 浅黄橙	177-11
10	10-G		80TW11 RP一括 10G		胴部	LR	ナテ	砂粒少量 石英多量	7.5YR% 浅黄橙	
11	10-G	覆土中	80TW11 RP一括 10G 沢覆土中		胴部	RL	ナテ	砂粒少量	10YR% にぶい黄橙	
12	10-G		80TW11 RP一括 10G		胴部	縄文	ナテ	砂粒含む 小礫少数	10YR% にぶい黄橙	
13	10-G		80TW11 RP一括 10G		胴部	LR	ナテ	砂粒含む	2.5Y% 灰黄	
14	10-G		80TW11 RP一括 10G		胴部	L	ナテ	砂粒少量 石英多量	7.5YR% 灰褐	
15	10-G	覆土中	80TW11 RP一括 10G 沢覆土中		胴部	縄文	ナテ	砂粒少量	5YR% にぶい赤褐	
16	10-G		80TW11 RP一括 10G		胴部	LR	ナテ	砂粒少量	5YR% 灰色オリーブ	
17	10-G		80TW11 RP一括 10G		胴部	LR	ナテ	砂粒含む	7.5YR% にぶい橙	
18	10-G		80TW11 RP一括 10G		胴部	LR	ナテ	砂粒少量	7.5YR% にぶい橙	
19	10-G		80TW11 RP一括 10G		胴部		ナテ	砂粒含む	10YR% にぶい黄橙	
20	10-G		80TW11 RP一括 10G		胴部	R LR	ナテ	砂粒含む 小礫少量	10YR% にぶい黄橙	

21	10-G	覆土中	80TW11 R P一括	10G 沢覆土中		胴部	L	ナテ	砂粒含む 小礫少量	10Y R $\frac{5}{10}$ 浅黄橙	177-2
22	10-G		80TW11 R P一括	10G		胴部	LR	ナテ	砂粒含む	5Y R $\frac{5}{10}$ にぶい橙	
23	10-G		80TW11 R P一括	10G		胴部	LR	ナテ	砂粒少量、 小礫少量	石英多量 10Y R $\frac{5}{10}$ 黒褐	
24	10-G		80TW11 R P一括	10G		胴部	RL	ナテ	砂粒少量、 小礫少量	石英多量 10Y R $\frac{5}{10}$ 灰白	
25	10-G		80TW11 R P一括	10G		胴部	縄文	ナテ	砂粒含む 小礫少量	10Y R $\frac{5}{10}$ 浅黄橙	177-14
26	10-G		80TW11 R P一括	10G		口縁部	LR	ナテ	砂粒少量 石英含む	5Y R $\frac{5}{10}$ にぶい橙	177-15
27	10-G		80TW11 R P一括	10G		口縁部	LR、沈線、磨消	ナテ	砂粒含む、 小礫少量	石英少量 2.5Y R $\frac{5}{10}$ 淡黄	
28	10-G	覆土中	80TW11 R P一括	10G 沢覆土中		胴部	LR	ミガキ	砂粒少量	7.5Y R $\frac{5}{10}$ にぶい褐	
29	10-G		80TW11 R P一括	10G		頸部	沈線、RL、磨消	ミガキ	砂粒少量	7.5Y R $\frac{5}{10}$ にぶい褐	177-13
223-1	10-G	覆土中	80TW11 R P一括	10G 沢覆土中		口縁部	RL	ミガキ	砂粒含む	10Y R $\frac{5}{10}$ にぶい黄橙	177-16
2	10-G		80TW11 R P一括	10G		胴部	L	ナテ	砂粒含む	10Y R $\frac{5}{10}$ 灰黄褐	177-17
3	10-G		80TW11 R P一括	10G		胴部	RL	ナテ	砂粒含む	5Y R $\frac{5}{10}$ にぶい橙	177-24
4	10-G		80TW11 R P一括	10G		胴部	RL	ミガキ	砂粒含む	10Y R $\frac{5}{10}$ にぶい黄橙	177-25
5	10-G		80TW11 R P一括	10G		胴部	?	ナテ	砂粒含む	10Y R $\frac{5}{10}$ 浅黄橙	
6	10-G		80TW11 R P一括	10G		口縁部	L	ナテ	砂粒含む	10Y R $\frac{5}{10}$ 浅黄橙	177-20
7	10-G		80TW11 R P一括	10G		胴部	?	ナテ	砂粒含む	10Y R $\frac{5}{10}$ にぶい黄橙	177-21
8	10-G		80TW11 R P一括	10G		胴部	RL	ナテ	砂粒含む 小礫少量	7.5Y R $\frac{5}{10}$ 浅黄橙	
9	10-G		80TW11 R P一括	10G		胴部	LR	ナテ	砂粒含む	10Y R $\frac{5}{10}$ 褐灰	
10	10-G		80TW11 R P一括	10G		胴部	RL	ナテ	砂粒少量 石英多量	7.5Y R $\frac{5}{10}$ にぶい橙	177-23
11	10-G		80TW11 R P一括	10G		胴部	LR	ミガキ	砂粒少量 石英微量	2.5Y R $\frac{5}{10}$ 灰黄	177-22
12	10-G	覆土中	80TW11 R P一括	10G 沢覆土中		胴部	LR	ナテ	砂粒少量、 石英少量	小礫少量 10Y R $\frac{5}{10}$ 浅黄橙	
13	10-G		80TW11 R P一括	10G		胴部	LR	ナテ	砂粒含む	10Y R $\frac{5}{10}$ にぶい黄橙	177-8

拓影番号	出土地区	出土層位	註記番号	時代・時期	形態・部位	文様構成	内面調整	胎土	色調	図版番号
221-14	10-G		80TW11 RP一括 10G		胴部	L	ナテ	砂粒含む 小礫少量	7.5Y R $\frac{1}{4}$ 浅黄橙	
15	10-G		80TW11 RP一括 10G		胴部	LR	ナテ	砂粒含む	10Y R $\frac{1}{4}$ にふい黄橙	178-1
16	10-G	覆土中	80TW11 RP一括 10G 沢覆土中		口縁部	?	ナテ	砂粒含む	10Y R $\frac{1}{2}$ 浅黄橙	
17	10-G	覆土中	80TW11 RP一括 10G 沢覆土中		口縁部	?	ナテ	砂粒少量 石英少量	7.5Y R $\frac{1}{2}$ にふい橙	
18	10-G		80TW11 RP一括 10G		胴部	LR	ミガキ	砂粒少量	10Y R $\frac{1}{4}$ にふい黄橙	
19	10-G		80TW11 RP一括 10G		口縁部	?	ナテ	砂粒少量	7.5Y R $\frac{1}{4}$ にふい橙	
20	10-G	覆土中	80TW11 RP一括 10G 沢覆土中		胴部	LR、沈線	ナテ	砂粒少量	2.5Y R $\frac{1}{2}$ 橙	
21	10-G		80TW11 RP一括 10G		胴部	L	ナテ	砂粒少量	7.5Y R $\frac{1}{2}$ 浅黄橙	177-19
22	10-G		80TW11 RP一括 10G		胴部	RL	ナテ	砂粒少量	10Y R $\frac{1}{2}$ 浅黄橙	
23	10-G		80TW11 RP一括 10G		胴部	LR	ナテ	砂粒含む	10Y R $\frac{1}{4}$ にふい黄橙	
24	10-G		80TW11 RP一括 10G		胴部	?	ナテ	砂粒少量 石英多量	10Y R $\frac{1}{4}$ にふい黄橙	
25	10-G		80TW11 RP一括 10G		胴部	L	ナテ	砂粒含む	10Y R $\frac{1}{4}$ にふい黄橙	
26	10-G		80TW11 RP一括 10G		胴部	L	ナテ	砂粒含む	7.5Y R $\frac{1}{2}$ 浅黄橙	
27	10-G		80TW11 RP一括 10G		胴部	沈線、RL	ヘラナテ	砂粒含む 小礫少量	7.5Y R $\frac{1}{4}$ にふい橙	
28	10-G	覆土中	80TW11 RP一括 10G 沢覆土中		胴部	L	ナテ	砂粒少量 小礫少量	7.5Y R $\frac{1}{2}$ 浅黄橙	
29	10-G		80TW11 RP一括 10G		胴部	RL	ミガキ	砂粒少量 小礫多量	7.5Y R $\frac{1}{2}$ にふい橙	
30	10-G		80TW11 RP一括 10G		胴部	L	ナテ	砂粒少量 小礫少量	10Y R $\frac{1}{2}$ 浅黄橙	
31	10-G	覆土中	80TW11 RP一括 10G 沢覆土中		胴部	L	ナテ	砂粒少量 小礫少量	10Y R $\frac{1}{4}$ にふい黄橙	
222-1	10-G	覆土中	80TW11 RP一括 10G 沢覆土中		胴部	L	ナテ	砂粒含む	10Y R $\frac{1}{4}$ 浅黄橙	
2	10-G	覆土中	80TW11 RP一括 10G 沢覆土中		胴部	L	ナテ	砂粒少量 石英少量	10Y R $\frac{1}{2}$ 浅黄橙	
3	10-G		80TW11 RP一括 10G		胴部	磨消	ミガキ	砂粒少量	2.5Y $\frac{1}{2}$ 灰黄	

4	10-G		80TW11 RP一括	10G		胴部	L	ナデ	砂粒含む	2.5Y ⁸ / ₂ 淡黄	178-6
5	10-G	覆土中	80TW11 RP一括	10G 沢覆土中		胴部	?	ナデ	砂粒少量、石英微量 小礫少量	10Y R ⁸ / ₄ 浅黄橙	
6	10-G	覆土中	80TW11 RP一括	10G 沢覆土中		胴部	L	ナデ	砂粒少量 小礫少量	10Y R ⁸ / ₄ にぶい黄橙	178-7
7	10-G		80TW11 RP一括	10G		胴部	LR	ナデ	砂粒含む	2.5Y R ⁶ / ₄ 橙	178-8
8	10-G		80TW11 RP一括	10G		胴部	沈線、RL、磨消	ミガキ	砂粒少量	7.5Y R ⁸ / ₂ 明褐	
9	10-G		80TW11 RP一括	10G		胴部	RL	ナデ	砂粒少量	10Y R ⁸ / ₂ 灰白	
10	10-G		80TW11 RP一括	10G		胴部	L	ナデ	砂粒含む	10Y R ⁸ / ₄ 浅黄橙	
11	10-G	確認面	80TW11 RP一括	10G 確認面		胴部	RL	ミガキ	砂粒含む	10Y R ⁸ / ₄ 浅黄橙	
12	10-G	覆土中	80TW11 RP一括	10G 沢覆土中		胴部	RL	ナデ	砂粒含む	10Y R ⁸ / ₄ 浅黄橙	178-5
13	10-G		80TW11 RP一括	10G		胴部	?	ナデ	砂粒少量	10Y R ⁸ / ₄ 浅黄橙	
14	10-G		80TW11 RP一括	10G		胴部	RL	ナデ	砂粒少量 石英多量	7.5Y R ⁸ / ₄ にぶい橙	
15	10-G	覆土中	80TW11 RP一括	10G 沢覆土中		胴部	?	ナデ	砂粒含む	10Y R ⁸ / ₂ 灰白	178-9
16	10-G		80TW11 RP一括	10G		口縁部	LR	ミガキ	砂粒少量	10Y R ⁸ / ₄ 黒褐	178-11
17	10-G		80TW11 RP一括	10G		胴部	RL	ミガキ	石英多量	7.5Y R ⁸ / ₄ 浅黄橙	
18	10-G		80TW11 RP一括	10G		口縁部	沈線、LR、磨消	ミガキ	砂粒少量	7.5Y R ⁸ / ₄ 褐灰	178-2
19	10-G		80TW11 RP一括	10G		胴部	RL	ナデ	砂粒含む	10Y R ⁸ / ₄ 浅黄橙	
20	10-G		80TW11 RP一括	10G		胴部	?	ナデ	砂粒含む	10Y R ⁸ / ₄ 黄橙	
21	10-G		80TW11 RP一括	10G		胴部	LR	ナデ	砂粒少量 石英少量	7.5Y R ⁸ / ₄ 浅黄橙	
22	10-G	覆土中	80TW11 RP一括	10G 沢覆土中		胴部	RL	ナデ	砂粒少量	10Y R ⁸ / ₂ 灰白	
23	10-G		80TW11 RP一括	10G		胴部	RL	ナデ	砂粒少量	5Y R ⁸ / ₄ 灰褐	178-3
24	10-G		80TW11 RP一括	10G		胴部	RL	ナデ	砂粒少量、石英含む 小礫少量	5Y R ⁸ / ₄ 明赤褐	
25	10-G	覆土中	80TW11 RP一括	10G 沢覆土中		胴部	LR	ミガキ	砂粒少量	7.5Y R ⁷ / ₄ にぶい橙	178-4

拓影番号	出土地区	出土層位	注	記	番	号	時代・時期	形態・部位	文様構成	内面調整	胎	土	色	調	図版番号
224-26	10-G		80TW11 R P一括	10G				胴部	L	ナデ	砂粒含む		10Y R ¼ 浅黄橙		178-10
27	10-G		80TW11 一括	10G				胴部	LR	ナデ	砂粒少量 石英少量		7.5Y R ⅔ 橙		
28	10-G		80TW11 R P一括	10G				口縁部	L	ナデ	砂粒含む		10Y R ⅞ にぶい黄橙		
29	10-G		80TW11 R P一括	10G				胴部	L	ナデ	砂粒少量 石英少量		2.5Y R ⅝ 明赤褐		
30	10-G	覆土中	80TW11 R P一括	10G 沢覆土中				胴部	L	ナデ	砂粒含む		10Y R ¼ にぶい黄橙		
225-1	10-G		80TW11 R P一括	10G				胴部	L	ナデ	砂粒少量		10Y R ⅞ 明黄褐		178-12
2	10-G		80TW11 R P一括	10G				胴部	RL	ナデ	砂粒少量 石英微量		5Y R ⅞ 橙		
3	10-G		80TW11 R P一括	10G				胴部	RL	ナデ	砂粒含む		7.5Y R ¼ にぶい橙		
4	10-G	覆土	80TW11 R P一括	10G 沢覆土				胴部	RL	ナデ	砂粒少量 石英多量		10Y R ⅞ にぶい黄橙		
5	10-G		80TW11 R P一括	10G				口縁部	?	ミガキ	砂粒含む		10Y R ⅔ 褐		
6	10-G		80TW11 R P一括	10G				胴部	L	ナデ	砂粒少量		10Y R ¼ 浅黄橙		
7	10-G		80TW11 R P一括	10G				胴部	LR	ナデ	砂粒少量 石英多量		2.5Y ⅞ 灰黄		178-13
8	10-G		80TW11 一括	10G				胴部	RL	ナデ	砂粒少量 石英多量		10Y R ⅞ 灰白		
9	10-G		80TW11 R P一括	10G				胴部	LR	ナデ	砂粒含む 小礫少量		10Y R ⅞ 浅黄橙		
10	10-G		80TW11 R P一括	10G				胴部	?	ナデ	砂粒含む		10Y R ¼ 浅黄橙		
11	10-G		80TW11 R P一括	10G				胴部	RL	?	砂粒少量		5Y R ⅔ 橙		178-14
12	10-G		80TW11 一括	10G				胴部	RL	?	砂粒少量		5Y R ⅞ 橙		
13	10-G	覆土面	80TW11 R P一括	10G 沢覆土面				胴部	L	ミガキ	砂粒少量		5Y R ¼ にぶい橙		178-15
14	10-G	覆土	80TW11 R P一括	10G 沢覆土				胴部	?	ナデ	砂粒含む 小礫少量		7.5Y R ⅞ 浅黄橙		
15	10-G		80TW11 R P一括	10G				胴部	沈線、LR	へラナデ	砂粒少量		2.5Y R ⅔ 橙		
16	10-G		80TW11 R P一括	10G				胴部	?	ナデ	砂粒少量 石英多量		10Y R ⅔ にぶい黄橙		

17	10-G		80TW11 R P一括	10G		胴部	?	ミガキ	砂粒少量 石英多量	7.5Y R $\frac{7}{4}$ にぶい橙	
18	10-G		80TW11 R P一括	10G		胴部	R L	ミガキ	砂粒少量 石英多量	5 Y $\frac{5}{4}$ 灰	
19	10-G	覆土中	80TW11 R P一括	10G 沢覆土中		胴部	L	ナテ	砂粒含む	10Y R $\frac{7}{4}$ にぶい黄橙	
20	10-G		80TW11 R P一括	10G		胴部	R L	ナテ	砂粒少量 石英多量	10Y R $\frac{7}{4}$ にぶい黄橙	
21	10-G		80TW11 R P一括	10G		胴部	R L	ミガキ	砂粒少量、小礫少量 石英多量	7.5Y R $\frac{7}{4}$ にぶい橙	178-16
22	10-G	覆土中	80TW11 R P一括	10G 沢覆土中		胴部	L	ナテ	砂粒含む 小礫少量	7.5Y R $\frac{7}{4}$ にぶい橙	
226-1	10-G		80TW11 R P一括	10G		口縁部	R L	ナテ	砂粒含む	5 Y R $\frac{5}{4}$ 褐灰	178-17
2	10-G		80TW11 R P一括	10G		胴部	L	ナテ	砂粒含む	10Y R $\frac{5}{4}$ にぶい黄褐	178-19
3	10-G		80TW11 R P一括	10G		胴部	L	ナテ	砂粒少量 小礫少量	5 Y R $\frac{7}{4}$ にぶい橙	178-18
4	10-G	覆土中	80TW11 R P一括	10G 沢覆土中		胴部	?	ナテ	砂粒含む	7.5Y R $\frac{7}{4}$ 浅黄橙	
5	10-G	覆土中	80TW11 R P一括	10G 沢覆土中		胴部	L	ナテ	砂粒含む 石英微量	10Y R $\frac{5}{4}$ 浅黄橙	184-3
6	10-G		80TW11 R P一括	10G		胴部	L	ナテ	砂粒少量	10Y R $\frac{5}{4}$ にぶい黄橙	
7	10-G		80TW11 R P一括	10G		胴部	R L	ナテ	砂粒少量 石英微量	7.5Y R $\frac{7}{4}$ にぶい橙	184-4
8	10-G		80TW11 R P一括	10G		胴部	L、沈線、磨消	ヘラナテ	砂粒少量	10Y R $\frac{5}{4}$ 灰黄褐	
9	10-G		80TW11 R P一括	10G		胴部	R L	ナテ	砂粒含む	7.5Y R $\frac{7}{4}$ にぶい褐	178-21
10	10-G	覆土中	80TW11 R P一括	10G 沢覆土中		口縁部	沈線、磨消	ナテ	砂粒少量 小礫少量	7.5Y R $\frac{5}{4}$ にぶい褐	184-2
11	10-G		80TW11 R P一括	10G		胴部	L R、磨消	ナテ	砂粒含む	2.5Y $\frac{5}{4}$ 淡黄	178-25
12	10-G		80TW11 R P一括	10G		胴部	R L R	ナテ	砂粒含む	5 Y R $\frac{5}{4}$ 灰褐	
13	10-G		80TW11 R P一括	10G		口縁部	沈線、磨消	ナテ	砂粒少量	5 Y R $\frac{7}{4}$ にぶい橙	178-22
14	10-G	覆土中	80TW11 R P一括	10G 沢覆土中		胴部	L R	ナテ	砂粒少量 石英少量	5 Y R $\frac{5}{4}$ 橙	
15	10-G		80TW11 R P一括	10G		胴部	R L	ミガキ	砂粒少量	10Y R $\frac{5}{4}$ 褐灰	
16	10-G		80TW11 R P一括	10G		胴部	L R	ナテ	砂粒含む 小礫少量	10Y R $\frac{5}{4}$ 浅黄橙	178-23

拓影番号	出土地区	出土層位	註記番号	時代・時期	形態・部位	文様構成	内面調整	胎土	色調	図版番号
226-17	10-G		80TW11 RP一括 10G ベルト中		胴部	L	ナテ	砂粒含む 小礫少量	10Y R $\frac{9}{10}$ 浅黄橙	178-20
18	10-G		80TW11 RP一括 10G		胴部	RL	ナテ	砂粒少量、 石英多量	2.5Y $\frac{9}{10}$ 灰黄	
19	10-G	覆土中	80TW11 RP一括 10G 沢覆土中		胴部	L	ナテ	砂粒少量 小礫少量	10Y R $\frac{7}{10}$ にぶい黄橙	
20	10-G		80TW11 RP一括 10G		胴部	RL	ミガキ	砂粒含む	10Y R $\frac{9}{10}$ 浅黄橙	184-1
21	10-G	覆土中	80TW11 RP一括 10G 沢覆土中		口縁部	LR	ミガキ	砂粒少量	5Y R $\frac{7}{10}$ にぶい橙	178-24
227-1	12-G	確認面	80TW11 RP一括 12G 確認面		胴部	RL、沈線、磨消	ヘラナテ	砂粒含む	7.5Y R $\frac{9}{10}$ 浅黄橙	180-11
2	12-G	確認面	80TW11 RP186 12G 確認面		胴部	RL	ナテ	砂粒少量	10Y R $\frac{9}{10}$ 浅黄橙	180-2
3	12-G		80TW11 RP一括 12G		胴部	RL	ナテ	砂粒含む	7.5Y R $\frac{9}{10}$ 浅黄橙	18-14
4	12-G		80TW11 RP一括 12G		胴部	RL	ナテ	砂粒少量	5Y R $\frac{9}{10}$ 橙	180-7
5	12-G	確認面	80TW11 RP一括 12G 確認面		胴部	RL	ナテ	砂粒少量 小礫少量	10Y R $\frac{9}{10}$ 浅黄橙	180-6
6	12-G		80TW11 RP一括 12G		口縁部	LR	ナテ	砂粒少量	7.5Y R $\frac{7}{10}$ にぶい橙	180-12
7	12-G	確認面	80TW11 RP一括 12G 確認面		胴部	RL	ナテ	砂粒少量 小礫少量	10Y R $\frac{9}{10}$ 浅黄橙	
8	12-G		80TW11 RP一括 12G		胴部	沈線、LR、磨消	ミガキ	砂粒少量	5Y R $\frac{9}{10}$ 橙	180-8
9	12-G		80TW11 RP一括 12G		胴部	RL	ミガキ	砂粒少量	10Y R $\frac{9}{10}$ 浅黄橙	180-9
10	12-G		80TW11 RP一括 12G		胴部	撚糸文	ナテ	砂粒少量	7.5Y R $\frac{9}{10}$ 灰褐	
11	12-G		80TW11 RP一括 12G		口縁部	RL、縄文圧痕	ナテ	砂粒少量	7.5Y R $\frac{9}{10}$ にぶい褐	180-4
12	12-G		80TW11 RP一括 12G		胴部	RL	ミガキ	砂粒少量	10Y R $\frac{7}{10}$ にぶい黄橙	
13	12-G		80TW11 RP一括 12G		胴部	LR	ミガキ	砂粒少量	7.5Y R $\frac{9}{10}$ 橙	
14	12-G		80TW11 RP一括 12G		胴部	LR	ミガキ	砂粒少量	7.5Y R $\frac{9}{10}$ にぶい橙	180-5
15	12-G		80TW11 RP一括 12G		胴部	RL	LRの痕有り	砂粒少量 小礫少量	7.5Y R $\frac{9}{10}$ 明褐灰	180-10
16	12-G		80TW11 RP一括 12G		胴部	RL	ミガキ	砂粒少量	10Y R $\frac{7}{10}$ にぶい黄橙	180-13

17	12-G	確認面	80TW11 RP一括	12G 確認面		胴部	LR	ナデ	砂粒含む	7.5YR $\frac{6}{4}$ 浅黄橙	180-1
18	12-G		80TW11 RP一括	12G		胴部	RL、沈線	ナデ	砂粒少量 石英少量	7.5YR $\frac{6}{4}$ 浅黄橙	
19	12-G		80TW11 RP一括	12G		胴部	LR	ナデ	砂粒少量	7.5YR $\frac{7}{4}$ にぶい橙	
20	12-G	確認面	80TW11 RP一括	12G 確認面		胴部	LR	ナデ	砂粒含む	7.5YR $\frac{6}{4}$ にぶい橙	
21	12-G	確認面	80TW11 RP一括	12G 確認面		胴部	沈線、RL	ナデ	砂粒少量 石英少量	7.5YR $\frac{6}{4}$ 浅黄橙	
22	12-G		80TW11 RP一括	12G		胴部	RL	ミガキ	砂粒含む	7.5YR $\frac{6}{4}$ 浅黄橙	
23	12-G	確認面	80TW11 RP一括	12G 確認面		胴部	沈線、RL	ナデ	砂粒少量 石英少量	10YR $\frac{6}{3}$ 浅黄橙	
24	12-G	確認面	80TW11 RP一括	12G 確認面		胴部	LR、沈線、磨消	ミガキ	砂粒少量	7.5YR $\frac{7}{4}$ にぶい橙	180-3
25	12-G	確認面	80TW11 RP一括	12G 確認面		胴部	RL	ナデ	砂粒少量 石英少量	10YR $\frac{6}{3}$ にぶい黄橙	
228-1	11-E	確認面	80TW11 RP一括	11E 確認面		胴部	L	ミガキ	砂粒少量	7.5YR $\frac{7}{4}$ にぶい橙	
2	11-E	確認面	80TW11 RP一括	11E 確認面		口縁部突起	磨消	ミガキ	砂粒少量	7.5YR $\frac{6}{4}$ にぶい褐	184-11
3	11-E	確認面	80TW11 RP一括	11E 確認面		胴部	L、沈線、磨消	ミガキ	砂粒少量	10YR $\frac{6}{3}$ 黒褐	
4	11-E	確認面	80TW11 RP一括	11E 確認面		胴部	L	ミガキ	砂粒少量	7.5YR $\frac{7}{4}$ にぶい橙	184-16
5	11-F	確認面	80TW11 RP一括	11F 確認面		胴部	RL	ナデ	砂粒含む、石英少量 小礫少量	2.5Y $\frac{6}{3}$ 灰黄	
6	11-F		80TWキタ RP1	11F		底部	網代痕	?	砂粒少量	10YR $\frac{7}{4}$ にぶい黄橙	184-7
7	11-G		80TW11 RP一括	11G		胴部	LR	ナデ	砂粒少量	5YR $\frac{7}{4}$ にぶい赤褐	184-13
8	11-G		80TW11 RP一括	11G		胴部	RL	ナデ	砂粒少量 石英含む	7.5YR $\frac{6}{4}$ 橙	184-17
9	11-G		80TW11 RP一括	11G		胴部	L	ナデ 沈線有り	砂粒少量	7.5YR $\frac{7}{4}$ にぶい橙	
10	11-G		80TW11 RP一括	11G		胴部	LR	ミガキ	砂粒少量	5YR $\frac{6}{3}$ 明赤褐	184-14
11	11-G		80TW11 RP一括	11G		底部	?	ヘラナデ	砂粒少量	7.5YR $\frac{6}{4}$ にぶい橙	184-18
12	11-G		80TW11 RP一括	11G		胴部	L	ミガキ	砂粒少量	10YR $\frac{7}{3}$ にぶい黄橙	
13	11-G		80TW11 RP一括	11G		胴部	LR	ミガキ	砂粒少量	7.5YR $\frac{7}{4}$ にぶい橙	184-8

括影番号	出土地区	出土層位	註記番号	時代・時期	形態・部位	文様構成	内面調整	胎土	色調	図版番号
14	11-G		80TW11 RP一括 11G		口縁部	LR	ミガキ	砂粒少量	7.5YR $\frac{5}{4}$ にふい橙	184-9
15	12-B	確認面	80TW11 RP一括 12B 確認面		胴部	RL	ナデ	砂粒少量 石英含む	5YR $\frac{5}{6}$ 明赤褐	
16	12-C	確認面	80TW11 RP一括 12C 確認面		胴部	?	ナデ	砂粒少量 石英少量	7.5Y $\frac{5}{6}$ にふい橙	
17	12-G	確認面	80TW11 RP一括 12G 確認面		胴部	?	ナデ	砂粒少量 石英少量	2.5Y $\frac{7}{2}$ 灰黄	
18	12-G		80TW11 RP一括 12G		胴部	RL	ナデ	砂粒少量 石英微量	5YR $\frac{7}{6}$ 橙	184-10
19	12-G		80TW11 RP一括 12G		胴部	LR	ナデ	砂粒少量 石英微量	10YR $\frac{7}{4}$ にふい黄橙	
20	12-G	確認面	80TW11 RP一括 12G 確認面		胴部		ヘラナデ	砂粒含む	10YR $\frac{5}{2}$ 灰黄褐	
21	12-G	確認面	80TW11 RP一括 12G 確認面		胴部	LR、沈線、磨消	ヘラナデ	砂粒含む	10YR $\frac{5}{4}$ 黒褐	180-15
229-1	12-G		80TW11 RP一括 12G		胴部	?	ナデ	砂粒含む	7.5YR $\frac{5}{6}$ 浅黄橙	180-16
2	12-G	確認面	80TW11 RP一括 12G 確認面		口縁部	磨消	ナデ	砂粒少量	10YR $\frac{5}{4}$ にふい黄褐	180-17
3	12-G		80TW11 RP一括 12G		胴部	LR	ミガキ	砂粒少量 石英含む	5YR $\frac{5}{4}$ にふい赤褐	
4	12-G	確認面	80TW11 RP一括 12G 確認面		胴部	?	ナデ	砂粒少量 石英少量	2.5Y $\frac{5}{2}$ 灰白	180-18
5	12-G		80TW11 RP一括 12G		胴部	LR	ナデ	砂粒少量 石英少量	5YR $\frac{7}{6}$ 橙	
6	12-G		80TW11 RP一括 12G		胴部	LR	ナデ	砂粒少量	7.5YR $\frac{7}{4}$ にふい橙	179-8
7	12-G		80TW11 RP一括 12G		胴部	LR	ナデ	砂粒少量	7.5YR $\frac{5}{4}$ にふい橙	
8	12-G	確認面	80TW11 RP一括 12G 確認面		胴部	沈線、LR、磨消	ヘラナデ	砂粒少量	10YR $\frac{5}{4}$ 黒褐	
9	12-G	確認面	80TW11 RP一括 12G 確認面		胴部	RL、磨消、沈線	ナデ	砂粒含む	2.5Y $\frac{5}{6}$ 淡黄	
10	12-G	確認面	80TW11 RP一括 12G 確認面		胴部	RL	ヘラナデ	砂粒含む	10YR $\frac{5}{4}$ 浅黄橙	179-9
11	12-G	確認面	80TW11 RP一括 12G 確認面		胴部	RL、沈線、磨消	ナデ	砂粒少量	10YR $\frac{5}{4}$ にふい黄橙	180-21
12	12-G		80TW11 RP一括 12G		胴部	?	?	砂粒少量	10YR $\frac{7}{6}$ にふい黄橙	
13	12-G	確認面	80TW11 RP一括 12G 確認面		口縁部	ユビナデ	ナデ	砂粒少量 小礫少量	10YR $\frac{5}{6}$ 浅黄橙	

14	12-G	確認面	80TW11 RP一括	12G 確認面		胴部	沈線、RL	ナテ	砂粒少量 石英少量	10YR% 浅黄橙	
15	12-G		80TW11 RP一括	12G		胴部	?	ナテ	砂粒少量	7.5YR% 橙	
16	12-G		80TW11 RP一括	12G		胴部	LR	ナテ	砂粒少量 小礫少量	10YR% にぶい黄橙	
17	12-G		80TW11 RP一括	12G		胴部	LR、沈線、刺突、 磨消	ミガキ	砂粒少量 石英少量	7.5YR% 褐	180-22
18	12-G		80TW11 RP一括	12G		胴部	L	ナテ	砂粒少量 小礫少量	7.5YR% 橙	180-20
19	12-G	確認面	80TW11 RP一括	12G 確認面		胴部	RL	ナテ	砂粒含む 石英含む	10YR% 浅黄橙	180-23
20	12-G		80TW11 RP一括	12G		胴部	RL	ミガキ	砂粒含む	5YR% 橙	179-10
21	12-G		80TW11 RP一括	12G		口縁部	沈線、磨消	ミガキ	砂粒少量 石英少量	2.5Y% 黄灰	
22	12-G		80TW11 RP一括	12G		口縁部	LR	ナテ	砂粒少量	7.5YR% 褐灰	180-19
23	12-G		80TW11 RP一括	12G		胴部	L	ミガキ	砂粒少量	5YR% 明赤褐	179-20
24	12-G	確認面	80TW11 RP一括	12G 確認面		胴部	RL、沈線、磨消	ナテ	砂粒含む 石英微量	10YR% にぶい黄橙	179-21
25	12-G	確認面	80TW11 RP一括	12G 確認面		口縁部	RL、磨消	ナテ	砂粒少量 石英少量	10YR% 褐灰	180-24
230-1	10-G		80TW11 RP一括	10G		底部	網代痕	ナテ	砂粒含む	10YR% にぶい黄橙	
2	10-G		80TW11 RP一括	10G		胴部	L	ナテ	砂粒含む、小礫少量 石英微量	10YR% にぶい黄橙	184-21
3	10-G		80TW11 RP一括	10G		胴部	RL	ナテ	砂粒少量 石英含む	2.5Y% 暗灰黄	
4	10-G	覆土中	80TW11 RP一括	10G 沢覆土中		胴部	L	ナテ	砂粒含む	10YR% にぶい黄橙	184-19
5	10-G		80TW11 RP一括	10G		胴部	L	ナテ	砂粒含む 小礫少量	10YR% 灰白	
6	10-H		80TW11 RP一括	10H		胴部	組紐	ナテ	砂粒少量 石英含む	5YR% 橙	184-5
7	11-B	確認面	80TW11 RP一括	11B 確認面		胴部	RLR	ミガキ	砂粒少量 石英含む	7.5YR% 橙	184-20
8	11-B		80TW11 RP一括	10H		底部	?	ナテ	砂粒含む	10YR% 灰黄褐	184-22
9	11-B		80TW11 RP一括	10L		胴部	LR	ナテ	砂粒少量	10YR% 浅黄橙	184-6
10	11-B	確認面	80TW11 RP一括	11B 確認面		胴部	磨消	ヘラナテ	砂粒少量	7.5YR% にぶい褐	

括影番号	出土地区	出土層位	註記番号	時代・時期	形態・部位	文様構成	内面調整	胎土	色調	図版番号
11	11-B	確認面	80TW11 RP一括 11B 確認面		胴部	LR	ミガキ	砂粒少量 石英少量	5YR $\frac{7}{4}$ にぶい橙	
12	11-B	確認面	80TW11 RP一括 11B 確認面		口縁部	L	ナデ	砂粒少量	7.5YR $\frac{7}{4}$ にぶい橙	
13	11-B	確認面	80TW11 RP一括 11B 確認面		胴部	磨消	ヘラナデ	砂粒少量	5YR $\frac{6}{4}$ 明赤褐	
14	11-C	確認面	80TW11 RP一括 11C 確認面		胴部	LR	ミガキ	砂粒少量 石英少量	7.5YR $\frac{6}{4}$ にぶい褐	
15	11-E	確認面	80TW11 RP一括 11E 確認面		底部	L	ナデ	砂粒少量 小礫少量	10YR $\frac{7}{4}$ にぶい黄橙	184-15
231-1	12-G		80TW11 RP一括 12G		胴部	沈線、LR、磨消	ミガキ	砂粒少量	7.5YR $\frac{7}{4}$ 橙	179-1
2	12-G	確認面	80TW11 RP一括 12G 確認面		胴部	RL	ナデ	砂粒少量	10YR $\frac{6}{4}$ 浅黄橙	
3	12-G	確認面	80TW11 RP一括 12G 確認面		口縁部	?	ナデ	砂粒少量	7.5YR $\frac{6}{4}$ 浅黄橙	
4	12-G	確認面	80TW11 RP一括 12G 確認面		胴部	RL、沈線、磨消	ヘラナデ	砂粒含む	10YR $\frac{7}{4}$ にぶい黄橙	
5	12-G	確認面	80TW11 RP一括 12G 確認面		口縁部	?	ナデ	砂粒含む、小礫少量	7.5YR $\frac{7}{4}$ にぶい橙	
6	12-G		80TW11 RP一括 12G		胴部	RL	ナデ	砂粒含む 小礫少量	10YR $\frac{6}{4}$ 浅黄橙	179-2
7	12-G		80TW11 RP一括 12G		胴部	RL	ナデ	砂粒少量 石英少量	5YR $\frac{7}{4}$ 橙	179-3
8	12-G		80TW11 RP一括 12G		胴部	LR	ナデ	砂粒少量	10YR $\frac{7}{4}$ にぶい黄橙	179-4
9	12-G		80TW11 RP一括 12G		胴部	LR	ナデ	砂粒含む	7.5YR $\frac{6}{4}$ にぶい褐	
10	12-G		80TW11 RP一括 12G		口縁部	LR	ナデ	砂粒少量	7.5YR $\frac{7}{4}$ 橙	179-5
11	12-G		80TW11 RP一括 12G		胴部	L、刺突	ナデ	砂粒少量 小礫少量	5YR $\frac{6}{4}$ 橙	
12	12-G		80TW11 RP一括 12G		胴部	RL、沈線	ナデ	砂粒少量 石英含む	5YR $\frac{6}{4}$ にぶい赤褐	179-24
13	12-G	確認面	80TW11 RP一括 12G 確認面		胴部	RL、沈線、磨消	ナデ	砂粒少量	10YR $\frac{6}{4}$ 浅黄橙	179-6
14	13-B		80TW11 RP一括 13B		胴部	?	ヘラナデ	砂粒少量	5YR $\frac{6}{4}$ 橙	
15	13-B	確認面	80TW11 RP一括 13B 確認面		胴部	LR	ナデ		2.5YR $\frac{6}{4}$ 明赤褐色	
16	13-G	確認面	80TW11 RP一括 12G 確認面		底部	?	ナデ	砂粒含む 小礫少量	2.5YR $\frac{6}{4}$ 明赤褐	

17	13-B	確認面	80TW11 R P一括	13B 確認面		口縁部	L R	ヘラナデ	砂粒少量、小礫少量 石英少量	7.5Y R $\frac{5}{4}$ にふい褐	
18	13-B	確認面	80TW11 R P一括	13B 確認面		胴部	R L	ヘラナデ	砂粒少量 石英少量	5 Y R $\frac{5}{4}$ 明赤褐	
19	13-B		80TW11 R P一括	13B		胴部	R L	ヘラナデ	砂粒含む	7.5Y R $\frac{5}{4}$ 橙	179-25
20	13-B	確認面	80TW11 R P一括	13B 確認面		胴部	L R	ナデ	砂粒少量 石英含む	2.5Y R $\frac{5}{4}$ 明赤褐	
21	13-B	確認面	80TW11 R P一括	13B 確認面		口縁部	L R	ミガキ	砂粒少量、石英少量 雲母微量	7.5Y R $\frac{5}{4}$ 褐灰	
22	13-B		80TW11 R P一括	13B		胴部	R L	ヘラナデ	砂粒少量 石英含む	7.5Y R $\frac{5}{4}$ にふい橙	
23	13-B	確認面	80TW11 R P一括	13B 確認面		胴部	L R	ヘラナデ	砂粒少量 小礫少量	7.5Y R $\frac{5}{4}$ 橙	
24	13-B	確認面	80TW11 R P一括	13B 確認面		胴部	L R	ミガキ	砂粒微量 石英微量	7.5Y R $\frac{5}{4}$ にふい橙	
25	13-B	確認面	80TW11 R P一括	13B 確認面		口縁部	L R	ナデ	砂粒少量 石英含む	7.5Y R $\frac{5}{4}$ にふい橙	
26	13-B	確認面	80TW11 R P一括	13B 確認面		胴部	L R	ナデ	砂粒少量 石英少量	7.5Y R $\frac{5}{4}$ 橙	
27	13-B		80TW11 R P一括	13B		胴部	L R	ナデ	砂粒少量、小礫少量 石英少量	7.5Y R $\frac{5}{4}$ にふい橙	179-7
28	13-B	確認面	80TW11 R P一括	13B 確認面		胴部	?	ナデ	砂粒少量 石英少量	7.5Y R $\frac{5}{4}$ にふい褐	
29	13-C	確認面	80TW11 R P一括	13C 確認面		胴部	?	ナデ	砂粒少量	7.5Y R $\frac{5}{4}$ 橙	
232-1	13-C	確認面	80TW11 R P一括	13C 確認面		胴部	L R	ナデ	砂粒少量 小礫少量	5 Y R $\frac{5}{4}$ 橙	
2	13-C	確認面	80TW11 R P一括	13C 確認面		胴部	L R	ミガキ	砂粒微量 石英含む	5 Y R $\frac{5}{4}$ にふい橙	
3	13-N		80TW11 R P	13N		胴部	R L	ナデ	砂粒少量	7.5Y R $\frac{5}{4}$ にふい橙	
4	14-G		80TW11 R P一括	14G		胴部	R L R	ナデ	砂粒少量 石英微量	5 Y R $\frac{5}{4}$ 橙	
5	14-G		80TW11 R P一括	14G		胴部	L R	ミガキ	砂粒少量 小礫含む	10 Y R $\frac{5}{4}$ 浅黄橙	
6	14-G		80TW11 R P一括	14G		胴部	R L R	ナデ	砂粒少量、石英少量 小礫少量	5 Y R $\frac{5}{4}$ にふい赤褐	
7	14-G		80TW11 R P一括	14G		胴部	R L	ヘラナデ	砂粒少量	N $\frac{5}{4}$ 暗灰	
8	14-G		80TW11 R P一括	14G		胴部	沈線、R L、磨消	ナデ	砂粒少量	7.5Y R $\frac{5}{4}$ 橙	
9	14-G		80TW11 R P一括	14G		胴部	?	ナデ	砂粒少量	7.5Y R $\frac{5}{4}$ 橙	

拓影番号	出土地区	出土層位	註	記	番	号	時代・時期	形態・部位	文様構成	内面調整	胎	土	色	調	図版番号
232-10	14-G		80TW11 RP一括	14G				胴部 (土師甕)	?	ヘラナデ	砂粒少量		5YR% 橙		
11	14-G		80TW11 RP一括	14G				胴部	LR				10YR $\frac{7}{4}$ にふい黄橙		
12	14-G		80TW11 RP一括	14G				胴部	RL	ナデ	砂粒少量 石英少量		5YR% 橙		
13	14-G		80TW11 RP一括	14G				底部	縄文	ナデ	砂粒少量、小礫少量 石英微量		7.5YR $\frac{7}{4}$ にふい橙		
14	14-G		80TW11 RP一括	14G				胴部	RL	ナデ	砂粒少量、石英微量 小礫少量		7.5YR% 浅黄橙		
15	14-G		80TW11 RP一括	14G				胴部	RL				2.5YR% 明赤褐		
16	14-G		80TW11 RP一括	14G				胴部	RLR	ミガキ	砂粒少量		7.5YR $\frac{7}{4}$ にふい橙		
17	14-G		80TW11 RP一括	14G				胴部	LR	ヘラナデ	砂粒微量		2.5Y $\frac{7}{3}$ 浅黄		179-23
18	14-G		80TW11 RP一括	14G				胴部	?	ナデ	砂粒少量		7.5YR $\frac{7}{4}$ にふい橙		179-22
19	14-G		80TW11 RP一括	14G				胴部	RLR	ナデ	砂粒少量 石英含む		2.5YR% 橙		
20	14-G		80TW11 RP一括	14G				胴部	?	ナデ	砂粒少量 小礫少量		7.5YR $\frac{7}{4}$ にふい橙		
21	14-G		80TW11 RP一括	14G				胴部	RL、隆帯、沈線、 磨消				7.5YR% 橙		
22	14-G		80TW11 RP一括	14G				口縁部	沈線、隆帯、磨消	ナデ (隆帯)			7.5YR% 橙		
233-1	14-G		80TW11 RP一括	14G				胴部	RLR	ナデ	砂粒少量 石英少量		5YR% 橙		
2	14-G		80TW11 RP一括	14G				胴部	LR	ナデ	砂粒少量 小礫少量		10YR $\frac{7}{4}$ にふい黄橙		
3	15-B	確認面	80TW11 RP一括	キタII 確認面	15B			胴部	RL	ミガキ	砂粒少量		7.5YR $\frac{7}{4}$ にふい橙		
4	15-B		80TW11 RP一括	15B				胴部	LR	ナデ	砂粒少量		7.5YR% にふい橙		
5	16-A	確認面	80TW11 RP一括	16A 確認面				胴部	条痕文	ナデ	砂粒少量		7.6YR% 橙		
6	16-B	確認面	80TW11 RP一括	16B 確認面				底部	?	ナデ	砂粒少量 小礫少量		7.5YR% にふい褐		179-15
7	17-A		80TW11 RP一括	17A				胴部	条痕文	ミガキ	砂粒少量		7.5YR $\frac{7}{4}$ にふい橙		179-17
8	16-A	確認面	80TW11 RP一括	16A 確認面				胴部	条痕文	ナデ	砂粒少量		7.5YR $\frac{7}{4}$ 浅黄橙		

9	17-A	80TW11 RP一括	17A		胴部	条痕文	ミガキ	砂粒少量	7.5Y R $\frac{5}{6}$ にふい褐	
10	17-A	80TW11 RP一括	17A		胴部	条痕文	ヘラナデ	砂粒少量	10Y R $\frac{5}{6}$ にふい黄橙	
11		80TW11			口縁部	L R	ナ デ	砂粒少量	7.5Y R $\frac{5}{6}$ 灰褐	179-11
12		80TW11			胴部	L R	ナ デ	砂粒含む 石英少量	10Y R $\frac{5}{6}$ にふい黄橙	179-13
13		80TW11			胴部	L	ナ デ	砂粒少量 小礫少量	5Y R $\frac{7}{4}$ にふい橙	179-18
14		80TW11			胴部	L R、沈線、磨消	ナ デ	砂粒少量 石英微量	10Y R $\frac{7}{4}$ にふい黄橙	179-12
15		80TW11			胴部	L	?	砂粒少量	5Y R $\frac{7}{4}$ にふい橙	179-14
16		80TW11			胴部	L R	ナ デ	砂粒含む 小礫少量	10Y R $\frac{7}{6}$ 明黄褐	179-19
17		80TW11			胴部	L R	ナ デ	砂粒少量 小礫少量	10Y R $\frac{7}{6}$ 明黄褐	179-16
18		80TW11 RP一括			胴部	L R	ナ デ	砂粒少量 小礫少量	10Y R $\frac{5}{4}$ 浅黄橙	

第94表

上葛岡Ⅰ遺跡出土石器実測図説明表

実測図番号	出土地区	出土層位	註記番号	種別	大 き さ (単位mm)				石 質	図版番号	備 考
					長 さ	幅	厚 さ	重さ(g)			
239-1	G-G	確認面	80TW11 G-G カクニン面 RQ一括	剥片	42	24	6	4.0	ケツ岩	186-8	
2	10-G		80TW11 10-G RQ一括	剥片	43	32	8	8.7	ケツ岩	186-14	
3	10-G	覆土中	80TW11 10-G RP一括 沢覆土中	剥片	62	27	8	10.6	ケツ岩	186-11	
4	12-G	確認面	80TW11 12-G カクニン面 RQ一括	剥片	67	26	11	12.4	ケツ岩	186-19	
5	13-O		80TW11 13-O RQ一括	剥片	80	60	17	58.2	アンザン岩	186-26	
6	10-E		80TW11 10-E RQ一括	剥片	92	58	16	54.6	アンザン岩	186-25	
7	BHトレンチ		79TW11 ハンイカクニン BHトレンチ	自然石	42	35	12	13.8	ケイ質ケツ岩	186-20	
8	坪堀Hトレ		79TW11 坪堀 Hトレ	筥状石器	62	44	13	31.8	デイ岩	186-24	
240-1	S I 001		80TW11 S I 001 RQ 3	剥片	25	11	7	1.5	ケツ岩	186-1	
2	S I 001		80TW11 S I 001 RQ 4	剥片	33	19	5	2.0	ケツ岩	186-5	
3	S I 001		80TW11 S I 001 RQ 3	剥片	35	18	8	3.4	ケツ岩	186-6	
4	S I 001		80TW11 S I 001 RQ 4	剥片	31	16	8	2.9	ケツ岩	186-4	
5	S I 001		80TW11 S I 001 RQ 4	石鎌	26	14	5	1.1	ケツ岩	186-3	
6	S I 001		80TW11 S I 001 RQ 5	剥片	26	32	7	5.8	ケツ岩	186-7	
7	S I 001		80TW11 S I 001 RQ 2	剥片	38	43	14	21.3	ケイ質ケツ岩	186-13	
8	S I 001		80TW11 S I 001 RP36	剥片	20	11	4	0.7	ケツ岩	186-2	
9	S I 001		80TW11 S I 001 RQ 1	石匕	61	43	20	40.5	リュウモン岩	186-21	
10	S I 001		80TW11 S I 001 RQ 3	剥片	60	39	12	20.2	アンザン岩	186-17	
11	S I 001		80TW11 S I 001 RQ 1	剥片	22	13	5	0.95	ケツ岩	187-1	
12	-G	確認面	80TW11 RQ一括 -G 確認面	剥片	34	27	5	2.2	ケツ岩	186-10	

13	15-B	確認面	80TW11 R Q一括	15-B 確認面	剥片	62	35	15	39.2	アンザン岩	186--22
14	12-G	確認面	80TW11 R Q一括	12-G 確認面	剥片	27	24	7	3.6	ケツ岩	186-9
15	10-P		80TW11 R Q一括	10-P	剥片	51	20	7	4.8	ケツ岩	186-12
16	S I 001		80TW11 R Q 6	S I 001	自然石	44	39	14	14.2	デイ岩	186-16
17	5-C	確認面	80TW11 R Q一括	5-C 確認面	剥片	53	24	9	13.7	デイ岩	186-15
18	5-F	確認面	80TW11 R Q一括	5-F 確認面	剥片	57	36	24	28.2	アンザン岩	186-18
19	8-D	確認面	80TW11 R Q一括	8-D 確認面	剥片	62	46	16	46.8	リュウモン岩	186-23
241-1	10-R		80TW11 R Q一括	10-R	擦石	91	85	57	574.3	アンザン岩	187-2
2	13-B	確認面	80TW11 確認面	13-B R Q一括	自然石	105	37	22	91.7	アンザン岩	186-27
3	13-B	確認面	80TW11 確認面	13-B R Q一括	擦石	108	94	72	658.1	アンザン岩	187-3

6. ま と め

本遺跡の調査では、前述のように、南向きの緩やかな斜面という立地条件にもかかわらず、縄文時代の竪穴住居跡1棟を検出したにとどまった。

この竪穴住居跡は、長軸方向を傾斜方向に合せた楕円形プランを呈し、床面が地形と同じく南側に緩やかに傾斜している。住居跡の南側壁面に接するように鍋底状のくぼみをつくり、その北側に川原石を配した炉を結合させている。この形態は、本来的な意味の(定義づけられた)複式炉の形態とは異なるが、複数の空間を持つ石組炉という概念で複式炉を広義に規定すると複式炉の一形態とみなすことができよう。

この竪穴住居跡内から出土した深鉢形土器は、プロポーション、文様パターン等、全て異なるものであるが、縄文時代中期末葉の大木10式に比定されよう。

竪穴住居跡の南側には、東西に走る小さな沢目があり、土器片が出土しているが、量的には多くないところから、土器捨て場という概念で把える積極性は欠く。

グリッドから出土している土器類も、縄文時代中期の所産のものが多く、僅少ではあるが、平安時代の遺物も出土している。

本遺跡の立地する台地の中央部は、上葛岡Ⅲ遺跡(遺跡番号No.12)として前年度調査されたがほとんど成果がなく、遺跡ではないと判断されている。本遺跡の南西側斜面下方の平坦部に上葛岡Ⅱ遺跡(遺構番号No.32)、南側の浸食谷を狭み、舌状台地上に立地する北の林Ⅱ遺跡、さらにはその南側に隣接する北の林Ⅰ遺跡(遺跡番号No.9)、飛鳥平遺跡(遺跡番号No.8)でも、当該時期の所産と思われる所謂複式炉を具有する竪穴住居跡が検出されていることから、遺跡個々の検討を踏まえ、近接している遺跡相互の土器の対比、竪穴住居跡の形態分析等をする必要があることを述べ、今後の検討課題とする。

上 葛 岡 II 遺 跡

遺 跡 番 号	No.32
所 在 地	鹿角市八幡平字上葛岡4番地他
調 査 期 間	昭和55年4月30日～5月14日 5月30日～8月8日
発掘調査予定面積	850m ²
発掘調査面積	1,715m ²

1. 遺跡の概観

十和田火山伝説、さだろくとシロの民話などが多く遺る鹿角盆地は、秋田県北東部に位置しており、中央を南から北に流れる米代川とその支流群の両岸に広がる何段かの盆地内段丘上には、国指定特別史跡大湯環状列石に代表される遺跡群が数多く存在する。

縄文時代早期から平安時代まで自然地形をそのまま利用した遺跡や、中世の館跡群のように自然地形を巧みに利用しつつ、更に地業を行っている遺跡もある。

気候は内陸性であるが、しばしば偏東風（ヤマセ）の影響を受け凶作に泣いた歴史もある。

上葛岡Ⅱ遺跡は、標高 804 m の北林山の西麓の台地の南西斜面下部の平坦面に所在する。この台地の上部には上葛岡Ⅲ遺跡が所在し、この遺跡との間の南側緩斜面上に上葛岡Ⅰ遺跡が所在している。沢を狭んで南東側に北の林Ⅱ遺跡の所在する舌状台地があり、その南側に北の林Ⅰ遺跡、飛鳥平遺跡、鳥居平遺跡、歌内遺跡と続いている。いずれも縄文時代中～後期の竪穴住居跡群や土壙群、平安時代の竪穴住居跡群等が検出されている。遺跡相互の関連性も強く考えられ、遺跡群としてその性格をとらえるべきである。

現状は、杉の造成林であるが、戦前には住宅が建って、沢水を引いた池もあったと伝えられている。非常に狭い平坦面であるが、一段低いため風当たりは弱い。

2. 調査の方法

本遺跡は、八幡平インターチェンジの下り車線進入路線内にある狭い平坦面に立地しているが、北側上方から凹部に集まった水が流れ落ちる場所でもあり、当然沢目が存在することが予想された。本調査に先立ち、前年冬（12月6日～12月8日）に行われた範囲確認・試掘調査の結果でも、ほぼ中央部に深い凹部が確認されている。また戦前宅地であったということから、ある程度削平等が行われていることも考えられた。

抜根後、下り進入路中心杭B.RP STA 8 + 40とB.RP STA 8 + 60を結んで基準線とし、5 × 5 m のグリッドを設定した。調査対象区的最東南隅の杭を基準点(0-0)とし、南から北にアラビア数字、東から西にアルファベットを付し、この組み合わせでグリッドを呼称した。

グリッド設定後、各アルファベットラインの東側に幅 2 m のトレンチを設定し、粗掘りをして遺構検出に務めた。遺構検出後、土層観察用ベルトを残し全面的な表土剥ぎ、プラン確認をし、遺構の配置等を確認後、精査に入る。

排土地が限定されるため、調査の手順とりわけ排土の場所等について注意する。

3. 調査経過

昭和48年の分布調査の際、本遺跡は「地形上、遺跡である可能性があるが、立入禁止区域内であるため再調査の要あり。」とされた遺跡であり、詳細は不明であった。

昭和55年秋に実施された範囲確認試掘調査の結果、縄文時代の土器片が数点採集されたが、遺構は確認できなかった。

昭和56年度に入り、調査担当班が決まったが、小豆沢館、北の林Ⅱ遺跡、上葛岡Ⅰ遺跡と合せ4遺跡を調査することになったため小豆沢館の調査期間中に、対象区全域に残る木根の抜去・草刈り作業を進め、小豆沢館の調査が終了次第すぐ調査に着手できるようにした。

5月31日に器材を搬入し、テントを設営する。6月2日日本遺跡が、八幡平インターチェンジの下り線進入路線内であることから、下り進入路線のセンター杭2本を任意に選出し、グリッドを設定、直ちに粗掘りを開始する。

(グリッド設定基準として選出したセンター杭は、B.RP. STA 8 + 40とB.RP. STA 8 + 60の2本である。) EラインとHラインに土層観察用ベルトを設定した。

調査区の南東側の平坦面には、戦前まで「医者の家」があったとの事であったが、その後植林されて面影がなかったが、粗掘りの結果住居の土台石(自然石)雨垂れ石列、自然石を組合せてつくった池、その池に水を引き込んだ溝、医療器具、水甕等が検出された。

6月26日から精査を開始した。小田嶋調査補助員の記録した調査日誌によると、『6月26日精査開始・縄文後期と思われる竪穴住居跡2棟を確認、さらに同時期のものと思われる遺構様プラン3カ所を確認。

S I 001 直径3.56m 中央に石組炉あり、1個体になる土器と3片の土器片出土

S I 002 直径4.62m 石が2～3点出土

S K 001 黒色土 径4.50m深さ0.15m位

S K 002 黒色土 径2.85m深さ0.30m位でカベはあまり確認出来ず。

S K 003 黒色土 径2.00m深さ0.50m位でプランは不明確。

D-7～C-7グリッド7.12m位の幅でD-1～C-1グリッドまで溝らしき落ち込みがある』とある。EラインとHラインに残した土層観察用ベルトで、土層断面図を作成後除去。7月2日から、S I 001、S I 002の2棟の竪穴住居跡の精査を開始する。住居跡プランの確認状況を写真撮影し、覆土(埋土)の堆積状況観察のためのベルトを設定、掘り下げ開始と共に遺物の出土状況の図化、収納を行う。S I 001竪穴住居跡の掘り下げ終了後平面図を作成したが、床面の状況から下部に古い時期の住居床面(生活面)が存在する可能性があるかと判断し、さら

に精査を続行。7月中旬になり、溝らしき落ち込みは、小さな沢であることが判明。この沢目の覆土（埋没土）から縄文土器片の出土が多い。

またS I 001 竪穴住居跡の炉の微細図作成の結果、円形の石組炉のつくられる以前に、下部に炉が存在することから、この竪穴住居跡は、一度床面を埋めて改築されていることが判明した。改築以前の炉の形態は、粗雑であるが、所謂複式炉の形態を呈するものであり、住居壁面寄り床面には円柱状の川原石を立てていた。

S K 001、S K 002、S K 003 はプランが不明確であり、遺構と判断するには要素が貧弱であり、単なる落ち込みと判断する。7月下旬になり、調査区全体を平板測量を開始するが、その直後、前年秋の範囲確認試掘調査時に設定した丈差する2本のトレンチ及び、抜根穴の影響により明確ではないが、石組炉らしき遺構が確認され、周囲を慎重に精査の結果約4分の1しか遺存しないが、円形の石組炉をもつ竪穴住居跡と判断、S I 003として精査開始。8月初めに、S I 003 竪穴住居跡を含め3棟の竪穴住居跡、沢目、7-Eから7-Hまでのグリッド北側壁にて土層堆積状況を作図する。このグリッド付近にのみ黒褐色土中に黄褐色浮石質火山灰の層が堆積している。

8月8日に最終写真撮影、補充測量を行い調査を終了した。

4. 遺跡の層位 (第243図対照)

北側の台地と、鳥越段丘面が浸食されてできた深い沢目の間に、小さな段状の平坦面は、北から南側に緩やかに傾斜している。この猫のひたい程の平坦面に本遺跡が立地しており、現地表面の傾斜と地山面の傾斜はほぼ一致する。

北側の台地斜面には、沢目が存在し、いつも湿潤である。遺跡の南東部分は戦前宅地化されているため削平されている。他の地区も、杉の植林等が行われていたため、攪乱されていた。

このため、土層断面図は、Eライン、Hラインそれに隣地との境界線である7ラインの3本を作成した。この結果、7ラインの土層断面において黒褐色土の層中に薄く黄褐色浮石質火山灰の層が確認された。

Eライン土層註記

- | | | | | | | | | | |
|----|------------------------|-------------------------------|----------|--------------------|----|------------------------|---------------------------|-----------------------|------------------------------------|
| 1 | 7.5Y R ² /5 | 黒褐色土 | 粘性強 | 礫少量混入5% | 2 | 7.5Y R ² /5 | 褐色土 | しまり強 | 小砂礫ほとんど見られない |
| 3 | 7.4Y R ² /5 | 黒褐色土 | 粘性強 | 小砂礫及び礫少量混入5%
ずつ | 4 | 7.5Y R ² /5 | 褐色土に暗褐色土 | 10Y R ² /5 | 暗褐色が少量混入
粘性強 浮石あり 小砂礫15%混入 |
| 5 | 7.5Y R ¹ /5 | 黒色土 | 粘性強 | 小砂礫ほとんどみられない | 6 | 7.5Y R ² /5 | 暗褐色土に黒褐色土 ² /5 | 粘性強 | 暗褐色土には
礫 小砂礫少量混入10% 黒褐色土にはみられない |
| 7 | 7.5Y R ² /5 | 黒褐色土 | 小砂礫15%混入 | 礫5%混入 | 8 | 4に同じ | | | |
| 9 | 3に同じ | | | | 10 | 7.5Y R ² /5 | 黒色土 | 小砂礫多量に混入50% | |
| 11 | 7.5Y R ² /5 | 褐色土に暗褐色土 ² /5が少量混入 | 小砂礫5%混入 | | 12 | 7.5Y R ² /5 | 黒褐色土に黄褐色土粒子7%混入 | 小砂礫ごく
少なく混入 | |

13 7.5Y R $\frac{2}{2}$ 黒褐色土に黄褐色土粒子5%混入 小砂礫5%混入

Hライン土層註記

- 1 10Y R $\frac{2}{2}$ 黒褐色土 黒褐色土粒子25%混入
- 3 10Y R $\frac{2}{2}$ 黒褐色土 暗褐色土粒子50%混入
- 5 10Y R $\frac{2}{2}$ 黒褐色土 黒褐色土粒子少量混入
- 7 10Y R $\frac{2}{2}$ 明黄褐色土と10Y R $\frac{2}{2}$ 黄褐色土とがまざりあう

7ライン土層註記

- 1 7.5Y R $\frac{2}{2}$ 黒色土 小砂礫多量に混入(30%)
- 3 7.5Y R $\frac{2}{2}$ 褐色土 粘性弱 浮石層である 層上部に黒色土粒子多量に混入(20%)
- 5 7.5Y R $\frac{1}{1}$ 黒色土 粘性強
- 7 7.5Y R $\frac{2}{2}$ 褐色土 粘性強 層上部に黒褐色土少量混入(5%)
- 9 7.5Y R $\frac{2}{2}$ 黒褐色土 小砂礫少量混入(5%)
- 11 7.5Y R $\frac{2}{2}$ 橙色土 粘性強 小砂礫多量に混入(20%) 鉄分少量混入(7%)
- 13 7.5Y R $\frac{2}{2}$ 明褐灰色土 粘性強 しまり弱 少砂礫及び鉄分多量に混入(20%)

14 7.5Y R $\frac{2}{2}$ 黒褐色土並び $\frac{2}{2}$ $\frac{2}{2}$ がそれぞれ $\frac{2}{2}$ つ混ざりあう 小砂礫15%混入

- 2 10Y R $\frac{1}{1}$ 黒色土 黒褐色土粒子50%混入
- 4 浮石層である
- 6 10Y R $\frac{2}{2}$ 褐色土 暗褐色土粒子混入
- 8 10Y R $\frac{2}{2}$ 暗褐色土 しまり強 暗褐色土粒子少量混入(2%)

- 2 7.5Y R $\frac{1}{1}$ 黒色土 砂礫多量に混入(25%)
- 4 7.5Y R $\frac{2}{2}$ 明褐色土 粘性弱 浮石層である
- 6 7.5Y R $\frac{2}{2}$ 黒褐色土 粘性強 米粒大の砂礫少量混入(5%)
- 8 7.5Y R $\frac{2}{2}$ 褐色土 3~5cmの礫多量に混入(90%) ……礫層である
- 10 7.5Y R $\frac{2}{2}$ 橙色土 粘性強 しまり弱 鉄分少量混入(3%)
- 12 7.5Y R $\frac{2}{2}$ 浅黄褐色土 粘性強 少砂礫多量に混入 鉄分多量に混入(20%)

5. 遺構と遺物

本遺跡の調査では、3棟の縄文時代の竪穴住居跡を検出した。

S I 001と命名された竪穴住居跡は、床面のほぼ中央に円形を呈する石組炉を有する竪穴住居跡であるが、その床面下から、所謂複式炉形態の炉を有する竪穴住居跡が検出されている。

このため、プラン確認時に検出された時の床面を第Ⅰ期とし、精査中に検出された下部の床面を第Ⅱ期とした。

S I 002 竪穴住居跡は、その平面形も不整な楕円形を呈し、炉もあまり遺存状態が良いとは言えない。

S I 003 竪穴住居跡は、前年冬に実施された試掘時のトレンチの交差部分に検出したのであるが、あまり良い遺存状態ではなく、見誤ったため、トレンチ掘削時、本調査の粗掘り時に削平されてしまっている。

この他、自然地形ではあるが、沢目の中から土器片等が多く出土している。

第95表

上葛岡Ⅱ遺跡S I 001 竪穴住居跡計測・説明表

検出地区		1-H		実測図番号	245、246		図版番号	190~193	
法 量	長軸	354.2cm	壁高	I期 10.1~13.2cm II期 20.3~26.8cm	壁溝幅	なし	主軸方向	N-64°30' -E	
	短軸	289.3cm	面積	7.59m ²	壁溝深	なし	形態	不整楕円形	
プラン確認時の状態		粗掘りを終了し、プラン確認作業を開始した直後、茶褐色の地山面に細かい炭化物を含む黒褐色土の略円形の落ち込みが確認された。(地表面からわずか20~25cmの深さであったため、掘りすぎたきらいもあった。)							
覆土と床面の状態		I期 (新しい)				II期 (古い)			
		細かい炭化物を含む黒褐色土の下に褐色土・黒褐色土と続いている。床面が若干軟かく自然石も埋没しているので床面下に別遺構が存在?				I期の床面(貼床)を除去すると茶褐色系の土層で覆われている。凹凸が激しいがよく踏み固められている。			
柱穴		検出できなかった。				検出できなかった。			
炉		床面中央からやや西寄りに自然石を円形に配置した石組炉がつくられている。炉内に焼土が少なく、炉の東側に焼土が堆積している。				壁西側直下に自然石を1個立て、床面を鍋底状に連続して掘りくぼめ、自然石を二列に並べ、一見所謂複式炉の形態を想起させる形態を呈する。			
遺物		床面から深鉢形土器底部破片の他、覆土中与合せ16点(一括含む)の土器破片と7点の石器・石屑出土。				床面から4点の土器片が出土している。			

土層註記

- 1 7.5YR% 黒褐色土 粘性中程度 しまり強 全体に炭化 2 7.5YR% 褐色土 粘性中程度 しまり中強
物が含まれる
- 3 10YR% 黒褐色土 粘性強 しまり強 4 5YR% 赤褐色土 焼土

第96表

上葛岡Ⅱ遺跡S I 002 竪穴住居跡計測・説明表

検出地区		3-G、4-G、3-H		実測図番号	247		図版番号	194、195	
法 量	長軸	451.8cm	壁高	6.3~21.3cm	壁溝幅	なし	主軸方向	N-37°-W	
	短軸	308.5cm	面積	11.4m ²	壁溝深	なし	形態	不整楕円形	
プラン確認時の状態		粗掘りが終了し、プラン確認作業開始直後、土質による滞水度(湿度)の差からか、暗茶褐色土のベース上にやや黒味の強い土の部分が確認された。プランは、不整な楕円形を呈し、炉の石と思われる石材が中央からやや南側で露出している。							
覆土と床面の状態		覆土は攪乱されているためか、自然または人為的な堆積なのか判別しがたい。床面はよく踏み固められているが、凹凸が激しい。また炉石以外にも長軸方向に自然石が多く検出されている。北側壁下が階段状を呈している。							
柱穴		床面上に5カ所ピットが検出されているが、柱穴と推定されるものは無い。							
炉		床面からやや南寄りに、焼土を囲むように自然石が並べられており、石組炉と思われる。							
遺物		土器片55点、フレイク1点が覆土中から出土している。							

土 層 註 記

- | | | | | | | | | | |
|----|----------------------|-----|-------|--------|----|-------------------|-----|-------|--------|
| 1 | 10YR ¹ ・5 | 黒色 | 粘性やや弱 | しまりやや強 | 2 | 10YR ² | 黒褐色 | 粘性やや強 | しまり中程度 |
| 3 | 10YR ³ | 暗褐色 | 粘性やや弱 | しまり中程度 | 4 | 2と同じ | | | |
| 5 | 2と同じ | | | | 6 | 3と同じ | | | |
| 7 | 10YR ³ | 暗褐色 | 粘性やや弱 | しまりやや強 | 8 | 10YR ³ | 黒褐色 | 粘性やや弱 | しまり中程度 |
| 9 | 7と同じ | | | | 10 | 10YR ³ | 黒褐色 | 粘性やや弱 | しまり中程度 |
| 11 | 10YR ³ | 暗褐色 | 粘性やや強 | しまりやや弱 | | | | | |

第97表

上葛岡Ⅱ遺跡S I 003 竪穴住居跡計測・説明表

検出地区	6-H、7-H		実測図番号	248		図版番号	196、197	
法 量	長 軸	現状 273.9cm	壁 高	5~10cm		壁 溝 幅	なし	
	短 軸	現状 228.2cm	面 積	5.71m ²		壁 溝 深	なし	
プラン確認時の状態	前年秋の試掘調査の2本のトレンチと、本調査時の抜根作業により破壊され竪穴住居跡の北東側凡そ $\frac{1}{4}$ を残すのみであった。この地区は地山面にも礫が多いため、遺構確認が非常に難しく、「石組炉」の存在によりようやく確認された。							
覆土と床面の状態	プラン確認時に既に床面まで剝土しているため、覆土の察は不能であった。床面は、大礫が多く混入する土層を踏み固めたものであるが、凹凸が激しい。							
柱 穴	炉の西側で2カ所検出されているが、いずれも10cm程度の深さである。							
炉	自然石（円礫・角礫）を利用して円形の石組炉をつくっている。							
遺 物	縄文土器細片2点が床面から出土している。							

第98表

上葛岡Ⅱ遺跡出土土器拓影図説明表

拓影番号	出土地区	出土層位	註記番号	時代・時期	形態・部位	文様構成	内面調整	胎土	色調	図版番号
250-1	Bトレ		79TW32 Bトレ 範囲カクニン		口縁部	L、沈線、貼瘤	ミガキ	砂粒少量	7.5Y R $\frac{3}{4}$ にふい橙	
2	Bトレ		79TW32 Bトレ 範囲カクニン		口縁部	L、沈線、貼瘤	ミガキ	砂粒含む	10Y R $\frac{3}{4}$ にふい黄橙	
3	Bトレ		79TW32 Bトレ 範囲カクニン		胴部	L、沈線、貼瘤	ミガキ	砂粒含む	10Y R $\frac{3}{4}$ にふい黄橙	
4	Bトレ		79TW32 Bトレ 範囲カクニン		胴部	L、沈線、貼瘤	ミガキ	砂粒含む	10Y R $\frac{3}{4}$ にふい橙	
5	Bトレ		79TW32 Bトレ 範囲カクニン 浮石層の下		口縁部	L、沈線、貼瘤	ミガキ	砂粒含む	10Y R $\frac{3}{4}$ にふい黄橙	
251-1	S I 001		80TW32 R P 6 S I 001		胴部	L R	ナ テ	砂粒少量 小礫少量	7.5Y R $\frac{3}{4}$ にふい橙	201-9
2	S I 001		80TW32 R P 9 S I 001		胴部	L R	ナ テ	砂粒含む 石英少量	7.5Y R $\frac{3}{4}$ にふい褐	201-10
3	S I 001		80TW32 R P 10 S I 001		胴部	R L	ナ テ	砂粒少量	10Y R $\frac{3}{4}$ 明黄褐	
4	S I 001		80TW32 R P 11 S I 001		胴部	複節?	—	砂粒少量	10Y R $\frac{3}{4}$ にふい黄橙	
5	S I 001		80TW32 R P 12 S I 001		胴部	R L R	ナ テ	砂粒少量	5 Y R $\frac{3}{4}$ にふい橙	201-18
6	S I 001		80TW32 R P 14 S I 001		胴部	?	ヘラナデ	砂粒少量 石英少量	7.5Y $\frac{3}{4}$ 灰白	201-21
7	S I 001		80TW32 R P 14 S I 001		胴部	?	ヘラナデ	砂粒含む	5 Y $\frac{3}{4}$ 灰白	201-19
8	S I 001		80TW32 R P 14 S I 001		胴部	沈線	ヘラナデ	砂粒含む 小礫少量	10Y R $\frac{3}{4}$ にふい黄橙	201-15
9	S I 001		80TW32 R P 14 S I 001		胴部	沈線、L R	ナ テ	砂粒含む、小礫少量 石英少量	2.5Y $\frac{8}{10}$ 灰白	201-13
10	S I 001		80TW32 R P 14 S I 001		胴部	沈線	ミガキ	砂粒含む	5 Y $\frac{3}{4}$ 灰白	201-11
11	S I 001		80TW32 R P 14 S I 001		胴部	沈線	ヘラナデ	砂粒含む 小礫少量	2.5Y 7.2 灰黄	201-22
12	S I 001		80TW32 R P 14 S I 001		胴部	沈線	ミガキ	砂粒含む 小礫少量	10Y R $\frac{3}{4}$ にふい黄褐	201-23
13	S I 001		80TW32 R P 14 S I 001		胴部	沈線、縄文	$\frac{3}{4}$ ナデ $\frac{1}{4}$ ナデ	砂粒含む	2.5Y $\frac{3}{4}$ 灰白	201-14
14	S I 001		80TW32 R P 14 S I 001		胴部	?	ヘラナデ	砂粒少量	7.5Y R $\frac{3}{4}$ にふい褐	201-16
15	S I 001		80TW32 R P 14 S I 001		胴部	L R	ヘラナデ	砂粒少量 小礫少量	2.5Y $\frac{3}{4}$ 灰白	201-17

拓影番号	出土地区	出土層位	註記番号	時代・時期	形態・部位	文様構成	内面調整	胎土	色調	図版番号
251-16	S I 001		80TW32 R P 14 S I 001		胴部	沈線、LR	ヘラナデ	砂粒少量	10Y R $\frac{3}{4}$ にぶい黄橙	201-12
17	S I 001		80TW32 R P 14 S I 001		胴部	?	ヘラナデ	砂粒含む	2.5Y $\frac{7}{10}$ 灰黄	201-20
18	S I 001		80TW32 R P 14 S I 001		胴部	RL	ヘラナデ	砂粒少量	10Y R $\frac{3}{4}$ にぶい黄橙	201-1
19	S I 001		80TW32 R P 14 S I 001		口縁部	?	ナデ	砂粒含む	10Y R $\frac{3}{4}$ にぶい黄橙	201-2
20	S I 001		80TW32 R P 14 S I 001		胴部	沈線	?		10Y R $\frac{3}{4}$ 褐灰	201-3
21	S I 001		80TW32 R P 14 S I 001		胴部	RL	ナデ	砂粒含む 小礫少量	7.5Y R $\frac{3}{4}$ 橙	201-4
22	S I 001		80TW32 R P 14 S I 001		胴部	RL	ナデ	砂粒少量	10Y R $\frac{3}{4}$ にぶい黄橙	201-5
23	S I 001		80TW32 R P 14 S I 001		口縁部		ヘラナデ		10Y R $\frac{3}{4}$ にぶい黄橙	201-6
24	S I 001		80TW32 R P 14 S I 001		胴部	RL	ナデ	砂粒少量	10Y R $\frac{3}{4}$ にぶい黄橙	201-7
25	S I 001		80TW32 R P 14 S I 001		口縁部	?	ナデ	砂粒含む 小礫少量	2.5Y $\frac{7}{10}$ 灰白	201-8
252-1	S I 001		80TW32 R P 14 S I 001		胴部	RL	ヘラナデ	砂粒少量	7.5Y R $\frac{3}{4}$ にぶい橙	202-1
2	S I 001		80TW32 S I 001		胴部	RL	ヘラナデ	砂粒少量 小礫少量	2.5Y R $\frac{3}{4}$ 灰白	202-2
3	S I 001		80TW32 R P 20		胴部	RL	ナデ	砂粒少量、小礫少量 石英少量	7.5Y R $\frac{3}{4}$ にぶい橙	202-14
4	S I 001		80TW32 R P 19 S I 001		胴部	RL	ミガキ	砂粒含む	7.5Y R $\frac{3}{4}$ 橙	202-24
5	S I 001		80TW32 R P S I 001		胴部	LR、沈線	ナデ	砂粒少量 小礫少量	10Y R $\frac{3}{4}$ 浅黄橙	202-16
6	S I 001		80TW32 R P 15 S I 001		胴部	RL	?	砂粒少量	5Y R $\frac{3}{4}$ 橙	202-25
7	S I 001		80TW32 R P 15 S I 001		胴部	RL	ヘラナデ	砂粒少量 小礫少量	7.5Y R $\frac{3}{4}$ にぶい橙	
8	S I 001		80TW32 R P 15 S I 001		底部	RL				202-17
9	S I 001		80TW32 R P 15 S I 001		胴部	RL	ナデ	砂粒少量 小礫少量	5Y R $\frac{3}{4}$ 橙	201-25
10	S I 001		80TW32 R P 17 S I 001		胴部	沈線、RL、磨消	ミガキ	砂粒少量	7.5Y R $\frac{3}{4}$ にぶい褐	202-18
11	S I 001		80TW32 R P 16 S I 001		胴部	LR	ナデ	砂粒少量	7.5Y R $\frac{3}{4}$ 浅黄橙より黒い	202-3

12	S I 001		80T W32 R P15	S I 001		胴部	R L		砂粒少量	7.5 Y R $\frac{5}{4}$ にぶい橙	202-4
13	S I 001		80T W32 R P19	S I 001		胴部	R L	ヘラナデ	砂粒少量 小礫少量	2.5 Y R $\frac{5}{6}$ 明赤褐	201-24
14	S I 001		80T W32 R P15	S I 001		胴部	R L	ヘラナデ	砂粒少量	5 Y R $\frac{3}{4}$ にぶい赤褐	201-26
15	S I 001		80T W32 R P20	S I 001		胴部	R L	ナデ	砂粒少量	5 Y R $\frac{5}{6}$ 明赤褐	202-15
253-1	S I 002		80T W32 R P9	S I 002		口縁部	L R	ナデ	砂粒少量 小礫少量	10 Y R $1\frac{1}{4}$ 黒	202-26
2	S I 002		80T W32 R P1	S I 002		口縁部	L R	ナデ	砂粒含む	10 Y R $\frac{1}{4}$ 黒褐	202-5
3	S I 002		80T W32 R P2	S I 002		胴部	R L	ヘラナデ	砂粒少量 小礫含む	7.5 Y R $\frac{5}{6}$ 橙	202-27
4	S I 002		80T W32 R P3	S I 002		口縁部	L R	ヘラナデ	砂粒含む 小礫少量	5 Y R $\frac{3}{4}$ にぶい赤褐	202-29
5	S I 002		80T W32 R P5	S I 002		胴部	R L	ナデ	砂粒含む	7.5 Y R $\frac{5}{6}$ 橙	202-6
6	S I 002		80T W32 R P5	S I 002		口縁部	?	ヘラナデ	砂粒少量 石英少量	7.5 Y R $\frac{5}{6}$ 橙	202-7
7	S I 002		80T W32 R P6	S I 002		胴部	R	ヘラナデ	砂粒少量	7.5 Y R $\frac{3}{4}$ にぶい橙	202-13
8	S I 002		80T W32 R P8	S I 002		胴部	R L	ヘラナデ	砂粒少量 石英少量	7.5 Y R $\frac{5}{6}$ 橙	202-32
9	S I 002		80T W32 R P10	S I 002		胴部	?	ヘラナデ	砂粒少量、小礫少量 石英少量	10 Y R $\frac{1}{4}$ 褐	202-30
10	S I 002		80T W32 R P11	S I 002		口縁部	沈線	ナデ	砂粒少量	10 Y R $\frac{5}{6}$ 浅黄橙	202-31
11	S I 002		80T W32 R P12	S I 002		胴部	沈線	ミガキ	砂粒少量	10 Y R $\frac{3}{4}$ にぶい黄橙	202-8
12	S I 002		80T W32 R P13	S I 002		口縁部	沈線	ナデ	砂粒少量	7.5 Y R $\frac{5}{6}$ にぶい橙	202-19
13	S I 002		80T W32 R P14	S I 002		胴部		ヘラナデ	砂粒少量 石英少量	7.5 Y R $\frac{3}{6}$ 褐	202-20
14	S I 002		80T W32 R P13	S I 002		胴部	L R	ヘラナデ	砂粒少量 石英少量	7.5 Y R $\frac{3}{4}$ 褐	202-21
15	S I 002		80T W32 R P15	S I 002		口縁部	L R	ヘラナデ	砂粒少量 小礫少量	10 Y R $\frac{1}{4}$ 褐灰	202-23
16	S I 002		80T W32 R P16	S I 002		胴部	L R	ヘラナデ	砂粒少量、小礫少量 砂粒含む	10 Y R $\frac{3}{4}$ にぶい黄橙	203-12
17	S I 002		80T W32 R P16	S I 002		胴部	?	ヘラナデ	砂粒少量 石英少量	10 Y R $\frac{3}{4}$ にぶい黄橙	
18	S I 002		80T W32 R P17	S I 002		胴部	R L	ミガキ	砂粒含む 小礫少量	5 Y R $\frac{5}{6}$ 明赤褐	202-22

拓影番号	出土地区	出土層位	註記番号	時代・時期	形態・部位	文様構成	内面調整	胎土	色調	図版番号
253-19	S I 002		80TW32 R P 18 S I 002		胴部	R L	ミガキ	砂粒少量 小礫少量	7.5Y R $\frac{5}{6}$ 浅黄橙より赤い	202-13
20	S I 002		80TW32 R P 19 S I 002		胴部	R L	ミガキ	砂粒少量	5 Y R $\frac{5}{6}$ 橙	
21	S I 002		80TW32 R P 22 S I 002		胴部	?	ヘラナデ	砂粒少量 小礫含む	5 Y R $\frac{5}{6}$ 明赤褐	202-9
22	S I 002		80TW32 R P 26 S I 002		底部	R L	ヘラナデ	砂粒含む	10 Y R $\frac{7}{4}$ にぶい黄橙	
23	S I 002		80TW32 R P 29 S I 002		胴部	R L	ナデ	砂粒含む	7.5Y R $\frac{7}{6}$ 橙	202-10
24	S I 002		80TW32 R P 21 S I 002		胴部	L	ヘラナデ	砂粒少量	10 Y R $\frac{7}{6}$ にぶい黄橙	202-28
25	S I 002		80TW32 R P 24 S I 002		口縁部	L R	ナデ	砂粒少量、小礫少量 石英少量	10 Y R $\frac{5}{1}$ 黒褐	
26	S I 002		80TW32 R P 28 S I 002		胴部	R L	ナデ	砂粒少量	7.5Y R $\frac{7}{6}$ 橙	202-11
27	S I 002		80TW32 R P 32 S I 002		胴部	L	ナデ	砂粒少量、小礫少量 石英少量	10 Y R $\frac{5}{1}$ 黒褐	202-12
254-1	S I 002		80TW32 R P 32 S I 002		口縁部	L R	ヘラナデ	砂粒少量 小礫少量	5 Y R $\frac{5}{6}$ にぶい橙	204-14
2	S I 002		80TW32 R P 33 S I 002		胴部	R L	ヘラナデ	砂粒少量 石英少量	7.5Y R $\frac{7}{6}$ 褐	203-4
3	S I 002		80TW32 R P 35 S I 002		胴部	L R、磨消	ミガキ		H $\frac{5}{6}$ 黒	203-11
4	S I 002		80TW32 R P 36 S I 002		胴部	?	ミガキ	砂粒少量	7.5Y R $\frac{7}{6}$ 灰褐	
5	S I 002		80TW32 R P 37 S I 002		胴部	R L	ナデ	砂粒少量	7.5Y R $\frac{5}{6}$ 橙	
6	S I 002		80TW32 R P 39 S I 002		胴部	R L	ナデ	砂粒少量 小礫少量	5 Y R $\frac{5}{6}$ 明赤褐	203-3
7	S I 002		80TW32 R P 40 S I 002		胴部	R	ナデ	砂粒少量 石英少量	7.5Y R $\frac{7}{4}$ にぶい橙	
8	S I 002		80TW32 R P 41 S I 002		胴部	R L	ナデ	砂粒少量	10 Y R $\frac{7}{6}$ 灰黄褐	203-1
9	S I 002		80TW32 R P 42 S I 002		胴部	?	ナデ	砂粒少量	10 Y R $\frac{7}{6}$ 明黄褐	203-6
10	S I 002		80TW32 R P 43 S I 002		胴部	R L	ミガキ	砂粒含む 石英少量	5 Y R $\frac{5}{6}$ 赤褐	203-29
11	S I 002		80TW32 R P 44 S I 002		胴部	R L	ナデ	砂粒少量 石英少量	10 Y R $\frac{5}{4}$ 浅黄橙	203-2
12	S I 002		80TW32 R P 45 S I 002		胴部	L	ミガキ	砂粒少量	5 Y R $\frac{5}{6}$ 明赤褐	203-15

13	S I 002	80 T W32 R P46	S I 002	胴部	R L	ミガキ	砂粒含む 小礫少量	7.5 Y R $\frac{5}{8}$ 橙	203-16
14	S I 002	80 T W32 R P47	S I 002	胴部		ミガキ	砂粒少量	7.5 Y R $\frac{5}{8}$ にぶい褐	
15	S I 002	80 T W32 R P48	S I 002	胴部	L R	ヘラナデ	砂粒少量 石英少量	7.5 Y R $\frac{5}{8}$ 橙	203-17
16	S I 002	80 T W32 R P50	S I 002	胴部	?	ナ デ	砂粒少量、小礫少量 石英少量	5 Y R $\frac{3}{4}$ にぶい赤褐	203-5
17	S I 002	80 T W32 R P52	S I 002	胴部	R L	ミガキ	砂粒少量	10 Y R $\frac{5}{8}$ 浅黄橙	203-7
18	S I 002	80 T W32 R P55	S I 002	胴部	L R、磨消	ミガキ	砂粒少量	2.5 Y R $\frac{5}{8}$ 明赤褐	203-8
19	S I 002	80 T W32 R P55	S I 002	胴部	L R、R L、 羽状縄文	ミガキ	砂粒微量	7.5 Y R $\frac{3}{8}$ 橙	
20	S I 002	80 T W32 R P55	S I 002	胴部	?	ヘラナデ	砂粒少量 小礫少量	7.5 Y R $\frac{3}{8}$ 褐	203-9
21	S I 002	80 T W32 R P55	S I 002	口縁部	L R、沈線	ナ デ	砂粒少量 石英少量	2.5 G Y $\frac{3}{4}$ オリープ灰	203-10
22	S I 002	80 T W32 R P56	S I 002	胴部	?	ナ デ	砂粒少量 石英少量	7.5 Y R $\frac{3}{8}$ 褐	
23	S I 002	80 T W32 R P58	S I 002	胴部	?	ナ デ	砂粒少量、小礫少量 石英少量	2.5 Y R $\frac{5}{8}$ 明赤褐	203-19
24	S I 002	80 T W32 R P61	S I 002	胴部	R L	ミガキ	砂粒少量 小礫少量	5 Y R $\frac{3}{4}$ 極暗赤褐	203-20
25	S I 002	80 T W32 R P62	S I 002	胴部	L R	ナ デ	砂粒微量	10 Y R $\frac{3}{4}$ 黒	
26	S I 002	80 T W32 R P63	S I 002	口縁部		ミガキ	砂粒少量	7.5 Y R $\frac{3}{8}$ 橙	
27	S I 002	80 T W32 R P77	S I 002	胴部	L	ミガキ	砂粒少量 小礫少量	7.5 Y R $\frac{3}{4}$ にぶい橙	203-18
255-1	2-E	80 T W32 R P69	2 E	胴部	L	ヘラナデ	砂粒少量 小礫少量	7.5 Y R $\frac{3}{4}$ にぶい橙	203-23
2	2-F	80 T W32 R P72	2 F	胴部	?	ナ デ	砂粒含む 石英含む	10 Y R $\frac{3}{4}$ 浅黄橙	204-11
3	2-H	80 T W32 R P	2 H カクニン面	胴部	R L	ミガキ	砂粒含む	5 Y R $\frac{5}{8}$ 橙	204-12
4	2-I	80 T W32	2 I	胴部	L R	ヘラナデ	砂粒少量 小礫少量	7.5 Y R $\frac{3}{4}$ にぶい橙	203-24
5	3-E	80 T W32 R P64	3 E	胴部	?	ナ デ	砂粒少量 石英多量	7.5 Y R $\frac{5}{8}$ 浅黄橙	204-13
6	3-E	80 T W32 R P43	3 E	胴部	網目状擦糸文	ナ デ	砂粒含む	7.5 Y R $\frac{3}{4}$ にぶい橙	204-14
7	3-H	80 T W32 R P15	3 H	胴部	L R、L R、羽状	ミガキ	砂粒少量 石英含む	7.5 Y R $\frac{3}{8}$ 黄橙	204-15

拓影番号	出土地区	出土層位	註記番号	時代・時期	形態・部位	文様構成	内面調整	胎土	色調	図版番号
255-8	3-I		80TW32 RP11 3I		口縁部	L、沈線、貼瘤、 刺突	ナテ	砂粒少量	5YR $\frac{1}{2}$ 赤褐	203-25
9	3-I		80TW32 RP11 3I		胴部	L	ヘラナテ	砂粒少量 小礫少量	5YR $\frac{1}{2}$ 橙	203-26
10	3-I		80TW32 RP11 3I		胴部	L	ナテ	砂粒少量 小礫少量	7.5YR $\frac{3}{4}$ 褐	203-27
11	3-I		80TW32 RP11 3I		胴部	L	ミガキ	砂粒少量 小礫少量	5YR $\frac{1}{2}$ 橙	
12	3-I		80TW32 RP12 G-3I		胴部	?	ミガキ	砂粒少量	2.5YR $\frac{3}{4}$ 淡黄	204-9
13	3-I		80TW32 RP11 3I		胴部	LR	ミガキ	砂粒少量	5YR $\frac{3}{4}$ にぶい赤褐	203-28
14	3-I		80TW32 RP11 3I		胴部	LR	ヘラナテ	砂粒少量 小礫少量	5YR $\frac{1}{2}$ 明赤褐	204-31
15	3-I		80TW32 RP14 3I		胴下部	縄文圧痕	—	砂粒少量	10YR $\frac{3}{4}$ 浅黄橙	
16	3-I		80TW32 RP11 3I		胴部	LR	ナテ	砂粒少量	5YR $\frac{1}{2}$ 赤褐	204-10
17	3-I		80TW32 RP11 3I		胴部	RL	ヘラナテ	砂粒少量	7.5YR $\frac{3}{4}$ にぶい褐	204-16
18	3-I		80TW32 RP12 3I		胴部	LR	ナテ	砂粒少量	5YR $\frac{1}{2}$ にぶい橙	204-17
19	3-I		80TW32 RP11 3I		口縁部	LR	ヘラナテ	砂粒少量	7.5YR $\frac{1}{2}$ 褐	204-30
20	3-I		80TW32 RP11 3I		胴部	沈線、L	ナテ	砂粒少量	7.5YR $\frac{1}{2}$ 褐	204-18
256-1	3-I		80TW32 RP11 3I		胴部	RL	ナテ	砂粒含む 小礫少量	7.5YR $\frac{1}{2}$ 橙	
2	3-I		80TW32 RP10 3I		胴部	LR	ナテ	砂粒少量 小礫少量	2.5YR $\frac{3}{4}$ 暗赤褐	
3	3-I		80TW32 RP11 3I		胴部	LR	ナテ	砂粒少量 小礫少量	5YR $\frac{1}{2}$ 明赤褐	
4	4-I		80TW32 RP12 4I		胴部	LR	ミガキ	砂粒少量 小礫少量	5YR $\frac{3}{4}$ 暗赤褐	204-1
5	4-I		80TW32 RP12 4I		胴部	RL	ナテ	砂粒少量 小礫少量	5YR $\frac{1}{2}$ にぶい赤褐	205-15
6	5-D		80TW32 RP35 5D		胴部	RL	ミガキ	砂粒少量 石英少量	7.5YR $\frac{3}{4}$ にぶい橙	
7	5-D		80TW32 RP26 5D		胴部	?	ナテ	砂粒少量 石英少量	10YR $\frac{3}{4}$ 褐灰	204-2
8	5-D		80TW32 RP24 5D		胴部	L撚糸文	—	砂粒含む	10YR $\frac{3}{4}$ にぶい黄橙	

9	5-D		80TW32 RP23	5 D		胸部	L R	ヘラナデ	砂粒少量	2.5 Y R % 橙	204-3
10	5-D		80TW32 RP25	5 D		胸部	?	ヘラナデ	砂粒微量 小礫少量	7.5 Y R % にふい橙	
11	5-D		80TW32 RP25	5 D		胸部	?	ヘラナデ	砂粒少量	5 Y R % にふい赤褐	204-4
12	5-D		80TW32 RP26	5 D		胸部	R L	ナ デ	砂粒少量	7.5 Y R % 明褐灰	
13	5-E		80TW32 RP22	5 E		胸部	不整撚糸文	ミガキ	砂粒少量	7.5 Y R % 浅黄橙	204-24
14	5-G		80TW32 RP2	5 G		胸部	撚糸文	外面ミガキ	砂粒微量	2.5 Y R % 橙	204-19
15	6-D		80TW32 RP33	6 D		胸部		ミガキ	砂粒少量	5 Y R % 橙	204-5
16	6-D		80TW32 RP32	6 D		胸部		ミガキ	砂粒含む	7.5 Y R % にふい橙	204-7
17	6-D		80TW32 RP31	6 D		胸部	R L	ミガキ	砂粒含む	5 Y R % 橙	
18	6-D		80TW32 RP31	6 D		胸部	L R	ヘラナデ	砂粒少量 石英少量	7.5 Y R % 橙	204-20
19	6-D		80TW32 RP28	6 D		胸部	?	ヘラナデ	砂粒少量 小礫少量	7.5 Y R % 浅黄橙	204-21
20	6-D		80TW32 RP29	6 D		胸部	R L	ナ デ	砂粒含む	10 Y R % 褐灰	204-22
21	6-D		80TW32 RP32	6 D		胸部	R L	ヘラナデ	砂粒少量 小礫少量	5 Y R % にふい褐	204-8
22	6-D		80TW32 RP30	6 D		胸部	L R	ミガキ	砂粒少量 石英少量	7.5 Y R % にふい褐	
23	6-E		80TW32 RP20	6 E		胸部	L	ミガキ	砂粒含む 小礫少量	10 Y R % 明黄褐	
24	6-E		80TW32 RP16	6 E		胸部	網目状撚糸文	ミガキ	砂粒少量	7.5 Y R % 褐	204-29
25	6-E		80TW32 RP35	6 E		胸部	不整撚糸文	ヘラナデ	砂粒少量 小礫少量	10 Y R % 灰白	
26	6-E		80TW32 RP40	6 E		胸部	不整撚糸文	ナ デ	砂粒含む	10 Y R % にふい黄橙	204-23
27	6-E		80TW32 RP37	6 E		胸部	不整撚糸文	ナ デ	砂粒含む	10 Y R % にふい黄橙	
28	6-E		80TW32 RP38	6 E		胸部	不整撚糸文	ヘラナデ	砂粒含む	10 Y R % にふい黄橙	204-28
29	6-E		80TW32 RP39	6 E		胸部	不整撚糸文	ミガキ	砂粒少量	10 Y R % 浅黄橙	
257-1	6-E		80TW32 RP18	6 E		胸部	?	ミガキ	砂粒含む	7.5 Y R % 橙	

拓影番号	出土地区	出土層位	註記番号	時代・時期	形態・部位	文様構成	内面調整	胎土	色調	図版番号
257-2	6-E		80TW32 RP41 6E		胴部	?	ミガキ	砂粒少量	7.5YR% 浅黄橙	
3	6-E		80TW32 RP44 6E		口縁部	?	ナテ	砂粒少量	10YR% にぶい黄橙	205-16
4	6-E		80TW32 RP19 6E		胴部	?	ミガキ	砂粒含む	10YR% にぶい黄橙	
5	6-E		80TW32 RP34 6E		胴部	LR	ヘラナテ	砂粒多量 小礫少量	2.5YR% 橙より やや明るい	205-1
6	6-E		80TW32 RP36 6E		底部	?	ナテ	砂粒少量、小礫少量 石英少量	10YR% 浅黄橙	
7	6-E		80TW32 RP20 6E		胴部	網目状捺糸文	ヘラナテ	砂粒含む	7.5YR% 橙	205-11
8	6-E		80TW32 RP20 6E		胴部	?	ナテ	砂粒含む	7.5YR% にぶい橙	
9	6-E		80TW32 RP42 6E		胴部	沈線	ミガキ	砂粒含む	7.5YR% 浅黄橙	205-6
10	6-E		80TW32 RP21 6E		胴部	捺糸文	ナテ	砂粒少量	7.5YR% 浅黄橙	205-12
11	6-E		80TW32 RP17 6E		胴部	沈線	ミガキ	砂粒含む	10YR% にぶい黄橙	205-10
12	6-G		80TW32 RP1 6G		胴部	?	ミガキ	砂粒微量	5YR% にぶい赤褐	205-8
13	6-K		80TW32 RP88 6K		胴部	?	ミガキ	砂粒少量	10YR% にぶい黄橙	
14	6-K		80TW32 RP8 6K		胴部	沈線	ナテ	砂粒少量	10YR% にぶい黄橙	205-5
15	7-D		80TW32 RP46 7D		胴部	?	ナテ	砂粒少量 石英少量	7.5YR% 褐灰	205-9
16	7-H		80TW32 RP88 7H		胴部	LR	ミガキ	砂粒少量	7.5YR% 橙	205-17
17	7-H		80TW32 RP90 7H		口縁部	?	ミガキ	砂粒含む 小礫少量	7.5YR% にぶい橙	205-13
18	7-J		80TW32 RP3 7J		胴部	LR			5YR% 明赤褐	205-14
19	7-H		80TW32 RP90 7H		胴部	RL	ミガキ	砂粒少量 小礫少量	7.5YR% にぶい褐	205-4
20	7-J		80TW32 RP3 7J		胴部	RLR	ナテ	砂粒少量	7.5YR% にぶい橙	
21	8-K		80TW32 RP4 8K		胴部	LR	ミガキ	砂粒少量 小礫少量	10YR% にぶい黄橙	205-2
22	8-K		80TW32 RP4 8K		胴部	LR、沈線	ナテ	砂粒少量 小礫少量	7.5YR% 橙	205-3

23	8-K	80TW32 R P 5	8 K	胴部	L R	ヘラナデ	砂粒少量 小礫少量	10Y R $\frac{5}{2}$ 灰黄褐	205-7
24	8-K	80TW32 R P 5	8 K	胴部	L R	ミガキ	砂粒少量 小礫少量	7.5Y R $\frac{5}{2}$ にぶい褐	205-20
25	8-K	80TW32 R P 6	8 K	口縁部	沈線撚糸文	ヘラナデ	砂粒少量	10Y R $\frac{5}{2}$ にぶい黄褐	205-21
258-1	8-K	80TW32 R P 4	8 K	口縁部	L R	ナ デ	砂粒少量	7.5Y R $\frac{5}{2}$ にぶい褐	205-24
2	8-K	80TW32 R P 4	8 K	胴部	L R	ミガキ	砂粒含む	7.5Y R $\frac{5}{2}$ にぶい褐	205-25
3	8-K	80TW32 R P 5	8 K	底部	R L	ヘラナデ	砂粒少量 小礫少量	7.5Y R $\frac{5}{2}$ にぶい橙	205-18
4	8-K	80TW32 R P 4	8 K	胴部	L R	ミガキ	砂粒少量 小礫少量	10Y R $\frac{5}{2}$ 浅黄橙	205-26
5	8-K	80TW32 R P 6	8 K	胴部	L R	ナ デ	砂粒少量 小礫少量	10Y R $\frac{5}{2}$ にぶい黄橙	206-16
6	8-K	80TW32 R P 4	8 K	胴部	網目状撚糸文	ミガキ	砂粒少量	7.5Y R $\frac{5}{2}$ 橙	205-19
7	8-K	80TW32 R P 6	8 K	口縁部	L R	ナ デ	砂粒少量	7.5Y R $\frac{5}{2}$ にぶい褐	206-17
8	8-K	80TW32 R P 4	8 K	胴部	L R	ナ デ	砂粒少量 小礫少量	2.5Y $\frac{5}{2}$ 灰黄	206-5
9	8-K	80TW32 R P 4	8 K	胴部	L R	ヘラナデ	砂粒少量	10Y R $\frac{5}{2}$ にぶい黄橙	
10	3-I	80TW32 R P 11		胴部	L	ヘラナデ	砂粒少量 小礫少量	7.5Y R $\frac{5}{2}$ 明褐	206-13
11	3-I	80TW32 R P 14		胴部	沈線、L R	ヘラナデ	砂粒含む	10Y R $\frac{5}{2}$ にぶい黄褐	206-14
12	3-I	80TW32 R P 14		胴部	R L、沈線	ヘラナデ	砂粒含む	10Y R $\frac{5}{2}$ 灰白	206-26
13	7-D	80TW32 R P 47		胴部	L R	ナ デ	砂粒少量	7.5Y R $\frac{5}{2}$ 橙	206-1
14	7-D	80TW32 R P 47		胴部	L R	ナ デ	砂粒含む 石英少量	7.5Y R $\frac{5}{2}$ 橙	
15	7-D	80TW32 R P 48		底部	?	ナ デ	砂粒含む 石英少量	10Y R $\frac{5}{2}$ にぶい黄褐	
16	6-D	80TW32 R P 49		胴部	L	ミガキ	砂粒含む	5Y R $\frac{5}{2}$ 橙	
17	6-C	80TW32 R P 50		胴部	L R	ナ デ	砂粒少量	7.5Y R $\frac{5}{2}$ にぶい橙	205-22
18	7-C	80TW32 R P 51		胴部	?	ナ デ	砂粒含む	7.5Y R $\frac{5}{2}$ 灰褐	
19	5-C	80TW32 R P 52		胴部	L R	ナ デ	砂粒少量 石英少量	7.5Y R $\frac{5}{2}$ にぶい赤褐	206-6

拓影番号	出土地区	出土層位	註記番号	時代・時期	形態・部位	文様構成	内面調整	胎土	色調	図版番号
258-20	5-C		80TW32 RP52		胴部	L R	ミガキ	砂粒少量 石英含む	7.5Y R $\frac{1}{4}$ 褐	206-15
21	5-C		80TW32 RP52		胴部	L R	ナテ	砂粒少量 石英含む	5Y R $\frac{1}{2}$ 暗赤褐	
22	5-C		80TW32 RP54		胴部	L R	ヘラナテ	砂粒少量	7.5Y R $\frac{1}{4}$ 褐	206-11
23	5-C		80TW32 RP54		胴部	L R	ナテ	砂粒少量 石英含む	5Y R $\frac{1}{4}$ にぶい赤褐	
24	3-D		80TW32 RP55		胴部	L R	ナテ	砂粒含む	5Y R $\frac{1}{4}$ にぶい橙	
25	3-D		80TW32 RP55		胴部	L R	ナテ	砂粒少量 小礫少量	2.5Y R $\frac{1}{4}$ にぶい赤褐	206-12
26	5-D		80TW32 RP56		胴部	?	ミガキ	砂粒少量 石英少量	5Y $\frac{1}{2}$ 灰	205-23
259-1	4-D		80TW32 RP57		口縁部	?	ナテ	砂粒微量 小礫少量	7.5Y R $\frac{1}{2}$ 灰白	
2	4-D		80TW32 RP58		口縁部	?	ナテ	砂粒微量 小礫少量	2.5Y R $\frac{1}{2}$ 橙	
3	4-E		80TW32 RP59		胴部	L R	ミガキ	砂粒多量	10Y R $\frac{1}{2}$ 灰黄褐	
4	4-E		80TW32 RP59		胴部	R L	ミガキ	砂粒少量	7.5Y R $\frac{1}{2}$ 橙	
5	4-E		80TW32 RP60		胴部	L R	ナテ	砂粒少量	7.5Y R $\frac{1}{4}$ にぶい橙	206-9
6	3-E		80TW32 RP61		胴部	R L	ナテ	砂粒少量 石英含む	10Y R $\frac{1}{4}$ 褐灰	206-10
7	3-E		80TW32 RP61		胴部	R L	ヘラナテ	雲母多量	10Y R $\frac{1}{2}$ 灰白	207-18
8	3-E		80TW32 RP63		胴部	R L	ナテ	砂粒少量 石英含む	10Y R $\frac{1}{4}$ 灰白より明るい	206-21
9	3-E		80TW32 RP65		胴部	R L	ナテ	砂粒少量 石英多量	7.5Y R $\frac{1}{2}$ 浅黄橙	206-22
10	3-E		80TW32 RP66		胴部	R L	ナテ	砂粒少量 石英多量	10Y R $\frac{1}{4}$ 灰白	206-23
11	3-E		80TW32 RP67		胴部	R L	ナテ	砂粒少量 石英多量	7.5Y R $\frac{1}{2}$ 浅黄橙	206-28
12	3-E		80TW32 RP67		胴部	?	ナテ	砂粒少量 石英少量	7.5Y R $\frac{1}{2}$ 橙	
13	3-E		80TW32 RP68		胴部	R L	ミガキ	砂粒少量 石英多量	10Y R $\frac{1}{2}$ 灰白	206-27
14	3-E		80TW32 RP70		口縁部	L R、沈線	ナテ	砂粒少量	5Y R $\frac{1}{2}$ 灰褐	206-19

15	2-F	80TW32 RP71		胴部	RL	ナテ	砂粒少量 石英多量	10YR $\frac{7}{2}$ にぶい黄橙	206-24
16	2-F	80TW32 RP72		胴部	LR	ミガキ	砂粒少量	10YP $\frac{5}{2}$ 灰白	206-7
17	2-F	80TW32 RP73		胴部	?	ミガキ	砂粒含む 石英少量	10YP $\frac{4}{2}$ 浅黄橙	206-18
18	2-D	80TW32 RP75		胴部	L	ナテ	砂粒少量	2.5YP $\frac{5}{2}$ 明赤褐	206-4
19	2-D	80TW32 RP76		胴部	RL、沈線、磨消	ナテ	砂粒少量	2.5Y $\frac{5}{2}$ 淡黄	206-20
20	2-D	80TW32 RP76		胴部	RL	ミガキ	砂粒含む 小礫少量	2.5Y $\frac{5}{2}$ 淡黄	206-3
21	2-D	80TW32 RP76		胴部	?	ヘラナテ	砂粒含む	10YR $\frac{5}{2}$ 浅黄橙 よりやや濃い	206-2
22	2-D	80TW32 RP76		胴部	RL	ミガキ	砂粒少量 石英含む	10YR $\frac{5}{2}$ 浅黄橙	206-25
23	7-G	80TW32 RP77		口縁部	LR、沈線、磨消	ナテ	砂粒少量	10YR $\frac{1}{2}$ 黒	206-8
260-1	7-G	80TW32 RP77		胴部	LR	ミガキ	砂粒少量	5YR $\frac{2}{2}$ 黒褐	207-4
2	7-G	80TW32 RP77		口縁部	LR、沈線、磨消	ナテ	砂粒少量	7.5YR $\frac{4}{2}$ 褐	207-5
3	7-G	80TW32 RP77		胴部	L	ミガキ	砂粒含む 小礫少量	7.5YR $\frac{5}{2}$ 褐	207-17
4	7-G	80TW32 RP77		底部	LR	ナテ	砂粒含む	5YR $\frac{5}{2}$ 明赤褐	207-9
5	7-G	80TW32 RP77		口縁部	LR、沈線、磨消	ナテ	砂粒少量	5YR $\frac{3}{2}$ 黒褐	207-3
6	7-G	80TW32 RP77		胴部	?	ナテ	砂粒少量	10YR $\frac{5}{2}$ 浅黄橙	
7	7-G	80TW32 RP77		胴部	LR	ナテ	砂粒少量	10YR $\frac{5}{2}$ 浅黄橙	
8	7-G	80TW32 RP77		胴部	LR	ナテ	砂粒少量 小礫少量	10YR $\frac{5}{2}$ 黒褐	
9	8-H	80TW32 RP78		胴部	LR	ミガキ	砂粒少量 石英少量	7.5YR $\frac{3}{2}$ 黒褐	207-1
10	8-H	80TW32 RP78		底部	LR	ナテ	砂粒含む	5YR $\frac{4}{2}$ にぶい赤褐	207-13
11	8-H	80TW32 RP78		胴部	LR	ナテ	砂粒含む	7.5YR $\frac{3}{2}$ 黒	207-8
12	8-H	80TW32 RP78		胴部	LR	ミガキ	砂粒含む 石英微量	7.5YR $\frac{4}{2}$ にぶい褐	207-6
13	8-H	80TW32 RP78		底部		ナテ	砂粒含む	7.5YR $\frac{7}{2}$ にぶい橙	207-15

拓影番号	出土地区	出土層位	註記番号	時代・時期	形態・部位	文様構成	内面調整	胎土	色調	図版番号
260-14	8-H		80TW32 R P 78		胴部	L R	ミガキ	砂粒少量	7.5 Y R $\frac{5}{4}$ にふい褐	
15	8-H		80TW32 R P 78		胴部	L R	ミガキ	砂粒少量 石英少量	7.5 Y R $\frac{5}{4}$ にふい橙	
16	8-H		80TW32 R P 78		胴部	L R	ナテ	砂粒含む	10 Y R $\frac{5}{4}$ にふい黄褐	207-2
17	8-I		80TW32 R P 79		胴部	隆帯、縄文圧痕	ミガキ	砂粒少量 小礫少量	2.5 Y R $\frac{5}{6}$ 赤褐	207-14
18	8-G		80TW32 R P 80		胴部	L R	ナテ	砂粒含む 小礫少量	10 Y R $\frac{5}{4}$ 浅黄橙	207-10
19	8-G		80TW32 R P 80		胴部	L R	ナテ	砂粒少量 小礫少量	10 Y R $\frac{5}{4}$ にふい黄橙	207-11
20	8-G		80TW32 R P 80		胴部	?	ナテ	砂粒含む 小礫少量	10 Y R $\frac{5}{4}$ 浅黄橙	207-12
21	8-G		80TW32 R P 80		口縁部	L R	ナテ	砂粒含む 小礫少量	10 Y R $\frac{5}{4}$ 浅黄橙	207-22
261-1	8-G		80TW32 R P 80		胴部	L R	ナテ	砂粒少量	10 Y R $\frac{5}{4}$ 浅黄橙	207-16
2	8-G		80TW32 R P 80		口縁部	L R	ナテ	砂粒少量	10 Y R $\frac{5}{4}$ 浅黄橙	207-21
3	8-G		80TW32 R P 80		胴部	?	ナテ	砂粒含む 小礫少量	10 Y R $\frac{5}{4}$ 浅黄橙	
4	8-G		80TW32 R P 80		胴部	L R	ナテ	砂粒少量	10 Y R $\frac{7}{8}$ にふい黄橙	207-7
5	8-G		80TW32 R P 80		胴部	?	ナテ	砂粒含む 小礫少量	10 Y R $\frac{5}{4}$ 浅黄橙	
6	8-G		80TW32 R P 80		胴部	?	ナテ	砂粒含む 小礫少量	10 Y R $\frac{5}{4}$ 浅黄橙	
7	8-G		80TW32 R P 80		胴部	?	ナテ	砂粒含む 小礫少量	10 Y R $\frac{5}{4}$ 浅黄橙	
8	8-G		80TW32 R P 80		胴部	L R	ナテ	砂粒含む 小礫少量	10 Y R $\frac{7}{8}$ にふい黄橙	
9	8-G		80TW32 R P 80		胴部	?	ナテ	砂粒含む	10 Y R $\frac{5}{4}$ 浅黄橙	
10	8-G		80TW32 R P 80		胴部	?	ナテ	砂粒含む 小礫少量	10 Y R $\frac{5}{4}$ 浅黄橙	
11	8-G		80TW32 R P 80		胴部	L R	ナテ	砂粒含む 小礫少量	10 Y R $\frac{5}{4}$ 浅黄橙	
12	8-G		80TW32 R P 80		胴部	L R	ナテ	砂粒含む 小礫少量	7.5 Y R $\frac{5}{4}$ 浅黄橙	
13	8-G		80TW32 R P 80		胴部	?	ナテ	砂粒含む 小礫少量	10 Y R $\frac{5}{4}$ 浅黄橙	

14	8-G		80T W32 R P80		口縁部	?	ナ テ	砂粒含む 小礫少量	10Y R $\frac{5}{6}$ 浅黄橙	
15	8-G		80T W32 R P80		口縁部	R L	ナ テ	砂粒含む	10Y R $\frac{7}{4}$ にぶい黄橙	
16	8-G		80T W32 R P80		胴部	L R	ナ テ	砂粒含む 小礫少量	10Y R $\frac{5}{4}$ 浅黄橙	
17	8-G		80T W32 R P80		胴部	?	ナ テ	砂粒含む 小礫少量	7.5Y R $\frac{5}{6}$ 浅黄橙	
18	7-H		80T W32 R P81		口縁部	捺糸文	ナ テ	砂粒少量 小礫	7.5Y R $\frac{1}{2}$ 灰褐	207-23
19	2-G		80T W32 R P82		胴部	R L、沈線	ミガキ	砂粒少量	5Y R $\frac{1}{4}$ 灰白	207-20
20	2-G		80T W32 R P83		胴部	R L、沈線	ミガキ	砂粒少量	7.5Y R $\frac{5}{6}$ 浅黄橙	207-19
21	2-G		80T W32 R P83		胴部	R L、沈線	ミガキ	砂粒少量	2.5Y R $\frac{1}{4}$ 黄灰	207-24
262-1	2-G		80T W32 R P83		胴部	R L	ヘラナテ	砂粒少量	2.5Y R $\frac{1}{4}$ 灰白	208-11
2	4-I		80T W32 R P84		胴部	L R	ヘラナテ	砂粒含む	10Y R $\frac{5}{6}$ 灰黄褐	208-12
3	6-H		80T W32 R P85		胴部	L	ミガキ	砂粒少量 小礫数個	7.5Y R $\frac{5}{6}$ 明褐色 よりやや明るい	208-7
4	7-I		80T W32 R P87		胴部	L	ナ テ	砂粒少量	10Y R $\frac{5}{6}$ 浅黄橙	208-2
5	7-H		80T W32 R P88		胴部	?	ヘラナテ	砂粒含む	5Y R $\frac{1}{4}$ 暗オリーブ灰	208-10
6	7-H		80T W32 R P88		胴部	?	ヘラナテ	砂粒少量	7.5Y R $\frac{7}{6}$ 橙	208-13
7	7-H		80T W32 R P89		胴部	L R	ミガキ	砂粒少量 小礫少量	5Y R $\frac{1}{6}$ 赤褐	208-5
8	7-H		80T W32 R P90		胴部	捺糸文	ナ テ	砂粒少量 小礫少量	10Y R $\frac{5}{6}$ 浅黄橙	208-4
9	7-H		80T W32 R P90		胴部	L R	ミガキ	砂粒少量	7.5Y R $\frac{3}{4}$ 暗褐	208-1
10	7-H		80T W32 R P90		胴部	?	ミガキ	砂粒少量 小礫少量	10Y R $\frac{5}{4}$ 浅黄橙	208-15
11	7-H		80T W32 R P90		胴部	捺糸文	ナ テ	砂粒含む	7.5Y R $\frac{5}{4}$ にぶい橙	208-14
12	7-H		80T W32 R P90		胴部	L	ナ テ	砂粒多量	5Y R $\frac{1}{6}$ 淡橙より濃い	208-6
13	7-H		80T W32 R P91		胴部	捺糸文	ナ テ	砂粒少量 小礫少量	7.5Y R $\frac{1}{4}$ 褐灰	208-16
14	7-H		80T W32 R P91		胴部	R L	ナ テ	砂粒少量、小礫少量 石英多量	10Y R $\frac{5}{6}$ 灰白	208-8

拓影番号	出土地区	出土層位	註記番号	時代・時期	形態・部位	文様構成	内面調整	胎土	色調	図版番号
262-15	7-H		80TW32 RP91		胴部	撚糸文	ナテ	砂粒含む、小礫少量 石英少量	10YR $\frac{7}{5}$ にぶい黄橙	208-9
16	7-I		80TW32 RP92		胴部	L	ミガキ	砂粒少量 石英少量	5YR $\frac{5}{6}$ 明赤褐	
17			80TW32		胴部	RL	ナテ	砂粒少量 小礫少量	5YR $\frac{5}{6}$ 明赤褐	
18	SI003		80TW32 RP2	SI003	胴部	LR	ナテ	砂粒少量	5YR $\frac{5}{6}$ 明赤褐	203-22
19	SI003		80TW32 RP5	SI003	胴部	LR	ナテ	小礫少量	10YR $\frac{5}{6}$ 灰黄褐	203-21
20			80TW32		胴部	?	ミガキ	砂粒少量 石英少量	10YR $\frac{7}{4}$ にぶい黄橙	208-3
21			80TW32		胴部	L	ナテ	砂粒少量 小礫少量	10YR $\frac{7}{4}$ にぶい黄橙	

第99表

上葛岡Ⅱ遺跡出土石器実測図説明表

実測図番号	出土地区	出土層位	註記番号	種別	大きさ (単位mm)				石質	図版番号	備考	
					長さ	幅	厚さ	重さ(g)				
266-1	SI002		80TW32 RQ10	SI002	剥片	33	22	11	6.9	セキエイ	210-10	
2	SI002		80TW32 RQ18	SI002	碗状石器	58	29	13	16.6	ケツ岩	210-12	
3	6-K		80TW32 RQ4	6-K	剥片	62	50	30	56.2	アンザン岩	210-13	
4	7-K		80TW32 RQ3	7-K	剥片	109	72	41	171.1	アンザン岩	209-24	
5	7-G		80TW32 RQ13		擦石	104	81	64	729.6	アンザン岩	209-22	
267-1	SI001		80TW32 RQ4	SI001	剥片	48	25	7	4.4	ケツ岩	209-14	
2	SI001		80TW32 RQ3	SI001	剥片	45	36	9	6.6	ケツ岩	209-20	
3	SI001		80TW32 RQ3	SI001	剥片	26	21	6	2.4	ケイ質ケツ岩	209-5	
4	SI001		80TW32 RQ6	SI001	剥片	33	27	7	5.1	ケツ岩	209-4	
5	SI001		80TW32 RQ2	SI001	剥片	47	30	11	7.7	ケツ岩	210-11	
6	SI001		80TW32 RQ3	SI001	剥片	23	24	5	2.3	ケツ岩	209-1	

7	S I 001		80TW32 R Q 7	S I 001	剥片	107	52	22	118.5	サ 岩	209-23
8	S I 001		80TW32 R Q 3	S I 001	自然石	24	25	6	3.1	ケツ岩	209-2
9	S I 001		80TW32 R Q 1	S I 001	剥片	69	43	19	38.3	デイ岩	210-8
268-1	S I 002		80TW32 R Q 16	S I 002	剥片	18	21	7	1.7	ケツ岩	209-9
2	S I 002		80TW32 R Q 3	S I 002	剥片	22	13	8	1.4	ケツ岩	209-8
3	S I 002		80TW32 R Q 21	S I 002	剥片	23	14	6	1.8	石英(メノウ質)	209-6
4	S I 002		80TW32 R Q 9	S I 002	剥片	31	16	8	2.6	石英(メノウ質)	209-10
5	S I 002		80TW32 R Q 8	S I 002	剥片	29	19	4	0.9	ケイ質ケツ岩	209-3
6	S I 002	フクド中	80TW32 R Q 13	S I 002 フクド中	剥片	38	17	10	4.9	ケツ岩	209-11
7	S I 002		80TW32 R Q 11	S I 002	剥片	28	24	5	2.1	ケイ質ケツ岩	209-17
8	S I 002		80TW32 R Q 19	S I 002	剥片	43	28	10	14.2	ケツ岩	209-21
9	S I 002		80TW32 R Q 3	S I 002	剥片	31	31	9	5.2	デイ岩	209-19
10	S I 002		80TW32 R Q 6	S I 002	剥片	31	33	12	7.6	デイ岩	209-18
11	S I 002		80TW32 R Q 12	S I 002	剥片	26	31	8	6.2	ケイ質ケツ岩	209-16
12	S I 002		80TW32 R Q 20	S I 002	剥片	50	18	7	3.9	ケツ岩	209-15
13	S I 002		80TW32 R Q 5	S I 002	剥片	33	34	8	4.7	デイ岩	209-13
14	S I 002		80TW32 R Q 17	S I 002	剥片	34	24	9	3.6	ケツ岩	209-12
15	S I 002		80TW32 R Q 4	S I 002	剥片	47	28	16	14.8	ケイ質ケツ岩	210-9
16	S I 002		80TW32 R Q 7	S I 002	剥片	20	24	6	2.1	石英(メノウ質)	209-7
269-1			80TW32 R Q 10		自然石	36	35	14	13.9	ギョウカイ岩	210-1
2	2 I		80TW32 R Q 5	2 I	剥片	25	24	7	3.8	ケツ岩	210-3
3	7 J		80TW32 R Q 1	7 J	剥片	29	18	9	3.2	ケツ岩	210-2

実測図番号	出土地区	出土層位	註記番号	種別	大 き さ (単位mm)				石質	図版番号	備考
					長さ	幅	厚さ	重さ(g)			
269-4	6-D		80TW32 R Q 8 6 D	石匕	57	42	9	15.4	ケツ岩	210-7	
5	2-E		80TW32 R Q 12	剥片	21	37	9	4.3	ケツ岩	210-4	
6	7-I		80TW32 R Q 15	剥片	64	25	9	12.9	ケイ質ケツ岩	210-5	
7	2-G		80TW32 R Q 14	剥片	58	56	28	75.7	デイ岩	210-15	
8	8-J		80TW32 R Q 2 8 J	剥片	52	29	19	23.8	アンザン岩	210-6	
9	6-E		80TW32 R Q 7 6 E	剥片	56	57	32	101.2	デイ岩	210-14	

6. ま と め

本遺跡の調査では、縄文時代中期末葉から後期初頭にかけての竪穴住居跡3棟が検出されているが、連続する舌状台地上ばかりでなく、舌状台地下方の沢目・湿地帯からわずかに高い狭い平坦面に、しかもこの狭い平坦面の中央にも小さな沢目が走るという条件の場に占地していることは、近隣の当該時期の竪穴住居跡がいずれも舌状台地上、標高200mラインに占地していることから考えても単純に南向き斜面であるからということだけでは理解できない。

この狭い平坦面上の竪穴住居跡群と舌状台地上の竪穴住居跡群にみられる同一地域での住居群のあり方の違いには、何らかの意識が働いていると考えるのが妥当と思われる。

鹿角地方の当該時期の遺物を出土する遺跡についてはよく知られているが、竪穴住居跡群の占地状態等については未調査遺跡が多いため、不明な点が多いもの今後、所謂大きな遺跡、小さな遺跡、換言すれば集落跡、キャンプ跡のあり方について詳細な分析、検討が必要かと思われる。

今回の調査が提起した問題点として掲げられる第1の点は、前年秋（と言っても本遺跡は12月初旬）に実施された範囲確認・試掘調査という事前作業のあり方の問題であろう。

第2にS I 001 竪穴住居跡の重複あるいは改築における炉形態の変化であろう。立石を持つ所謂複式炉の形態から、床面中央部の石組炉という形態への変化が、単なる炉だけの形態変化なのか、それとも「文化」の変化なのかを検討する必要があるであろう。

このS I 001 竪穴住居跡の古い時期の複式炉に立石が確認されたことも注目する必要があると思われる。

これらの点を今後の検討課題としたい。

小豆沢館遺跡

所在地	鹿角市八幡平字下鷺ノ巣22他
調査期間	昭和55年4月15日～5月29日
発掘調査予定面積	500m ²
発掘調査面積	435.8m ²

1. 遺跡の概観

秋田県北東部の盆地に位置する鹿角市は、国指定特別史跡大湯環状列石に代表される縄文時代の遺跡のほか、末期古墳のように小規模な墳丘を築いた奈良、平安期の所産とされる墳墓群（地元では枯草坂古墳群、三光塚古墳というように「古墳」という用語を使用しているが、正しくは古代墳墓群であろう）「鹿角42館」と言われるような、中世武士団の居館、拠点となった館跡群等500か所以上の考古遺跡が確認されている。

また、この鹿角市には、謡曲「錦木」の悲恋物語、「ダンプリ長者」「さだろくとシロ」のような民話・伝説も数多く残されている。

鹿角市の中心街花輪から、盆地中央を南北に流れる米代川に沿って走る国鉄花輪線で南下し八幡平国立公園の西の玄関口、八幡平駅^{ほちまんたい}で下車し、駅前から前方左手（東側前方）に歩を進めると、国道282号線を狭んで杉木立に囲まれた大日靈貴神社が見えてくる。この大日靈貴神社は「大日堂」^{だいにちどう}とも呼ばれており、毎年正月2日に近郊の大里、谷内、長嶺と地元小豆沢の4部落から奉納される舞楽は、古来の様式を継承しており「大日堂舞楽」として昭和51年に国の重要無形民俗文化財に指定されている。

この大日靈貴神社の裏手には、一段高く広がる盆地東縁丘陵がある。大日靈貴神社から北方の丘陵西端部には、中世に自然地形を巧みに利用して構築されたと言われる小豆沢館がある。

昭和56年に刊行された『秋田県の中世城館』に小豆沢館は次のように記されている。

『小豆沢館＝鹿角市八幡平小豆沢、標高200m、比高約40mの高さに、空堀と小沢に隔てられた郭がほぼ南北に7～8つ並ぶ。東端の下館（北館ともいう）がおおよそ東西30m、南北80mと一番広く、それから西へ二館（2つの郭が並列している）、八坂神社（天王社）のある郭、新座館と続く。新座館のすぐ北側に座館とよぶ郭があったが、今は宅地造成で殆ど消滅した。下館から新座館までは、それぞれ南西斜面に幅約20m、40mと2段の帯郭が設けられている。新座館から北西へ約160m離れて、館こ屋敷とよばれる郭があり、その隣に北端の杉館がある。

下館の東側に上幅10～18m、底幅6～10m、深さ3～5mの空堀がある。新座館の北側に、幅約2m、深さ2～3mの堀底道がある。

新座館に稻荷神社、杉館に八幡神社、二館の北隣の郭には八幡神社が鎮座する。

いわゆる鹿角四十二館の一つで、『鹿角由来記』に「一、小豆沢村 小豆沢駿河領知本名秋元也館有」とある。館の南側に大日靈貴神社と、曹洞宗吉祥院がある。

『鹿角由来集』は、中世豪族である安保、成田、奈良、秋元の鹿角四氏の一族が、各館に拠って小範囲に分割支配した状況を「京都四拾二郷ニ侍四拾貳人住居之事」と表現しているが、

奥羽分水嶺をはさむ東西両地域の交通連絡路としての地理的条件からやがて間断なく南部氏と浅利・秋田氏の抗争にさらされた。

天文5年(1536年)にようやく南部氏の優位支配が定着し、天正19年(1591年)に鹿角4氏の所替えと故地離散があいつぎ、南部氏の版図に収められた。

小豆沢館に拠った小豆沢駿河の秋元一族は、小豆沢、長牛、黒土、高瀬、高屋、関上、高梨、砂子沢、小坂濁川の各館に拠って所領を支配していたが、天正19年九戸政実の乱後の処置として南部領内の諸城破却が行われ、鹿角でも、湯瀬、大里、谷内、長嶺、黒土の各館とともに小豆沢館も破却された。

小豆沢館を構成する郭の一つであり、北側から2番目に位置する「館コ屋敷」と呼ばれる郭は、東側に広がる平坦な段丘面を人工的に堀割して独立台地状の郭としたものであるが、上部の平坦面は約1,250㎡と狭い。

西側眼下を流れる米代川は、岩手県の四角岳の一筋の流れが、秋田県境近くで大きな流れとなり、秋田県北部を東から西へ幾多の流れを集めて流れ、能代で日本海に注ぐが、諸書の記述や、荷上場、船場、舟場の地名が残されていることから、古代中世にも当地方の交易ルートとして大いに利用されたであろうと十分推測されていた。近年の中世館跡発掘調査において舶載陶磁器等が出土したことは、中世の日本海交易により運ばれてきた陶磁器類が、河口から小舟で米代川を遡上し、山奥の鹿角の館にも供給されたとする考えを裏づけるものとなってきている。

2. 調査の方法

(1) 調査区の設定

東北縦貫自動車道の調査では、館跡の場合、任意の原点から方位に合わせて5×5mのグリッドを設定し調査することになっているが、小豆沢館の調査は、狭く曲線を描く調査区域であることから、上記の方法をとらず、地形にあわせることにした。郭上位面は、東側境界線の杭2本を任意に選び、中位面にもあわせてグリッドを設定する。下位面は、西側境界線の杭2本を任意に選び、設定した。

(2) 遺構の調査

上位面で検出された遺構は、その所在を遺構配置図に記入、遺構の確認順に遺構記号、番号を付し、精査を行った。

遺構確認段階でプラン確認状況を写真撮影し、プランの平面実測(縮尺1/20)を行った。この実測は、覆土中(埋土中)に他遺構が存在する場合、その存在と、新旧関係を明らかにするた

めの備忘録的記録である。次に2分法、4分法を用いて内部に堆積する覆土(埋土)の状態、遺物等の包含状況を観察して断面図を作成。その後、土層断面及び遺構完掘状態を写真撮影して、平面実測図を完成させるという方法をとったが、天候不順で写真撮影の出来ない日が多いため、実測が遅れる事態が度々発生することから、調査行程を省略して進めることにした。

調査行程の省略は、各々の遺構の状態に合わせることにした。

中位面、下位面の調査は、狭く長い範囲であることから、トレンチ調査と同じ方法を用い、出土した遺物は、平板により実測(ポイント)、レベル記入した。

(3) 遺物の取り上げ

遺物は全て種類毎に記号、番号を付し、出土地点、レベル、出土層位を遺物カードと実測図(1/100縮尺の遺物出土ポイント図)に記録後、グリッド毎にビニール袋に収納した。

遺構内(溝、堀、濠内は除く)出土遺物は、各遺構毎にその実測図に記載したあと、遺構毎にビニール袋に収納した。

3. 調査経過

鹿角42館のひとつ、小豆沢館の郭と郭の間の沢目と既設私道部分を拡幅して、東北縦貫自動車道の工事用道路建設のための調査は、4月15日から5月10日までの予定で、上葛岡II遺跡の調査と併行して実施することになった。

4月15日、立木伐採に伴う枝葉のかたづけと焼却、器材の搬入。4月16日から、狭く不整な調査区域であることから、グリッドを未設定のまま、館コ屋敷の郭上位面、西側中位面、南側下位面の3班にわかれて表土を除去する。郭上面で縄文土器片の出土がみられ、複合遺跡である可能性をいだかせた。4月17日は、雨から雪にかわり、寒さのため作業が困難であったが、郭上面の遺構プラン確認作業でかなり遺構が複合していることがわかった。また中位面では、溝状遺構が台地(郭)下端を巡るように位置しているのが確認された。下面では私道の西側にあたる南側下位面で縄文土器片が溝状遺構に流入あるいは廃棄されたような状態で多量に出土した。4月18日に表土剥ぎが終了したので、グリッドを設定し精査に入る。隣接する土地の所有者から、排土が境界を越えないようにと注意を受ける。

西側中位面で、郭を巡るように溝状遺構が確認されたことから、同レベルの北側中位面にも(館コ屋敷と杉館の間)存在する可能性があることから調査区を設定して表土剥ぎと精査を行う。4月28日には強風のため、テントが飛ばされたため、近くのタバコ葉乾燥用のビニールハウスを借用して器材管理、休憩所とする。

5月2日、北側中位面で確認された溝状遺構は、西側中位面の溝状遺構よりも規模が大きく

深いので、杉館との間の空堀の一部であると判断した。西側中位面の溝状遺構との関連は、私道の通行が危険であることからこれ以上、調査範囲の拡張、掘り下げは止めて欲しいとの強い要望があったため未調査のまま終らざるを得なかった。

南側下位面で当初溝状遺構と考えていたものは、規模が大きく、館コ屋敷を巡る濠の一部を調査していると判断した。空堀ではなく、水濠と判断したのは、粘土と鉄分の堆積が多く、濠の底辺部と考えるのが当を得るとの判断による。また現在も館コ屋敷の堀割部分には水が流れており、昔このあたりに「八幡沼」と呼ばれる沼があったとのいいつたえもある。

この頃、作業員の一人が県南雄物川流域で発生する風土病「つつが虫病」に鹿角地方で初めてかかり、下位面の調査に若干影響を与えた。

遺構の検出の多い上位面の精査に時間がかかることから、調査期間を5月28日まで延長することにした。5月12日には、上位面を除き、下位、中位面とも調査を終了した。

郭上位面は、約1,250㎡の郭の西縁辺部約200㎡の調査である。この限られた狭い範囲に多数の柱穴、竪穴住居跡、土壌等が複合していることと、天候不順で雨、雪、強風に悩まされ、精査は困難を極めた。5月19日から他班の応援を得て5月28日ようやく終了した。

縄文時代の竪穴住居跡1棟、フラスコ状ピット8基、古代の竪穴住居跡1棟、中世の竪穴住居跡1棟、柱穴群、方形竪穴状土壌5基を検出した。天候不順と日程上の都合から精査行程の省略等調査方法の変更が度々行われたため、図面、写真に精粗が認められる。

5月29日、発掘器材を北の林Ⅱ遺跡に搬送し撤収した。

4. 遺跡の層位 (第272図対照)

本遺跡の調査予定地区の地形上の制約で、調査区を貫く土層断面図の実測ができないため、各平坦面で土層断面図を作成した。

上部平坦面は、耕作土が15~20cm堆積し、その直下から遺構が確認されている。

以下、各区の土層は次の通りである。

下部平坦面は、私道建設の際の盛土と「館コ屋敷」の南東側を巡る濠跡の流水による堆積土が大半を占める。

下部平坦面土層註記

- | | |
|----------------------------------------------------------------------|-----------------------------------------------------------------------|
| 1 10Y R _{3/4} 暗褐色土 砂礫15%混入 | 2 10Y R _{3/4} 暗褐色土 小豆大の礫10% 黄褐色火山灰粒15% 鉄分も混入 |
| 3 10Y R _{3/4} 黒褐色土 親指頭大の礫10% 黄褐色火山灰粒10~25% (下方に多い) 混入 鉄分も混入 | 4 7.5Y R _{3/4} 暗褐色土 親指頭大の浮石粒20% 灰白色粘土粒10%混入 鉄分も混入 |
| 5 7.5Y R _{3/4} 暗褐色土 親指頭大~小指頭大の浮石粒30%混入 | 6 7.5Y R _{3/4} 暗褐色土 小指頭大の浮石粒10% 黄褐色火山灰粒10% 灰白色粘土粒10%混入 鉄分も混入 |

- 7 10Y R 8/2 黒褐色土 小指頭大の浮石粒30%混入（下方に灰白色粘土粒10%を混入）
- 8 10Y R 8/2 黒褐色土 米粒大の浮石粒30%混入 鉄分を多量に混入

南側中部平坦面は、上部平坦面斜面からの崩壊土が20～25cm堆積している。

南側中部平坦面溝状遺構内土層註記

- 1 10Y R 8/2 暗褐色シルト質土
- 2 10Y R 8/2 にぶい黄褐色シルト質土
- 3 10Y R 8/2 暗褐色シルト質土
- 4 10Y R 8/2 にぶい黄褐色シルト質土
- 5 10Y R 8/2 にぶい黄褐色シルト質土
- 6 10Y R 8/2 褐色シルト質土

北側下部平坦面も、上部平坦面斜面からの崩壊土、及び私道建設の際の捨土が堆積している。

北側下部平坦面土層註記

- 1 10Y R 8/2 黒褐色土 豆粒大の浮石粒30% 黒色土粒5%混入
- 2 10Y R 8/2 暗褐色土 豆粒大の浮石粒60% 浮石塊も混入
- 3 10Y R 8/2 褐色土 豆粒大の浮石粒1%混入
- 4 10Y R 8/2 黒褐色土 明褐色土粒10%混入

5. 遺構と遺物

第100表 小豆沢館遺跡 S I 001 竪穴住居跡計測・説明表

検出地区	8-C、8-D、9-C、9-D		実測図番号	273		図版番号	217、221、222	
法 量	北側壁		東側壁		南側壁		西側壁	
	壁長	286cm	280cm		276cm		(309cm)	
	壁高	10～18cm	20～23cm		5～20cm		不明	
	壁溝幅	なし	なし		なし		なし	
	壁溝深	なし	なし		なし		なし	
形態	張り出しのある方形		面積	8.88㎡		主軸方位	N-37°-W	
プラン確認時の状態	耕作している現地表面から、プラン確認面までわずか20cmの深さであり、攪乱を受けているが、西側壁を除いて遺存状況は良好であった。北側壁の西側隅部の張り出し部は出入口と判断された。							
覆土と床面の状態	茶褐色系のシルト質土が埋土である。木根等が多く、非常に軟かい。床面は凹凸が激しいが、堅くよく踏み固められている。床面中央部に焼土、炭化物の堆積が認められる。							
柱穴	15カ所検出されているが、各壁隅部と各壁中央部下方の床面に穿たれている8カ所が主なる柱穴と考えられる。							
かまど	付設されていない。床面中央部に焼土、炭化物の堆積が認められることから、この部分は地床炉ではないかと考えられる。							

第101表 小豆沢館遺跡 S I 002 竪穴住居跡計測・説明表

検出地区	5-B、5-C		実測図番号	273		図版番号	220、224	
法 量	北側壁		東側壁		南側壁		西側壁	
	壁長	(192cm)	232cm		(226cm)		不明	
	壁高	13～20cm	20～25cm		24～10cm		不明	
	壁溝幅	2～5cm	10～18cm		12～20cm		不明	

壁溝深	3～6 cm	7～9 cm	2～6 cm	不明	
形態	方形	面積	(5.74m ²)	主軸方位	N-56°-W
プラン確認時の状態	西側が現地形の崖面に隣接しているため不明				
覆土と床面の状態	黄褐色土粒（地山層）の混入する暗褐色系のシルト質土が埋土である。草木根が非常に多い。床面は平坦であり、堅緻である。				
柱穴	南東隅部壁溝中に1カ所と、南西側床面に大きなくぼみと共に5本まとまっている。				
かまど	付設されていない。				

土層註記

- 1 10YR^{8/2} 暗褐色土 しまりあり 黄褐色土粒と小砂礫を少量混入
- 2 10YR^{6/2} 暗褐色土 しまりあり 黄褐色土粒と灰白色土粒を少量混入
- 3 10YR^{4/1} 黒色土 しまりあり 黄褐色土粒小砂礫を少量混入
- 4 10YR^{3/1} 黒褐色土 しまりあり 黄褐色土粒と小砂礫を少量混入

第102表

小豆沢館遺跡 S K 002 土壇計測・説明表

検出地区	5-C		実測図番号	273		図版番号	220、224	
法	開口部長軸	120cm	壇底部長軸	102cm	深さ	13～18cm		
	開口部短軸	(77)cm	壇底部短軸	(72)cm	長軸方向	N-21°-E		
量	開口部平面形状	不整円形	壇底部平面形状	不整円形	形態	円形(断面逆台形)		
遺物とその出土状態	埋土上部から1点、縄文土器片が出土している。 床面上から美濃灰釉皿片が出土している。							
備考	S I 002 竪穴住居跡により西側部分を破壊されている。							

土層註記

- 1 10YR^{8/2} 暗褐色土 しまりあり 黄褐色土粒子と米粒大の黄褐色土粒子を少量混入
- 2 10YR^{3/1} 黒褐色土 しまりあり 黄褐色土粒子と小砂礫を少量混入

第103表

小豆沢館遺跡 S I 003 竪穴住居跡計測・説明表

検出地区	4-C、5-C		実測図番号	274		図版番号	220	
法	南側壁	西側壁	北側壁		東側壁			
	壁長	(265cm)	(318cm)		不明		不明	
量	壁高	(5～8cm)	(7～10cm)		不明		不明	
	壁溝幅	なし	なし		不明		不明	
形態	壁溝深	なし	なし		不明		不明	
	形態	(方形)	面積	(4.62m ²)		主軸方位	N-45°30'-E	
プラン確認時の状態	現地表面からプラン確認面まで15～18cmと浅く、草木根、耕作による攪乱を受け、東側の区域外に続いているため、全容は不明である。							
覆土と床面の状態	茶褐色系のシルト質土が埋土となっているが、草木根が非常に多く軟かい。床面は平坦である。							
柱穴	プラン確認面から床面まで非常に浅く、かつ他の遺構と重複している可能性が大であり、明確にはできなかった。							
かまど	付設されていない。(南側壁近くに焼土の堆積は認められる)							

第104表

小豆沢館遺跡 S K 003 土壌計測・説明表

検出地区	5-C		実測図番号	274		図版番号	
法	開口部長軸	120cm	壇底部長軸	99cm		深さ	40~49cm
	開口部短軸	112cm	壇底部短軸	89cm		長軸方向	N-49°-E
量	開口部平面形状	円形	壇底部平面形状	円形		形態	円形(断面逆台形)
遺物とその出土状態	なし						
備考							

第105表

小豆沢館遺跡 S I 004 竪穴住居跡計測・説明表

検出地区	7-B、7-C、8-B、8-C		実測図番号	274		図版番号	216
法	東側壁		南側壁		西側壁		北側壁
	壁長	(443cm)	(542cm)		不明		不明
量	壁高	(20~35cm)	(20~40cm)		不明		不明
	壁溝幅	なし	なし		不明		不明
形態	(方形)	面積	(20.54m ²)		主軸方位	N-52°30'-E	
プラン確認時の状態	黒褐色系のシルト質土が広範に堆積しているが、崖面近くであるため、明確なプランを把握することが困難であった。埋土を掘り込んで柱穴等も穿たれている。						
覆土と床面の状態	黒褐色系のシルト質土が埋土となっているが、草木根が多く混入している。西側部分は特に攪乱されている。 床面は凹凸があるが堅くしまっている。						
柱穴	床面に不規則に多数確認されている。						
かまど	付設されていない。						

第106表

小豆沢館遺跡 S I 005 竪穴住居跡計測・説明表

検出地区	6-B、6-C、7-B、7-C		実測図番号	274		図版番号	218、219
法	北東側壁		南東側壁		南西側壁		北西側壁
	壁長	400cm	(370cm)		(308cm)		416cm
量	壁高	なし	なし		なし		なし
	壁溝幅	8~14cm	8~12cm		18~31cm		10~16cm
壁溝深	7~15cm	5~13cm		10~19cm		7~12cm	
形態	方形	面積	16.34m ²		主軸方位	N-46°30'-E	
プラン確認時の状態	壁溝と柱穴様ピット(本遺構に伴うピット、伴わないピットも含めて)が多数検出され、壁の消滅した住居跡プランと推定。						
覆土と床面の状態	覆土は確認できず(床面の上はすぐ耕作土)。 床面は踏み固められており、火熱を受けたためか赤変部分も観察される。						
柱穴	多数検出されているが、壁溝の埋土と同じ埋土の入る各壁隅部と各壁中央部に存在する柱穴が本遺構に伴う柱穴と考えられる。						
かまど	付設されていない。						
備考	S K 004 土壌と重複している。S K 004 が新しい。						

第107表

小豆沢館遺跡 S K004 土壌計測・説明表

検出地区	7-B		実測図番号	275		図版番号	218、219	
法	開口部長軸	186cm	壙底部長軸	171cm		深さ	23~28cm	
	開口部短軸	179cm	壙底部短軸	170cm		長軸方向	N-57°-E	
量	開口部平面形状	方形	壙底部平面形状	方形		形態	方形	
遺物とその出土状態	縄文土器片1点、剥片1点埋土中から出土							
備考	S I 005 竪穴住居跡より新しい。							

第108表

小豆沢館遺跡 S I 006 竪穴住居跡計測・説明表

検出地区	3-C、4-C		実測図番号	275		図版番号		
法	長軸	290cm	壁高	22~36cm		壁溝幅	なし	
	短軸	266cm	面積	6.21m ²		壁溝深	なし	
主軸方向					形態	円形		
プラン確認時の状態	茶褐色系のシルト質土が埋土となっており、地山面との区別が明確でなかったが、埋土が若干軟かく、かつ地山面の色調よりわずかながら黒味を帯びていた。							
覆土と床面の状態	茶褐色系のシルト質土であるが、床面に近い下層に黄褐色土粒の混入が多い。床面は平坦である。							
柱穴	小径の柱穴様ピットが壁面近くの床面に巡っている。							
炉	川原石を「コ」の字形に組合せた石組炉が、床面中央から西寄りに設けられている。焼土は極めて少ない。							
備考	S K016 土壌により東側の床面が破壊されている。							

第109表

小豆沢館遺跡 S K016 土壌計測・説明表

検出地区	4-C		実測図番号	275		図版番号	221、223	
法	開口部長軸	144cm	壙底部長軸	131cm		深さ	7~34cm	
	開口部短軸	136cm	壙底部短軸	126cm		長軸方向	N-16°-W	
量	開口部平面形状	方形	壙底部平面形状	方形		形態	不整形	
遺物とその出土状態	なし							
備考	S I 006 竪穴住居跡より新しい。							

第110表

小豆沢館遺跡 S K018 土壌計測・説明表

検出地区	3-C、3-D		実測図番号	275		図版番号	223	
法	開口部長軸	180cm	壙底部長軸	263cm		深さ	150~168cm	
	開口部短軸	141cm	壙底部短軸	236cm		長軸方向	N-61°-E	
量	開口部平面形状	楕円形	壙底部平面形状	楕円形		形態	断面プラスチック状を呈する	
遺物とその出土状態	なし							
備考								

第111表

小豆沢館遺跡 S K005 土壌計測・説明表

検出地区	9-C		実測図番号	276		図版番号	220、222	
法	開口部長軸	95cm	壇底部長軸	70cm		深さ	51~70cm	
	開口部短軸	80cm	壇底部短軸	40cm		長軸方向	N-42°-E	
量	開口部平面形状	長円形	壇底部平面形状	不整形	形態	円形		
遺物とその出土状態	縄文土器小片が9点埋土中から出土							
備考								

土層註記

- 1 10Y R₄ 黒褐色土 しまりあり シルト95% 細砂3% 粗砂2% 全体に細根が混入
- 2 10Y R₄ 暗褐色土 しまりあり シルト95% 細砂3% 粗砂2% 細根がやや混入
- 3 10Y R₄ 暗褐色土 しまりあり シルト95% 細砂3% 粗砂2%
- 4 10Y R₄ 黄褐色土 しまりあり シルト95% 細砂2% 粗砂3% 明褐色土が混入
- 5 10Y R₄ 褐色土 しまりあり シルト95% 細砂2% 粗砂3%

第112表

小豆沢館遺跡 S K006 土壌計測・説明表

検出地区	8-C		実測図番号	276、277		図版番号	222	
法	開口部長軸	156cm	壇底部長軸	168cm		深さ	46~49cm	
	開口部短軸	112cm	壇底部短軸	121cm		長軸方向	N-22°-E	
量	開口部平面形状	不整楕円形	壇底部平面形状	不整楕円形	形態	フラスコ状を呈する		
遺物とその出土状態	縄文土器小片が覆土中から5点出土							
備考	古い楕円形土壇を掘り込んでつくられている。							

土層註記

- 1 10Y R₄ 暗褐色土 しまりあり シルト90% 細砂7% 粗砂3% 所により明黄褐色土粒が混入
- 2 10Y R₄ 暗褐色土 しまりあり シルト90% 細砂7% 粗砂3%
- 3 10Y R₄ 褐色土 しまりあり シルト90% 細砂7% 粗砂3%
- 4 10Y R₄ にぶい黄褐色土 しまりあり シルト90% 細砂5% 粗砂5%
- 5 10Y R₄ 暗褐色土 しまりあり シルト90% 細砂5% 粗砂5%
- 6 10Y R₄ 褐色土 しまりあり シルト90% 細砂3% 粗砂7%
- 7 10Y R₄ にぶい黄褐色土 しまりあり シルト85% 細砂10% 粗砂5%

第113表

小豆沢館遺跡 S K008 土壌計測・説明表

検出地区	6-B		実測図番号	276		図版番号	219、220、225	
法	開口部長軸	156cm	壇底部長軸	219cm		深さ	70~73cm	
	開口部短軸	130cm	壇底部短軸	205cm		長軸方向	N-58°-E	
量	開口部平面形状	不整楕円形	壇底部平面形状	不整形	形態	フラスコ状を呈する		
遺物とその出土状態	縄文土器小片が3点埋土中から出土。							
備考								

土層註記

- 1a 10Y R₄ 褐色土 黄褐色土粒φ 1~10mm 7%含む 炭化物 3~5%含む しまりあり
- 1b 10Y R₄ 暗褐色土 黄褐色土粒 2~3% 炭化物 7~10%含む

1c 10Y R $\frac{2}{4}$ 暗褐色土 黄褐色土粒5~7% 炭化物3~5%含む

2袋状ビット開口部崩落土

2a 10Y R $\frac{2}{4}$ 黄褐色土 黒色土粒1~2%含む しまりあり
2c 10Y R $\frac{2}{4}$ 暗褐色土 黄褐色土粒が上層に多い しまりあり

2b 10Y R $\frac{2}{4}$ 暗褐色土 黄褐色土ブロック混入 しまりあり

3a 10Y R $\frac{2}{4}$ 黒褐色土 黄褐色土粒1% 炭化物1%含む

3b 10Y R $\frac{2}{4}$ 黒褐色土 黄褐色土ブロック状に5~7%含む 炭化物2~3%

4袋状ビット開口部崩落土

4a 10Y R $\frac{2}{4}$ 暗褐色土 黒色土粒7~10%含む 黄褐色土ブロックに含む

4b 10Y R $\frac{2}{4}$ 黄褐色土 黒色土粒10~15%含む

4c 10Y R $\frac{2}{4}$ 黒褐色土 黄褐色土ブロックに15~20%含む

5a 10Y R $\frac{2}{4}$ 黒色土 しまりあり

5b 10Y R $\frac{2}{4}$ 黒褐色土 黄褐色土粒1%混入

5c 10Y R $\frac{2}{4}$ 黒褐色土

第114表

小豆沢館遺跡 S K009 土壌計測・説明表

検出地区	5-B、5-C		実測図番号	276		図版番号	220
法	開口部長軸	162cm	壙底部長軸	210cm	深さ	100~108cm	
	開口部短軸	140cm	壙底部短軸	195cm	長軸方向	N-10°-E	
量	開口部平面形状	不整円形	壙底部平面形状	円形	形態	断面フラスコ状を呈する	
遺物とその出土状態							
備考							

土層註記

- | | |
|--------------------------------------------|------------------------------------------------------|
| 1 10Y R $\frac{2}{4}$ 黒褐色土 | 2 10Y R $\frac{2}{4}$ 黒褐色土 黄褐色土粒子1~2%含む |
| 3 10Y R $\frac{2}{4}$ 黒褐色土 黄褐色土粒子25~30%含む | 4 10Y R $\frac{2}{4}$ 黒褐色土 黄褐色土粒子1~2%含む |
| 5 10Y R $\frac{2}{4}$ 黒褐色土 黄褐色土粒子1%含む | 6 10Y R $\frac{2}{4}$ 黒褐色土 黄褐色土粒子30~40%含む(ロームブロックあり) |
| 7 10Y R $\frac{2}{4}$ 黒褐色土 黄褐色土粒子1~2%含む | 8 10Y R $\frac{2}{4}$ 暗褐色土 黄褐色土粒子2~3%含む |
| 9 10Y R $\frac{2}{4}$ 黒褐色土 黄褐色土粒子25~30%含む | 10 10Y R $\frac{2}{4}$ 褐色土 |
| 11 10Y R $\frac{2}{4}$ 黄褐色土 | 12 10Y R $\frac{2}{4}$ 黒褐色土 黄褐色土粒子25~30%含む |
| 13 10Y R $\frac{2}{4}$ 黄褐色土 1%くらいの黒褐色色を含む | 14 10Y R $\frac{2}{4}$ 明黄褐色土 ほぼ均一できめの細かい粒子 |
| 15 10Y R $\frac{2}{4}$ 黒褐色土 黄褐色土粒子10~15%含む | |

第115表

小豆沢館遺跡 S K010 土壌計測・説明表

検出地区	5-B、6-B		実測図番号	282		図版番号	220、224
法	開口部長軸	194cm	壙底部長軸	181cm	深さ	36~40cm	
	開口部短軸	180cm	壙底部短軸	164cm	長軸方向	N-48°-W	
量	開口部平面形状	方形	壙底部平面形状	方形	形態	方形	
遺物とその出土状態							
備考	炭化材、炭化物(禾本科植物)多量出土。						

第116表

小豆沢遺跡 S K012 土壌計測・説明表

検出地区	7-B、7-C		実測図番号	274、276		図版番号	217、218、226
法	開口部長軸	141cm	壙底部長軸	175cm	深さ	43~55cm	
	開口部短軸	110cm	壙底部短軸	160cm	長軸方向	N-20°-E	

量	開口部平面形状	(不整楕円形)	壙底部平面形状	長円形	形態	フラスコ状を呈する
遺物とその出土状態						
備考	S I 004 竪穴住居跡により南西側を破壊されている。					

第117表 小豆沢館遺跡 S K014 土壌計測・説明表

検出地区	7-C、8-C		実測図番号	277		図版番号	217、222	
法	開口部長軸	240cm	壙底部長軸	222cm	深さ	35~52cm		
	開口部短軸	213cm	壙底部短軸	198cm	長軸方向	N-38°-W		
量	開口部平面形状	方形	壙底部平面形状	方形	形態	方形		
遺物とその出土状態	埋土中から剥片石器1点出土							
備考	S K006 土壌、S K011 土壌より新しい。床面中央にピットあり。							

土層註記

- | | | | | | |
|----|----------------------|---------------|----|----------------------|---------------|
| 1 | 10Y R _{8/5} | にぶい黄褐色土 (硬い) | 2 | 10Y R _{7/5} | にぶい黄褐色土 (軟かい) |
| 3 | 10Y R _{6/5} | にぶい黄褐色土 (軟かい) | 4 | 10Y R _{5/5} | にぶい黄褐色土 (硬い) |
| 5 | 10Y R _{4/5} | にぶい黄褐色土 (軟かい) | 6 | 10Y R _{4/5} | 褐色土 (軟かい) |
| 7 | 10Y R _{3/5} | 暗褐色土 (硬い) | 8 | 10Y R _{2/5} | 黒褐色土 (軟かい) |
| 9 | 10Y R _{2/5} | 暗褐色土 (軟かい) | 10 | 10Y R _{2/5} | 黒褐色土 (軟かい) |
| 11 | 10Y R _{2/5} | 暗褐色土 (軟かい) | 12 | 10Y R _{2/5} | 暗褐色土 (軟かい) |
| 13 | 10Y R _{2/5} | 明黄褐色土 (軟かい) | | | |

第118表 小豆沢館遺跡 S K015 土壌計測・説明表

検出地区	4-C		実測図番号	277		図版番号	220	
法	開口部長軸	222cm	壙底部長軸	210cm	深さ	22~50cm		
	開口部短軸	140cm	壙底部短軸	122cm	長軸方向	N-61°-W		
量	開口部平面形状	不整長方形	壙底部平面形状	不整長方形	形態	不整楕円形		
遺物とその出土状態								
備考								

土層註記

- | | | | | | |
|---|----------------------|-----------------------|---|----------------------|---------------------------------------------------|
| 1 | 10Y R _{2/5} | 黒褐色土 しまりあり 黄褐色土粒子少量混入 | 2 | 10Y R _{2/5} | 暗褐色土 しまりあり 黄褐色土粒子と黒褐色土粒子混入 灰白色土ブロック状に混入 (φ 1~2cm) |
|---|----------------------|-----------------------|---|----------------------|---------------------------------------------------|

第119表 小豆沢館遺跡 S K020 土壌計測・説明表

検出地区	5-C、6-C		実測図番号	277		図版番号	225	
法	開口部長軸	(121)cm	壙底部長軸	(131)cm	深さ	62~67cm		
	開口部短軸	(120)cm	壙底部短軸	(153)cm	長軸方向	N-79°-E		
量	開口部平面形状	不明	壙底部平面形状	不明	形態	フラスコ状を呈する		
遺物とその出土状態	深鉢形土器破片がプラン確認面で出土。							
備考	調査区域外に東側半分が存在する。							

土 層 註 記

- | | | | | | | | | | | |
|---|---------------------------|-------|-------------|---|---|---------------------------|-------|-----------------|-------|-----------------|
| 1 | 10Y R _{5/2} 暗褐色土 | しまりあり | 黄褐色土粒少量混入 | 炭 | 2 | 10Y R _{5/2} 褐色土 | しまりあり | 黄褐色土粒と灰白色土粒の混合層 | 炭化物混入 | 層下部に明黄褐色土粒多量に混入 |
| 3 | 10Y R _{5/2} 黒褐色土 | しまりあり | 黄褐色土粒、小砂礫、炭 | | 4 | 10Y R _{5/2} 黒褐色土 | しまりあり | 明黄褐色土粒を層上部に少量混入 | | |
| 5 | 10Y R _{5/2} 暗褐色土 | しまりあり | 褐色土粒多量混入 | | 6 | 10Y R _{5/2} 黄橙色土 | しまりあり | | | |
| 7 | 10Y R _{5/2} 暗褐色土 | しまりあり | | | 8 | 10Y R _{5/2} 暗褐色土 | しまりあり | 黄褐色土粒、灰白色土粒少量混入 | | |

第120表 小豆沢館遺跡S K001 土壌計測・説明表

検出地区		8-B、8-C		実測図番号		271		図版番号		
法	開口部長軸	96cm	壙底部長軸	88cm	深 さ	20~28cm				
	開口部短軸	76cm	壙底部短軸	65cm	長軸方向	N-34°-W				
量	開口部平面形状	隅丸方形	壙底部平面形状	隅丸方形	形 態	方 形				
遺物とその出土状態		縄文土器小片3点が確認面で出土								
備 考										

第121表 小豆沢館遺跡S K007 土壌計測・説明表

検出地区		8-C		実測図番号		271		図版番号		
法	開口部長軸	98cm	壙底部長軸	87cm	深 さ	25~31cm				
	開口部短軸	92cm	壙底部短軸	76cm	長軸方向	N-41°-W				
量	開口部平面形状	不整円形	壙底部平面形状	不整円形	形 態	不整円形(断面逆台形)				
遺物とその出土状態		なし								
備 考										

第122表 小豆沢館遺跡S K011 土壌計測・説明表

検出地区		8-C		実測図番号		271		図版番号		
法	開口部長軸	(198)cm	壙底部長軸	(187)cm	深 さ	7~10cm				
	開口部短軸	(130)cm	壙底部短軸	(124)cm	長軸方向	N-46°-E				
量	開口部平面形状	不 明	壙底部平面形状	不 明	形 態	方形か				
遺物とその出土状態										
備 考										

第123表 小豆沢館遺跡S K013 土壌計測・説明表

検出地区		7-C		実測図番号		271		図版番号		
法	開口部長軸	(150)cm	壙底部長軸	(130)cm	深 さ	10~13cm				
	開口部短軸	(80)cm	壙底部短軸	(73)cm	長軸方向	不 明				
量	開口部平面形状	不 明	壙底部平面形状	不 明	形 態	不 明				
遺物とその出土状態										

備考	調査区域外に続いている。
----	--------------

第124表

小豆沢館遺跡 S K019 土壌計測・説明表

検出地区	9-B、9-C		実測図番号	271		図版番号	
法	開口部長軸	不明	壙底部長軸	153cm	深さ	5cm(現存部)	
	開口部短軸	不明	壙底部短軸	138cm	長軸方向	N-89°-W	
量	開口部平面形状	不明	壙底部平面形状	(長円形)	形態	フラスコ状と考えられる	
遺物とその出土状態	なし						
備考	攪乱激しく、壙底部の範囲を確認するにとどまった。						

第125表

小豆沢遺跡 S K024 土壌計測・説明表

検出地区	8-B、8-C、9-B、9-C		実測図番号	271		図版番号	217
法	開口部長軸	不明	壙底部長軸	175cm	深さ	7cm(現存部)	
	開口部短軸	不明	壙底部短軸	158cm	長軸方向	N-16°-E	
量	開口部平面形状	不明	壙底部平面形状	長円形	形態	フラスコ状と考えられる	
遺物とその出土状態	縄文土器片1点が埋土中から出土した。						
備考	攪乱が激しく、壙底部の範囲を確認するにとどまった。						

第126表

小豆沢館遺跡出土土器拓影図説明表

拓影番号	出土地区	出土層位	註記番号	時代・時期	形態・部位	文様構成	内面調整	胎土	色調	図版番号
278-1	S I 001	覆土中	80TW アズキ S I 001 R P 1305		口縁部	縄文	ナ テ	砂粒少量	2.5 Y 1/2 黄灰	
2	S I 001	覆土中	80TW アズキ S I 001 R P 1306		胴部	L R 縄文	ミガキ	砂粒少量	10 Y R 1/2 にふい黄橙	
3	S I 001	覆土中	80TW アズキ S I 001 R P 1308		胴部	R L 縄文	ナ テ	砂粒少量	7.5 Y R 1/2 褐灰	
4	S I 001	覆土中	80TW アズキ S I 001 R P 1310		胴部	L R 縄文	ナ テ	砂粒少量	7.5 Y R 1/2 橙	
5	S I 001	覆土中	80TW アズキ S I 001 R P 1311		胴部	R L 縄文圧痕	ナ テ	砂粒少量 石英少量	7.5 Y R 1/2 にふい橙	
6	S I 002	覆土中	80TW アズキ S I 002 R P 1352		胴部	L R 縄文	ミガキ	砂粒含む	7.5 Y R 1/2 橙	
7	S I 002	覆土中	80TW アズキ S I 002 R P 1353		胴部	R L 縄文	?	砂粒少量	10 Y R 1/2 にふい黄褐	
8	S I 002	覆土中	80TW アズキ S I 002 R P 1354		胴部	捺糸文(?)	ナ テ	砂粒少量 石英少量	7.5 Y R 1/2 にふい橙	
9	S I 002	覆土中	80TW アズキ S I 002 R P 1360		胴部	縄文	ヘラナテ	砂粒少量 小礫少量	7.5 Y R 1/2 にふい橙	
10	S I 003	床面上	80TW アズキ S I 003 R P 1407 床面		胴部	縄文(?)	ミガキ	砂粒少量 石英微量	10 Y R 1/2 にふい黄橙	
11	S I 004	覆土中	80TW アズキ S I 004 R P 21		胴部	L 捺糸文(?)	ミガキ	砂粒少量	5 Y R 1/2 橙	
12	S I 004	覆土中	80TW アズキ S I 004 R P 21		胴部	R L 縄文	ナ テ	砂粒少量 小礫少量	2.5 Y 1/2 灰黄	
13	S I 004	床面上	80TW アズキ S I 004 R P 1908 床面		胴部	R L 縄文	ミガキ	砂粒少量 小礫少量	7.5 Y R 1/2 にふい橙	
14	S I 004	床面上	80TW アズキ S I 004 R P 1913 床面		胴部	縄文	ミガキ	砂粒少量	7.5 Y R 1/2 にふい褐	
15	S I 004	覆土中	80TW アズキ S I 004 R P 21		胴部	L R 縄文	?	砂粒少量	10 Y R 1/2 にふい黄橙	
16	S I 004	覆土中	80TW アズキ S I 004 R P 1903 覆土中		胴部	縄文	ヘラナテ	砂粒少量 石英微量	7.5 Y R 1/2 橙	
17	S I 004	覆土中	80TW アズキ S I 004 R P 1907 覆土中	前期?	口縁部	L 捺糸文	ミガキ	砂粒含む	2.5 Y R 1/2 橙	
18	S I 004	覆土中	80TW アズキ S I 004 R P 1917		胴部	L R 縄文+結束	ナ テ	砂粒少量 石英少量	7.5 Y R 1/2 にふい橙	
19	S I 004	覆土中	80TW アズキ S I 004 R P 1912 覆土中	前期?	胴部	L R + R L 結束羽状 縄文	ミガキ	砂粒少量	5 Y R 1/2 にふい赤褐	
20	S I 004	覆土中	80TW アズキ S I 004 R P 一括 覆土中		胴部	捺糸文?	ミガキ	砂粒含む	5 Y R 1/2 橙	

279-1	S K001	覆土中	80TW アズキ R P1542	7 C	S K001		胴部	R L縄文	ナ テ	砂粒少量	2.5 Y ½ 灰赤	
2	S K001	覆土中	80TW アズキ R P1544	7 C	S K001		胴部	?	ナ テ	砂粒少量 石英少量	7.5 Y R ¼ にふい橙	
3	S K001	覆土中	80TW アズキ R P1546	7 C	S K001		胴部	L R縄文+	ミガキ	砂粒少量	7.5 Y R ¼ 浅黄橙	
4	S K002	覆土中	80TW アズキ	7 C	S K002		胴部	L R縄文	ミガキ	砂粒少量	7.5 Y R ¼ にふい橙	
5	S K004	覆土中	80TW アズキ R P1547	7 C	S K004		胴部	L R縄文→沈線	ナ テ	砂粒少量 石英少量	7.5 Y R ¾ にふい褐	
6	S K005	覆土中	80TW アズキ R P1575	9 C	S K005		胴部	L R縄文	ナ テ	砂粒少量	10 Y R ¼ にふい黄橙	227-1
7	S K005	覆土中	80TW アズキ R P1574	9 C	S K005		胴部	縄文	ミガキ	砂粒少量	7.5 Y R ¼ にふい橙	227-4
8	S K005	覆土中	80TW アズキ R P1572	9 C	S K005		胴部	L R縄文	ナ テ	砂粒少量	7.5 Y R ¾ 橙	
9	S K005	覆土中	80TW アズキ R P1575	9 C	S K005		胴部	L R縄文	ナ テ	砂粒少量 石英微量	10 Y R ¼ にふい黄橙	227-2
10	S K005	覆土中	80TW アズキ R P1576	9 C	S K005	中期以降	胴部	L R縄文→沈線→磨 消	ナ テ	砂粒少量	2.5 Y ¾ 暗灰黄	227-3
11	S K005	覆土中	80TW アズキ R P1577覆土	9 C	S K005		口縁部	L R縄文	ナ テ	砂粒少量 小礫少量	10 Y R ¾ にふい黄褐	
12	S K005	覆土中	80TW アズキ R P1580覆土中	9 C	S K005		胴部	R L縄文	ミガキ	砂粒少量	10 Y R ¾ にふい黄橙	
13	S K005	覆土中	80TW アズキ R P1579	9 C	S K005		胴部	捺糸文(?)	ミガキ	砂粒少量	7.5 Y R ¾ 橙	
14	S K006	覆土中	80TW アズキ R P1601覆土中	8 C	S K006		胴部	L R縄文	ミガキ	砂粒含む	7.5 Y R ¼ にふい橙	
15	S K006	覆土中	80TW アズキ R P1602覆土中	8 C	S K006		口縁部	縄文圧痕(?)	ナ テ	砂粒少量	7.5 Y R ¾ 褐	
16	S K006	覆土中	80TW アズキ R P1605覆土中	8 C	S K006		胴部	縄文	ミガキ	砂粒少量	7.5 Y R ¾ 灰褐	
17	S K006	覆土中	80TW アズキ R P1004	8 C	S K006		胴部	L R縄文	ミガキ	砂粒少量 石英微量	2.5 Y ¾ 黄灰	
18	S K008	覆土中	80TW アズキ R P覆土	6 C	S K008		胴部	L R + R L羽状縄文	ミガキ	砂粒少量	5 Y R ¾ にふい赤褐	
19	S K008	覆土中	80TW アズキ R P1661覆土中	6 C	S K008	前期末	口縁部	L R縄文・捺糸文	ミガキ	砂粒少量	7.5 Y R ¾ にふい橙	
280-1	S K022	覆土中	80TW アズキ	7 C	S K022		胴部	?	ナ テ	砂粒少量	10 Y R ¾ にふい黄橙	
2	S K022	覆土中	80TW アズキ	7 C	S K022		胴部	L縄文	ミガキ	砂粒少量	10 Y R ¾ にふい黄橙	
3	S K022	覆土中	80TW アズキ	7 C	S K022		胴部	R L縄文	?	砂粒含む	5 Y R ¾ 明赤褐	

拓彰番号	出土地区	出土層位	註記番号	時代・時期	形態・部位	文様構成	内面調整	胎土	色調	図版番号
280-4	S K022	覆土中	80TW アズキ S K022		胴部	R L縄文	ナ デ	砂粒少量	5 Y R $\frac{1}{2}$ 灰褐	
5	S K022	覆土中	80TW アズキ 7 C S K022	前期(セナイなし)	胴部	L R + R L 結束羽状縄文	ミガキ	砂粒少量 金雲母少量	2.5 Y $\frac{1}{2}$ 黄灰	
6	S K020	覆土中	80TW アズキ R P1951 S K020		口縁部	L R縄文	ミガキ	砂粒含む	7.5 Y R $\frac{1}{2}$ 褐	
7	S K020	覆土中	80TW アズキ R P1952 S K020		胴部	L R縄文	ナ デ	砂粒少量 石英微量	10 Y R $\frac{1}{2}$ 灰黄褐	
8	S K021	覆土中	80TW アズキ 7 C S K021		胴部	L R縄文	ナ デ	砂粒含む	7.5 Y R $\frac{1}{2}$ にぶい橙	
9	S K005	覆土中	80TW アズキ R P1575 9 C S K005		胴部	L R縄文	ミガキ	砂粒少量	7.5 Y R $\frac{1}{2}$ 橙	227-7
10	S K008	覆土中	80TW アズキ 覆土 6 C S K008		胴部	L R縄文	ナ デ	砂粒少量 石英少量	2.5 Y R $\frac{1}{2}$ 明赤褐	
11	S K006	覆土中	80TW アズキ R P1606 8 C S K006		胴部	R L縄文	ミガキ	砂粒少量	10 Y R $\frac{3}{4}$ 黒褐	
281-1	2-B	確認面	80TW アズキ 2 B R P1026		胴部	L R縄文	ナ デ	砂粒少量	7.5 Y R $\frac{1}{2}$ にぶい橙	
2	4-C	確認面	80TW アズキ 4 C R P1119		胴部	L R縄文	ナ デ	砂粒少量 小礫少量	7.5 Y R $\frac{1}{2}$ にぶい褐	
3	4-C	確認面	80TW アズキ 4 C R P1103		胴部	捺糸文(?)	ナ デ	砂粒含む	5 Y R $\frac{1}{2}$ 橙	
4	4-C	確認面	80TW アズキ 4 C R P1102		胴部	縄文	ナ デ	砂粒少量	10 Y R $\frac{1}{2}$ にぶい黄橙	
5	4-C	確認面	80TW アズキ 4 C R P1106		胴部	?	ナ デ	砂粒少量	7.5 Y R $\frac{1}{2}$ 浅黄橙	
6	5-B	確認面	80TW アズキ 5 B R P84	近世	胴部	?	ミガキ	砂粒少量	5 Y $\frac{1}{2}$ 灰	
7	5-C	確認面	80TW アズキ 5 C R P91		胴部	R L縄文	ナ デ	砂粒少量	7.5 Y R $\frac{1}{2}$ にぶい橙	
8	5-C	確認面	80TW アズキ 5 C R P1166		胴部	L R縄文	ヘラナデ	砂粒少量	10 Y R $\frac{1}{2}$ 黒褐	
9	5-C	確認面	80TW アズキ 5 C R P99		口縁部	?	ナ デ	砂粒少量 小礫少量	5 Y R $\frac{1}{2}$ にぶい橙	
10	5-C	確認面	80TW アズキ 5 C R P92		口縁部	縄文→沈線	ナ デ	砂粒少量	5 Y R $\frac{1}{2}$ にぶい橙	
11	5-C	確認面	80TW アズキ 5 C R P1169		胴部	網目状捺糸文	ミガキ	砂粒少量	10 Y R $\frac{1}{2}$ にぶい黄橙	
12	5-C	確認面	80TW アズキ 5 C R P96		胴部	L R縄文	ナ デ	砂粒少量	7.5 Y $\frac{1}{2}$ 灰	
13	6-B	確認面	80TW アズキ 6 B R P82		胴部	?	ナ デ	砂粒少量	10 G $\frac{1}{2}$ 緑黒	

14	6-C	確認面	80TW アズキ 6C RP1168		胴部	RL縄文	ナテ	砂粒少量	10YR% にふい黄橙	
15	6-C	確認面	80TW アズキ 6C RP163		胴部	?	ヘラナテ	砂粒少量	5YR% 橙	
16	6-C	確認面	80TW アズキ 6C RP165		胴部	?	ナテ	砂粒少量 石英少量	7.5YR% 橙	
17	7-B	確認面	80TW アズキ 7B RP76		底部	底部	ナテ	砂粒含む	2.5Y% 黄灰	
18	7-B	確認面	80TW アズキ 7B RP75		胴部	?	ナテ	砂粒少量 石英少量	7.5YR $\frac{1}{4}$ にふい橙	
19	7-C	確認面	80TW アズキ 7C RP65		胴部	LR縄文	ナテ	砂粒少量	7.5YR% 浅黄橙	
20	7-C	確認面	80TW アズキ 7C RP152		胴部	縄文	ナテ	砂粒少量	2.5Y% 灰黄	
21	7-C	確認面	80TW アズキ 7C RP1131		胴部	RL縄文+結束(?)	ミガキ	砂粒少量	5YR% 橙	
22	7-C	確認面	80TW アズキ 7C RP1154		胴部	LR縄文	ナテ	砂粒含む	10YR $\frac{1}{4}$ にふい黄橙	
23	7-C	確認面	80TW アズキ 7C RP67		胴部	LR縄文	ナテ	砂粒少量	7.5YR% 橙	
24	7-C	確認面	80TW アズキ 7C RP55		胴部	LR縄文	ナテ	砂粒少量 小礫少量	10YR% 灰黄褐	
25	7-C	確認面	80TW アズキ 7C RP58		胴部	RL縄文	ナテ	砂粒少量 石英少量	10YR% にふい黄褐	
26	7-C	確認面	80TW アズキ 7C RP1153		胴部	R捺糸文(?)	ナテ	砂粒少量	10YR% 灰黄褐	
27	7-C	確認面	80TW アズキ 7C RP56		胴部	捺糸文(?)	ナテ	砂粒少量	7.5YR $\frac{1}{2}$ 灰褐	
28	8-B	確認面	80TW アズキ 8B RP36		胴部	LR縄文	ナテ	砂粒少量	7.5YR $\frac{1}{4}$ にふい橙	
29	8-B	確認面	80TW アズキ 8B RP144		胴部	?	ミガキ	砂粒少量	5YR $\frac{1}{4}$ にふい橙	
30	8-B	確認面	80TW アズキ 8B RP132		胴部	RL縄文	ミガキ	砂粒少量	7.5YR% にふい橙	
31	8-B	確認面	80TW アズキ 8B RP145		胴部	LR捺糸文	ミガキ	砂粒少量 石英含む	7.5YR $\frac{1}{4}$ にふい橙	
282-1	8-B	覆土中	80TW アズキ 8Bピット群 RP1135覆土中		胴部	?	ナテ	砂粒少量	10YR% 灰黄褐	
2	8-B	確認面	80TW アズキ 8B RP37		胴部	?	ミガキ	砂粒少量	7.5YR% にふい橙	
3	8-B	確認面	80TW アズキ 8B RP129		胴部	RL縄文	ナテ	砂粒少量	10YR% 浅黄橙	
4	8-B	確認面	80TW アズキ 8B RP130		胴部	RL縄文	ナテ	砂粒少量	5YR% 橙	

拓影番号	出土地区	出土層位	註記番号	時代・時期	形態・部位	文様構成	内面調整	胎土	色調	図版番号
282-5	8-B	確認面	80TW R P134 アズキ 8B		胴部	?	ナテ	砂粒少量	7.5YR $\frac{5}{6}$ にふい褐	
6	8-B	確認面	80TW R P32 アズキ 8B		胴部	複節の捺糸文(?)	ナテ	砂粒少量	10YR $\frac{8}{6}$ 浅黄橙	
7	8-B	確認面	80TW R P33 アズキ 8B		胴部	L R 縄文 (0段多条か)	ミガキ	砂粒少量	5YR $\frac{7}{6}$ 橙	
8	8-B	覆土中	80TW R P1136 アズキ 8Bピット 覆土中		胴部	L 捺糸文	ナテ	砂粒少量	10YR $\frac{5}{6}$ にふい黄褐	
9	8-B	確認面	80TW R P25 アズキ 8B		胴部	L R 縄文	ナテ	砂粒少量 小礫少量	7.5YR $\frac{5}{6}$ にふい褐	
10	8-B	確認面	80TW R P34 アズキ 8B		胴部	縄文	ミガキ	砂粒少量	10YR $\frac{4}{6}$ 褐灰	
11	8-B	確認面	80TW R P136 アズキ 8B		口縁部	L 捺糸文→穿孔	ミガキ	砂粒少量	5YR $\frac{8}{6}$ にふい赤褐	
12	8-B	確認面	80TW R P24 アズキ 8B		胴部	R L 捺糸文	ミガキ	砂粒少量	10YR $\frac{7}{6}$ にふい黄橙	227-5
13	8-C	確認面	80TW R P51 アズキ 8C		胴部	捺糸文(?)	ヘラナテ	砂粒含む	7.5YR $\frac{8}{6}$ 浅黄橙	
14	8-C	確認面	80TW R P15 アズキ 8C		胴部	L 捺糸文→沈線	ミガキ	砂粒少量	10YR $\frac{7}{6}$ にふい黄橙	
15	8-C	確認面	80TW R P17 アズキ 8C		胴部	R L 縄文(?)	ナテ	砂粒含む	7.5YR $\frac{9}{6}$ 橙	
16	8-C	確認面	80TW R P19 アズキ 8C		胴部	L R 縄文(?)	ナテ	砂粒少量 石英含む	7.5YR $\frac{7}{6}$ にふい橙	
17	8-C	確認面	80TW R P41 アズキ 8C		胴部	捺糸文(?)	ミガキ	砂粒少量 石英含む	10YR $\frac{3}{6}$ 黒	
18	8-C	確認面	80TW R P149 アズキ 8C		胴部	L R 縄文	ヘラナテ	砂粒少量	7.5YR $\frac{7}{6}$ にふい橙	
19	8-C	確認面	80TW R P16 アズキ 8C		胴部	R L 縄文	ナテ	砂粒少量	7.5Y $\frac{8}{6}$ オリーフ黒	
20	8-C	確認面	80TW R P43 アズキ 8C		胴部	R L 縄文	ナテ	砂粒少量	10YR $\frac{7}{6}$ にふい黄橙	
21	8-C	確認面	80TW R P150 アズキ 8C		胴部	L R 縄文	ナテ	砂粒少量 石英少量	2.5Y $\frac{4}{6}$ 黄灰	
22	8-C	確認面	80TW R P119 アズキ 8C		胴部	L R 縄文	ナテ	砂粒少量	10YR $\frac{8}{6}$ 浅黄橙	
23	8-C	確認面	80TW R P45 アズキ 8C		胴部	R 縄文(?)	ナテ	砂粒含む	10YR $\frac{7}{6}$ にふい黄橙	
24	8-C	確認面	80TW R P50 アズキ 8C		胴部	縄文	ナテ	砂粒少量 金雲母少量	5YR $\frac{5}{6}$ にふい赤褐	
25	8-C	確認面	80TW R P18 アズキ 8C		胴部	L R 縄文	ミガキ	砂粒少量	2.5YR $\frac{7}{6}$ 橙	

26	8-C	確認面	80TW アズキ 8C R P 49		底部	L R 縄文	ナ テ	砂粒少量	10Y R 7/10 にぶい黄橙	228-1
27	8-C	確認面	80TW アズキ 8C R P 14		胴部	縄文	ヘラナテ	砂粒少量	7.5Y R 9/10 にぶい褐	
28	8-C	確認面	80TW アズキ 8C R P 123		胴部	L R 縄文	ナ テ	砂粒少量	10Y R 9/10 浅黄褐	
29	8-C	確認面	80TW アズキ 8C R P 148		胴部	縄文	ミガキ	砂粒少量	7.5Y R 7/10 にぶい橙	
30	8-C	確認面	80TW アズキ 8C R P 1159		胴部	R L 縄文	ミガキ	砂粒少量	7.5Y R 7/10 にぶい橙	
31	9-B	覆土中	80TW アズキ 9B S K 024 付近南側		胴部	L R 縄文	ナ テ	砂粒少量 石英少量	10Y R 9/10 灰黄褐	
283-1	13-E	覆土中	80TW アズキ R P 789	前期	底部	撚糸文	ヘラナテ	砂粒少量 小礫少数	7.5Y R 7/10 にぶい橙	227-6
2	4-C	覆土中	80TW アズキ R P 1155		胴部	L R 縄文	ミガキ	砂粒少量 小礫少数	7.5Y R 7/10 橙	
3	4-C	覆土中	80TW アズキ R P 1156		胴部	?	ミガキ	砂粒微量 石英多量	10Y R 7/10 にぶい黄橙	
4	4-C	確認面	80TW アズキ 北側 R P 1041		胴部	?	ナ テ	砂粒少量	10Y R 7/10 にぶい黄橙	
5	3-C	覆土中	80TW アズキ R P 1028		胴部	R L 縄文	ミガキ	砂粒少量	5Y R 9/10 にぶい赤褐	
6	3-C	覆土中	80TW アズキ R P 1029		胴部	縄文	ナ テ	砂粒少量	7.5Y R 9/10 にぶい橙	
7	9-B	確認面	80TW アズキ 9B S K 024 付近南側		胴部	縄文	ミガキ	砂粒少量	5Y R 9/10 橙	
8	9-B	確認面	80TW アズキ 9B S K 024 付近南側		口縁部	R L 縄文→刺突	ミガキ	砂粒少量	10Y R 9/10 灰黄褐	
9	9-B	確認面	80TW アズキ 9B S K 024 付近南側		胴部	L R + R L 羽状縄文	ナ テ	砂粒少量、石英少量 小礫少量	7.5Y R 7/10 にぶい橙	
10	9-B	確認面	80TW アズキ 9B S K 024 付近南側		胴部	R L 縄文	ミガキ	砂粒少量	10Y R 9/10 浅黄橙	
11	9-B	確認面	80TW アズキ 9B S K 024 付近南側		胴部	L R 縄文	ナ テ	砂粒少量	5Y R 9/10 橙	
12	9-B	確認面	80TW アズキ 9B S K 024 付近南側		胴部	縄文	ヘラナテ	砂粒含む	2.5Y R 7/10 橙	
13	9-B	確認面	80TW アズキ 9B S K 024 付近南側		胴部	L R 縄文	ナ テ	砂粒少量	7.5Y R 9/10 浅黄橙	
14	9-B	確認面	80TW アズキ 9B S K 024 付近南側		胴部	L R 縄文	ミガキ	砂粒少量	10Y R 7/10 にぶい黄橙	
15	9-B	確認面	80TW アズキ 9B S K 024 付近南側		口縁部	撚糸文	ナ テ	砂粒少量	5Y 3/10 オリーブ黒	
16	9-B	確認面	80TW アズキ 9B S K 024 付近南側		胴部	R L 縄文	ナ テ	砂粒少量 小礫少量	10Y R 9/10 にぶい黄橙	

拓影番号	出土地区	出土層位	註記番号	時代・時期	形態・部位	文様構成	内面調整	胎土	色調	図版番号
283-17	9-B	確認面	80TW アズキ 9B SK024 付近南側		胴部	RL縄文	ナデ	砂粒少量 小礫少量	5YR $\frac{5}{6}$ 明赤褐	
18	9-B	確認面	80TW アズキ 9B SK024 付近南側	中期中葉?	口縁部	RL縄文→沈線	ヘラナデ	砂粒少量	5YR $\frac{5}{6}$ にふい赤褐	
19	9-B	確認面	80TW アズキ 9B SK024 付近南側		胴部	LR縄文	ナデ	砂粒少量	5YR $\frac{5}{6}$ にふい橙	
20	9-B	確認面	80TW アズキ 9B SK024 付近南側		胴部	LR縄文	ヘラナデ	砂粒少量	10YR $\frac{5}{6}$ 浅黄橙	
21	9-B	確認面	80TW アズキ 9B SK024 付近南側		胴部	LR縄文	ミガキ	砂粒中量 石英含む	10YR $\frac{5}{6}$ にふい黄橙	
22	SK024	覆土中	80TW アズキ SK024 RP1971		胴部	R縄文	ナデ	砂粒少量	10YR $\frac{5}{6}$ 灰黄褐	
284-1	9-B	確認面	80TW アズキ 9B SK024 付近南側		胴部	LR縄文	ナデ	砂粒少量	2.5Y $\frac{5}{6}$ 黄灰	
2	9-B	確認面	80TW アズキ 9B RP20		胴部	LR縄文	ナデ	砂粒少量	10YR $\frac{5}{6}$ にふい黄橙	
3	9-B	確認面	80TW アズキ 9B SK024 付近南側		胴部	LR縄文	ヘラナデ	砂粒少量	10YR $\frac{5}{6}$ にふい黄褐	
4	9-B	確認面	80TW アズキ 9B SK024 付近南側		胴部	LR縄文	ナデ	砂粒少量	10YR $\frac{5}{6}$ 浅黄橙	
5	9-C	確認面	80TW アズキ 9C RP4		胴部	LR縄文	ナデ	砂粒少量	7.5YR $\frac{5}{6}$ 橙	
6	9-C	確認面	80TW アズキ 9C RP111		胴部	RL縄文	ナデ	砂粒少量 石英少量	5YR $\frac{5}{6}$ 橙	
7	9-C	崩壊土中	80TW アズキ 9C 南斜面		胴部	LR羽状縄文	ヘラナデ	砂粒少量	10YR $\frac{5}{6}$ にふい黄橙	
8	9-C	確認面	80TW アズキ 9C RP5		胴部	LR縄文	ミガキ	砂粒含む	7.5YR $\frac{5}{6}$ にふい橙	
9	9-C	確認面	80TW アズキ 9C RP11		胴部	LR縄文	ミガキ	砂粒少量	5YR $\frac{5}{6}$ にふい赤褐	
10	9-C	確認面	80TW アズキ 9C RP7		胴部	LR縄文	ナデ	砂粒少量	10YR $\frac{5}{6}$ 灰黄褐	
11	9-C	崩壊土中	80TW アズキ 9C 南斜面		胴部	?	ナデ	砂粒少量 石英少量	10YR $\frac{5}{6}$ にふい黄橙	
12	9-C	崩壊土中	80TW アズキ 9C 南斜面		胴部	?	ナデ	砂粒少量	5YR $\frac{5}{6}$ 橙	
13	9-C	崩壊土中	80TW アズキ 9C 南斜面		胴部	沈線→磨消	ヘラナデ	砂粒少量	2.5Y $\frac{5}{6}$ 黄灰	
14	9-C	確認面	80TW アズキ 9C RP10		胴部	縄文	ミガキ	砂粒少量	2.5YR $\frac{5}{6}$ にふい赤褐	
15	9-C	崩壊土中	80TW アズキ 9C 南斜面		胴部	LR縄文	ナデ	砂粒少量 石英少量	7.5Y $\frac{5}{6}$ オリープ黒	

16	9-C	崩壊土中	80TW 南斜面	アズキ	9C		胴部	L R 縄文	ナ デ	砂粒少量 石英少量	5 Y R $\frac{3}{4}$ にぶい赤褐	
17	9-C	崩壊土中	80TW 南斜面	アズキ	9C		胴部	R L 縄文	ナ デ	砂粒少量 小礫少量	5 Y R $\frac{3}{4}$ にぶい橙	
18	9-C	崩壊土中	80TW 南斜面	アズキ	9C		胴部	R L 縄文	ミガキ	砂粒少量 石英微量	7.5 Y R $\frac{3}{4}$ にぶい橙	
19	9-C	確認面	80TW R P 115	アズキ	9C		胴部	縄文	ミガキ	砂粒含む	10 Y R $\frac{3}{4}$ にぶい黄橙	
20	9-C	確認面	80TW R P 112	アズキ	9C		胴部	L R 縄文	ナ デ	砂粒少量	7.5 Y R $\frac{3}{4}$ にぶい橙	
285-1	9-B	確認面	80TW 付近南側	アズキ	9B S K 024		胴部	R L 縄文	ナ デ	砂粒少量	10 Y R $\frac{3}{8}$ にぶい黄橙	
2	9-B	確認面	80TW 付近南側	アズキ	9B S K 024		胴部	L R 縄文	ミガキ	砂粒少量	7.5 Y R $\frac{8}{4}$ 浅黄橙	
3	9-B	確認面	80TW 付近南側	アズキ	9B S K 024		胴部	縄文	ミガキ	砂粒少量	10 Y R $\frac{5}{8}$ にぶい黄褐	
4	9-B	確認面	80TW 付近南側	アズキ	9B S K 024		胴部	R L 縄文(?)	ミガキ	砂粒少量	5 Y $\frac{3}{4}$ オリーブ黒	
5	9-B	確認面	80TW 付近南側	アズキ	9B S K 024		胴部	L	ミガキ	砂粒少量 小礫少量	10 Y R $\frac{5}{8}$ 灰黄褐	
6	9-B	確認面	80TW 付近南側	アズキ	9B S K 024		胴部	R L 縄文	ナ デ	砂粒少量	5 Y R $\frac{3}{8}$ 橙	
7	9-B	確認面	80TW 付近南側	アズキ	9B S K 024		胴部	縄文	ミガキ	砂粒少量	5 Y R $\frac{3}{8}$ 橙	
8	9-B	確認面	80TW 付近南側	アズキ	9B S K 024		胴部	縄文	ミガキ	砂粒少量	5 Y R $\frac{3}{8}$ にぶい橙	
9	9-B	確認面	80TW 付近南側	アズキ	9B S K 024		胴部	縄文(無節か)	ナ デ	砂粒少量	10 Y R $\frac{5}{8}$ 灰黄褐	
10	9-B	確認面	80TW 付近南側	アズキ	9B S K 024	平安以降	胴部		ミガキ	砂粒少量 石英少量	5 Y R $\frac{3}{8}$ にぶい赤褐	
11	9-B	確認面	80TW R P 一括	アズキ	9B S K 024		胴部	R L 縄文	ミガキ	砂粒含む	10 Y R $\frac{3}{8}$ にぶい黄褐	
12	9-B	確認面	80TW 付近南側	アズキ	9B S K 024		胴部	R L 縄文	ミガキ	砂粒少量	7.5 Y R $\frac{3}{4}$ にぶい橙	
13	9-B	確認面	80TW 付近南側	アズキ	9B S K 024		胴部	縄文	ナ デ	砂粒含む	7.5 Y R $\frac{3}{4}$ にぶい橙	
14	9-B	確認面	80TW 付近	アズキ	9B S K 024		胴部	縄文	ナ デ	砂粒少量	7.5 Y R $\frac{5}{8}$ にぶい褐	
15	9-B	確認面	80TW 付近南側	アズキ	9B S K 024		口縁部	L R 縄文	ナ デ	砂粒含む	7.5 Y R $\frac{3}{4}$ にぶい橙	
16	9-B	確認面	80TW 付近南側	アズキ	9B S K 024		口縁部	隆線貼付	ヘラナデ	砂粒少量	10 Y R $\frac{5}{8}$ 灰黄褐	
17	9-B	確認面	80TW 付近南側	アズキ	9B S K 024		胴部	?	ミガキ	砂粒少量	10 Y R $\frac{3}{4}$ 浅黄橙	

拓影番号	出土地区	出土層位	註記番号	時代・時期	形態・部位	文様構成	内面調整	胎土	色調	図版番号
285-18	9-B	確認面	80TW アズキ 9B SK024 付近南側		胴部	RL縄文	ナテ	砂粒少量 石英少量	5YR $\frac{7}{6}$ 橙	
19	9-B	確認面	80TW アズキ 9B SK024 付近南側		胴部	RL縄文	ナテ	砂粒少量	7.5YR $\frac{7}{6}$ にぶい橙	
20	9-B	確認面	80TW アズキ SK024 付近南側		胴部	撚糸圧痕	ミガキ	砂粒少量 石英少量	7.5YR $\frac{7}{6}$ にぶい褐	
21	9-B	確認面	80TW アズキ 9B SK024 付近南側		胴部	LR	ミガキ	砂粒少量	10YR $\frac{7}{6}$ 浅黄橙	
22	9-B	確認面	80TW アズキ 9B SK024 付近南側		胴部	L	ナテ	砂粒少量	7.5YR $\frac{7}{6}$ にぶい褐	
23	9-B	確認面	80TW アズキ 9B SK024 付近南側		胴部	LR	ナテ	砂粒少量	7.5YR $\frac{7}{6}$ にぶい褐	
24	9-B	確認面	80TW アズキ 9B SK024 付近南側		胴部	L	ナテ	砂粒少量	7.5YR $\frac{7}{6}$ 褐灰	
25	9-B	確認面	80TW アズキ 9B SK024 付近南側		口縁部	RL	ナテ	砂粒少量	10YR $\frac{7}{6}$ にぶい黄橙	
26	9-B	確認面	80TW アズキ 北側 10037		胴部	沈線+RL	ナテ	砂粒少量 石英少量	5YR $\frac{7}{6}$ にぶい橙	
27	9-B	確認面	80TW アズキ 南斜面		胴部	?	ナテ	砂粒少量 石粒少量	10YR $\frac{7}{6}$ にぶい黄橙	
28	9-B	確認面	80TW アズキ 北側 10036		胴部	LR	ヘラナテ	砂粒少量	2.5Y $\frac{7}{6}$ 黒褐	
286-1	13-I	堆積土中	80TW アズキ 13I RP798	前期	胴部	隆帯→LR縄文	ナテ	砂粒少量	7.5YR $\frac{7}{6}$ 灰褐	
2	9-C	崩壊土中	80TW アズキ 9C 南斜面		胴部	LR縄文	ナテ	砂粒少量	7.5YR $\frac{8}{6}$ 浅黄橙	
3	9-C	崩壊土中	80TW アズキ 9C 南斜面		胴部	LR縄文	ミガキ	砂粒少量	10YR $\frac{7}{6}$ にぶい黄褐	
4	9-C	崩壊土中	80TW アズキ 9C 南斜面		胴部	LR縄文	ナテ	砂粒少量 石英微量	7.5YR $\frac{7}{6}$ 橙	
5	9-C	崩壊土中	80TW アズキ 9C 南斜面		胴部	LR縄文	ミガキ	砂粒少量	10YR $\frac{7}{6}$ にぶい黄橙	
6	9-C	崩壊土中	80TW アズキ 9C 南斜面	前期	口縁部	LR撚糸圧痕文	ナテ	砂粒少量 石英少量	7.5YR $\frac{7}{6}$ にぶい褐	
7	9-C	崩壊土中	80TW アズキ 9C 南斜面		口縁部	LR縄文	ナテ	砂粒少量	10YR $\frac{7}{6}$ にぶい黄橙	
8	9-C	崩壊土中	80TW アズキ 9C 南斜面		胴部	LR+RL縄文→沈線	ナテ	砂粒少量 小礫少量	2.5YR $\frac{7}{6}$ 橙	
9	9-C	崩壊土中	80TW アズキ 9C 南斜面		胴部	LR縄文	ナテ	砂粒少量 小礫少量	10YR $\frac{7}{6}$ 灰黄褐	
10	9-C	崩壊土中	80TW アズキ 9C 南斜面		口縁部	LR縄文	ナテ	砂粒少量	10YR $\frac{7}{6}$ にぶい黄橙	

11	9-C	崩壊土中	80TW 南斜面	アズキ 9C		胴部	LR縄文	ナテ	砂粒少量	2.5Y $\frac{7}{2}$ 浅黄
12	3-B	覆土中	80TW RP1001	アズキ	晩期	胴部	LR縄文→沈線→磨消	ナテ	砂粒少量	5YR $\frac{7}{6}$ 橙
13	3-B	覆土中	80TW RP1157	アズキ	前期	胴部	RL+LR結節羽状縄文	ミガキ	砂粒少量	10YR $\frac{4}{4}$ 浅黄橙
14	3-B	覆土中	80TW RP174	アズキ		胴部	RL縄文	ナテ	砂粒少量 石英少量	5Y $\frac{8}{1}$ オリーブ黒
15	13-E	覆土中	80TW RP796	アズキ		胴部	LR縄文	ナテ	砂粒少量	7.5YR $\frac{5}{6}$ にぶい褐
16	10-B	覆土中	80TW RP907	アズキ		胴部	LR縄文	ミガキ	砂粒なし 雲母少量	2.5YR $\frac{6}{6}$ 橙
17	3-B	覆土中	80TW RP1005	アズキ		胴部	LR縄文	ナテ	砂粒少量	2.5YR $\frac{6}{6}$ 橙
18	13-E	覆土中	80TW RP784	アズキ		胴部	LR+RL結節羽状縄文	ナテ	砂粒少量 石英含む	10YR $\frac{2}{2}$ 灰黄褐
19	3-B	覆土中	80TW RP1013	アズキ 2層		胴部	RL縄文→沈線→磨消	ミガキ	砂粒少量	7.5YR $\frac{4}{6}$ 褐
20	3-B	覆土中	80TW RP1016	アズキ		胴部	LR縄文	ミガキ	砂粒少量 小礫少量	7.5YR $\frac{4}{4}$ にぶい橙
21	3-B	覆土中	80TW RP1018	アズキ		胴部	LR縄文	ナテ	砂粒少量 石英少量	10YR $\frac{1}{1}$ 灰白
288-1	9-C	確認面	80TW RP9	アズキ 9C	後期以降	胴部	LR網目状撚糸文	ミガキ	砂粒少量、小礫少量 石英少量	2.5Y $\frac{2}{2}$ 黒褐
2	9-C	確認面	80TW RP113	アズキ 9C		胴部	LR縄文	ミガキ	砂粒少量	7.5YR $\frac{7}{6}$ 橙
3	9-C	確認面	80TW RP6	アズキ 9C		胴部	LR縄文	ナテ	砂粒少量	10YR $\frac{7}{4}$ にぶい黄橙
4	9-C	崩壊土中	80TW 南斜面	アズキ 9C		胴部	LR縄文	ナテ	砂粒少量	10YR $\frac{7}{6}$ にぶい黄橙
5	9-D	確認面	80TW RP110	アズキ 9D		口縁部	撚糸文	ミガキ	砂粒少量	10YR $\frac{7}{6}$ にぶい黄橙
6	9-D	確認面	80TW RP109	アズキ 9D		胴部	LR縄文	ナテ	砂粒少量 石英含む	10YR $\frac{4}{4}$ にぶい黄橙
7	10-C	確認面	80TW RP924	アズキ 10C		胴部	LR縄文	ナテ	砂粒含む	2.5Y $\frac{5}{2}$ 暗灰黄
8	10-C	確認面	80TW RP926	アズキ 10C		胴部	LR縄文	ミガキ	砂粒少量	10YR $\frac{2}{2}$ 灰白
9	10-C	確認面	80TW RP928	アズキ 10C	前期以降	胴部	RL縄文	ナテ	砂粒少量 小礫少量	7.5YR $\frac{7}{4}$ にぶい橙
10	10-C	確認面	80TW RP916	アズキ 10C	前期以降	胴部	RL+LR結節羽状縄文	ミガキ	砂粒少量 小礫少量	5YR $\frac{7}{4}$ にぶい橙
11	10-C	確認面	80TW RP929	アズキ 10C		胴部	LR縄文	ナテ	砂粒少量 石英少量	7.5YR $\frac{7}{6}$ 橙

拓影番号	出土地区	出土層位	註記番号	時代・時期	形態・部位	文様構成	内面調整	胎土	色調	図版番号
288-12	10-C	確認面	80TW R P 909 アズキ 10C		胴部	LR縄文	ミガキ	砂粒少量	5 Y R $\frac{1}{4}$ にぶい橙	
13	10-C	確認面	80TW R P 938 アズキ 10C		胴部	LR縄文	ミガキ	砂粒少量 石英少量	7.5 Y R $\frac{1}{2}$ 浅黄橙	
14	10-C	確認面	80TW R P 921 アズキ 10C		胴部	RL縄文?	ミガキ	砂粒少量 石英含む	7.5 Y R $\frac{1}{2}$ 橙	
15	10-C	確認面	80TW R P 935 アズキ 10C		胴部	捺糸文(R)→磨消	ミガキ	砂粒少量	7.5 Y R $\frac{1}{4}$ にぶい橙	
16	10-C	確認面	80TW R P 932 アズキ 10C		口縁部	LR縄文	ミガキ	砂粒少量 石英少量	7.5 Y R $\frac{1}{4}$ 浅黄橙	
17	10-C	確認面	80TW R P 931 アズキ 10C		胴部	LR縄文	ミガキ	砂粒少量	7.5 Y R $\frac{1}{4}$ 浅黄橙	
18	10-C	確認面	80TW R P 930 アズキ 10C		胴部	LR縄文	ミガキ	砂粒微量	7.5 Y R $\frac{1}{2}$ にぶい褐	
19	10-D	確認面	80TW R P 918 アズキ 10D		胴部	RL縄文	ナテ	砂粒少量 石英含む	7.5 Y R $\frac{1}{4}$ にぶい褐	
20	10-D	確認面	80TW R P 919 アズキ 10D		胴部	RL縄文	ナテ	砂粒少量	7.5 Y R $\frac{1}{2}$ 橙	
21	10-C	確認面	80TW R P 914 アズキ 10C		胴部	LR縄文	ナテ	砂粒少量	10 Y R $\frac{1}{4}$ にぶい黄橙	
22	10-C	確認面	80TW R P 912 アズキ 10C		胴部	RL縄文	ナテ	砂粒少量	5 Y R $\frac{1}{2}$ 橙	
23	10-D	確認面	80TW R P 903 アズキ 10D		胴部	LR縄文?	ナテ	砂粒少量	10 Y R $\frac{1}{2}$ にぶい橙	
24	11-C	確認面	80TW R P 150 アズキ 11C		胴部	RL縄文	ナテ	砂粒含む	7.5 Y R $\frac{1}{2}$ にぶい褐	
25	13-E	堆積土中	80TW R P 588 アズキ 13E		胴部	LR	ナテ	砂粒少量	10 Y R $\frac{1}{2}$ 浅黄橙	
289-1	13-F	堆積土中	80TW R P 99 アズキ 13F		胴部	RL縄文	ナテ	砂粒少量	7.5 Y R $\frac{1}{4}$ にぶい橙	
2	13-F	堆積土中	80TW R P 206 アズキ 13F		胴部	RL縄文	ナテ	砂粒少量	5 Y R $\frac{1}{2}$ にぶい赤褐	
3	13-F	堆積土中	80TW R P 211 アズキ 13F		胴部	LR縄文	ミガキ	砂粒少量 石英少量	5 Y R $\frac{1}{2}$ にぶい橙	
4	13-F	堆積土中	80TW R P 228 アズキ 13F		胴部	RL+LR結節羽状 縄文	ミガキ	砂粒少量	10 Y R $\frac{1}{2}$ にぶい黄橙	
5	13-F	堆積土中	80TW R P 232 アズキ 13F		胴部	LR縄文?	ナテ	砂粒含む	7.5 Y R $\frac{1}{2}$ にぶい褐	
6	13-F	堆積土中	80TW R P 220 アズキ 13F		胴部	LR縄文	ナテ	砂粒少量	7.5 Y R $\frac{1}{2}$ 灰褐	
7	13-F	堆積土中	80TW R P 234 アズキ 13F		胴部	LR縄文	ナテ	砂粒少量	10 Y R $\frac{1}{2}$ 灰白	

8	13-F	堆積土中	80TW R P236	アズキ 13F		胴部	L R 縄文	ナ テ	砂粒少量	7.5Y R $\frac{3}{4}$ にぶい橙
9	13-F	堆積土中	80TW R P237	アズキ 13F		胴部	R L 縄文	ナ テ	砂粒少量 小礫少量	2.5Y $\frac{2}{2}$ 灰白
10	13-F	堆積土中	80TW R P238	アズキ 13F	中期以降	胴部	R L 縄文→沈線	ナ テ	砂粒少量 小礫少量	10Y R $\frac{2}{2}$ にぶい黄橙
11	13-F	堆積土中	80TW R P241	アズキ 13F	前期	胴部	R L 縄文→貼付文→ R L 縄文、圧痕文	ミガキ	砂粒少量 石英少量	7.5Y R $\frac{3}{4}$ にぶい橙
12	13-F	堆積土中	80TW R P239	アズキ 13F		胴部	L R 縄文	ナ テ	砂粒含む 石英少量	2.5Y R $\frac{2}{2}$ 橙
13	13-F	堆積土中	80TW R P250	アズキ 13F		胴部	R L 縄文?	ナ テ	砂粒少量	2.5Y $\frac{2}{2}$ 黄灰
14	13-F	堆積土中	80TW R P242	アズキ 13F		胴部	R L 縄文→磨消	ナ テ	砂粒少量	10Y R $\frac{2}{2}$ にぶい黄橙
15	13-F	堆積土中	80TW R P249	アズキ 13F		胴部	L R 縄文	ナ テ	砂粒少量 石英少量	2.5Y R $\frac{2}{2}$ 橙
16	13-F	堆積土中	80TW R P253	アズキ 13F	後期	口縁部	網目状撚糸文	ミガキ	砂粒少量	10Y R $\frac{2}{2}$ にぶい黄褐
17	13-F	堆積土中	80TW R P254	アズキ 13F		胴部	L R 縄文	ナ テ	砂粒少量	5 Y R $\frac{3}{4}$ にぶい橙
18	13-F	堆積土中	80TW R P256	アズキ 13F		胴部	R L 縄文	ナ テ	砂粒少量、石英微量 小礫少量	10Y R $\frac{2}{2}$ にぶい黄橙
19	13-F	堆積土中	80TW R P261	アズキ 13F		胴部	L R 縄文	?	砂粒少量	7.5Y R $\frac{3}{4}$ にぶい橙
20	13-F	堆積土中	80TW R P278	アズキ 13F		胴部	L R 縄文	ミガキ	砂粒含む	10Y R $\frac{2}{2}$ 灰黄褐
21	13-F	堆積土中	80TW R P305	アズキ 13F		胴部	隆帯一刺突	ナ テ	砂粒少量	5 Y R $\frac{3}{4}$ にぶい橙
22	13-F	堆積土中	80TW R P306	アズキ 13F		胴部	L R + R L 結節羽状 縄文	ミガキ	砂粒少量 石英少量	5 Y R $\frac{3}{4}$ にぶい橙
23	13-F	堆積土中	80TW R P310	アズキ 13F		胴部	L R 縄文	ミガキ	砂粒少量	10Y R $\frac{2}{2}$ 灰黄褐
24	13-F	堆積土中	80TW R P315	アズキ 13F		胴部	R L 縄文	ミガキ	砂粒少量	7.5Y R $\frac{2}{2}$ 浅黄橙
25	13-F	堆積土中	80TW R P316	アズキ 13F		胴部	L R + R L 結節羽状 縄文	ミガキ	砂粒少量 小礫少量	5 Y $\frac{2}{2}$ オリーフ黒
26	13-F	堆積土中	80TW R P330	アズキ 13F		胴部	R L 縄文	ヘラナテ	砂粒少量	7.5Y R $\frac{2}{2}$ 灰白
290-1	13-F	堆積土中	80TW R P263	アズキ 13F		胴部	R 撚糸文	ミガキ	砂粒少量 小礫少量	10Y R $\frac{2}{2}$ にぶい黄橙
2	13-F	堆積土中	80TW R P271	アズキ 13F		胴部	R L 縄文	ナ テ	砂粒少量	7.5Y R $\frac{3}{4}$ 浅黄橙
3	13-F	堆積土中	80TW R P280	アズキ 13F		胴部	L R 縄文	ナ テ	砂粒少量	10Y R $\frac{2}{2}$ 灰黄褐

拓影番号	出土地区	出土層位	註記番号	時代・時期	形態・部位	文様構成	内面調整	胎土	色調	図版番号
290-4	13-F	堆積土中	80TW アズキ 13F R P 282		胴部	R L 縄文	ミガキ	砂粒少量	2.5 Y R $\frac{5}{8}$ にふい赤褐	
5	13-F	堆積土中	80TW アズキ 13F R P 291		胴部		ナテ	砂粒少量	10 Y R $\frac{7}{8}$ にふい黄橙	
6	13-F	堆積土中	80TW アズキ 13F R P 293		胴部	L R 縄文	ミガキ	砂粒少量	7.5 Y R $\frac{9}{8}$ にふい褐	
7	13-F	堆積土中	80TW アズキ 13F R P 294		胴部	R L 縄文	ミガキ	砂粒少量、小礫少量	7.5 Y R $\frac{7}{8}$ にふい橙	
8	13-F	堆積土中	80TW アズキ 13F R P 295		胴部	L R L 縄文	ミガキ	砂粒少量	2.5 Y R $\frac{9}{8}$ 橙	
9	13-F	堆積土中	80TW アズキ 13F R P 296		胴部	R L 縄文	ミガキ	砂粒少量	7.5 Y R $\frac{7}{8}$ にふい橙	
10	13-F	堆積土中	80TW アズキ 13F R P 302		胴部	R L 縄文	ナテ	砂粒少量	10 Y R $\frac{9}{8}$ 灰白	
11	13-F	堆積土中	80TW アズキ 13F R P 309		胴部	L R + R L 結節羽状 縄文	ナテ	砂粒少量	7.5 Y R $\frac{9}{8}$ 灰褐	
12	13-F	堆積土中	80TW アズキ 13F R P 331		胴部	L R 縄文	ナテ	砂粒含む 小礫少量	7.5 Y R $\frac{9}{8}$ 灰白	
13	13-F	堆積土中	80TW アズキ 13F R P 325		胴部	縄文→沈線	ナテ	砂粒含む	7.5 Y R $\frac{7}{8}$ 橙	
14	13-F	堆積土中	80TW アズキ 13F R P 329		胴部	R L 縄文	ナテ	砂粒少量	10 Y R $\frac{7}{8}$ にふい黄橙	
15	13-F	堆積土中	80TW アズキ 13F R P 337	須恵器	底部				2.5 Y $\frac{7}{8}$ 灰白	
16	13-F	堆積土中	80TW アズキ 13F R P 321		胴部	L R 縄文	ミガキ	砂粒少量	7.5 Y R $\frac{9}{8}$ にふい褐	
17	13-F	堆積土中	80TW アズキ 13F R P 348		胴部	L R 縄文?	ミガキ	砂粒少量	7.5 Y R $\frac{9}{8}$ 灰褐	
18	13-F	堆積土中	80TW アズキ 13F R P 332		口縁部	L R 縄文	ナテ	砂粒少量 石英少量	10 Y R $\frac{9}{8}$ 灰白	
19	13-F	堆積土中	80TW アズキ 13F R P 335		胴部	L R 縄文	ミガキ	砂粒少量 石英少量	10 Y R $\frac{9}{8}$ 褐灰	
20	13-F	堆積土中	80TW アズキ 13F R P 341		胴部	L R 縄文	ナテ	砂粒少量 小礫少量	10 Y R $\frac{9}{8}$ 灰黄褐	
21	13-F	堆積土中	80TW アズキ 13F R P 342		口縁部	L R 縄文→沈線	ナテ	砂粒少量	7.5 Y R $\frac{9}{8}$ 灰褐	
22	13-F	堆積土中	80TW アズキ 13F R P 375		胴部	L R 縄文	ミガキ	砂粒少量	5 Y R $\frac{7}{8}$ にふい橙	
23	13-F	堆積土中	80TW アズキ 13F R P 346		胴部	L R 縄文?	ミガキ	砂粒少量	7.5 Y R $\frac{7}{8}$ にふい橙	
24	13-F	堆積土中	80TW アズキ 13F R P 371		胴部	L R 縄文	ミガキ	砂粒少量	10 Y R $\frac{7}{8}$ にふい黄橙	

25	13-F	堆積土中	80TW R P 367	アズキ 13F		胴部	LR+RL結節羽状 縄文	ナテ	砂粒含む	10YR $\frac{7}{5}$ にぶい黄橙	
291-1	13-F	堆積土中	80TW R P 355	アズキ 13F		胴部	LR縄文	ミガキ	砂粒少量	10YR $\frac{8}{5}$ 灰白	
2	13-F	堆積土中	80TW R P 386	アズキ 13F		胴部	RL縄文	ナテ	砂粒少量	7.5YR $\frac{7}{5}$ にぶい橙	
3	13-F	堆積土中	80TW R P 380	アズキ 13F		胴部	LR縄文	ナテ	砂粒含む	10YR $\frac{8}{5}$ 灰白	
4	13-F	堆積土中	80TW R P 381	アズキ 13F		胴部	RLR縄文	ミガキ	砂粒少量	5YR $\frac{7}{4}$ にぶい橙	
5	13-F	堆積土中	80TW R P 394	アズキ 13F		胴部	LR縄文	ミガキ	砂粒少量	10YR $\frac{7}{5}$ にぶい黄橙	
6	13-F	堆積土中	80TW R P 400	アズキ 13F		胴部	RLR縄文	ミガキ	砂粒少量	5YR $\frac{7}{5}$ 橙	
7	13-F	堆積土中	80TW R P 385	アズキ 13F		胴部	LR縄文	ミガキ	砂粒少量	7.5YR $\frac{7}{4}$ にぶい橙	
8	13-F	堆積土中	80TW R P 389	アズキ 13F		胴部	LR縄文	ナテ	砂粒少量	10YR $\frac{8}{5}$ にぶい黄橙	
9	13-F	堆積土中	80TW R P 402	アズキ 13F		胴部	RL縄文	ミガキ	砂粒含む	7.5YR $\frac{7}{5}$ にぶい橙	
10	13-F	堆積土中	80TW R P 403	アズキ 13F	中期以降	口縁部	RL→沈線	ミガキ	砂粒少量 石英微量	7.5YR $\frac{7}{4}$ 浅黄橙	
11	13-F	堆積土中	80TW R P 407	アズキ 13F	中期	胴部	LR→沈線	ミガキ	砂粒少量	5YR $\frac{7}{4}$ 褐灰	
12	13-F	堆積土中	80TW R P 592	アズキ 13F		胴部	LR+RL結節羽状 縄文	ミガキ	砂粒少量 石英少量	10YR $\frac{7}{5}$ にぶい黄橙	
13	13-F	堆積土中	80TW R P 594	アズキ 13F		胴部	RL縄文	ナテ	砂粒含む	10YR $\frac{7}{5}$ にぶい黄橙	
14	13-F	堆積土中	80TW R P 599	アズキ 13F		口縁部	LR縄文	ミガキ	砂粒少量	2.5Y $\frac{7}{4}$ 黄灰	
15	13-F	堆積土中	80TW R P 595	アズキ 13F		胴部	RL縄文	ミガキ	砂粒少量 石英少量	5YR $\frac{8}{5}$ 明赤褐	
16	13-F	堆積土中	80TW R P 597	アズキ 13F		胴部	RL縄文→磨消	ミガキ	砂粒少量	7.5YR $\frac{7}{4}$ にぶい橙	
17	13-F	堆積土中	80TW R P 305	アズキ 13F		胴部	LR縄文?	ナテ	砂粒含む	2.5Y $\frac{7}{5}$ 橙	
18	13-F	堆積土中	80TW R P 608	アズキ 13F		胴部	RL縄文	ナテ	砂粒少量 石英少量	7.5YR $\frac{7}{4}$ にぶい褐	
19	13-F	堆積土中	80TW R P 609	アズキ 13F		胴部	LR縄文	ナテ	砂粒少量	7.5YR $\frac{8}{5}$ 浅黄橙	
20	13-F	堆積土中	80TW R P 610	アズキ 13F		胴部	RL縄文	ミガキ	砂粒少量	7.5YR $\frac{8}{5}$ 浅黄橙	
21	13-F	堆積土中	80TW R P 622	アズキ 13F		胴部	LR縄文	ミガキ	砂粒少量	7.5YR $\frac{7}{4}$ にぶい橙	

拓影番号	出土地区	出土層位	註記番号	時代・時期	形態・部位	文様構成	内面調整	胎土	色調	図版番号
291-22	13-F	堆積土中	80TW アズキ 13F R P 624		胴部	L R 縄文→沈線	ナテ	砂粒少量 石英微量	10Y R $\frac{3}{4}$ 黒褐	228-3
23	13-F	堆積土中	80TW アズキ 13F R P 613		胴部	L R 縄文	ナテ	砂粒少量	7.5Y R $\frac{5}{8}$ 灰褐	
24	13-F	堆積土中	80TW アズキ 13F R P 648		胴部	相状捺糸文	ミガキ	砂粒少量 小礫少量	7.5Y R $\frac{5}{8}$ 浅黄橙	
25	13-F	堆積土中	80TW アズキ 13F R P 667		胴部	捺糸文	ヘラナテ	砂粒少量 小礫少量	10Y R $\frac{5}{8}$ 灰白	
26	13-F	堆積土中	80TW アズキ 13F R P 641		胴部	R L 縄文	ナテ	砂粒含む 雲母少量	10Y R $\frac{3}{4}$ にぶい黄橙	
292-1	13-F	堆積土中	80TW アズキ 13F R P 616		胴部	R L 縄文	ナテ	砂粒含む	7.5Y R $\frac{5}{8}$ にぶい褐	
2	13-F	堆積土中	80TW アズキ 13F R P 635		口縁部	R L 縄文	ナテ	砂粒少量 小礫少量	10Y R $\frac{3}{4}$ 灰白	228-7
3	13-F	堆積土中	80TW アズキ 13F R P 633		胴部	L R 縄文	ナテ	砂粒少量	5Y R $\frac{3}{4}$ にぶい橙	
4	13-F	堆積土中	80TW アズキ 13F R P 637		胴部	R L 縄文	ミガキ	砂粒少量	10Y R $\frac{5}{8}$ 灰黄褐	
5	13-F	堆積土中	80TW アズキ 13F R P 629		胴部	R L 縄文	ナテ	砂粒少量 石英少量	7.5Y R $\frac{5}{8}$ 橙	
6	13-F	堆積土中	80TW アズキ 13F R P 643		胴部	R L 縄文	ナテ	砂粒少量 石英少量	7.5Y R $\frac{3}{4}$ にぶい橙	
7	13-F	堆積土中	80TW アズキ 13F R P 638		胴部	L R 縄文	ヘラナテ	砂粒少量	5Y R $\frac{5}{8}$ にぶい橙	
8	13-F	堆積土中	80TW アズキ 13F R P 649		胴部	R L 縄文	ナテ	砂粒少量	7.5Y R $\frac{5}{8}$ 灰白	
9	13-F	堆積土中	80TW アズキ 13F R P		胴部	R L→沈線	ナテ	砂粒少量	10Y R $\frac{5}{8}$ にぶい黄橙	
10	13-F	堆積土中	80TW アズキ 13F R P 632		胴部	R L 縄文	ヘラナテ	砂粒少量 小礫少量	7.5Y R $\frac{3}{8}$ 橙	
11	13-F	堆積土中	80TW アズキ 13F R P 650		胴部	L R 縄文	ミガキ	砂粒少量	7.5Y R $\frac{3}{8}$ にぶい橙	
12	13-F	堆積土中	80TW アズキ 13F R P 660		胴部	L R 縄文	ミガキ	砂粒少量	10Y R $\frac{3}{8}$ にぶい黄橙	
13	13-F	堆積土中	80TW アズキ 13F R P 666		胴部	R L 縄文	ミガキ	砂粒少量 小礫少量	10Y R $\frac{3}{4}$ にぶい黄橙	
14	13-G	堆積土中	80TW アズキ 13G R P 409	中期	胴部	L R→沈線→磨消	ナテ	砂粒含む 石英微量	10Y R $\frac{3}{4}$ にぶい黄橙	228-6
15	13-G	堆積土中	80TW アズキ 13G R P 445		底部	簾状圧痕文	ヘラナテ	砂粒少量	5Y R $\frac{5}{8}$ 橙	
16	13-G	堆積土中	80TW アズキ 13G R P 434	中期	胴部	L R→捺糸圧痕文→磨消	ナテ	砂粒少量 石英少量	7.5Y R $\frac{3}{4}$ にぶい橙	228-2

17	13-G	堆積土中	80TW R P415	アズキ 13G		胴部	L R 縄文	ミガキ	砂粒少量	10Y R $\frac{2}{6}$ 浅黄橙	
18	13-G	堆積土中	80TW R P417	アズキ 13G		胴部	L R + R L 結節羽状 縄文	ミガキ	砂粒少量 小礫少量	10Y R $\frac{2}{6}$ 灰白	
19	13-G	堆積土中	80TW R P428	アズキ 13G		胴部	撚糸文	ミガキ	砂粒少量 石英少量	5 Y R $\frac{2}{6}$ 淡橙	
20	13-G	堆積土中	80TW R P440	アズキ 13G		胴部	縄文	ミガキ	砂粒少量	7.5Y R $\frac{2}{6}$ 浅黄橙	
21	13-G	堆積土中	80TW R P424	アズキ 13G		胴部	L R 縄文	ミガキ	砂粒少量	10Y R $\frac{2}{6}$ 灰白	
22	13-G	堆積土中	80TW R P416	アズキ 13G		胴部	R L 縄文	ナ テ	砂粒少量	7.5Y R $\frac{2}{6}$ 明褐灰	
23	13-G	堆積土中	80TW R P418	アズキ 13G		胴部	L R 縄文	ミガキ	砂粒少量	10Y R $\frac{2}{6}$ にぶい黄橙	
24	13-G	堆積土中	80TW R P453	アズキ 13G		胴部	R L 縄文	ナ テ	砂粒少量	7.5Y R $\frac{2}{6}$ にぶい褐	
293-1	13-G	堆積土中	80TW R P449	アズキ 13G		胴部	L R 縄文 + 結束	ミガキ	砂粒少量 石英中量	5 Y R $\frac{2}{6}$ にぶい橙	
2	13-G	堆積土中	80TW R P456	アズキ 13G		胴部	R L 縄文	ミガキ	砂粒少量 小礫含む	7.5Y R $\frac{2}{6}$ にぶい褐	
3	13-G	堆積土中	80TW R P476	アズキ 13G		胴部	R L 縄文(?)	ナ テ	砂粒少量 石英少量	7.5Y R $\frac{2}{6}$ 褐灰	
4	13-G	堆積土中	80TW R P671	アズキ 13G		胴部	R L 縄文	ヘラナテ	砂粒少量	10Y R $\frac{2}{6}$ にぶい黄橙	
5	13-G	堆積土中	80TW R P450	アズキ 13G		胴部	縄文	ミガキ	砂粒少量	7.5Y R $\frac{2}{6}$ 浅黄橙	
6	13-G	堆積土中	80TW R P501	アズキ 13G		胴部	羽状縄文(?)	ヘラナテ	砂粒含む	10Y R $\frac{2}{6}$ 浅黄橙	
7	13-G	堆積土中	80TW R P459	アズキ 13G		胴部	L R 縄文	ナ テ	砂粒少量	7.5Y R $\frac{2}{6}$ にぶい橙	
8	13-G	堆積土中	80TW R P461	アズキ 13G		胴部	羽状縄文	ミガキ	砂粒少量	7.5Y R $\frac{2}{6}$ 灰褐	
9	13-G	堆積土中	80TW R P676	アズキ 13G		胴部	L 縄文(?)	ヘラナテ	砂粒少量	10Y R $\frac{2}{6}$ 灰白	
10	13-G	堆積土中	80TW R P707	アズキ 13G		胴部	?	ミガキ	砂粒少量	10Y R $\frac{2}{6}$ 灰黄褐	
11	13-G	堆積土中	80TW R P696	アズキ 13G		胴部	R L 縄文	ナ テ	砂粒中量 石英含む	7.5Y R $\frac{2}{6}$ にぶい橙	
12	13-G	堆積土中	80TW R P710	アズキ 13G		胴部	L R 縄文	ナ テ	砂粒少量 金雲母少量	7.5Y R $\frac{2}{6}$ 灰褐	
13	13-G	堆積土中	80TW R P727	アズキ 13G		胴部	縄文	ミガキ	砂粒少量、小礫少量 石英少量	7.5Y R $\frac{2}{6}$ にぶい褐	
14	13-G	堆積土中	80TW R P731	アズキ 13G		胴部	撚糸文	ミガキ	砂粒少量 石英少量	7.5Y R $\frac{2}{6}$ にぶい橙	

拓影番号	出土地区	出土層位	註記番号	時代・時期	形態・部位	文様構成	内面調整	胎土	色調	図版番号
293-15	13-G	堆積土中	80TW アズキ 13G R P 740		胴部	羽状縄文	ナテ	砂粒少量 小礫少量	7.5YR $\frac{7}{2}$ にふい橙	
16	13-G	堆積土中	80TW アズキ 13G R P 743		胴部	縄文	ミガキ	砂粒少量	2.5YR $\frac{9}{2}$ 橙	
17	13-G	堆積土中	80TW アズキ 13G R P 462		胴部	RL縄文	ミガキ	砂粒少量	7.5YR $\frac{9}{2}$ 灰褐	
18	13-G	堆積土中	80TW アズキ 13G R P 488		胴部	RL縄文	ナテ	砂粒含む	7.5YR $\frac{9}{2}$ 浅黄橙	
19	13-G	堆積土中	80TW アズキ 13G R P 511		胴部	複節の縄文(?)	ミガキ	砂粒含む	2.5YR $\frac{9}{2}$ 橙	
20	13-G	堆積土中	80TW アズキ 13G R P 706		胴部	?	ナテ	砂粒含む	7.5YR $\frac{7}{2}$ にふい橙	
21	13-G	堆積土中	80TW アズキ 13G R P 719		胴部	?	ミガキ	砂粒少量 石英少量	7.5YR $\frac{9}{2}$ にふい褐	
22	13-G	堆積土中	80TW アズキ 13G R P 503		底部	LR縄文	ナテ	砂粒少量	10YR $\frac{8}{2}$ 灰白	
23	13-H	堆積土中	80TW アズキ 13H R P 517		胴部	RL縄文	ミガキ	砂粒少量、小礫少量 石英少量	5YR $\frac{7}{2}$ 橙	
24	13-H	堆積土中	80TW アズキ 13H R P 518		口縁部	捺糸文	ヘラナテ	砂粒少量	7.5YR $\frac{9}{2}$ にふい褐	
294-1	13-H	堆積土中	80TW アズキ 13H R P 752		胴部	捺糸文(?)	ヘラナテ	砂粒含む、小礫少量 石英少量	7.5YR $\frac{7}{2}$ にふい橙	
2	13-H	堆積土中	80TW アズキ 13H R P 531		胴部	LR縄文	ナテ	砂粒少量 小礫少量	7.5YR $\frac{9}{2}$ 灰褐	
3	13-H	堆積土中	80TW アズキ 13H R P 545		胴部	RL縄文	ナテ	砂粒含む	10YR $\frac{8}{2}$ 灰白	
4	13-H	堆積土中	80TW アズキ 13H R P 249		胴部	?	ミガキ	小礫少量		
5	13-H	堆積土中	80TW アズキ 13H R P 538		胴部	捺糸文	ミガキ	砂粒少量 小礫少量	10YR $\frac{8}{2}$ 黒褐	
6	13-H	堆積土中	80TW アズキ 13H R P 521		胴部	RL縄文	ナテ	砂粒少量、小礫少量 石英含む	5YR $\frac{9}{2}$ にふい赤褐	
7	13-H	堆積土中	80TW アズキ 13H R P 525		胴部	縄文	ナテ	砂粒少量	7.5YR $\frac{9}{2}$ にふい褐	
8	13-H	堆積土中	80TW アズキ 13H R P 540		胴部	LR縄文	ナテ	砂粒少量 小礫少量	10YR $\frac{8}{2}$ 灰白	
9	13-H	堆積土中	80TW アズキ 13H R P 548		胴部	RL縄文	ミガキ	砂粒少量	10YR $\frac{7}{2}$ にふい黄橙	
10	13-H	堆積土中	80TW アズキ 13H R P 549		胴部	縄文	ナテ	砂粒少量	7.5YR $\frac{9}{2}$ 橙	
11	13-H	堆積土中	80TW アズキ 13H R P 555		胴部	LR縄文	ナテ	砂粒含む	2.5Y $\frac{9}{2}$ 淡黄	228-5

12	13-H	堆積土中	80TW アズキ 13H R P 750		胴 部	R L 縄文	ミガキ	砂粒少量 石英少量	7.5 Y R $\frac{5}{6}$ 浅黄橙	
13	13-H	堆積土中	80TW アズキ 13H R P 556		底 部	R L 縄文	ナ デ	砂粒少量	2.5 Y R $\frac{5}{6}$ 橙	
14	13-H	堆積土中	80TW アズキ 13H R P 761	後期初頭	胴 部	沈線→磨消	ナ デ	砂粒中量	7.5 Y R $\frac{7}{6}$ 橙	
15	13-H	堆積土中	80TW アズキ 13H R P 755		胴 部	縄文	ミガキ	砂粒少量	5 Y R $\frac{5}{2}$ 灰褐	
16	13-H	堆積土中	80TW アズキ 13H R P 766		口縁部	?	ヘラナデ	砂粒少量 小礫少量	10 Y R $\frac{7}{6}$ にふい黄橙	
17	13-H	堆積土中	80TW アズキ 13H R P 756		胴 部	縄文	ミガキ	砂粒少量 小礫少量	10 Y R $\frac{6}{6}$ にふい黄橙	
18	13-H	堆積土中	80TW アズキ 13H R P 753		胴 部	L R 縄文	ナ デ	砂粒少量	10 Y R $\frac{6}{6}$ 褐灰	
19	13-H	堆積土中	80TW アズキ 13H R P 770	中期中葉	胴 部	縄文→沈線	ナ デ	砂粒少量	2.5 Y R $\frac{7}{6}$ 橙	
20	13-I	堆積土中	80TW アズキ 13 I R P 581		口縁部		ミガキ	砂粒少量	7.5 Y R $\frac{5}{6}$ にふい褐	228-4

第127表

小豆沢館遺跡出土石器等実測図説明表

実測図番号	出土地区	出土層位	註 記 番 号	種 別	大 き さ (単位mm)				石 質	図版番号	備 考
					長 さ	幅	厚 さ	重 さ(g)			
297-1	13-F	堆積土中	80TW アズキ 13F R P 395	剥片	33	29	8	8.6	アンザン岩	230-8	
2	10-D	確認面	80TW アズキ 10D R Q 101	剥片	22	19	7	1.9	ケツ岩	1	
3	8-B	確認面	80TW アズキ 8B R P 135	剥片	33	29	10	10.0	アンザン岩	7	
4	13-F	堆積土中	80TW アズキ 13F R Q 23	剥片	28	27	7	5.2	ケツ岩	4	
5	8-B	確認面	80TW アズキ 8B R P 13	剥片	38	31	8	7.3	アンザン岩	6	
6	9-B	確認面	80TW アズキ 9B S K 024 付近南側	剥片	33	32	8	4.7	ケツ岩	5	
7	S I 001	覆土中	80TW アズキ S I 001 R Q 203	剥片	36	17	11	4.5	ケツ岩	3	
8	S K 004	覆土中	80TW アズキ 7C S K 004 R Q 261	剥片	25	14	6	1.3	アンザン岩	2	

実測図番号	出土地区	出土層位	註記番号	種別	大 き さ (単位mm)				石 質	図版番号	備 考
					長 さ	幅	厚 さ	重さ(g)			
296- 9	S I 001	覆土中	80TW アズキ S I 001 R Q 202	剥片石器	53	29	9	12.6	ケツ岩	230-11	
10	S K 014	覆土中	80TW アズキ S K 014 R Q 361 フクト下	剥片石器	58	20	7	5.0	ケイ質ケツ岩	9	
11	13-F	堆積土中	80TW アズキ 13F R Q 31	剥片石器	64	36	10	20.4	ケイ質ケツ岩	15	
12	9-B	確認面	80TW アズキ 9 B S K 024 付近南側	剥片石器	62	38	9	14.9	アンザン岩	10	
13	10-D	確認面	80TW アズキ 10D R Q 102	剥片	46	56	13	22.5	ケツ岩	13	
14	9-B	確認面	80TW アズキ 9 B S K 024 付近南側	剥片	64	31	18	26.9	ケツ岩	14	
15	13-F	堆積土中	80TW アズキ 13F R Q 34	剥片	98	61	16	43.1	デイ岩	16	
297- 1	13-F	堆積土中	80TW アズキ 13F R Q 24	擦石片	94.5	76.5	66	687.0	アンザン岩	231-1	
2	3-H	確認面	80TW アズキ 3 H R Q 30	自然石	92	37	22.5	81.0	ケツ岩	2	
3	13-G	堆積土中	80TW アズキ 13G R Q 29	擦石	89.5	73.5	46.5	502.0	アンザン岩	3	
4	7-C	確認面	80TW アズキ 7 C R P 59	剥片	59.0	49.5	21.5	19.5	ケツ岩	4	
5	S K 024	覆土中	80TW アズキ 4 B S K 024 R Q 401	半円状打製石器	164.0	92.5	43	812.0	アンザン岩	6	
6	13-F	堆積土中	80TW アズキ 13F R Q 33	剥片	182.0	49.5	37	328.0	ケツ岩	5	
298- 1	13-F	堆積土中	80TW アズキ 13F R Q 32		167.0	59.0	42	352.0	珪化木		
2	13-G	堆積土中	80TW アズキ 13G R Q 35	擦石	62.0	61.0	55	226.0	ケツ岩		
3	9-C	確認面	80TW アズキ 9 C R Q 一括	剥片	52.0	38.0	10	14.5	ケツ岩		
4	13-G	堆積土中	80TW アズキ 13G R Q 27	砥石片	137.0	111.0	66	1,097.8	リュウモン岩		

6. ま と め

工事用道路建設のため、当初調査対象区域とした 900 m²のうち、私道部分を調査するため、移設することが地形上不可能であり、協議の結果、私道部分を除く 500 m²を対象として調査を実施した。

調査の結果、館コ屋敷と呼ばれている郭の上部では、わずか 225 m²の狭い範囲に、縄文時代の竪穴住居跡 1 棟、フラスコ状ピット 8 基、平安時代の竪穴住居跡 3 棟、中世の張り出し入口のある竪穴遺構 1 棟、方形竪穴遺構 5 基、円形土壇 6 柱穴様ピット多数が検出された。これらの遺構内から縄文時代前期の土器、石器、平安時代の土師器片、須恵器片、中世の美濃灰釉皿片、唐津皿片が出土している。

館コ屋敷北側下部の調査区では堀の一部を確認した。しかし、道路の安全確保と、通行確保の点から、拡張することができず、堀の内面の一部を検出したにすぎない。西側中位面の調査区では、溝 2 条を確認した。南西側下部調査区では堀の一部を確認した。この調査区も私道の安全通行の点から深く広く掘り下げることができなかったが、泥質粘土と鉄分の堆積が著しく、泥質粘土層中から縄文土器片の出土が多い。

これらの事実から館コ屋敷と呼ばれている郭は、館創始以前から居住の場として使用されており、館コ屋敷全域では相当時期が複合して遺構が存在すると予想される。また館コ屋敷の下端を巡る堀はかなり深く幅の広いものと考えられる。

なお、館コ屋敷として、この郭が使用された時期は美濃灰釉皿と、唐津皿の年代（16世紀前半）から推測されよう。この時期は、同じく天正19年に破却された湯瀬館と同じ時期となろう。

昭和56年1月23日に受取りましたC-14試料5個の測定結果がでましたのでご報告します。

当方のコード	依頼者のコード	C-14年代
N-4125	TW10S I 002 板壁材	1110±70yB. P. (1080±70yB. P.)
N-4126	TW10S I 004 かまど	1180±65yB. P. (1150±60yB. P.)
N-4127	TW10S I 006 かまど	1160±80yB. P. (1130±80yB. P.)
N-4128	TW10S I 012	4070±95yB. P. (3950±90yB. P.)
N-4131	AZU-C-SK010	885±75yB. P. (860±70yB. P.)

年代は14Cの半減期5730年(カッコ内はLibbyの値5568年)にもとづいて計算され、西暦1950年よりさかのぼる年数 (yearsB.P)として示されています。付記された年代誤差は、放射線計数の統計誤差と、計数管のガス封入圧力および温度の読取の誤差から計算されたもので、14C年代がこの範囲に含まれる確率は約70%です。この範囲を2倍に広げますと確率は約95%となります。なお14C年代は必ずしも真の年代とひとしくない事に御注意下さい。(御希望の方にはこれに関する参考文献を差し上げます。)

この測定結果についてはコメントがございましたならば、是非お聞かせ下さいますようお願い申し上げます。

作業参加者名簿 (順不同、敬称略)

浅利善太郎	菊池 政吉	安保 茂	斎藤富仁郎	阿部善太郎	山口重次郎
安保福太郎	木村 徳光	川又権太郎	根本勢津夫	黒沢 義英	古家 義雄
秋元 毅	菊池 明	畠山 市助	金沢 春松	関本 芳雄	佐藤喜之丞
小田 幸吉	安保 ツル	菊池 トシ	成田 リエ	浅利フジエ	田中 ハル
中野 タエ	浅石レイ子	田中ヤエ子	阿部 京子	阿部 タマ	畠山チドリ
斎藤 妙子	斎藤 ツマ	浅石 キサ	工藤 ムラ	安保ヨシノ	成田 チギ
柳沢 ミエ	安村 英子	高橋 幸	阿部 キエ	松岡サカエ	米田クニエ
川又 ミヨ	兎沢 ツマ	阿部キミエ	畠山 ミツ	松岡 京子	安保 リウ
中島 トミ	浅石キヌ子	安保 妙子	佐藤恵津子	浅石十三子	米田美知子
松岡 リエ	阿部由美子	工藤美佳子	坂本 恵子	柳館美緒子	児玉 優子
木村 恵子	小沼 貴子	佐藤江理子	松岡 美羽	浅石 ヨエ	吉田 テイ
阿部 香子	岡部 雅子	柳沢 照子	菅原 キオ	山口チヨ子	