

- 図版 32 北調査区遺構(32) (柱穴等配置図)
- 図版 33 北調査区遺構(33) (柱穴等配置図)
- 図版 34 北調査区遺構(34) (柱穴等配置図)
- 図版 35 北調査区遺構(35) (柱穴等配置図)
- 図版 36 北調査区遺構(36) (柱穴等配置図)
- 図版 37 北調査区遺構(37) (柱穴等配置図)
- 図版 38 北調査区遺構(38) (柱穴等配置図)
- 図版 39 北調査区遺構(39) (柱穴等配置図)
- 図版 40 北調査区遺構出土土器類(1) (SI4054・SB2025)
- 図版 41 北調査区遺構出土土器類(2) (SK2001・2002・2006・2011・2018・2040・2042・2046B)
- 図版 42 北調査区遺構出土土器類(3) (SK2046L・2067B・2088・2105A・2111・2116・2118)
- 図版 43 北調査区遺構出土土器類(4) (SK2119・2121・2128・2142・2150・2167A)
- 図版 44 北調査区遺構出土土器類(5) (SK3032・4004・4021・4032)
- 図版 45 北調査区遺構出土土器類(6) (SK4036・4041・4042)
- 図版 46 北調査区遺構出土土器類(7) (SR1038・2066)
- 図版 47 北調査区遺構出土土器類(8) (SR2072・2104・4003)
- 図版 48 北調査区遺構出土土器類(9) (SR4005・4006)
- 図版 49 北調査区遺構出土土器類(10) (SR4007・4008)
- 図版 50 北調査区遺構出土土器類(11) (SR4009)
- 図版 51 北調査区遺構出土土器類(12) (SR4010・4011)
- 図版 52 北調査区遺構出土土器類(13) (SR4012・4013)
- 図版 53 北調査区遺構出土土器類(14) (SR4014・4015)
- 図版 54 北調査区遺構出土土器類(15) (SR4016・4017(1))
- 図版 55 北調査区遺構出土土器類(16) (SR4017(2)・4018)
- 図版 56 北調査区遺構出土土器類(17) (SR4019・4040)
- 図版 57 北調査区遺構出土土器類(18) (SKP2004・2005・2008・2009・2024・2036)
- 図版 58 北調査区遺構出土土器類(19) (SKP2045・2046E・2050・2053)
- 図版 59 北調査区遺構出土土器類(20) (SKP2054・2080・2082・2087B・2090・2105C・2108・2113)
- 図版 60 北調査区遺構出土土器類(21) (SKP2126・2133A・B・2134・2137・2138・2146・2147)
- 図版 61 北調査区遺構出土土器類(22) (SKP2151・2152・2157・2167B・2203・2211・2263D・2264・2266・2284・  
2286・2295・2380・2407・2410・3079・3090)
- 図版 62 北調査区遺構出土石器類(1) (石鏃・石槍・石匙・スクレイパー)
- 図版 63 北調査区遺構出土石器類(2) (スクレイパー)
- 図版 64 北調査区遺構出土石器類(3) (スクレイパー・楔形石器・二次加工ある剥片)
- 図版 65 北調査区遺構出土石器類(4) (二次加工ある剥片)
- 図版 66 北調査区遺構出土石器類(5) (二次加工ある剥片)
- 図版 67 北調査区遺構出土石器類(6) (微小剥離痕ある剥片)
- 図版 68 北調査区遺構出土石器類(7) (微小剥離痕ある剥片)

- 図版 69 北調査区遺構出土石器類(8) (微小剥離痕ある剥片)
- 図版 70 北調査区遺構出土石器類(9) (微小剥離痕ある剥片・剥片)
- 図版 71 北調査区遺構出土石器類(10) (石核)
- 図版 72 北調査区遺構出土石器類(11) (石核)
- 図版 73 北調査区遺構出土石器類(12) (石核)
- 図版 74 北調査区遺構出土石器類(13) (石核)
- 図版 75 北調査区遺構出土石器類(14) (石核)
- 図版 76 北調査区遺構出土石器類(15) (石核)
- 図版 77 北調査区遺構出土石器類(16) (石核)
- 図版 78 北調査区遺構出土石器類(17) (石核)
- 図版 79 北調査区遺構出土石器類(18) (石筥・礫器)
- 図版 80 北調査区遺構出土石器類(19) (石錘・凹石類)
- 図版 81 北調査区遺構出土石器類(20) (凹石類)
- 図版 82 北調査区遺構出土石器類(21) (凹石類)
- 図版 83 北調査区遺構出土石器類(22) (凹石類)
- 図版 84 北調査区遺構出土石器類(23) (凹石類)
- 図版 85 北調査区遺構出土石器類(24) (凹石類)
- 図版 86 北調査区遺構出土石器類(25) (凹石類・石皿)
- 図版 87 北調査区遺構出土石器類(26) (石皿)
- 図版 88 北調査区遺構出土石器類(27) (石皿・台石・盲孔石製品・有孔礫・石剣類)
- 図版 89 南調査区遺構(1) (SI20・388(1))
- 図版 90 南調査区遺構(2) (SI388(2))
- 図版 91 南調査区遺構(3) (SI431・565・SKP667・694)
- 図版 92 南調査区遺構(4) (SI617(1)・SK698・SKP700)
- 図版 93 南調査区遺構(5) (SI617(2))
- 図版 94 南調査区遺構(6) (SB419・420)
- 図版 95 南調査区遺構(7) (SB430(1))
- 図版 96 南調査区遺構(8) (SB430(2))
- 図版 97 南調査区遺構(9) (SK03・09・10・11・13・28・58・SKP70・808)
- 図版 98 南調査区遺構(10) (SK14・15・16A・B・25・52)
- 図版 99 南調査区遺構(11) (SK56・60・61・62・67・142)
- 図版100 南調査区遺構(12) (SK76・102・103・108)
- 図版101 南調査区遺構(13) (SK109・110・136・137)
- 図版102 南調査区遺構(14) (SK138・139・143・150A・213)
- 図版103 南調査区遺構(15) (SK151・154・155・165・254)
- 図版104 南調査区遺構(16) (SK167・173・179B・186・194・SR179A)
- 図版105 南調査区遺構(17) (SK200・202・203・204・215・SKP478)
- 図版106 南調査区遺構(18) (SK220・224・225・226・231・233)

- 図版107 南調査区遺構(19) (SK234・235A・B・236・237・240・245)
- 図版108 南調査区遺構(20) (SK246・248・250・251・252・253・264・469)
- 図版109 南調査区遺構(21) (SK267・268・269・271・274・357・SKP275)
- 図版110 南調査区遺構(22) (SK277・278・280・283・284・286・452・SR127)
- 図版111 南調査区遺構(23) (SK290・295・296・297・298・302・810)
- 図版112 南調査区遺構(24) (SK301・303・326・334・335・362)
- 図版113 南調査区遺構(25) (SK347・358・359・567・SKP566)
- 図版114 南調査区遺構(26) (SK360・364・377・383・384・389・477・SKP361)
- 図版115 南調査区遺構(27) (SK387)
- 図版116 南調査区遺構(28) (SK390・392・393・394・395・396・447)
- 図版117 南調査区遺構(29) (SK397・400・403・475)
- 図版118 南調査区遺構(30) (SK404・409・410・411・413・421・500)
- 図版119 南調査区遺構(31) (SK422・457・468・481・482・524・525・636)
- 図版120 南調査区遺構(32) (SK495・496・529・546・547)
- 図版121 南調査区遺構(33) (SK548・552・553・555・742・SKP571・722)
- 図版122 南調査区遺構(34) (SK558・572・576・580・586・589)
- 図版123 南調査区遺構(35) (SK591・598・638・639・642・659・660・661・SKP662)
- 図版124 南調査区遺構(36) (SK656・666・676・693・726・2032・2075・2076・SKP709)
- 図版125 南調査区遺構(37) (SK3013・3019・3026・3028・3030・SKP3029・3072)
- 図版126 南調査区遺構(38) (SK3036・3037・3062・3063・3064・3110・3126A・3127・SKP3126B)
- 図版127 南調査区遺構(39) (SK3128・3129・3133・3135・3140・3147・SX3130)
- 図版128 南調査区遺構(40) (SK3149・3157・3171・3172・3180)
- 図版129 南調査区遺構(41) (SK3188・3208・3219・3220・3222・SKP3223)
- 図版130 南調査区遺構(42) (SK3225・3232・3237B・3251・3255B・SKP3237A・3255A)
- 図版131 南調査区遺構(43) (SR35・36・37・38・39・40)
- 図版132 南調査区遺構(44) (SR41・42・43・44・45・46・48・99)
- 図版133 南調査区遺構(45) (SR47・49・53・63・66)
- 図版134 南調査区遺構(46) (SR72・75・80・83・97・98)
- 図版135 南調査区遺構(47) (SR100・111・112・113・114・115・116・117)
- 図版136 南調査区遺構(48) (SR123・124・135・144・145・146)
- 図版137 南調査区遺構(49) (SR148・149・159・160・168・169)
- 図版138 南調査区遺構(50) (SR170・171・180・227・228)
- 図版139 南調査区遺構(51) (SR232・238・239・242・247・255)
- 図版140 南調査区遺構(52) (SR256・257・262)
- 図版141 南調査区遺構(53) (SR263・300・363・378・380)
- 図版142 南調査区遺構(54) (SR385・401・405・406・414)
- 図版143 南調査区遺構(55) (SR427・442・506A・512・570・2028・SKP506B)
- 図版144 南調査区遺構(56) (SR2030・3001・3002・3003・3005・3006)

- 図版145 南調査区遺構(57) (SR3007・3008・3009・3010・3011・3012)
- 図版146 南調査区遺構(58) (SR3014・3015・3016・3020・3059・3067)
- 図版147 南調査区遺構(59) (SR3060・3061・3076・3125・3137・3139)
- 図版148 南調査区遺構(60) (SR3141・3142・3145・3146・3150・3151)
- 図版149 南調査区遺構(61) (SR3152・3154・3173・3174)
- 図版150 南調査区遺構(62) (SR3177・3178・3183・3189・3207)
- 図版151 南調査区遺構(63) (SR3215・3216・3217・3221・3228・3229)
- 図版152 南調査区遺構(64) (SR3231・3241・3242・3243・3257・3258)
- 図版153 南調査区遺構(65) (SR3263・3273・3274・3275・3276)
- 図版154 南調査区遺構(66) (SR3288・3290・3292)
- 図版155 南調査区遺構(67) (SN101・122・311・346・499)
- 図版156 南調査区遺構(68) (SQ152・333・450・564)
- 図版157 南調査区遺構(69) (SQ3181・3184・3205・3236・3291)
- 図版158 南調査区遺構(70) (SKP01・02・07・18・30・31・33・50・54)
- 図版159 南調査区遺構(71) (SKP65・69・73・78・79・106・140・141・177・178)
- 図版160 南調査区遺構(72) (SKP156・158・166・176・184・185)
- 図版161 南調査区遺構(73) (SKP181・188・193・198・205・211・214・219・221・809)
- 図版162 南調査区遺構(74) (SKP229・230・289・293・299・309・443・444・811)
- 図版163 南調査区遺構(75) (SKP412・451・466・471・513・514・528・585・592・593)
- 図版164 南調査区遺構(76) (SKP637・665・2034・2035・2051・2052・3031・3033・3034・3035・3041・3043・3045)
- 図版165 南調査区遺構(77) (SKP3065・3075・3077・3143A・B・3153・3218・3239A・B・3246・3254)
- 図版166 南調査区遺構(78) (SX551・582)
- 図版167 南調査区遺構(79) (柱穴等配置図)
- 図版168 南調査区遺構(80) (柱穴等配置図)
- 図版169 南調査区遺構(81) (柱穴等配置図)
- 図版170 南調査区遺構(82) (柱穴等配置図)
- 図版171 南調査区遺構(83) (柱穴等配置図)
- 図版172 南調査区遺構(84) (柱穴等配置図)
- 図版173 南調査区遺構(85) (柱穴等配置図)
- 図版174 南調査区遺構(86) (柱穴等配置図)
- 図版175 南調査区遺構(87) (柱穴等配置図)
- 図版176 南調査区遺構(88) (柱穴等配置図)
- 図版177 南調査区遺構(89) (柱穴等配置図)
- 図版178 南調査区遺構(90) (柱穴等配置図)
- 図版179 南調査区遺構(91) (柱穴等配置図)
- 図版180 南調査区遺構(92) (柱穴等配置図)
- 図版181 南調査区遺構(93) (柱穴等配置図)
- 図版182 南調査区遺構(94) (柱穴等配置図)

- 図版183 南調査区遺構(95) (柱穴等配置図)
- 図版184 南調査区遺構(96) (柱穴等配置図)
- 図版185 南調査区遺構(97) (柱穴等配置図)
- 図版186 南調査区遺構(98) (柱穴等配置図)
- 図版187 南調査区遺構(99) (柱穴等配置図)
- 図版188 南調査区遺構(100) (柱穴等配置図)
- 図版189 南調査区遺構(101) (柱穴等配置図)
- 図版190 南調査区遺構(102) (柱穴等配置図)
- 図版191 南調査区遺構(103) (柱穴等配置図)
- 図版192 南調査区遺構(104) (柱穴等配置図)
- 図版193 南調査区遺構(105) (柱穴等配置図)
- 図版194 南調査区遺構(106) (柱穴等配置図)
- 図版195 南調査区遺構(107) (柱穴等配置図)
- 図版196 南調査区遺構(108) (柱穴等配置図)
- 図版197 南調査区遺構(109) (柱穴等配置図)
- 図版198 南調査区遺構(110) (柱穴等配置図)
- 図版199 南調査区遺構(111) (柱穴等配置図)
- 図版200 南調査区遺構(112) (柱穴等配置図)
- 図版201 南調査区遺構出土土器類(1) (SI20・388(1))
- 図版202 南調査区遺構出土土器類(2) (SI388(2))
- 図版203 南調査区遺構出土土器類(3) (SI388(3))
- 図版204 南調査区遺構出土土器類(4) (SI388(4))
- 図版205 南調査区遺構出土土器類(5) (SI388(5))
- 図版206 南調査区遺構出土土器類(6) (SI388(6))
- 図版207 南調査区遺構出土土器類(7) (SI431・565・617)
- 図版208 南調査区遺構出土土器類(8) (SB419・420・430P1)
- 図版209 南調査区遺構出土土器類(9) (SB430P2・P3・P4・P5(1))
- 図版210 南調査区遺構出土土器類(10) (SB430P5(2)・P6)
- 図版211 南調査区遺構出土土器類(11) (SK03・09・10・11)
- 図版212 南調査区遺構出土土器類(12) (SK13・14・15・16A・B・25・28・52・56)
- 図版213 南調査区遺構出土土器類(13) (SK60・61・62(1))
- 図版214 南調査区遺構出土土器類(14) (SK62(2)・67・76・102・103)
- 図版215 南調査区遺構出土土器類(15) (SK108・109・110・136)
- 図版216 南調査区遺構出土土器類(16) (SK138・142・143・150A(1))
- 図版217 南調査区遺構出土土器類(17) (SK150A(2)・151・155)
- 図版218 南調査区遺構出土土器類(18) (SK165(1))
- 図版219 南調査区遺構出土土器類(19) (SK165(2))
- 図版220 南調査区遺構出土土器類(20) (SK165(3))

- 図版221 南調査区遺構出土土器類(21) (SK165(4)・173・186(1))  
 図版222 南調査区遺構出土土器類(22) (SK186(2)・194・202・203)  
 図版223 南調査区遺構出土土器類(23) (SK204・213・220・225・231・233・234・235A・236・237・240・246(1))  
 図版224 南調査区遺構出土土器類(24) (SK246(2)・250・251)  
 図版225 南調査区遺構出土土器類(25) (SK252・253・254・264・267・268(1))  
 図版226 南調査区遺構出土土器類(26) (SK268(2)・274・277・278・280・284・290(1))  
 図版227 南調査区遺構出土土器類(27) (SK290(2)・297)  
 図版228 南調査区遺構出土土器類(28) (SK298・301・303・326(1))  
 図版229 南調査区遺構出土土器類(29) (SK326(2)・334・335・357・358)  
 図版230 南調査区遺構出土土器類(30) (SK359・362・377・387(1))  
 図版231 南調査区遺構出土土器類(31) (SK387(2))  
 図版232 南調査区遺構出土土器類(32) (SK387(3))  
 図版233 南調査区遺構出土土器類(33) (SK390・393・394(1))  
 図版234 南調査区遺構出土土器類(34) (SK394(2)・395・397・400・403(1))  
 図版235 南調査区遺構出土土器類(35) (SK403(2))  
 図版236 南調査区遺構出土土器類(36) (SK403(3)・409・411)  
 図版237 南調査区遺構出土土器類(37) (SK413・421・422・447・452・469・475・477・481・482・495・496)  
 図版238 南調査区遺構出土土器類(38) (SK500・524・525・529・546(1))  
 図版239 南調査区遺構出土土器類(39) (SK546(2)・547・548・552・553・555・558(1))  
 図版240 南調査区遺構出土土器類(40) (SK558(2)・567・572・576・580・586・589)  
 図版241 南調査区遺構出土土器類(41) (SK591・598・636・642・656・659・660)  
 図版242 南調査区遺構出土土器類(42) (SK661・676・698・2076・3013・3019・3028)  
 図版243 南調査区遺構出土土器類(43) (SK3030・3037・3062・3063・3064・3110・3126A(1))  
 図版244 南調査区遺構出土土器類(44) (SK3126A(2)・3127・3128・3129・3133・3135・3140)  
 図版245 南調査区遺構出土土器類(45) (SK3147・3149・3157・3171・3172・3180・3188(1))  
 図版246 南調査区遺構出土土器類(46) (SK3188(2)・3232・3237B・3251)  
 図版247 南調査区遺構出土土器類(47) (SR35・36)  
 図版248 南調査区遺構出土土器類(48) (SR37・38・39)  
 図版249 南調査区遺構出土土器類(49) (SR40)  
 図版250 南調査区遺構出土土器類(50) (SR41・42・43)  
 図版251 南調査区遺構出土土器類(51) (SR44・45)  
 図版252 南調査区遺構出土土器類(52) (SR46・48)  
 図版253 南調査区遺構出土土器類(53) (SR49・53)  
 図版254 南調査区遺構出土土器類(54) (SR63・66)  
 図版255 南調査区遺構出土土器類(55) (SR72・75(1))  
 図版256 南調査区遺構出土土器類(56) (SR75(2)・80)  
 図版257 南調査区遺構出土土器類(57) (SR83・97・98・99・100)  
 図版258 南調査区遺構出土土器類(58) (SR111・112・113・114・115・116)

- 図版259 南調査区遺構出土土器類(59) (SR117・123・124)  
 図版260 南調査区遺構出土土器類(60) (SR127・135・144・145・146)  
 図版261 南調査区遺構出土土器類(61) (SR148・149・159・160)  
 図版262 南調査区遺構出土土器類(62) (SR168・169・170・171)  
 図版263 南調査区遺構出土土器類(63) (SR179A・180)  
 図版264 南調査区遺構出土土器類(64) (SR227・228)  
 図版265 南調査区遺構出土土器類(65) (SR238・239)  
 図版266 南調査区遺構出土土器類(66) (SR242・247・255・256・257)  
 図版267 南調査区遺構出土土器類(67) (SR262・263)  
 図版268 南調査区遺構出土土器類(68) (SR300・363・378)  
 図版269 南調査区遺構出土土器類(69) (SR380・385・401・405)  
 図版270 南調査区遺構出土土器類(70) (SR406)  
 図版271 南調査区遺構出土土器類(71) (SR414・427・442)  
 図版272 南調査区遺構出土土器類(72) (SR506A・512・570)  
 図版273 南調査区遺構出土土器類(73) (SR2030・3001・3002)  
 図版274 南調査区遺構出土土器類(74) (SR3003・3005)  
 図版275 南調査区遺構出土土器類(75) (SR3006)  
 図版276 南調査区遺構出土土器類(76) (SR3007)  
 図版277 南調査区遺構出土土器類(77) (SR3008・3009(1))  
 図版278 南調査区遺構出土土器類(78) (SR3009(2)・3010)  
 図版279 南調査区遺構出土土器類(79) (SR3011・3012)  
 図版280 南調査区遺構出土土器類(80) (SR3014・3015)  
 図版281 南調査区遺構出土土器類(81) (SR3016・3020(1))  
 図版282 南調査区遺構出土土器類(82) (SR3020(2)・3059)  
 図版283 南調査区遺構出土土器類(83) (SR3060)  
 図版284 南調査区遺構出土土器類(84) (SR3061・3067・3076・3125・3137)  
 図版285 南調査区遺構出土土器類(85) (SR3139・3141・3142)  
 図版286 南調査区遺構出土土器類(86) (SR3145・3146・3150)  
 図版287 南調査区遺構出土土器類(87) (SR3151・3152)  
 図版288 南調査区遺構出土土器類(88) (SR3154・3173(1))  
 図版289 南調査区遺構出土土器類(89) (SR3173(2))  
 図版290 南調査区遺構出土土器類(90) (SR3174・3177・3178)  
 図版291 南調査区遺構出土土器類(91) (SR3183・3189・3207)  
 図版292 南調査区遺構出土土器類(92) (SR3215・3217・3221)  
 図版293 南調査区遺構出土土器類(93) (SR3228・3229・3231・3241)  
 図版294 南調査区遺構出土土器類(94) (SR3242・3243・3257・3258)  
 図版295 南調査区遺構出土土器類(95) (SR3263・3273・3275)  
 図版296 南調査区遺構出土土器類(96) (SR3276・3288(1))

- 図版297 南調査区遺構出土土器類(97) (SR3288(2)・3290・3292)
- 図版298 南調査区遺構出土土器類(98) (SN122・292・346・499・3185・SQ152・450・564・3181(1))
- 図版299 南調査区遺構出土土器類(99) (SQ3181(2)・3184・3205・3291・SKP01・02・05・07)
- 図版300 南調査区遺構出土土器類(100) (SKP31・33・54・65・69・73・77・78・79・96・126・140・141・157・162・166・176・184・185・214)
- 図版301 南調査区遺構出土土器類(101) (SKP221・229・230・244・258・260・275・282・285・289・293・321・331・351・412・424・458・464)
- 図版302 南調査区遺構出土土器類(102) (SKP528・560・566・571・578・581・584・585・601・605・609A・611・613・616B・621・626・637・648・649・650・655・662・665・670)
- 図版303 南調査区遺構出土土器類(103) (SKP674・675・678・721・730・743・754・772・799・3029・3031・3040・3080・3143A)
- 図版304 南調査区遺構出土土器類(104) (SKP3143B・3153・3175・3176・3179・3218・SX551)
- 図版305 南調査区遺構出土土器類(105) (SX582・3130)
- 図版306 南調査区遺構出土石器類(1) (石鏃・石槍)
- 図版307 南調査区遺構出土石器類(2) (石匙)
- 図版308 南調査区遺構出土石器類(3) (石匙)
- 図版309 南調査区遺構出土石器類(4) (石錐・スクレイパー)
- 図版310 南調査区遺構出土石器類(5) (スクレイパー)
- 図版311 南調査区遺構出土石器類(6) (スクレイパー)
- 図版312 南調査区遺構出土石器類(7) (スクレイパー)
- 図版313 南調査区遺構出土石器類(8) (スクレイパー)
- 図版314 南調査区遺構出土石器類(9) (スクレイパー)
- 図版315 南調査区遺構出土石器類(10) (スクレイパー)
- 図版316 南調査区遺構出土石器類(11) (スクレイパー)
- 図版317 南調査区遺構出土石器類(12) (スクレイパー)
- 図版318 南調査区遺構出土石器類(13) (スクレイパー・楔形石器)
- 図版319 南調査区遺構出土石器類(14) (二次加工ある剥片)
- 図版320 南調査区遺構出土石器類(15) (二次加工ある剥片)
- 図版321 南調査区遺構出土石器類(16) (二次加工ある剥片)
- 図版322 南調査区遺構出土石器類(17) (二次加工ある剥片)
- 図版323 南調査区遺構出土石器類(18) (二次加工ある剥片)
- 図版324 南調査区遺構出土石器類(19) (二次加工ある剥片)
- 図版325 南調査区遺構出土石器類(20) (二次加工ある剥片)
- 図版326 南調査区遺構出土石器類(21) (二次加工ある剥片)
- 図版327 南調査区遺構出土石器類(22) (二次加工ある剥片)
- 図版328 南調査区遺構出土石器類(23) (二次加工ある剥片)
- 図版329 南調査区遺構出土石器類(24) (二次加工ある剥片)
- 図版330 南調査区遺構出土石器類(25) (二次加工ある剥片)



- 図版331 南調査区遺構出土石器類(26) (二次加工ある剥片)  
 図版332 南調査区遺構出土石器類(27) (二次加工ある剥片)  
 図版333 南調査区遺構出土石器類(28) (微小剥離痕ある剥片)  
 図版334 南調査区遺構出土石器類(29) (微小剥離痕ある剥片)  
 図版335 南調査区遺構出土石器類(30) (微小剥離痕ある剥片)  
 図版336 南調査区遺構出土石器類(31) (微小剥離痕ある剥片)  
 図版337 南調査区遺構出土石器類(32) (微小剥離痕ある剥片)  
 図版338 南調査区遺構出土石器類(33) (微小剥離痕ある剥片)  
 図版339 南調査区遺構出土石器類(34) (微小剥離痕ある剥片)  
 図版340 南調査区遺構出土石器類(35) (微小剥離痕ある剥片)  
 図版341 南調査区遺構出土石器類(36) (微小剥離痕ある剥片)  
 図版342 南調査区遺構出土石器類(37) (微小剥離痕ある剥片)  
 図版343 南調査区遺構出土石器類(38) (微小剥離痕ある剥片)  
 図版344 南調査区遺構出土石器類(39) (微小剥離痕ある剥片)  
 図版345 南調査区遺構出土石器類(40) (微小剥離痕ある剥片)  
 図版346 南調査区遺構出土石器類(41) (微小剥離痕ある剥片)  
 図版347 南調査区遺構出土石器類(42) (微小剥離痕ある剥片・接合剥片)  
 図版348 南調査区遺構出土石器類(43) (石核)  
 図版349 南調査区遺構出土石器類(44) (石核)  
 図版350 南調査区遺構出土石器類(45) (石核)  
 図版351 南調査区遺構出土石器類(46) (石核)  
 図版352 南調査区遺構出土石器類(47) (石核)  
 図版353 南調査区遺構出土石器類(48) (石核)  
 図版354 南調査区遺構出土石器類(49) (石核)  
 図版355 南調査区遺構出土石器類(50) (石核)  
 図版356 南調査区遺構出土石器類(51) (石核)  
 図版357 南調査区遺構出土石器類(52) (石核)  
 図版358 南調査区遺構出土石器類(53) (石核)  
 図版359 南調査区遺構出土石器類(54) (石核)  
 図版360 南調査区遺構出土石器類(55) (石核)  
 図版361 南調査区遺構出土石器類(56) (石核)  
 図版362 南調査区遺構出土石器類(57) (石核)  
 図版363 南調査区遺構出土石器類(58) (石核)  
 図版364 南調査区遺構出土石器類(59) (石核)  
 図版365 南調査区遺構出土石器類(60) (石核)  
 図版366 南調査区遺構出土石器類(61) (石核)  
 図版367 南調査区遺構出土石器類(62) (石核)  
 図版368 南調査区遺構出土石器類(63) (石核)

- 図版369 南調査区遺構出土石器類(64) (石核)  
 図版370 南調査区遺構出土石器類(65) (石核)  
 図版371 南調査区遺構出土石器類(66) (石核)  
 図版372 南調査区遺構出土石器類(67) (石核・石篋)  
 図版373 南調査区遺構出土石器類(68) (石篋)  
 図版374 南調査区遺構出土石器類(69) (打製石斧)  
 図版375 南調査区遺構出土石器類(70) (打製石斧)  
 図版376 南調査区遺構出土石器類(71) (打製石斧)  
 図版377 南調査区遺構出土石器類(72) (打製石斧)  
 図版378 南調査区遺構出土石器類(73) (礫器)  
 図版379 南調査区遺構出土石器類(74) (礫器)  
 図版380 南調査区遺構出土石器類(75) (礫器・磨製石斧)  
 図版381 南調査区遺構出土石器類(76) (凹石類)  
 図版382 南調査区遺構出土石器類(77) (凹石類)  
 図版383 南調査区遺構出土石器類(78) (凹石類)  
 図版384 南調査区遺構出土石器類(79) (凹石類)  
 図版385 南調査区遺構出土石器類(80) (凹石類)  
 図版386 南調査区遺構出土石器類(81) (凹石類)  
 図版387 南調査区遺構出土石器類(82) (凹石類)  
 図版388 南調査区遺構出土石器類(83) (凹石類)  
 図版389 南調査区遺構出土石器類(84) (凹石類)  
 図版390 南調査区遺構出土石器類(85) (凹石類)  
 図版391 南調査区遺構出土石器類(86) (凹石類)  
 図版392 南調査区遺構出土石器類(87) (凹石類)  
 図版393 南調査区遺構出土石器類(88) (凹石類)  
 図版394 南調査区遺構出土石器類(89) (石皿)  
 図版395 南調査区遺構出土石器類(90) (石皿・台石)  
 図版396 南調査区遺構出土石器類(91) (小玉・石製耳飾・有孔石製品・円盤状石製品・有孔礫・球礫)  
 図版397 南調査区遺構出土石器類(92) (線刻礫)  
 図版398 南調査区遺構出土石器類(93) (線刻礫)  
 図版399 南調査区遺構出土石器類(94) (線刻礫)  
 図版400 南調査区遺構出土石器類(95) (石剣類)  
 図版401 遺構外出土土器(1)  
 図版402 遺構外出土土器(2)  
 図版403 遺構外出土土器(3)  
 図版404 遺構外出土土器(4)  
 図版405 遺構外出土土器(5)  
 図版406 遺構外出土土器(6)

- 図版407 遺構外出土土器(7)  
 図版408 遺構外出土土器(8)  
 図版409 遺構外出土土器(9)  
 図版410 遺構外出土土器(10)  
 図版411 遺構外出土土器(11)  
 図版412 遺構外出土土器(12)  
 図版413 遺構外出土土器(13)  
 図版414 遺構外出土土器(14)  
 図版415 遺構外出土土器(15)  
 図版416 遺構外出土土器(16)  
 図版417 遺構外出土土器(17)  
 図版418 遺構外出土土器(18)  
 図版419 遺構外出土土器(19)  
 図版420 遺構外出土土器(20)  
 図版421 遺構外出土土器(21)  
 図版422 遺構外出土土器(22)  
 図版423 遺構外出土土製品(1)  
 図版424 遺構外出土土製品(2)  
 図版425 遺構外出土石器類(1) (石鏃)  
 図版426 遺構外出土石器類(2) (石匙)  
 図版427 遺構外出土石器類(3) (石匙)  
 図版428 遺構外出土石器類(4) (石錐)  
 図版429 遺構外出土石器類(5) (石筥)  
 図版430 遺構外出土石器類(6) (石筥)  
 図版431 遺構外出土石器類(7) (打製石斧)  
 図版432 遺構外出土石器類(8) (打製石斧)  
 図版433 遺構外出土石器類(9) (打製石斧)  
 図版434 遺構外出土石器類(10) (打製石斧)  
 図版435 遺構外出土石器類(11) (打製石斧)  
 図版436 遺構外出土石器類(12) (打製石斧)  
 図版437 遺構外出土石器類(13) (打製石斧)  
 図版438 遺構外出土石器類(14) (打製石斧)  
 図版439 遺構外出土石器類(15) (ナイフ形石器・異形石器・三脚石器)  
 図版440 遺構外出土石器類(16) (玉類等・線刻礫(岩版))  
 図版441 骨角器および切痕を持つ骨(上段)・古銭(下段)

# 写真目次

## 写真 1 遺跡航空写真

1 虫内 I 遺跡遠景

2 虫内 I 遺跡近景

## 写真 2 遺跡断層

1 北調査区Ⅲ区断層土層

2 断層により上下がずれたSR4014土器埋設遺構

## 写真 3 石製品

1 線刻礫(岩版)

2 玉類など

## 写真 4 北調査区遺跡(1)

1 北調査区近景

2 I区調査終了後全景

3 Ⅲ区調査終了後全景

## 写真 5 北調査区遺跡(2)

1 SI4054土層

2 SI4054完掘

3 SB2025完掘

4 SB2025壁柱穴確認

5 SB2025P2確認

6 SB2025P2(左)・P6(右)完掘

7 SB2025P5柱痕跡

8 SB2025P5土層

## 写真 6 北調査区遺跡(3)

1 SK2001土層

2 SK2001完掘

3 SK2002土層

4 SK2002完掘

5 SK2046A～C・L確認

6 SK2046L土層

7 SKP2046E土層

8 SK2046L完掘

## 写真 7 北調査区遺跡(4)

1 SK2059土層

2 SK2121完掘

3 SK2150土層

4 SK4004土層

5 SK4032土層

6 SK4032完掘

7 SK4036土層

8 SK4050完掘

## 写真 8 北調査区遺跡(5)

1 SR1038

2 SR2066確認

3 SR2072断面

4 SR2072

5 SR2104

6 SR4005断面

7 SR4007断面

8 SR4007盲孔石製品確認

## 写真 9 北調査区遺跡(6)

1 SR4006

2 SR4013

3 SR4009(右)・SK4041(左)確認

4 SR4009断面

5 SR4015土層

6 SR4018断面

7 SR4040断面

8 SN2073

## 写真 10 北調査区遺跡(7)

1 SQ2265

2 SQ4049

3 SKP2008土層

4 SKP2024完掘

- 5 SKP2009土層  
7 SKP2036礫確認(右)・SKP2038土層(左)
- 写真 11 北調査区遺跡(8)
- 1 SKP2050土層・遺物確認  
3 SKP2050完掘  
5 SKP2079土層  
7 SKP2085土層
- 写真 12 北調査区遺跡(9)
- 1 SKP2096(右)・2097(左)土層  
3 SKP2211土器確認  
5 SKP2220土層  
7 SE2020土層
- 写真 13 北調査区遺構出土遺物(1)
- 1 土坑出土土器(1)・土器埋設遺構出土土器(1)
- 写真 14 北調査区遺構出土遺物(2)
- 1 土器埋設遺構出土土器(2)
- 写真 15 北調査区遺構出土遺物(3)
- 1 土器埋設遺構出土土器(3)
- 写真 16 北調査区遺構出土遺物(4)
- 1 土器埋設遺構出土土器(4)・柱穴出土土器(1)
- 写真 17 北調査区遺構出土遺物(5)
- 1 SI4054出土土器類(1)(表)  
2 SI4054出土土器類(1)(裏)
- 写真 18 北調査区遺構出土遺物(6)
- 1 SI4054出土土器類(2)(表)  
2 SI4054出土土器類(2)(裏)
- 写真 19 北調査区遺構出土遺物(7)
- 1 SB2025出土土器  
2 土坑出土土器(2)・柱穴出土土器(2)
- 写真 20 北調査区遺構出土遺物(8)
- 1 土坑出土土器(3)  
2 土坑出土土器(4)
- 写真 21 北調査区遺構出土遺物(9)
- 1 土坑出土土器(5)  
2 土坑出土土器(6)
- 写真 22 北調査区遺構出土遺物(10)
- 1 土坑出土土器(7)  
2 土坑出土土器(8)
- 写真 23 北調査区遺構出土遺物(11)
- 1 土坑出土土器(9)  
2 土坑出土土器(10)
- 写真 24 北調査区遺構出土遺物(12)
- 1 土坑出土土器(11)・土器埋設遺構出土土器(5)  
2 土器埋設遺構出土土器(6)
- 写真 25 北調査区遺構出土遺物(13)
- 1 土器埋設遺構出土土器(7)  
2 柱穴出土土器(3)

写真 26 北調査区遺構出土遺物(14)

- |             |             |
|-------------|-------------|
| 1 柱穴出土土器(4) | 2 柱穴出土土器(5) |
|-------------|-------------|

写真 27 北調査区遺構出土遺物(15)

- |             |             |
|-------------|-------------|
| 1 柱穴出土土器(6) | 2 柱穴出土土器(7) |
|-------------|-------------|

写真 28 北調査区遺構出土遺物(16)

- |             |             |
|-------------|-------------|
| 1 柱穴出土土器(8) | 2 柱穴出土土器(9) |
|-------------|-------------|

写真 29 北調査区遺構出土遺物(17)

- |                 |         |
|-----------------|---------|
| 1 石鏃(表)         | 2 石鏃(裏) |
| 3 石槍・石匙・楔形石器・石篋 |         |

写真 30 北調査区遺構出土遺物(18)

- |            |            |
|------------|------------|
| 1 石核(1)(表) | 2 石核(1)(裏) |
|------------|------------|

写真 31 北調査区遺構出土遺物(19)

- |         |                    |
|---------|--------------------|
| 1 石核(2) | 2 盲孔石製品・有孔礫・石劍類・石錘 |
|---------|--------------------|

写真 32 北調査区遺構出土遺物(20)

- |          |          |
|----------|----------|
| 1 凹石類(1) | 2 凹石類(2) |
|----------|----------|

写真 33 北調査区遺構出土遺物(21)

- |          |      |
|----------|------|
| 1 凹石類(3) | 2 石皿 |
|----------|------|

写真 34 南調査区遺跡(1)

- |               |              |
|---------------|--------------|
| 1 I区西半調査終了後全景 | 2 I区東部遺構確認状況 |
| 3 II区調査終了後全景  |              |

写真 35 南調査区遺跡(2)

- |              |                 |
|--------------|-----------------|
| 1 I区西壁土層     | 2 LK40・41区中央畦土層 |
| 3 LO44区中央畦土層 | 4 SI388畦中遺物確認   |
| 5 SI388完掘    | 6 SI388炉        |
| 7 SI617完掘    | 8 SI617炉        |

写真 36 南調査区遺跡(3)

- |                 |              |
|-----------------|--------------|
| 1 SI431炉断面      | 2 SB420確認    |
| 3 SB430P1完掘     | 4 SB430P4礫確認 |
| 5 SB430P2土層     | 6 SB430P2礫確認 |
| 7 SB430P5土層・礫確認 | 8 SB430P5礫確認 |

写真 37 南調査区遺跡(4)

- |           |                   |
|-----------|-------------------|
| 1 SK03土層  | 2 SK03完掘          |
| 3 SK11土層  | 4 SK11(右)・58(左)完掘 |
| 5 SK60土層  | 6 SK61(左)・62(右)土層 |
| 7 SK61壺確認 | 8 SK61完掘          |

写真 38 南調査区遺跡(5)

- |           |              |
|-----------|--------------|
| 1 I区南部土坑群 | 2 SK76完掘     |
| 3 SK109完掘 | 4 SK143壁際礫確認 |

- |                            |                                  |
|----------------------------|----------------------------------|
| 5 SK110香炉形土器確認             | 6 SK110完掘                        |
| 7 SK103土層                  | 8 SK103完掘                        |
| 写真 39 南調査区遺跡(6)            |                                  |
| 1 SK150A土器確認               | 2 SK150A完掘                       |
| 3 SK165(右)・SR160(左)確認      | 4 SK165土器確認                      |
| 5 SK167完掘                  | 6 SK173土層                        |
| 7 SK194礫確認                 | 8 SK225礫確認                       |
| 写真 40 南調査区遺跡(7)            |                                  |
| 1 SK226礫確認                 | 2 SK231礫確認                       |
| 3 SK233土層                  | 4 SK236(左)・237(右)完掘)             |
| 5 SK240土層                  | 6 SK250礫確認                       |
| 7 SK267土層                  | 8 SK267礫確認                       |
| 写真 41 南調査区遺跡(8)            |                                  |
| 1 SK268土層                  | 2 SK268礫確認                       |
| 3 SK290遺物確認                | 4 SK290土器破片確認                    |
| 5 SK274(左)・357(右)遺物確認      | 6 SK297土層・有孔礫確認                  |
| 7 SK298土層                  | 8 SK301土層                        |
| 写真 42 南調査区遺跡(9)            |                                  |
| 1 SK303礫確認                 | 2 SK335土層                        |
| 3 SK358土層                  | 4 SK387土器片確認                     |
| 5 SK387深鉢確認                | 6 SK387完掘                        |
| 7 SK390完掘                  | 8 SK395完掘                        |
| 写真 43 南調査区遺跡(10)           |                                  |
| 1 SK403遺物確認                | 2 SK403土層                        |
| 3 SK422遺物確認                | 4 SK422土層                        |
| 5 SK167(中)・335(右)・411(左)完掘 | 6 SK524・525・636土層                |
| 7 SK524礫確認                 | 8 SK524礫確認                       |
| 写真 44 南調査区遺跡(11)           |                                  |
| 1 SK496土層                  | 2 SK496完掘                        |
| 3 SK500土層                  | 4 SK500完掘                        |
| 5 SK546土層                  | 6 SK546土層・遺物確認                   |
| 7 SK555土層・遺物確認             | 8 SK591土器確認                      |
| 写真 45 南調査区遺跡(12)           |                                  |
| 1 SK3013土層                 | 2 SK3013完掘                       |
| 3 SK3030(左)・SKP3029(右)土層   | 4 SK3037完掘                       |
| 5 SK3110完掘                 | 6 SK3126A・SKP3126B完掘             |
| 7 SK3127土層                 | 8 SK3128(奥)・3129(中)・SX3130(手前)完掘 |
| 写真 46 南調査区遺跡(13)           |                                  |

- |            |                        |
|------------|------------------------|
| 1 SK3140確認 | 2 SK3140土層             |
| 3 SK3147土層 | 4 SK3147(奥)・3172(手前)完掘 |
| 5 SK3149確認 | 6 SK3149土層             |
| 7 SK3149完掘 | 8 SK3157完掘             |

写真 47 南調査区遺跡(14)

- |                          |             |
|--------------------------|-------------|
| 1 SK3180土層               | 2 SK3208完掘  |
| 3 SK3222(左)・SKP3223(右)土層 | 4 SK3225土層  |
| 5 SR35                   | 6 SR39断面    |
| 7 SR40確認                 | 8 SR40土器片確認 |

写真 48 南調査区遺跡(15)

- |           |                 |
|-----------|-----------------|
| 1 SR44断面  | 2 SR45(左)・48(右) |
| 3 SR53断面  | 4 SR75          |
| 5 SR72    | 6 SR72有孔石製品確認   |
| 7 SR123確認 | 8 SR123断面       |

写真 49 南調査区遺跡(16)

- |              |           |
|--------------|-----------|
| 1 SR227土器片確認 | 2 SR238確認 |
| 3 SR256土層    | 4 SR300断面 |
| 5 SR300土器片確認 | 6 SR300完掘 |
| 7 SR363断面    | 8 SR401確認 |

写真 50 南調査区遺跡(17)

- |            |                          |
|------------|--------------------------|
| 1 SR512    | 2 SR570                  |
| 3 SR3003確認 | 4 SR3006(左)・SKP3031(右)土層 |
| 5 SR3007   | 6 SR3009断面               |
| 7 SR3020断面 | 8 SR3020逆位深鉢確認           |

写真 51 南調査区遺跡(18)

- |                       |                       |
|-----------------------|-----------------------|
| 1 SR3059(右)・3067(左)断面 | 2 SR3059(右)・3067(左)完掘 |
| 3 SR3060土器片確認         | 4 SR3125土層            |
| 5 SR3139              | 6 SR3141              |
| 7 SR3173              | 8 SR3173断面            |

写真 52 南調査区遺跡(19)

- |            |            |
|------------|------------|
| 1 SR3178確認 | 2 SR3189断面 |
| 3 SR3217   | 4 SR3228   |
| 5 SR3242完掘 | 6 SR3243確認 |
| 7 SR3292確認 | 8 SN122確認  |

写真 53 南調査区遺跡(20)

- |            |            |
|------------|------------|
| 1 SQ152確認  | 2 SQ3205確認 |
| 3 SKP07礫確認 | 4 SKP65礫確認 |
| 5 SKP166土層 | 6 SKP185土層 |



- |            |            |
|------------|------------|
| 7 SKP188土層 | 8 SKP205土層 |
|------------|------------|
- 写真 54 南調査区遺跡(21)
- |             |                      |
|-------------|----------------------|
| 1 SKP205礫確認 | 2 SKP205完掘           |
| 3 SKP229土層  | 4 SKP229遺物・礫確認       |
| 5 SKP229完掘  | 6 SKP637礫確認          |
| 7 SKP3031土層 | 8 SKP3143A(左)・B(右)土層 |
- 写真 55 南調査区遺跡(22)
- |                  |                  |
|------------------|------------------|
| 1 LL41・42区Ⅱ層遺物確認 | 2 LL42区Ⅲ層遺物確認    |
| 3 LN46区Ⅲ層遺物確認    | 4 LM43区Ⅲ層香炉形土器確認 |
| 5 LM42区Ⅲ層注口土器確認  | 6 LL42区Ⅲ層台付浅鉢確認  |
| 7 LJ43区Ⅱ層土偶確認    | 8 LN43区Ⅲ層土偶確認    |
- 写真 56 南調査区遺跡(23)
- |                |                    |
|----------------|--------------------|
| 1 LO44区Ⅳ層土偶確認  | 2 LN47区Ⅳ層土偶確認      |
| 3 LN46区Ⅲ層線刻礫確認 | 4 LL42区Ⅱ層線刻礫(岩版)確認 |
| 5 調査風景         | 6 調査風景             |
| 7 現地説明会        | 8 現地説明会            |
- 写真 57 南調査区遺構出土遺物(1)
- 1 竪穴住居跡出土土器類(1)
- 写真 58 南調査区遺構出土遺物(2)
- 1 竪穴住居跡出土土器類(2)・土坑出土土器類(1)
- 写真 59 南調査区遺構出土遺物(3)
- 1 土坑出土土器類(2)
- 写真 60 南調査区遺構出土遺物(4)
- 1 土坑出土土器類(3)
- 写真 61 南調査区遺構出土遺物(5)
- 1 土坑出土土器類(4)
- 写真 62 南調査区遺構出土遺物(6)
- 1 土器埋設遺構出土土器(1)
- 写真 63 南調査区遺構出土遺物(7)
- 1 土器埋設遺構出土土器(2)
- 写真 64 南調査区遺構出土遺物(8)
- 1 土器埋設遺構出土土器(3)
- 写真 65 南調査区遺構出土遺物(9)
- 1 土器埋設遺構出土土器(4)
- 写真 66 南調査区遺構出土遺物(10)
- 1 土器埋設遺構出土土器(5)
- 写真 67 南調査区遺構出土遺物(11)
- 1 土器埋設遺構出土土器(6)

- 写真 68 南調査区遺構出土遺物(12)
- 1 土器埋設遺構出土土器(7)
- 写真 69 南調査区遺構出土遺物(13)
- 1 土器埋設遺構出土土器(8)
- 写真 70 南調査区遺構出土遺物(14)
- 1 土器埋設遺構出土土器(9)
- 写真 71 南調査区遺構出土遺物(15)
- 1 土器埋設遺構出土土器(10)
- 写真 72 南調査区遺構出土遺物(16)
- 1 土器埋設遺構出土土器(11)
- 写真 73 南調査区遺構出土遺物(17)
- 1 土器埋設遺構出土土器(12)
- 写真 74 南調査区遺構出土遺物(18)
- 1 土器埋設遺構出土土器(13)
- 写真 75 南調査区遺構出土遺物(19)
- 1 土器埋設遺構出土土器(14)
- 写真 76 南調査区遺構出土遺物(20)
- 1 土器埋設遺構出土土器(15)
- 写真 77 南調査区遺構出土遺物(21)
- 1 土器埋設遺構出土土器(16)
- 写真 78 南調査区遺構出土遺物(22)
- 1 土器埋設遺構出土土器(17)
- 写真 79 南調査区遺構出土遺物(23)
- 1 土器埋設遺構出土土器(18)・屋外炉出土土器・柱穴出土土器
- 写真 80 南調査区遺構出土遺物(24)
- 1 性格不明遺構出土土器
- 写真 81 南調査区遺構出土遺物(25)
- 1 竪穴住居跡出土土器類(3)
  - 2 土坑出土土器類(5)
- 写真 82 南調査区遺構出土遺物(26)
- 1 土坑出土土器類(6)
  - 2 土坑出土土器類(7)
- 写真 83 南調査区遺構出土遺物(27)
- 1 土坑出土土器類(8)
  - 2 土坑出土土器類(9)
- 写真 84 南調査区遺構出土遺物(28)
- 1 土坑出土土器類(10)
  - 2 土坑出土土器類(11)
- 写真 85 南調査区遺構出土遺物(29)
- 1 石鏃・石槍
  - 2 石匙(1)
- 写真 86 南調査区遺構出土遺物(30)
- 1 石匙(2)
  - 2 石錐

写真 87 南調査区遺構出土遺物(31)

1 石篋

2 打製石斧(1)

写真 88 南調査区遺構出土遺物(32)

1 打製石斧(2)

2 打製石斧(3)

写真 89 南調査区遺構出土遺物(33)

1 礫器(1)

2 礫器(2)

写真 90 南調査区遺構出土遺物(34)

1 磨製石斧

2 石剣類

写真 91 遺構外出土遺物(1)

1 深鉢(1)

写真 92 遺構外出土遺物(2)

1 深鉢(2)

写真 93 遺構外出土遺物(3)

1 深鉢(3)

写真 94 遺構外出土遺物(4)

1 鉢類(1)

写真 95 遺構外出土遺物(5)

1 鉢類(2)

写真 96 遺構外出土遺物(6)

1 浅鉢・香炉形土器

写真 97 遺構外出土遺物(7)

1 注口土器

写真 98 遺構外出土遺物(8)

1 壺(1)

写真 99 遺構外出土遺物(9)

1 壺(2)

写真100 遺構外出土遺物(10)

1 土器破片(1)

2 土器破片(2)

写真101 遺構外出土遺物(11)

1 土器破片(3)

2 土器破片(4)

写真102 遺構外出土遺物(12)

1 土器破片(5)

2 土器破片(6)

写真103 遺構外出土遺物(13)

1 土器破片(7)

2 土器破片(8)

写真104 遺構外出土遺物(14)

1 土器破片(9)

2 土器破片(10)

写真105 遺構外出土遺物(15)

1 土器破片(11)

2 土器破片(12)

写真106 遺構外出土遺物(16)

1 土器破片(13)

2 土器破片(14)

写真107 遺構外出土遺物(17)

1 土器破片(15)

2 土器破片(16)

写真108 遺構外出土遺物(18)

1 土製耳飾(1)

2 土製耳飾(2)

写真109 遺構外出土遺物(19)

1 土偶・異形土製品

写真110 遺構外出土遺物(20)

1 ナイフ形石器・異形石器類(表)

2 ナイフ形石器・異形石器類(裏)

写真111 遺構外出土遺物(21)

1 石筥(1)

2 石筥(2)

写真112 遺構外出土遺物(22)

1 石筥(3)

2 石筥(4)

写真113 遺構外出土遺物(23)

1 石筥(5)

2 打製石斧(1)

写真114 遺構外出土遺物(24)

1 打製石斧(2)

2 打製石斧(3)

写真115 遺構外出土遺物(25)

1 打製石斧(4)

2 打製石斧(5)

写真116 遺構外出土遺物(26)

1 打製石斧(6)(表)

2 打製石斧(6)(裏)

写真117 遺構外出土遺物(27)

1 磨製石斧(1)

2 磨製石斧(2)

写真118 遺構外出土遺物(28)

1 磨製石斧(3)

2 磨製石斧(4)

写真119 遺構外出土遺物(29)

1 磨製石斧(5)

2 台石

写真120 遺構外出土遺物(30)

1 石皿(1)

2 石皿(2)

写真121 遺構外出土遺物(31)

1 有孔石製品(表)

2 有孔石製品(裏)

写真122 遺構外出土遺物(32)

1 盲孔石製品(表)

2 盲孔石製品(裏)

写真123 遺構外出土遺物(33)

1 不明石製品ほか(表)

2 不明石製品ほか(裏)

写真124 遺構外出土遺物(34)

- |                                  |                |
|----------------------------------|----------------|
| 1 線刻礫(1)(表)                      | 2 線刻礫(1)(裏)    |
| 写真125 遺構外出土遺物(35)                |                |
| 1 線刻礫(2)(表)                      | 2 線刻礫(2)(裏)    |
| 写真126 遺構外出土遺物(36)                |                |
| 1 線刻礫(3)(表)                      | 2 線刻礫(3)(裏)    |
| 写真127 遺構外出土遺物(37)                |                |
| 1 線刻礫(4)                         | 2 線刻礫(5)       |
| 写真128 遺構外出土遺物(38)                |                |
| 1 線刻礫(6)(表)                      | 2 線刻礫(6)(裏)    |
| 写真129 遺構外出土遺物(39)                |                |
| 1 線刻礫(7)(表)                      | 2 線刻礫(7)(裏)    |
| 写真130 遺構外出土遺物(40)                |                |
| 1 線刻礫(8)(拡大)                     |                |
| 写真131 遺構外出土遺物(41)                |                |
| 1 線刻礫(9)(表)                      | 2 線刻礫(9)(裏)    |
| 写真132 遺構外出土遺物(42)                |                |
| 1 線刻礫(10)(表)                     | 2 線刻礫(10)(裏)   |
| 写真133 遺構外出土遺物(43)                |                |
| 1 線刻礫(11)                        | 2 線刻礫(12)      |
| 写真134 遺構外出土遺物(44)                |                |
| 1 石剣類(1)(表)                      | 2 石剣類(1)(裏)    |
| 写真135 遺構外出土遺物(45)                |                |
| 1 石剣類(2)                         | 2 石剣類(3)       |
| 写真136 遺構外出土遺物(46)                |                |
| 1 石剣類(4)                         | 2 雲母鉄鉱石        |
| 写真137 南調査区遺構出土遺物(35)・遺構外出土遺物(47) |                |
| 1 南調査区遺構出土動物遺存体                  | 2 骨角器および切痕を持つ骨 |
| 写真138 遺構外出土遺物(48)                |                |
| 1 動物遺存体                          |                |
| 写真139 土器細部(1)                    |                |
| 1 深鉢底部接合痕                        |                |
| 写真140 土器細部(2)                    |                |
| 1 土器外面                           | 2 土器外面         |
| 3 土器内面                           | 4 土器内面         |
| 5 土器内面                           | 6 土器内面         |
| 写真141 土器類薄片顕微鏡写真                 |                |
| 1 土偶1                            | 2 土偶2          |
| 3 土偶4                            | 4 土器10         |

- |         |         |
|---------|---------|
| 5 土器5   | 6 土器142 |
| 7 土器2   | 8 土器101 |
| 9 土器146 |         |

写真142 土器胎土中の植物珪酸体(プラント・オパール)顕微鏡写真

- |        |        |
|--------|--------|
| 1 試料87 | 2 試料65 |
| 3 試料87 | 4 試料15 |
| 5 試料87 | 6 試料87 |

写真143 石質鑑定試料(1)

- |                   |                   |
|-------------------|-------------------|
| 1 石剣類             | 2 磨製石斧            |
| 3 試料23360(下方ポーラー) | 4 試料23360(直交ポーラー) |

写真144 石質鑑定試料(2)

- |                   |                   |
|-------------------|-------------------|
| 1 試料23325(下方ポーラー) | 2 試料23325(直交ポーラー) |
| 3 試料25502(下方ポーラー) | 4 試料25502(直交ポーラー) |
| 5 試料25506(下方ポーラー) | 6 試料25506(直交ポーラー) |
| 7 試料25509(下方ポーラー) | 8 試料25509(直交ポーラー) |

写真145 植物遺残(1)

- 1 出土種実

写真146 植物遺残(2)

- 1 出土種子

写真147 植物遺残(3)

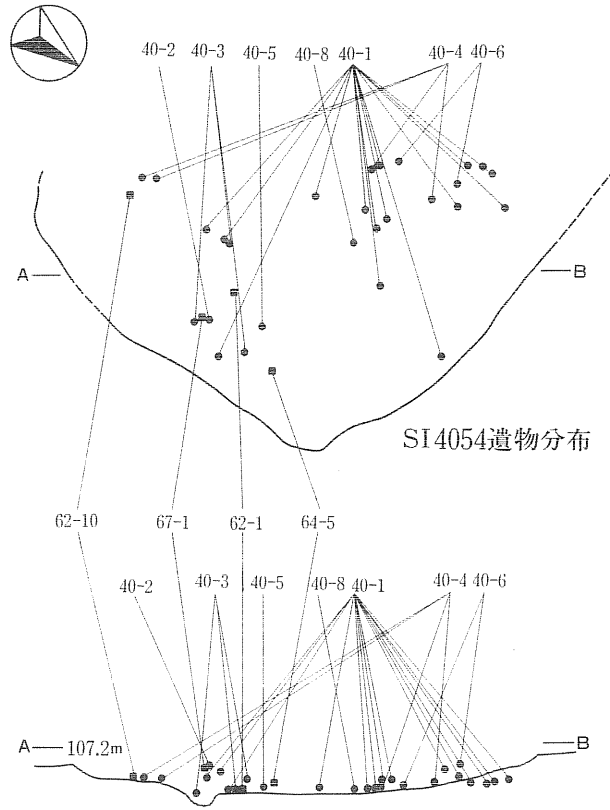
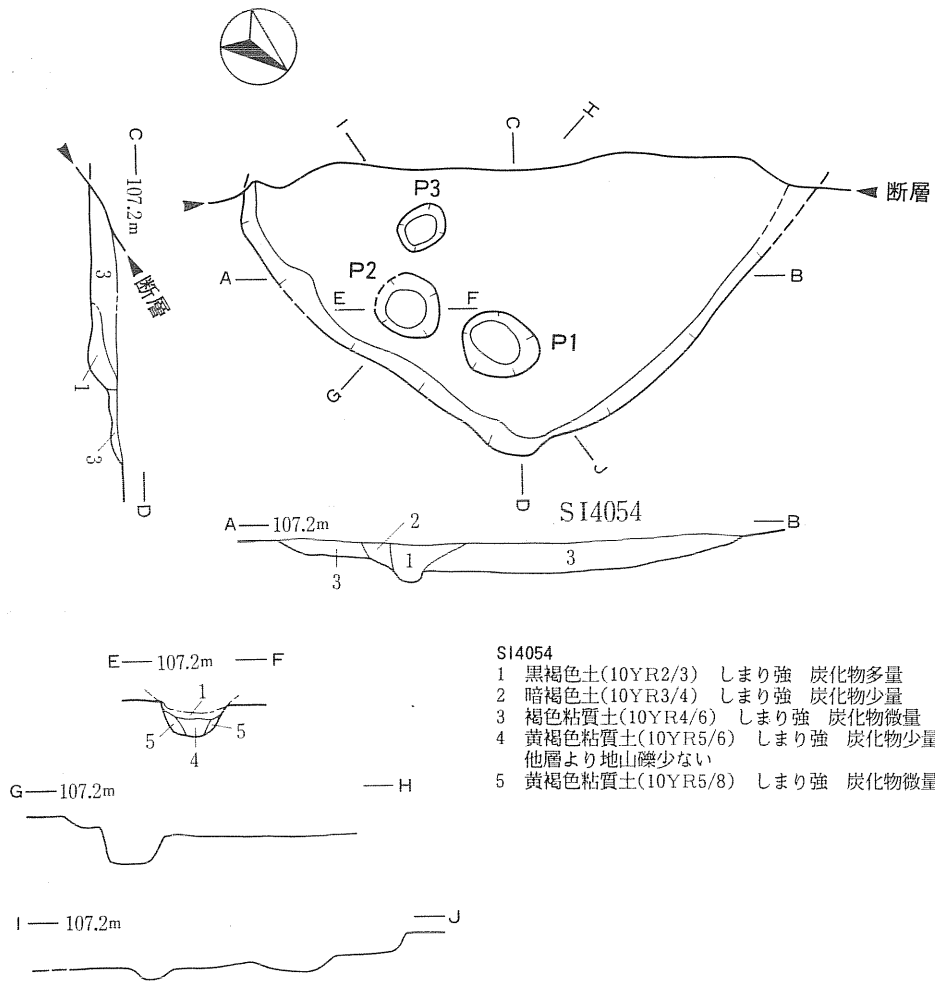
- 1 出土試料

## 付図一覧


付図1 虫内 I 遺跡遺構配置図

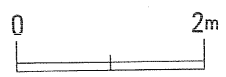
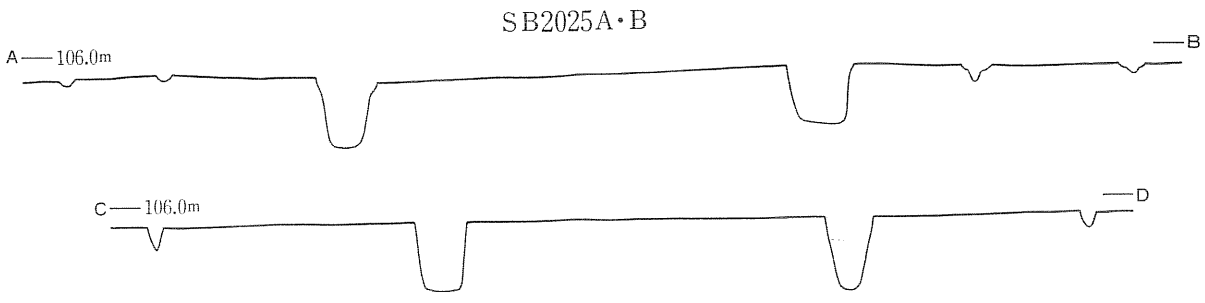
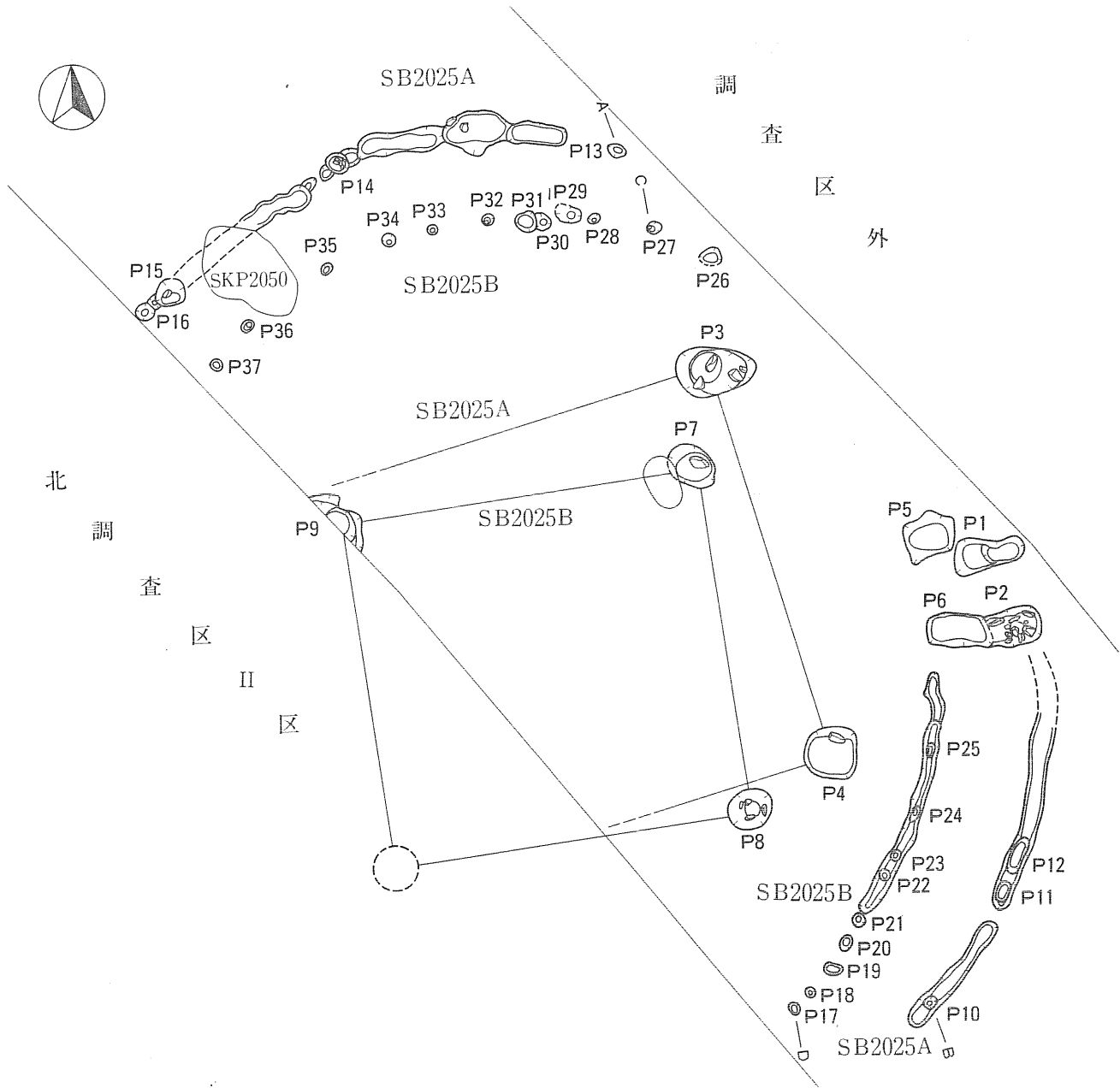
付図2 虫内 I 遺跡北調査区遺構配置図

付図3 虫内 I 遺跡南調査区遺構配置図



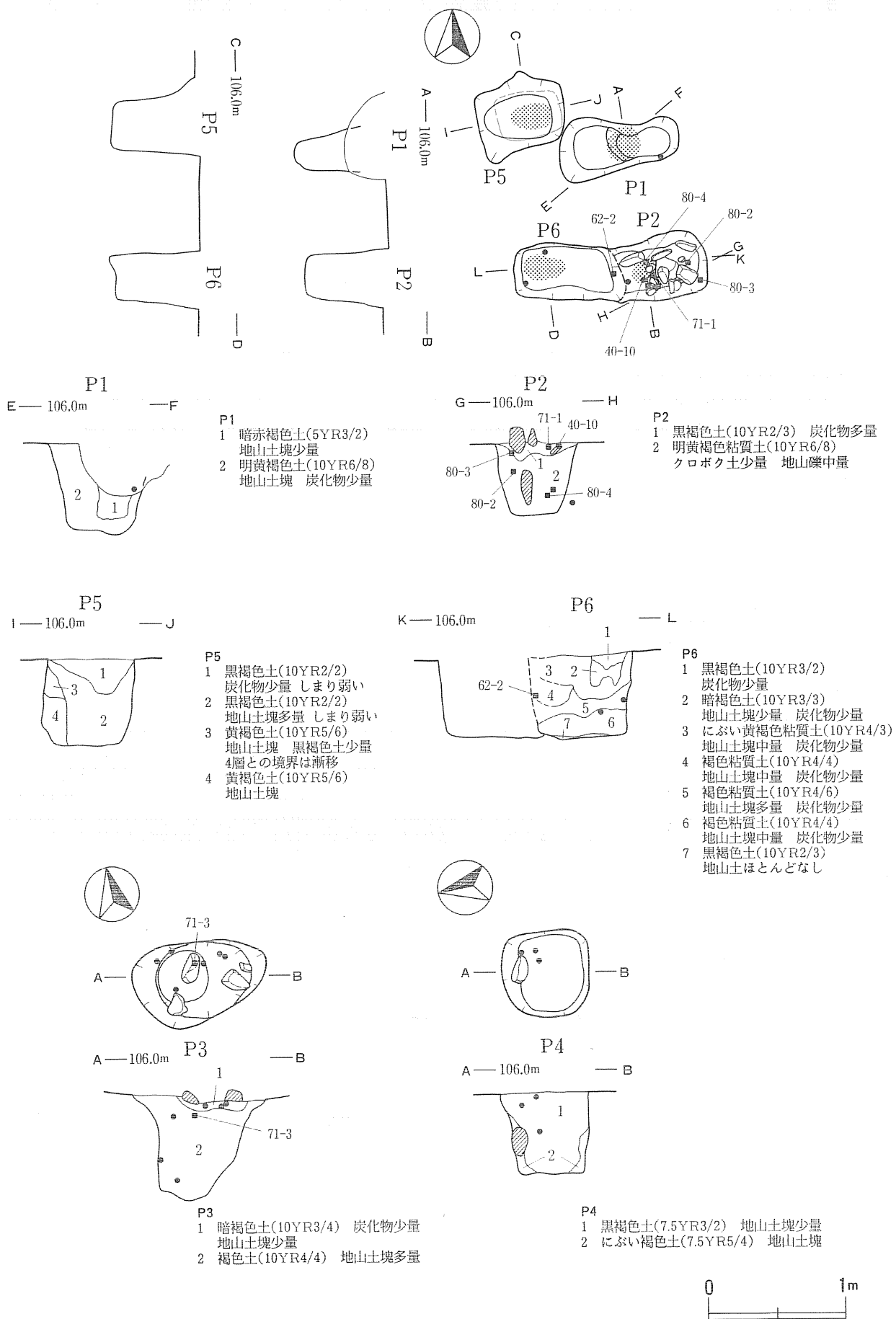
北調査区遺構(1) (SI4054)





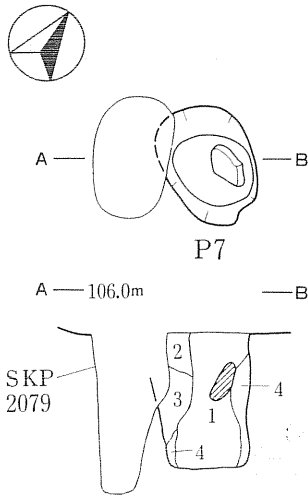
北調査区遺構(2) (SB2025A・B(1))



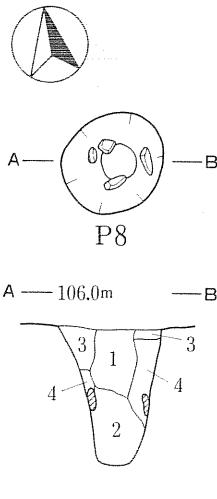


北調査区遺構(3) (SB2025A・B(2))

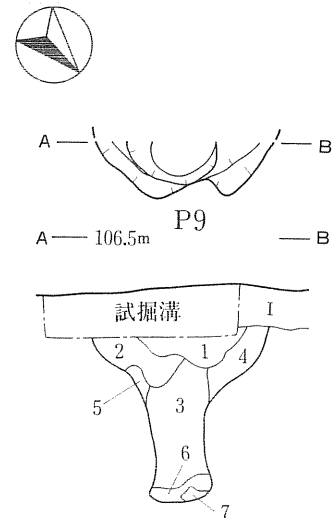




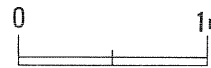
- P7  
 1 黒褐色土(10YR2/2) 炭化物多量  
 2 黒褐色土(10YR3/2) 地山土塊中量  
 3 明黄褐色土(10YR6/8) 地山土塊炭化物少量  
 4 黒褐色土(10YR2/3) 地山土塊多量



- P8  
 1 黒褐色土(10YR2/3) 混入物少  
 2 黒褐色土(10YR2/2) 混入物少  
 1層よりもシルト質  
 3 暗褐色土(10YR3/3) 地山土塊中量 地山礫多量  
 4 にぶい黄褐色土(10YR4/3) 地山土塊 3層よりも粘性強い

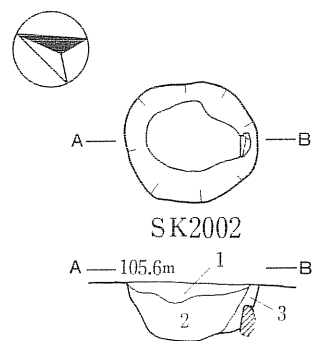
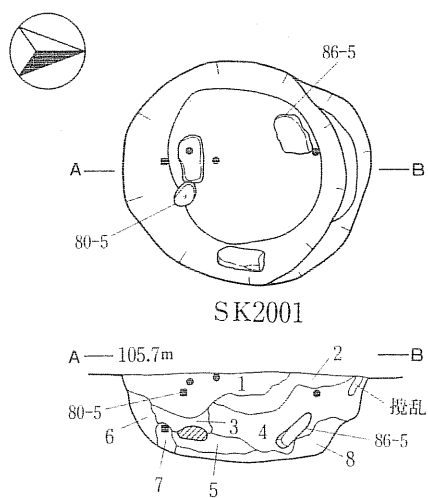
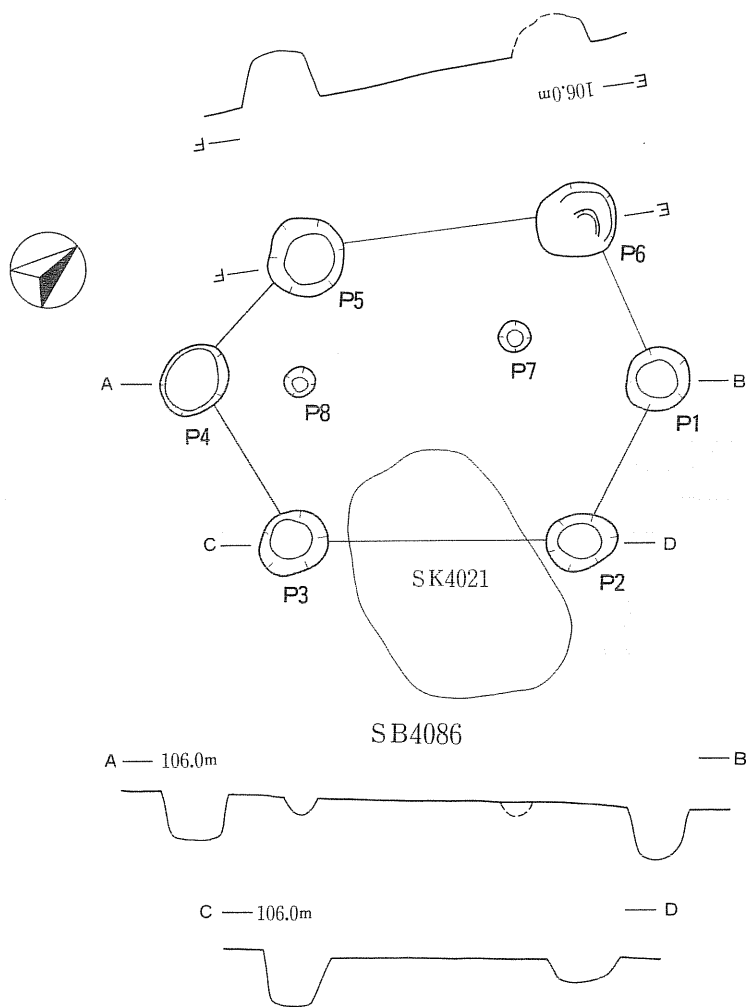


- P9  
 1 褐色土(10YR4/4) 炭化物少量 地山礫中量 地山土塊少量  
 2 褐色土(10YR4/4) 地山礫少量  
 3 黒褐色土(10YR2/3) 炭化物中量 地山土塊少量  
 4 暗褐色土(10YR3/4) 地山土塊  
 5 褐色土(10YR4/4) 地山土塊  
 6 灰白色粘質土(10YR7/1) しまり強い グライ化  
 7 黒褐色土(10YR3/2) しまり強い  
 I 黒褐色土(10YR3/2) 地山礫多量 表土層




番号	調査番号	平面形	長径 (cm)	短径 (cm)	深さ (cm)	底面標高 (m)	遺物	特徴・備考
P1	SKP2099	不整形	88	46	66	105.06	縄文土器7 F4	古期入口部柱穴 SK2040に切られる 覆土1層径26cm前後の柱痕跡 2層柱根固め土
P2	SKP2041	方形	70	50	56	105.12	縄文土器1 RF1 F3 石核1 凹石類3	古期入口部柱穴 覆土は埋め戻し土 柱痕跡不明だが、掘り込み底面西半側に柱接地痕跡のグライ化面 覆土東半に大形円礫等が比較的集中
P3	SKP2164	楕円形	100	63	61	104.95	縄文土器15 F9 石核2	古期主柱穴 覆土には柱痕跡確認できず、柱抜き取り後の連続した埋め戻し土と判断
P4	SKP2010	円形	64	63	60	105.24	縄文土器4	古期主柱穴 SK2010を切る SKP2459と切り合う 覆土1層は柱抜き取り後の埋め戻し土 2層は当初の柱根固め土の残り
P5	SKP2084	不整形	64	50	64	105.10		新期入口部柱穴 覆土3層長辺45cm前後の方形平面?の柱痕跡 3・4層柱根固め土 掘り込み底面に柱接地痕跡のグライ化面 1層出土炭化材ハンキ風・2層出土炭化材クリ
P6	SKP2061	方形	84	42	61	105.11	縄文土器4 石鏃1 F2	新期入口部柱穴 覆土1・2層柱痕跡 3~7層柱根固め土 掘り込み底面に柱接地痕跡のグライ化面
P7	SKP2078	楕円形	66	47	71	105.07		新期主柱穴 SKP2079に切られる 覆土1層柱痕跡 2~4層柱根固め土
P8	SKP2081	円形	54	51	72	105.09	縄文土器2	新期主柱穴 覆土1・2層径20cm前後の柱痕跡 3・4層柱根固め土
P9	SKP2106	不整形	(94)	(52)	90	105.11		新期主柱穴 SKP2131・2261を切る 覆土3層径30cm前後の柱痕跡 4・5層柱根固め土 6・7層柱高さ調節のための埋め戻し土か 6層は柱荷重によりグライ化か
P10		楕円形	19	14	5	105.69		古期壁柱穴 溝底面
P11		楕円形	26	18	3	105.67		古期壁柱穴 溝底面
P12		楕円形	46	17	3	105.63		古期壁柱穴 溝底面
P13		楕円形	23	18	5	105.70		古期壁柱穴
P14		楕円形	26	22	12	105.68		古期壁柱穴 上位に6~10cm前後の円礫6点含む
P15		不整形	39	37	25	105.59		古期壁柱穴 上位に円礫1点含む
P16		円形	22	20	10	105.75		古期壁柱穴
P17	SD2026	楕円形	17	12	5	105.78		新期壁柱穴
P18	SD2026	楕円形	14	11	5	105.79		新期壁柱穴
P19	SD2026	楕円形	22	16	10	105.73		新期壁柱穴
P20	SD2026	楕円形	18	15	12	105.69		新期壁柱穴
P21	SD2026	円形	18	17	11	105.69		新期壁柱穴
P22	SD2026	円形	14	13	6	105.62		新期壁柱穴 溝底面
P23	SD2026	楕円形	16	12	13	105.58		新期壁柱穴 溝底面
P24	SD2026	楕円形	20	9	4	105.60		新期壁柱穴 溝底面
P25	SD2026	楕円形	19	10	3	105.59		新期壁柱穴 溝底面
P26	SD2026	楕円形	(27)	23	12	105.63		新期壁柱穴 SKP2087Bを切る
P27	SD2026	円形	17	15	25	105.54		新期壁柱穴
P28	SD2026	円形	15	13	29	105.54		新期壁柱穴
P29	SD2026	楕円形	(35)	23	31	105.50		新期壁柱穴 SKP2092に切られる
P30	SD2026	楕円形	(25)	19	30	105.51		新期壁柱穴
P31	SD2026	楕円形	30	24	15	105.66		新期壁柱穴
P32	SD2026	円形	14	14	27	105.55		新期壁柱穴
P33	SD2026	円形	11	10	23	105.59		新期壁柱穴
P34	SD2026	円形	16	16	32	105.51		新期壁柱穴
P35	SD2026	楕円形	15	12	28	105.54		新期壁柱穴
P36	SD2026	楕円形	16	13	28	105.57		新期壁柱穴
P37	SD2026	円形	16	15	22	105.62		新期壁柱穴 SKP2094Aを切る

SB2025建物跡柱穴一覧

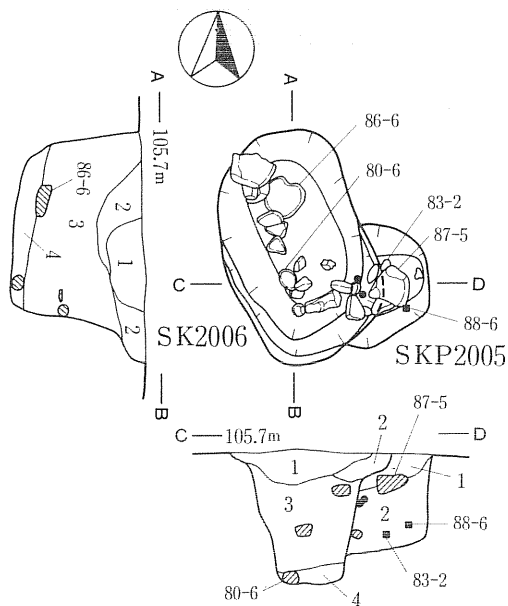


- SK2001
- 1 暗褐色土(7.5YR3/3) 炭化物少量
  - 2 褐色土(7.5YR4/3) 炭化物微量
  - 3 暗褐色土(7.5YR3/4) 粘性中 炭化物微量
  - 4 明褐色土(7.5YR5/6) 地山土塊中量
  - 5 にぶい褐色土(7.5YR5/8) 粘性強
  - 6 褐色土(7.5YR4/6) 地山土塊少量
  - 7 暗褐色土(7.5YR3/3) しまり弱
  - 8 灰褐色粘質土(7.5YR4/2) 粘性強

- SK2002
- 1 暗褐色土(7.5YR3/3)
  - 2 明黄褐色土(7.5YR5/6) クロボク土多量
  - 3 黒褐色土(7.5YR2/2) 地山土塊少量



北調査区遺構(5) (SB4086・SK2001・2002)

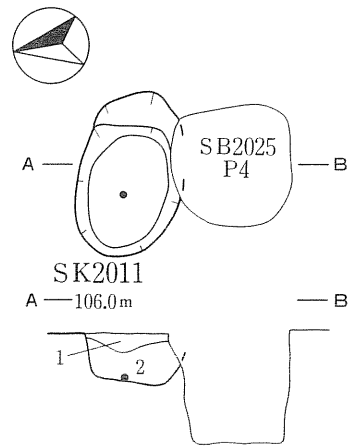


SK2006

- 1 暗褐色土(10YR3/4)
- 2 褐色土(10YR4/6) 地山土塊多量
- 3 褐色土(10YR4/4) 地山土塊中量
- 4 黒褐色粘質土(10YR3/2) 灰白色粘土塊含む

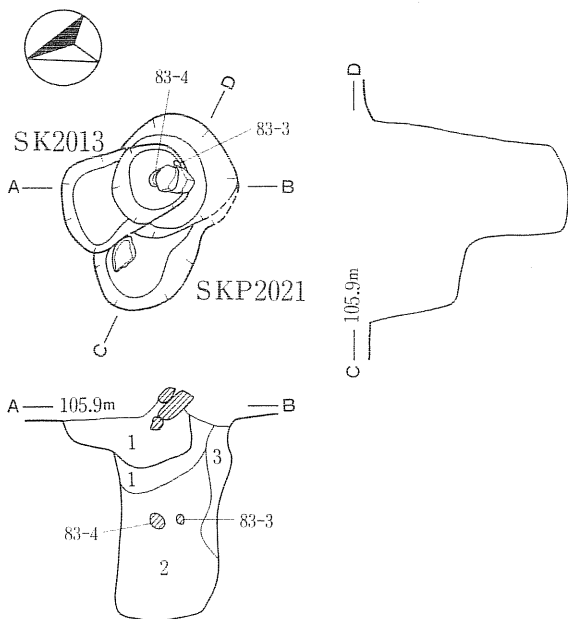
SKP2005

- 1 黒褐色土(10YR2/3) シルト質
- 2 にぶい黄褐色土(10YR4/3) 下位は酸化鉄沈着し、粘性強



SK2011

- 1 暗褐色土(7.5YR3/3) 地山土塊少量
- 2 褐色土(7.5YR4/3) 地山土塊多量

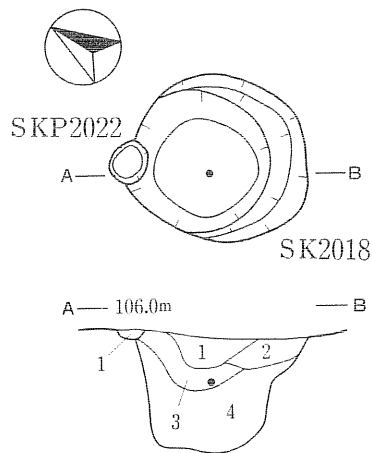


SK2013

- 1 黒褐色土(7.5YR3/2) シルト質

SKP2021

- 1 暗褐色土(7.5YR3/3) 地山土塊少量
- 2 黒褐色土(10YR2/3) 地山土塊少量
- 3 褐色土(10YR4/4) 地山土塊



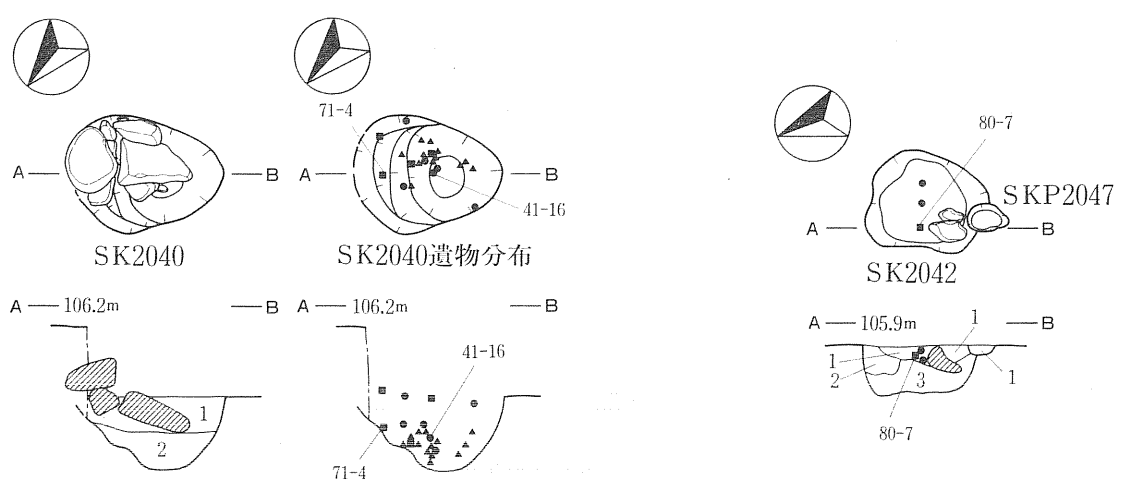
SK2018

- 1 黒褐色土(7.5YR2/2) 地山土少量
- 2 暗褐色土(7.5YR3/4) 地山土少量
- 3 暗褐色土(7.5YR3/3) 地山土少量
- 4 橙色土(7.5YR6/8) クロボク土多量 上位層よりしまり弱

SKP2022

- 1 褐色土(7.5YR4/4)

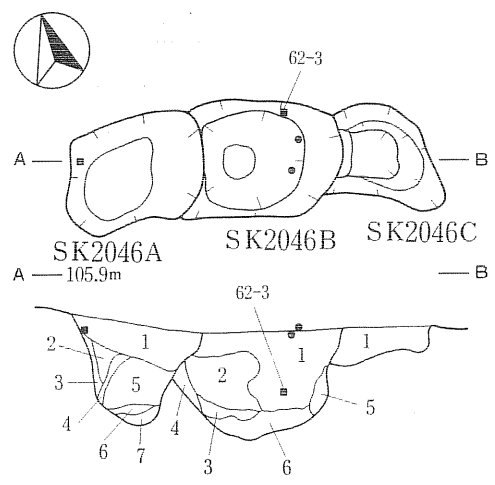




- SK2040**
- 1 黒褐色土(7.5YR3/2) 地山土塊少量  
炭化物中量
  - 2 暗褐色土(7.5YR3/3) 骨片含む  
地山土塊中量 炭化物中量

- SK2042**
- 1 黒褐色土(10YR3/2) 地山礫中量
  - 2 暗褐色土(10YR3/4) 地山土塊少量
  - 3 明黄褐色土(10YR6/6) クロボク土多量

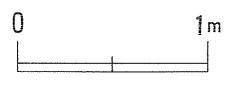
- SKP2047**
- 1 暗褐色土(10YR3/3) 地山土塊少量



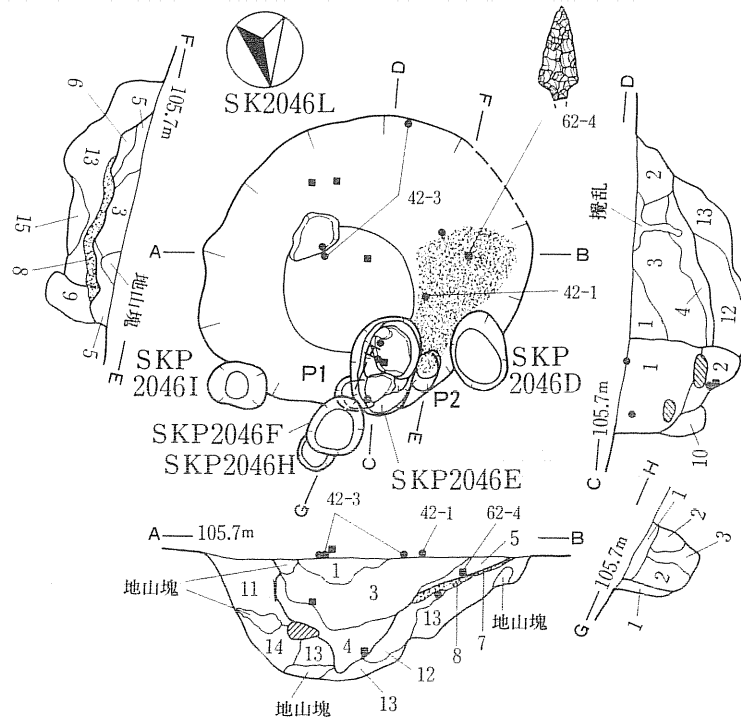
- SK2046A**
- 1 にぶい黄橙色粘質土(10YR6/4) 地山土塊
  - 2 黄橙色土(10YR8/6) 地山土塊
  - 3 暗褐色土(10YR3/3) 地山土塊多量
  - 4 暗褐色土(10YR3/4) 地山土塊少量
  - 5 黄橙色土(10YR8/6) 2層と同じ
  - 6 黒褐色土(10YR3/2)
  - 7 黄橙色粘質土(10YR7/8) 地山土塊

- SK2046B**
- 1 暗褐色土(10YR3/4) 地山土塊中量
  - 2 浅黄橙色土(10YR8/4) 地山土塊
  - 3 褐色土(10YR4/4) 地山土塊
  - 4 浅黄橙色土(10YR8/3) 3層類似土多量
  - 5 明黄褐色土(10YR7/6) 3層類似土塊少量
  - 6 暗褐色土(10YR3/4) 地山土塊多量

- SK2046C**
- 1 褐色土(10YR4/4) 炭化物中量  
地山土塊多量



北調査区遺構(7) (SK2040・2042・2046A・B・C・SKP2047)



SK2046L

- 1 褐色土(10YR4/4) 炭化物多量
- 2 暗褐色土(10YR3/4) 地山土塊多量
- 3 淡黄色土(2.5Y8/4) 地山土塊 褐色土が脈状に貫入
- 4 黄褐色土(10YR7/8) 地山土塊 黒褐色土少量
- 5 暗褐色土(10YR3/4) 炭化物中量 地山土塊
- 6 明黄褐色土(10YR7/6) 地山土塊 暗褐色土多量
- 7 明赤褐色焼土(5YR5/6)
- 8 褐色焼土(10YR4/6) 炭化物多量
- 9 暗褐色土(10YR3/3) 地山土塊中量
- 10 暗褐色土(10YR3/3) 酸化鉄沈着
- 11 暗褐色土(10YR3/4) 炭化物多量 地山土塊少量
- 12 暗褐色土(10YR3/3) 地山土塊少量
- 13 黒褐色土(10YR2/3) 部分的に大形の地山土塊を含み、他の部分は地山土なし
- 14 黒褐色土(10YR2/3) 地山土塊多量
- 15 暗褐色土(10YR3/4) 地山土塊中量

SKP2046D

- 1 暗褐色土(10YR3/4) 地山土塊少量 炭化物少量 埋め戻し

SKP2046E

- 1 暗褐色土(10YR3/4) 炭化物少量 地山土塊少量
- 2 暗褐色土(10YR3/3) 地山土塊中量 抜き取り 大形円礫埋め戻し

SKP2046F

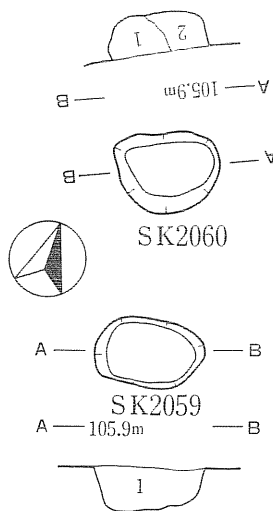
- 1 暗褐色土(10YR3/3) 地山土塊少量
- 2 褐色土(10YR4/6) 炭化物少量 暗褐色土(10YR3/3)塊多量
- 3 暗褐色土(10YR3/4) 炭化物少量

SKP2046H

- 1 褐色土(10YR4/4) 地山土塊多量 埋め戻し

SKP2046I

- 1 濃い黄褐色土(10YR5/4) 炭化物少量 地山土塊多量 埋め戻し

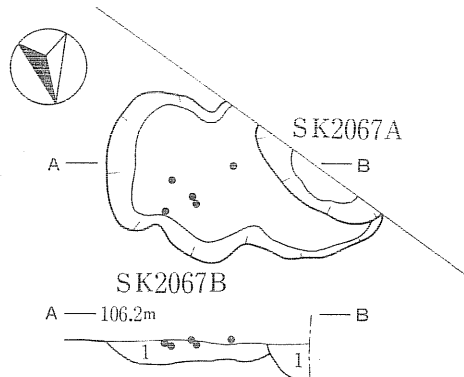


SK2060

- 1 暗褐色土(10YR3/4) 炭化物少量
- 2 暗褐色土(10YR3/4) 地山土塊少量 1層との境界は漸移

SK2059

- 1 暗褐色土(10YR3/3) 炭化物少量



SK2067B

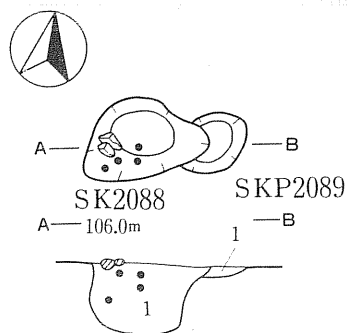
- 1 暗褐色土(10YR3/3)

SK2067A

- 1 黒褐色土(10YR3/2) 炭化物少量

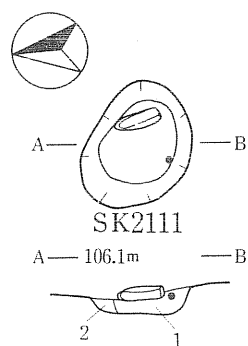


北調査区遺構(8) (SK2046L・2059・2060・2067A・B・SKP2046D・E・F・H・I)

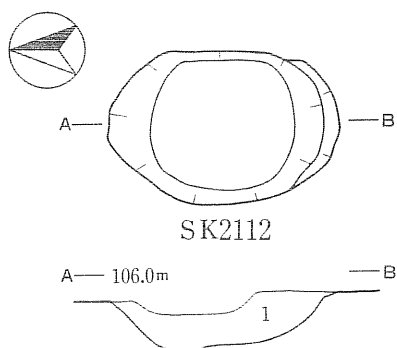


SK2088  
1 暗褐色土(10YR3/3) 炭化物少量 地山土塊少量

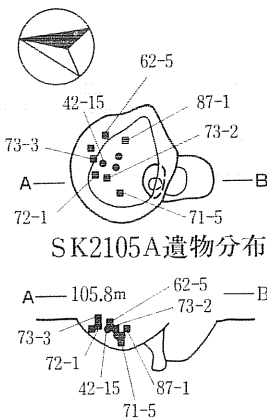
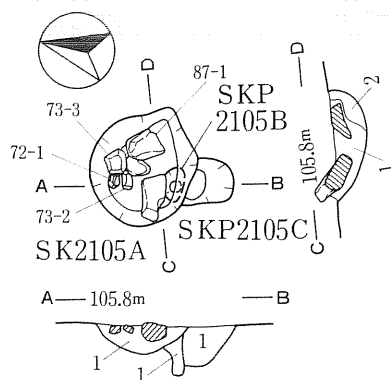
SKP2089  
1 褐色土(10YR4/4) 地山土塊中量



SK2111  
1 暗褐色土(10YR3/4) 地山土塊中量  
2 にぶい黄褐色土(10YR5/4) 地山土塊 暗褐色土少量



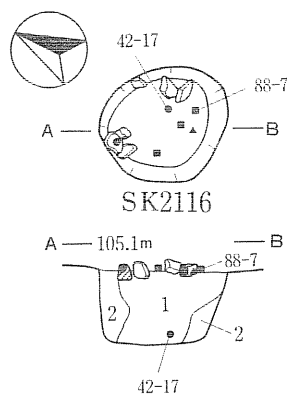
SK2112  
1 暗褐色土(10YR3/4) 地山土塊中量




SK2105A  
1 黒褐色土(10YR2/3) 地山土塊少量 炭化物少量

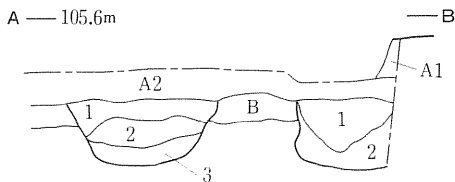
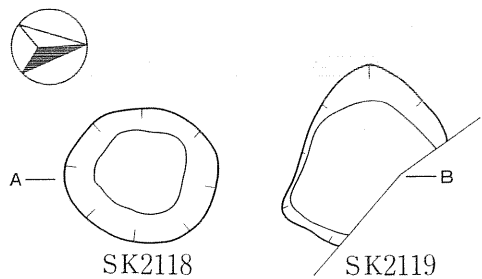
SKP2105B  
1 暗褐色土(10YR3/3) 地山土塊少量 炭化物少量

SKP2105C  
1 褐色土(7.5YR4/4) 地山土塊多量 炭化物少量



SK2116  
1 黒褐色土(10YR3/2) 地山土塊少量  
2 黒褐色土(10YR3/2) 地山土塊中量





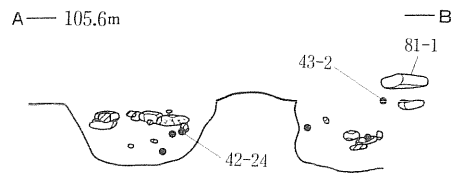
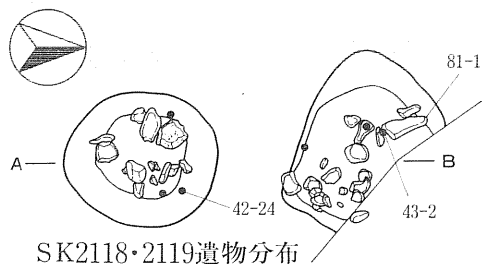
SK2118

- 1 黒褐色土(10YR2/3) 地山礫少量
- 2 黒褐色土(10YR2/2) 地山礫中量
- 3 黒褐色土(10YR2/3) 地山礫中量

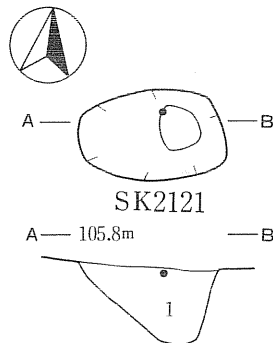
- A1 暗褐色土(10YR3/3)
- A2 暗褐色土(10YR3/3)
- B 黒褐色土(10YR3/2) 地山漸移層

SK2119

- 1 黒褐色土(10YR3/2) 地山礫少量
- 2 暗褐色土(10YR3/3) 地山土少量

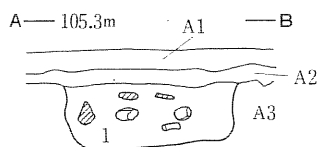
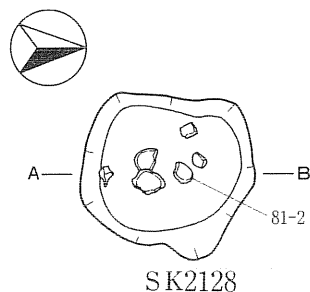


SK2118・2119遺物分布



SK2121

- 1 暗褐色土(10YR3/3) 炭化物少量 地山土塊中量

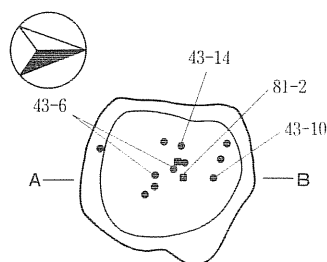


SK2128

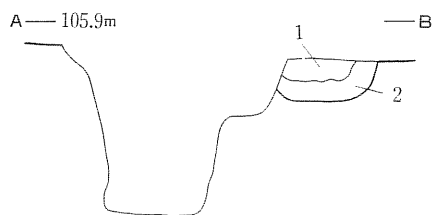
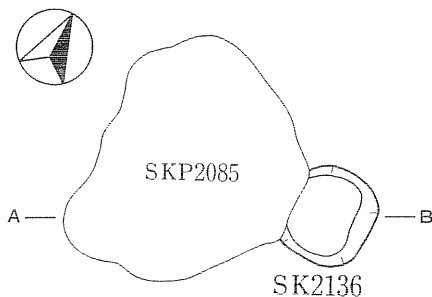
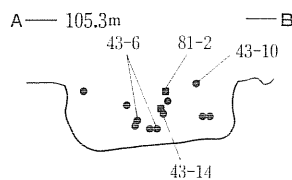
SK2128

- i 黒褐色土(10YR2/3) 地山礫少量 しまり弱い

- A1 暗褐色土(10YR3/2) 表土層
- A2 暗褐色土(10YR3/3) しまりやや強
- A3 暗褐色土(10YR3/2) 混入物少ないクロボク土




SK2128遺物分布

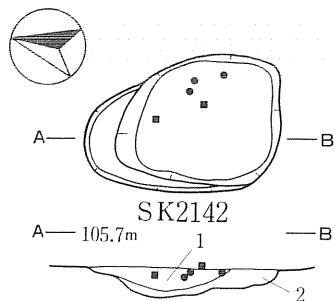


SK2136

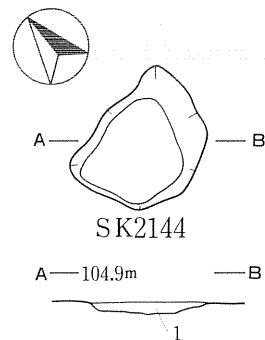
- 1 黒褐色土(10YR3/2) 地山土塊少量
- 2 暗褐色土(10YR3/4) 地山土塊中量



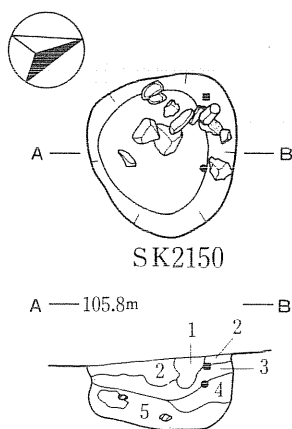




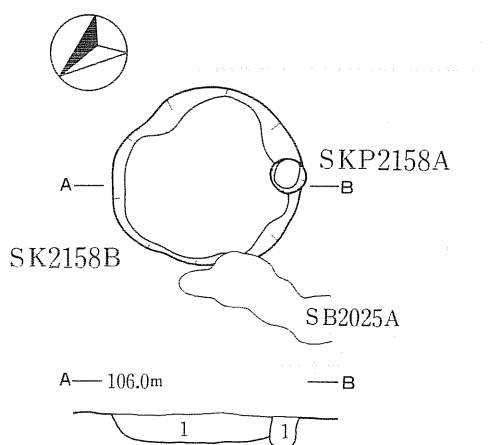
SK2142  
 1 暗褐色土(10YR3/3) 地山礫少量  
 2 暗褐色土(10YR3/4) 地山礫中量  
 地山土塊少量



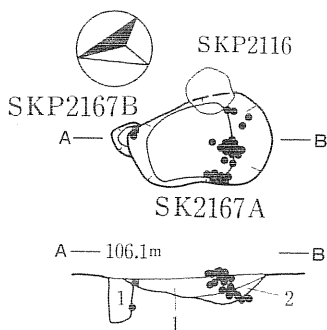
SK2144  
 1 黒褐色土(10YR2/2) 炭化物少量  
 地山礫少量



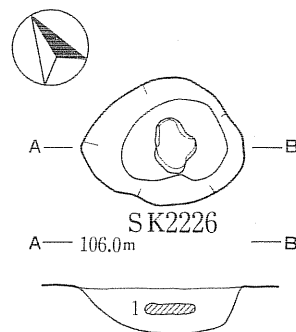
SK2150  
 1 暗褐色土(10YR3/3) 炭化物中量 地山土塊中量  
 2 暗褐色土(10YR3/4) 炭化物中量 地山土塊中量  
 3 明黄褐色土(10YR7/6) 炭化物中量 暗褐色土多量  
 4 暗褐色土(10YR3/4) 炭化物中量 地山土塊中量  
 2層とほぼ同じ  
 5 暗褐色土(10YR3/3) 炭化物少量 地山土塊少量



SK2158B SKP2158A  
 1 にぶい黄褐色土(10YR5/4) 塊状地山土  
 1 褐色土(10YR4/4) 地山土塊少量

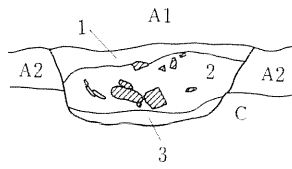
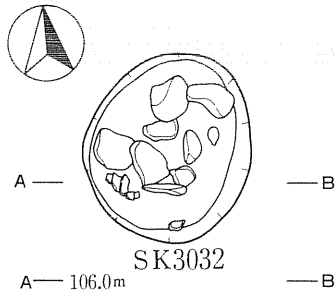


SKP2167B SK2167A  
 1 暗褐色土(7.5YR3/3) 地山土塊少量  
 1 褐色土(10YR4/4) しまり弱い  
 2 暗褐色土(10YR3/3) しまり中程度  
 地山礫多量



SK2226  
 1 暗褐色土(10YR3/3) 地山礫中量

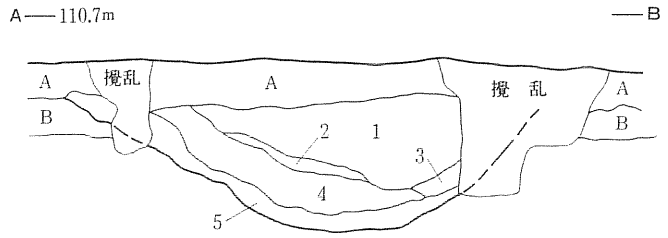
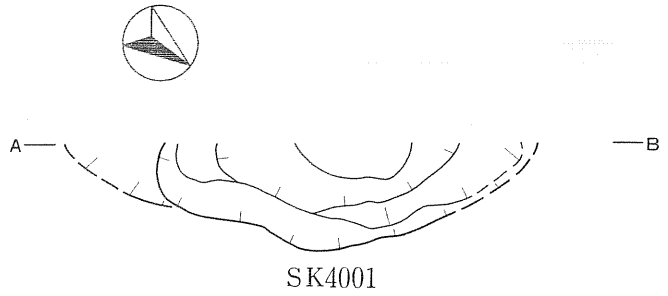




SK3032

- 1 黒褐色土(10YR2/2) 粘性なし しまり中程度
- 2 黒褐色土(10YR2/3) 粘性なし しまり中程度
- 3 黒褐色土(10YR2/3) 地山土塊少量 粘性なし しまり弱

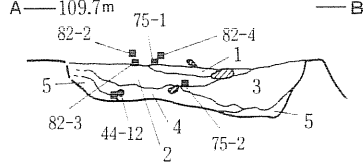
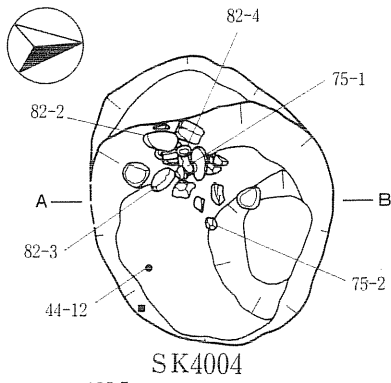
- A1 黒褐色土(10YR3/2) しまり弱い
- A2 黒褐色土(10YR2/3) しまり中程度
- C 褐色土(10YR4/6)



SK4001

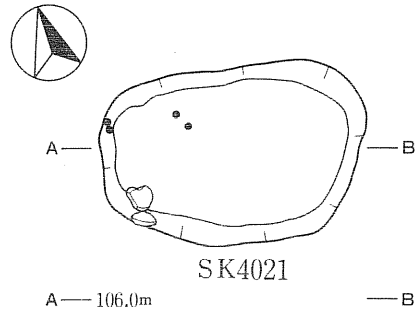
- 1 黒褐色土(10YR2/2) しまり中
- 2 黒褐色土(10YR2/3) しまり中 地山土粒少量
- 3 黒褐色土(10YR2/3) しまり弱
- 4 黒色土(10YR2/1) しまり中
- 5 黒褐色土(10YR2/3) しまり強

- A 黒褐色土(10YR2/3) しまり弱 表土
- B 褐色混礫土(10YR4/6) しまり強



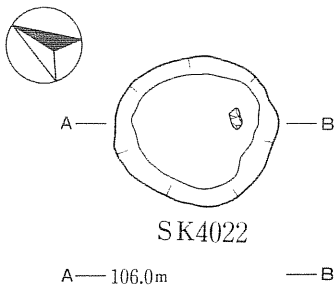
SK4004

- 1 暗褐色土(10YR3/4) しまり弱
- 2 黒褐色土(10YR2/2) しまり弱
- 3 褐色土(10YR4/4) しまり弱 地山土粒少量
- 4 褐色土(10YR4/4) しまり弱 地山土粒少量
- 5 黄褐色土(10YR5/6) しまり強 地山土塊少量




SK4021

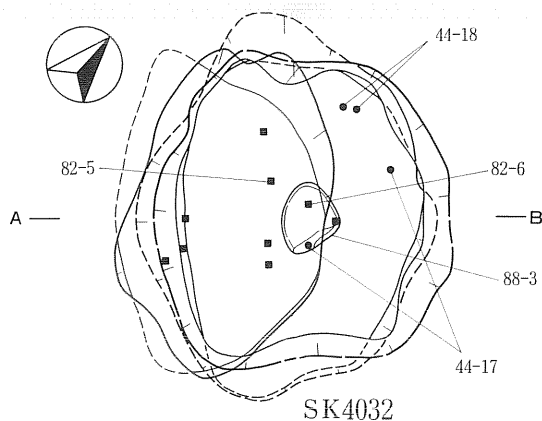
- 1 黒褐色土(10YR2/2) 炭化物少量 地山礫少量
- 2 黒褐色土(10YR3/2) 炭化物少量 地山礫・地山土粒少量



SK4022

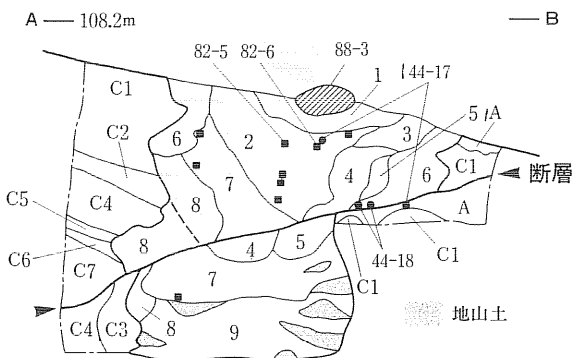
- 1 黒色混礫土(10YR2/1) 炭化物少量
- 2 暗褐色混礫土(10YR3/4) 炭化物少量 地山土粒少量



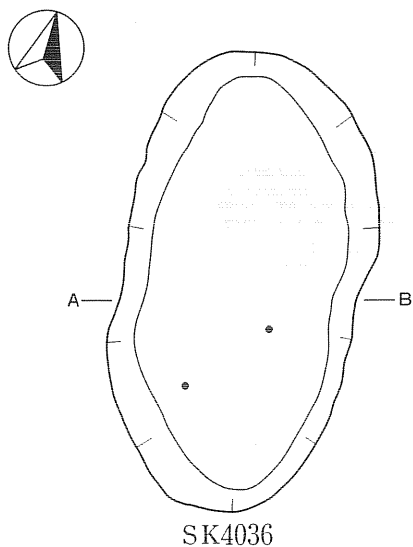


SK4032

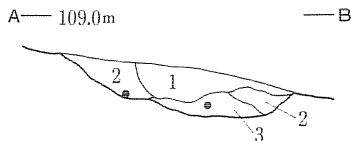
- 1 黒色土(10YR2/1) 炭化物微量
- 2 黒褐色土(10YR2/3) 炭化物少量
- 3 暗褐色土(10YR3/4) 地山礫少量
- 4 暗褐色土(10YR3/4) 地山礫中量
- 5 暗褐色土(10YR3/4) 地山土塊中量 地山礫少量
- 6 黒褐色土(10YR2/3) 炭化物少量 地山土塊少量
- 7 黒褐色土(10YR2/3) 層状の地山土塊含む 炭化物少量
- 8 黒褐色土(10YR2/3) 地山土塊少量
- 9 黒褐色土(10YR2/3) 層状の地山土塊多量



- A 黒褐色土(10YR2/3) しまり弱
- C1 におい黄褐色土(10YR6/4) しまり中  
下半は酸化鉄・酸化マンガン粒沈着
- C2 褐色混礫土(10YR4/6) 流水下堆積
- C3 におい黄褐色土(10YR7/4) 粘性・しまり強  
下位に酸化鉄層状に沈着
- C4 におい黄褐色シルト(10YR7/2) 微砂質  
酸化鉄縞状に沈着
- C5 におい黄褐色砂(10YR5/3) 微砂～シルト質
- C6 C4と同質
- C7 赤褐色礫(5YR4/6) 径10mm前後の円礫主体  
酸化鉄沈着著しい 段丘礫か

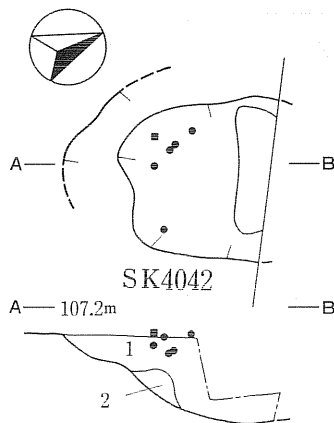


SK4036



SK4036

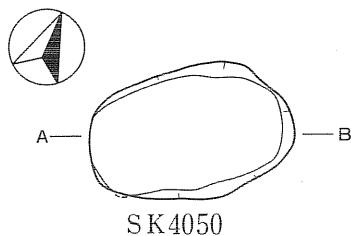
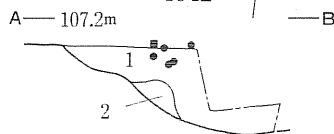
- 1 明黄褐色土(10YR6/8) しまり強
- 2 褐色土(10YR4/4) しまり弱 炭化物少量  
地山土粒・地山礫中量
- 3 黒褐色土(10YR3/2) しまり弱  
炭化物少量 地山土粒・地山礫中量



SK4042

- 1 黒褐色土(10YR2/3)  
比較的均質 しまり弱
- 2 褐色混礫土(7.5YR4/3)  
地山礫多量



SK4042

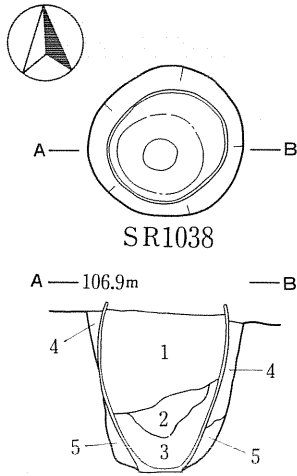


SK4050

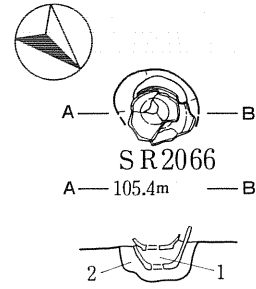
SK4050

- 1 黒褐色土(10YR2/2) しまり弱  
地山土塊中量

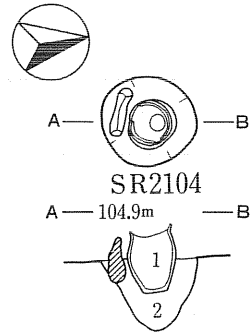




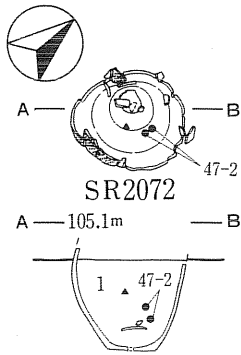
SR1038  
 1 黒褐色土(7.5YR2/2) 地山土粒少量  
 2 明褐色土(7.5YR5/6) 黒褐色土粒子少量  
 3 暗褐色土(7.5YR3/3) 粘性あり しまり弱  
 4 黒褐色土(7.5YR3/2) 地山礫少量  
 5 黒褐色土(7.5YR3/1) 地山礫少量



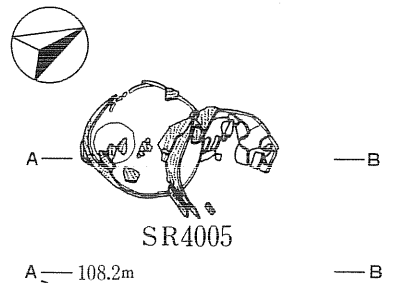
SR2066  
 1 暗褐色土(10YR3/3) 微砂質 しまり弱い 混入物少  
 2 黒褐色土(10YR2/2) 上下境界は不明瞭



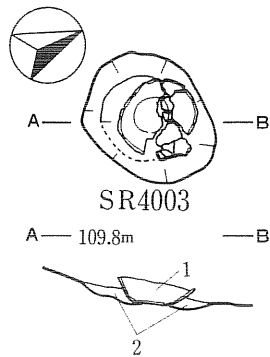
SR2104  
 1 黒色土(10YR2/1) 炭化物少量 しまり弱い  
 2 黒褐色土(10YR2/2) 炭化物少量 地山土少量




SR2072  
 1 黒色土(7.5YR2/1) しまり弱い 炭化物少量

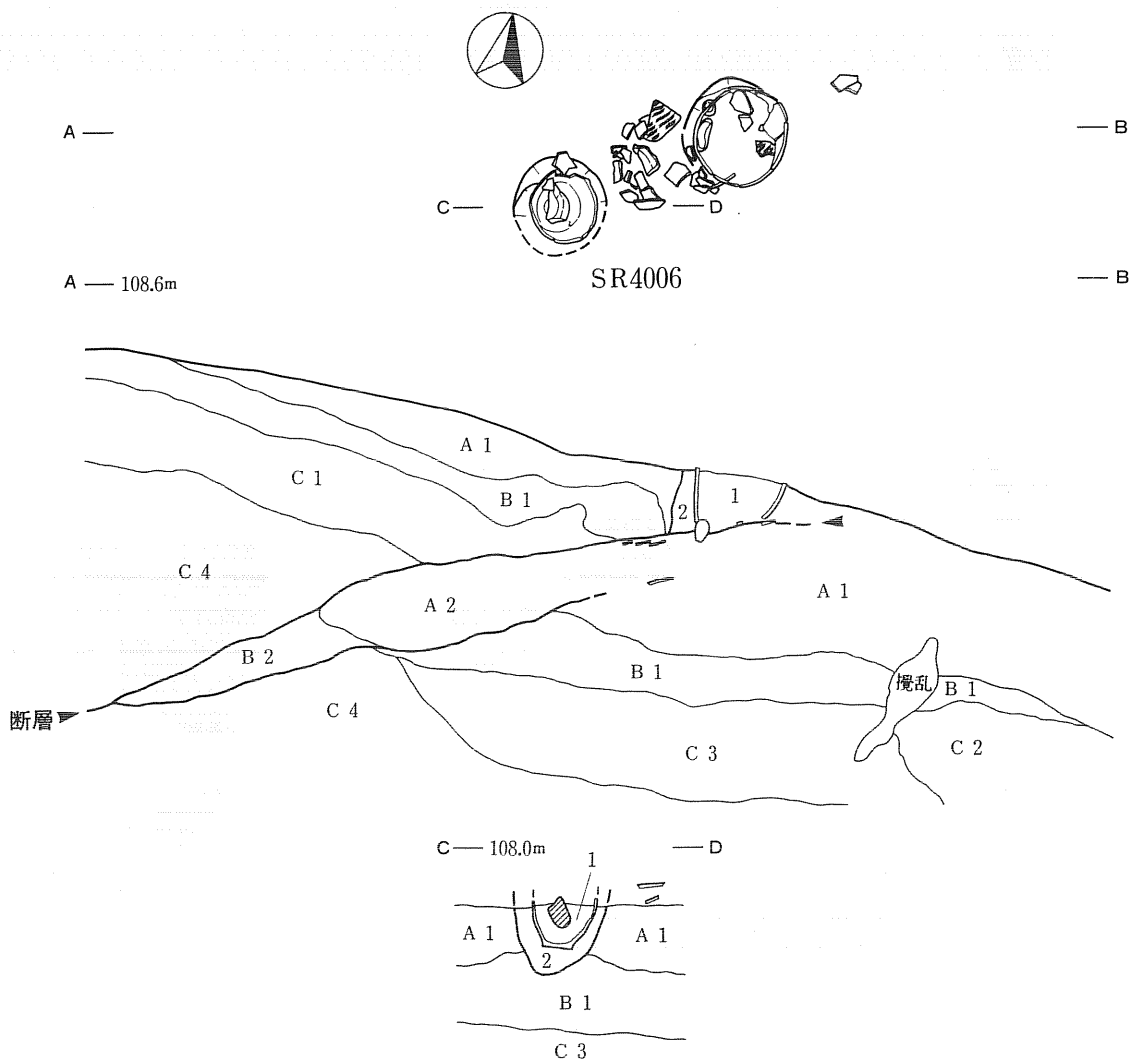


SR4005  
 1 赤黒色土(10YR2/1) 地山礫少量  
 2 黒褐色土(7.5YR2/2) 地山礫少量  
 3 赤黒色土(10YR2/1) 地山礫多量  
 4 黒褐色土(7.5YR2/2)



SR4003  
 1 暗褐色土(10YR3/4) しまり中 地山土粒少量  
 2 にぶい黄褐色土(10YR4/3) しまり強

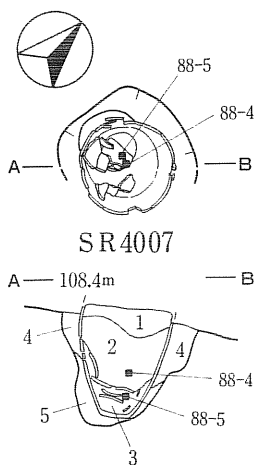




SR4006

- 1 黒色土(10YR2/1) しまり弱
- 2 黒褐色土(10YR2/2) 地山土少量

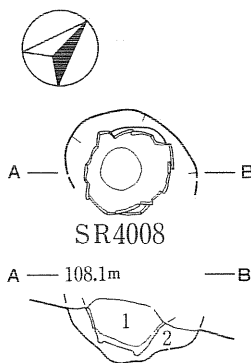
- A1 黒褐色土(10YR2/3) しまり中
- A2 黒色土(10YR2/1) しまり弱 断層による攪乱層
- B1 褐色混礫土(10YR4/4) しまり強
- B2 褐色混礫土(10YR4/4) しまり中 断層による攪乱層
- C1 黄褐色土(10YR5/8) しまり強
- C2 黄褐色混礫土(10YR5/6) しまり中
- C3 黄褐色土(10YR5/8) しまり強
- C4 黄褐色砂礫土(10YR5/6) しまり弱



SR4007

SR4007


- 1 黒褐色土(10YR2/3) しまり中 地山礫少量
- 2 黒色土(10YR2/1) 地山土塊少量
- 3 黒褐色土(10YR3/2) しまり中 炭化物少量
- 4 黒褐色土(10YR2/3) しまり中
- 5 にふい黄褐色土(10YR4/3) しまり中

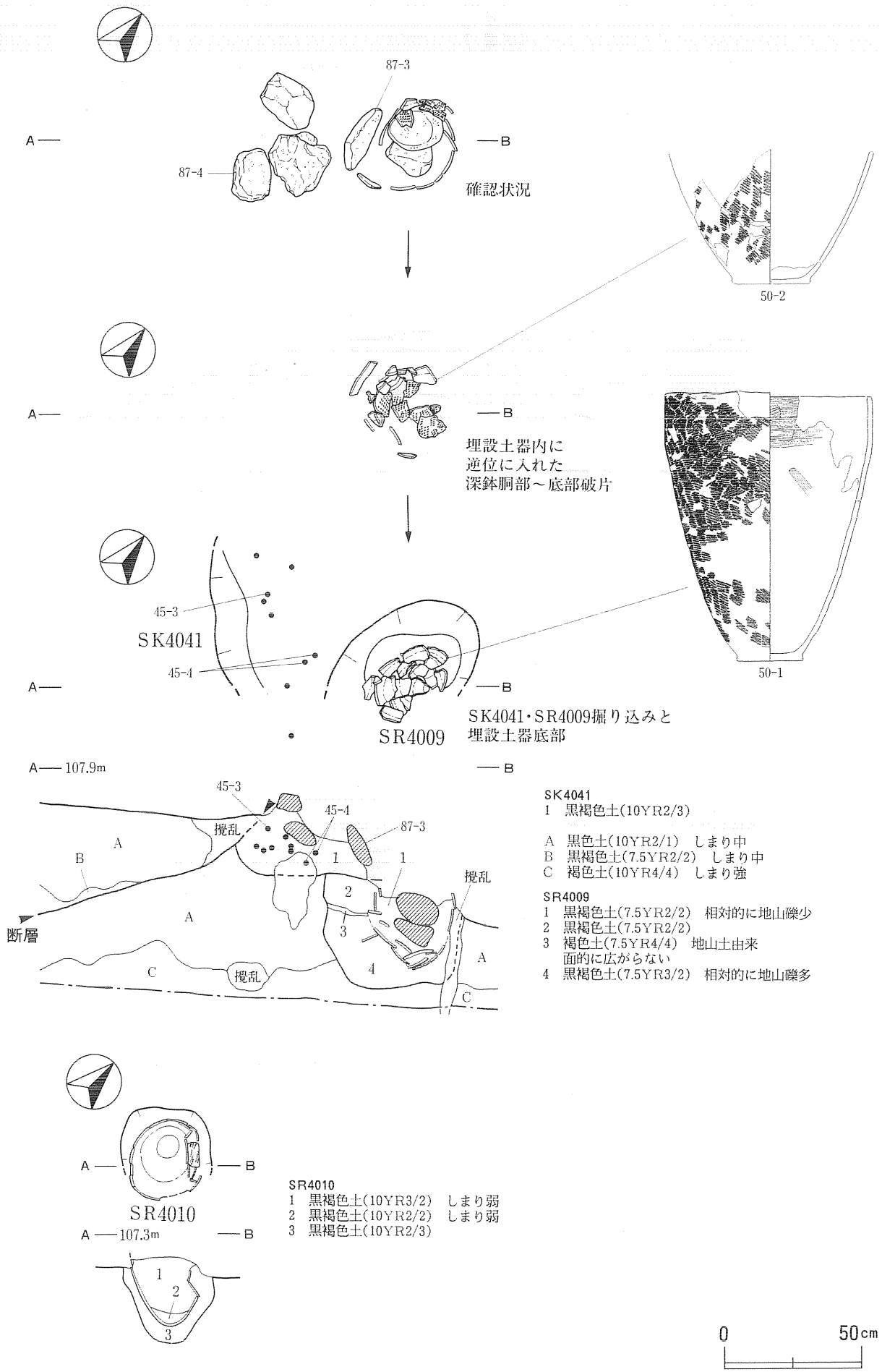


SR4008

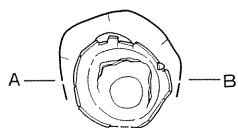
SR4008

- 1 黒褐色土(7.5YR2/2) 地山礫少量 炭化物少量
- 2 黒褐色土(10YR2/3)

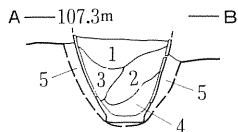




北調査区遺構(16) (SR4009・4010・SK4041)

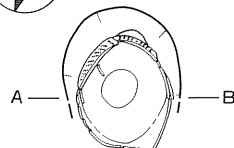


SR4011

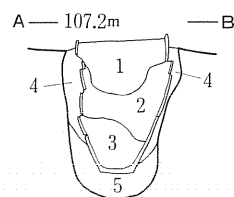


SR4011

- 1 黒褐色土(10YR2/3) 地山土粒少量
- 2 黒褐色土(10YR2/3) 地山土粒少量
- 3 黒褐色土(10YR2/3) 地山土粒少量
- 4 黒褐色土(10YR2/3) 地山土粒少量
- 5 黒褐色土(10YR2/3) 地山土粒少量



SR4012

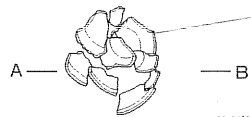


SR4012

- 1 黒褐色土(10YR2/3) 地山土粒少量
- 2 黒褐色土(10YR2/3) 地山土粒少量
- 3 黒褐色土(10YR2/3) しまり弱
- 4 黒褐色土(10YR2/3)
- 5 にぶい黄褐色土(10YR5/4) 地山礫少量



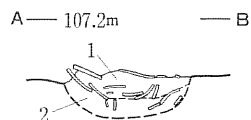
埋設土器底部上に  
入れた口縁部~胴部破片



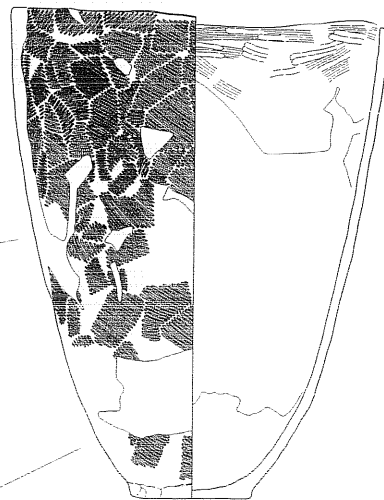
埋設土器底部



SR4013




推定掘り込み平面と  
底面上の埋設土器  
胴部破片

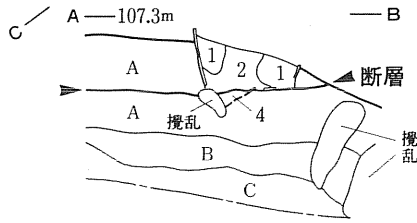
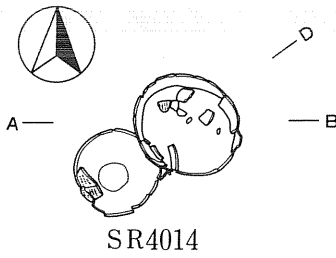


52-2

SR4013

- 1 黒褐色土(10YR2/3) 地山礫少量 炭化物  
下半に少量
- 2 黒褐色土(10YR2/3) 上下の境界は不明瞭  
下層(基盤)に比べ地山礫少

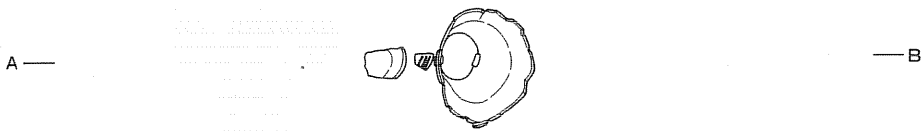
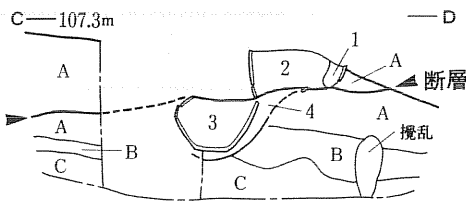




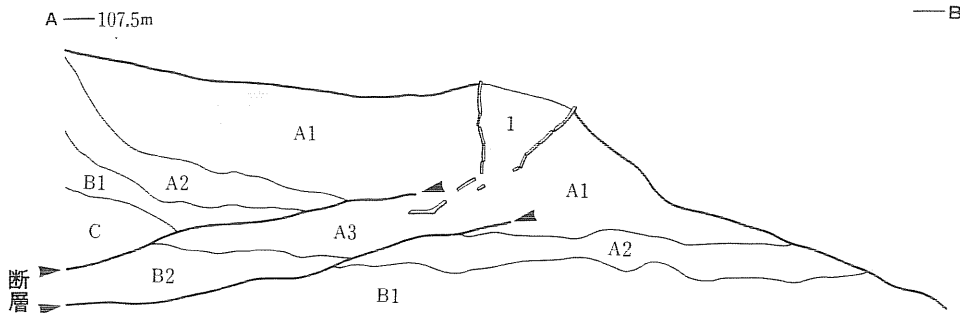
SR4014

- 1 赤黒色土(10R2/1) しまり弱
- 2 赤黒色土(7.5R1.7/1) しまり中
- 3 赤黒土(2.5Y2/1) しまり弱 赤色顔料含む
- 4 黒褐色土(5YR3/1) しまり中

- A 赤黒色土(10R2/1) しまり中
- B 黒褐色土(7.5YR2/2) しまり強
- C 黄褐色砂礫土(10YR5/6) しまり強




SR4015

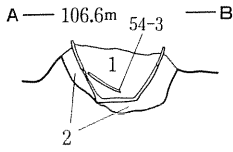
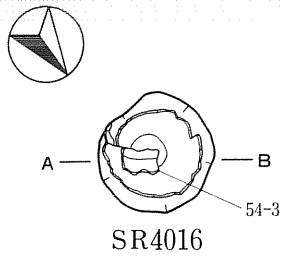


SR4015

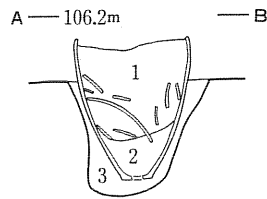
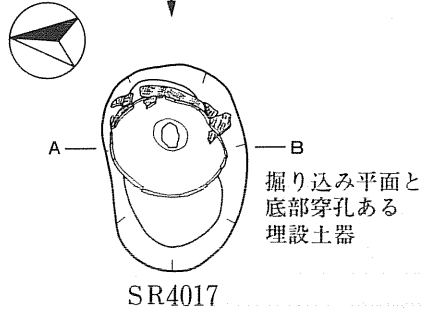
- 1 黒褐色土(10YR2/2) しまり中
- A1 黒色土(10YR1.7/1) しまり中
- A2 黒褐色土(10YR2/2) 地山礫少量
- A3 黒色土(10YR2/1) B層起源土少量 断層による攪乱層
- B1 暗褐色土(10YR3/4) 地山礫中量
- B2 褐色混礫土(10YR4/6) 断層による攪乱層
- C 褐色混礫土(10YR4/6) しまり強 地山



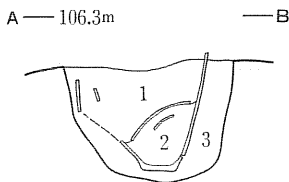
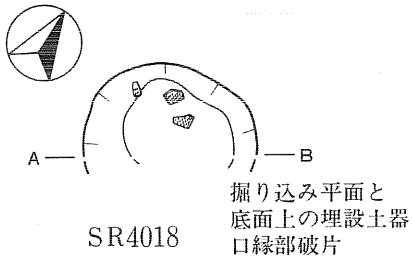
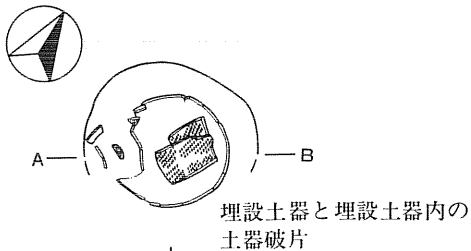




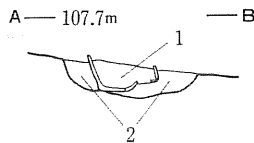
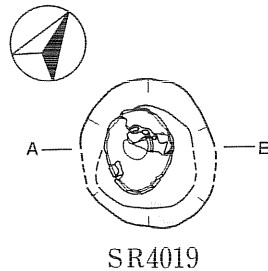
SR4016  
 1 黒色土(10YR2/1) しまり弱  
 2 黒色土(10YR2/1) 地山土粒少量  
 しまり弱



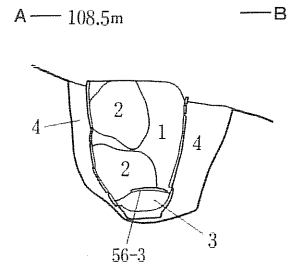
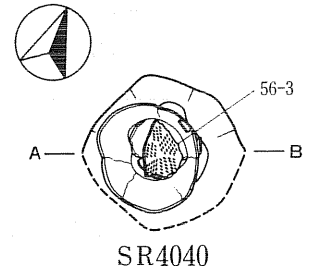
SR4017  
 1 黒褐色土(10YR2/2) 地山礫少量  
 2 黒褐色土(10YR2/2) 地山礫少量  
 3 極暗褐色土(7.5YR2/3) 地山礫少量




SR4018  
 1 黒褐色土(10YR2/3) 地山礫少量  
 2 黒褐色土(10YR2/3) 地山礫少量  
 3 黒褐色土(10YR2/3) 地山礫少量

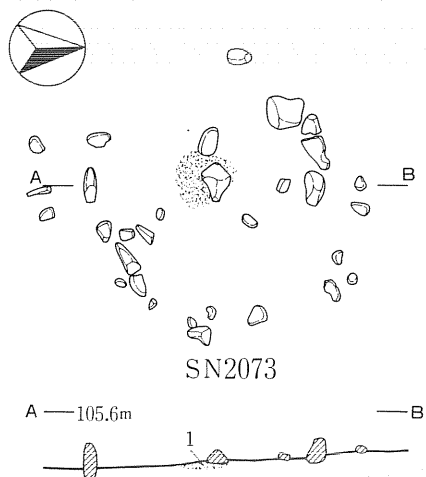


SR4019  
 1 黒褐色土(10YR2/2) 地山土粒少量  
 2 黒褐色土(10YR3/2) 地山土粒少量



SR4040  
 1 黒褐色土(10YR2/2) しまり弱  
 2 褐色混礫土(10YR4/4) しまり中  
 3 黒褐色土(10YR2/2) しまり弱  
 4 黒褐色土(10YR3/2) しまり弱  
 地山礫少量





SN2073

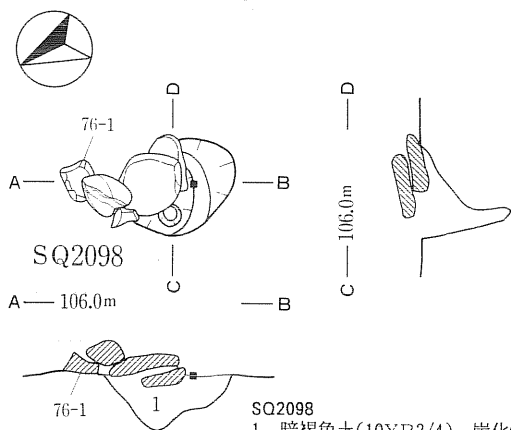



SN2073  
1 赤褐色焼土(10YR4/6)



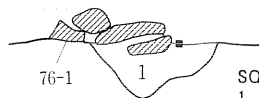
SQ2065

A — 105.6m — B

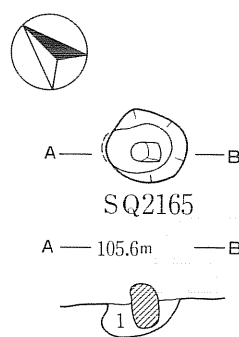


SQ2098

A — 106.0m — B

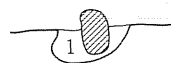


SQ2098  
1 暗褐色土(10YR3/4) 炭化物少量  
地山土塊多量

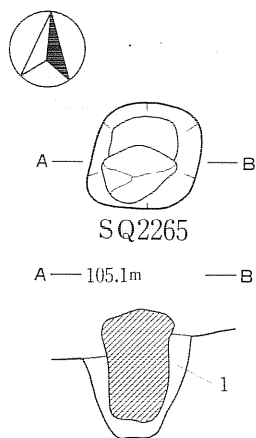


SQ2165

A — 105.6m — B

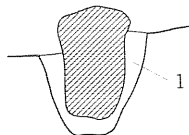


SQ2165  
1 暗褐色土(10YR3/3) 炭化物少量  
地山土塊少量

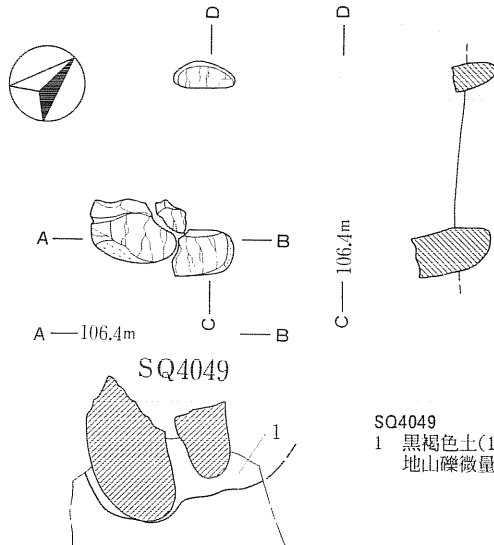


SQ2265

A — 105.1m — B

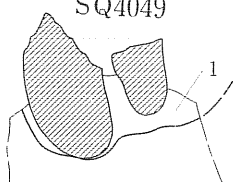


SQ2265  
1 黒褐色土(10YR2/3) 混入物少ない




SQ4049

A — 106.4m — B

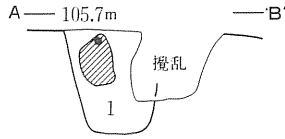


SQ4049  
1 黒褐色土(10YR2/3) 比較的均質  
地山礫微量

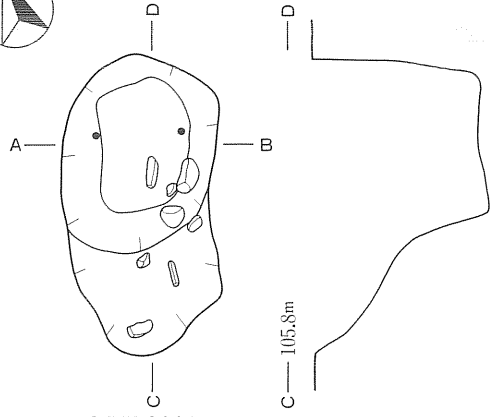




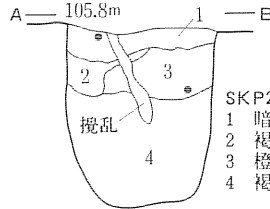
SKP2004



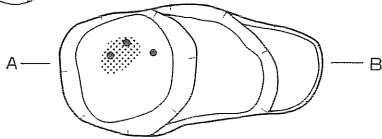
SKP2004  
1 黒褐色土(7.5YR3/2) シルト質



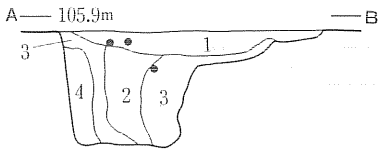
SKP2008



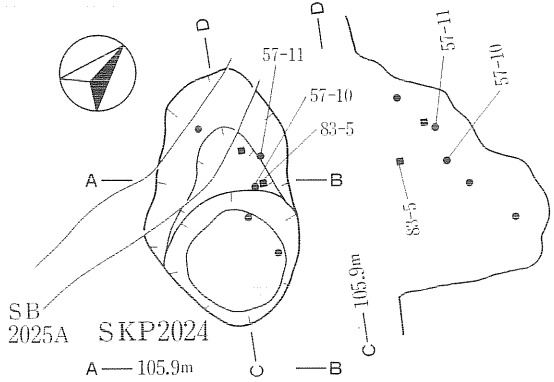
SKP2008  
1 暗褐色土(7.5YR3/3) しまり弱  
2 褐色土(10YR4/6) 地山土塊中量  
3 橙色土(7.5YR6/8) クロボク土少量  
4 褐色土(7.5YR4/3) 地山土少量



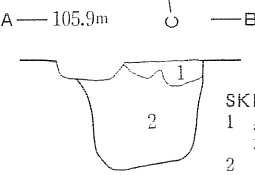
SKP2009



SKP2009  
1 暗褐色土(7.5YR3/3) 地山土塊少量 地山礫含む  
2 黒褐色土(7.5YR3/2) 地山土塊微量  
3 暗褐色土(7.5YR3/4) 地山土塊中量  
4 褐色土(7.5YR4/3) 地山土塊多量  
他層よりもしまり強



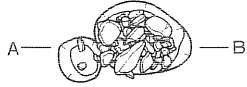
SKP2024



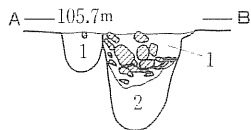
SKP2024  
1 黒褐色土(10YR2/3) 地山土塊少量  
2 にぶい黄褐色土(10YR5/4) 地山土塊多量



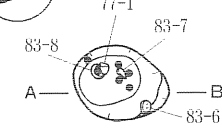
SKP2036



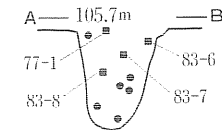
SKP2038




SKP2038  
1 暗褐色土(7.5YR3/3) 地山土塊少量 炭化物少量

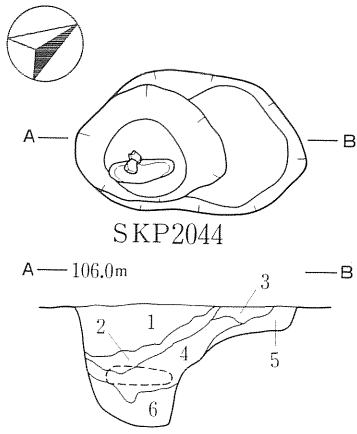


SKP2036遺物分布

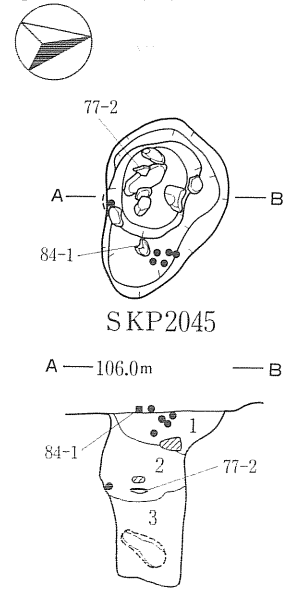


SKP2036  
1 暗褐色土(7.5YR3/3) 炭化物少量 しまり弱  
2 暗褐色土(7.5YR3/4) 地山土塊多量 ややしまり強

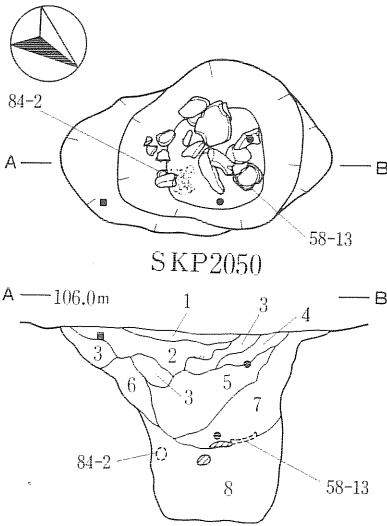




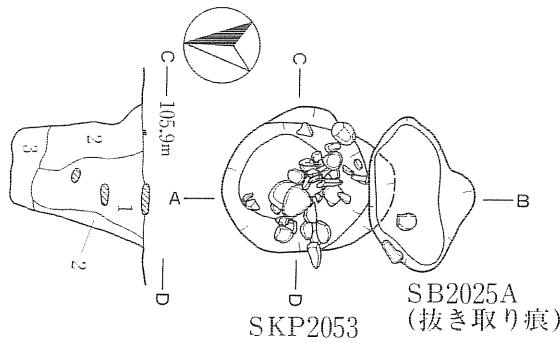
- SKP2044**
- 1 暗褐色土(10YR3/3) 炭化物中量  
地山土塊中量
  - 2 黄澄色土(10YR8/6) クロボク土中量
  - 3 暗褐色土(10YR3/3) 地山土塊多量  
1層と類似
  - 4 黒褐色土(10YR3/2) 炭化物中量  
地山土塊多量
  - 5 黒褐色土(10YR2/3) 炭化物中量  
地山土塊少量
  - 6 黄澄色土(10YR8/8) クロボク土中量



- SKP2045**
- 1 褐色土(10YR4/4) 地山土塊中量
  - 2 褐色土(10YR4/4) 地山土塊多量  
互層状をなす
  - 3 黒褐色土(10YR3/2) 地山土塊少量

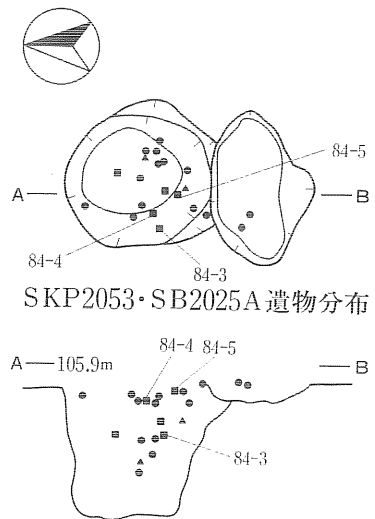


- SKP2050**
- 1 暗褐色土(10YR3/3) 炭化物中量 地山土塊多量
  - 2 暗褐色土(10YR3/3) 炭化物少量 地山土塊少量
  - 3 暗褐色土(10YR3/3) 地山土塊多量 上面焼土化
  - 4 暗褐色土(10YR3/3) 地山土塊少量
  - 5 黄澄色土(10YR7/8) クロボク土多量
  - 6 黄澄色土(10YR8/6) 塊状構造 クロボク土中量  
相対的にしまり強い
  - 7 黒褐色土(10YR3/2) 地山土塊中量
  - 8 黄澄色土(10YR7/8) クロボク土少量




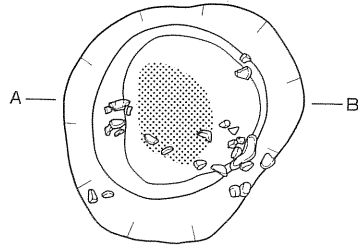
- SKP2053**
- 1 黒褐色土(10YR3/2) 炭化物中量  
地山土少量
  - 2 暗褐色土(10YR3/3) 地山土塊中量
  - 3 黒褐色土(10YR2/2) 地山土塊多量

- SB2025A**
- 1 暗褐色土(10YR3/3) 炭化物中量  
壁柱穴抜き取り痕か

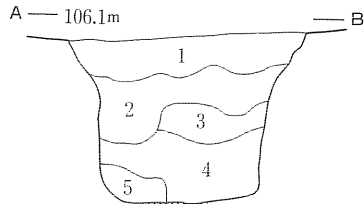


SKP2053・SB2025A 遺物分布



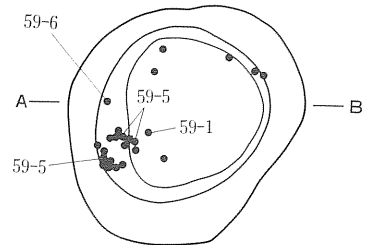


SKP2054

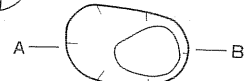
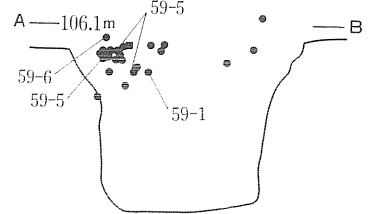


SKP2054

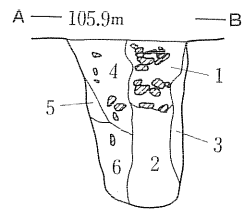
- 1 暗褐色土(10YR3/4) 地山土塊中量
- 2 にぶい黄褐色土(10YR5/4) 地山土塊
- 3 明黄褐色土(10YR6/8) 地山土塊
- 4 にぶい黄褐色土(10YR4/3) 地山土塊
- 5 にぶい黄褐色土(10YR5/3) 地山土塊



SKP2054遺物分布

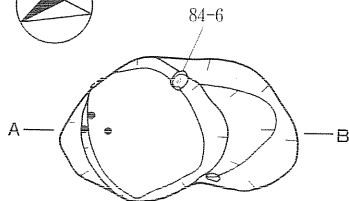


SKP2079

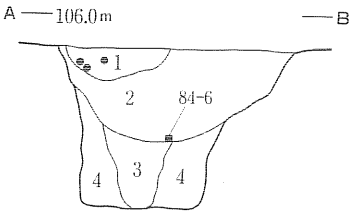


SKP2079

- 1 黒褐色土(10YR2/2) 礫極多量
- 2 黒褐色土(10YR2/2) 炭化物多量
- 3 にぶい黄褐色土(10YR6/4) 地山土塊 暗褐色土塊互層状
- 4 にぶい黄褐色土(10YR4/3) 地山土塊
- 5 黄褐色土(10YR8/8) 地山土塊
- 6 にぶい黄褐色土(10YR6/4) 地山土塊

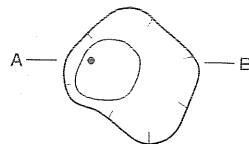


SKP2080

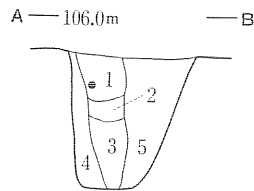


SKP2080

- 1 黒褐色土(10YR3/2) 地山土塊少量
- 2 暗褐色土(10YR3/4) 地山土塊多量 互層状をなす
- 3 暗褐色土(10YR3/4) 地山土塊中量
- 4 にぶい黄褐色土(10YR5/4) 地山土塊 しまり強い




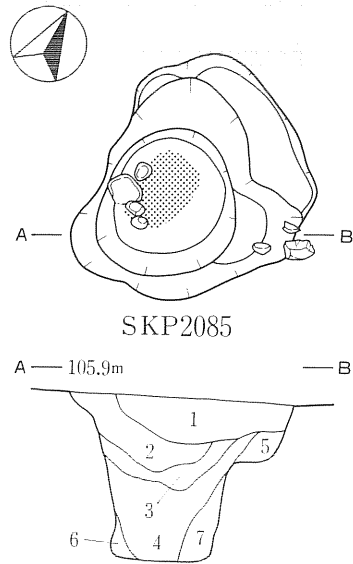
SKP2082



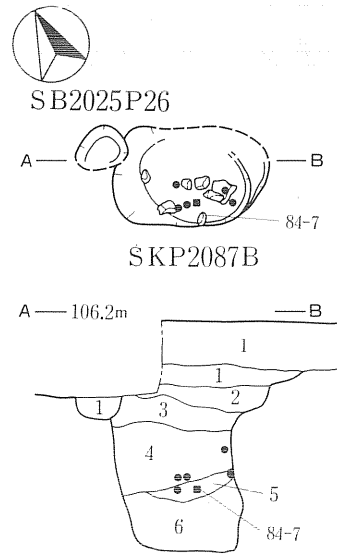
SKP2082

- 1 暗褐色土(10YR3/4) 地山礫多量
- 2 暗褐色土(10YR3/3) 礫中量 地山土多量
- 3 暗褐色粘質土(10YR3/4) しまり弱い 炭化物中量
- 4 褐色土(10YR4/4) 地山土塊
- 5 暗褐色粘質土(10YR3/3) 地山土塊多量



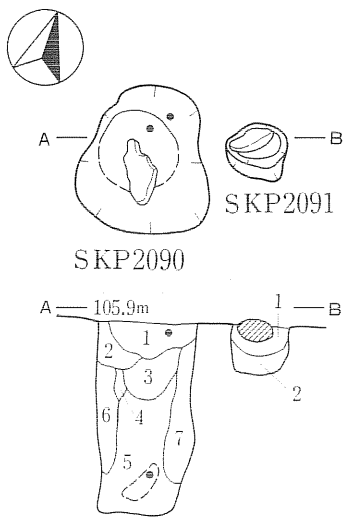


- SKP2085
- 1 暗褐色土(10YR3/3) 炭化物少量 地山土少量
  - 2 明黄褐色土(10YR7/6) 地山土塊
  - 3 黒褐色土(10YR3/2) 地山土少量
  - 4 にぶい黄褐色土(10YR5/4) 地山土塊
  - 5 黒褐色土(10YR3/2) 地山土塊中量
  - 6 黒褐色土(10YR3/2) 地山土塊中量
  - 7 にぶい黄橙色土(10YR6/4) 地山土塊



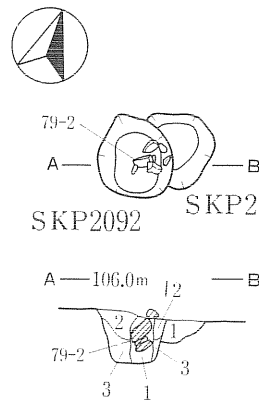
- SB2025P26
- 1 暗褐色土(10YR3/4) 地山礫少量

- SKP2087B
- 1 暗褐色土(10YR3/4) クロボク土
  - 2 にぶい黄褐色土(10YR4/3) 地山土塊少量
  - 3 暗褐色土(10YR3/4) 地山土塊多量
  - 4 暗褐色土(10YR3/4) 地山土塊多量
  - 5 暗褐色土(10YR3/4) 地山土塊中量
  - 6 暗褐色土(10YR3/4) 地山土塊多量
- I 暗褐色土(10YR3/4) 耕作土



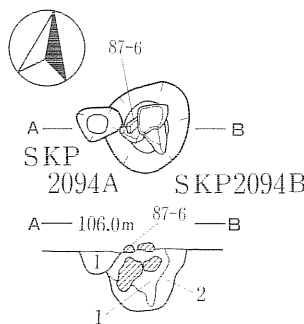
- SKP2090
- 1 暗褐色土(10YR3/4) 炭化物少量 地山土塊少量
  - 2 暗褐色土(10YR3/3) 地山土塊中量
  - 3 暗褐色土(10YR3/3) 炭化物多量
  - 4 にぶい黄橙色土(10YR6/4)
  - 5 黒褐色土(10YR3/2) 炭化物中量 地山土塊中量
  - 6 にぶい黄橙色土(10YR6/4) 地山土塊 暗褐色土少量
  - 7 浅黄橙色土(10YR8/4) 地山土塊

- SKP2091
- 1 黒褐色土(10YR3/2) 地山土塊多量
  - 2 暗褐色土(10YR3/3) 炭化物中量



- SKP2092
- 1 黒褐色土(7.5YR3/2) 炭化物少量 円礫含む
  - 2 暗褐色土(10YR3/4)
  - 3 暗褐色土(10YR3/4) 地山土塊多量

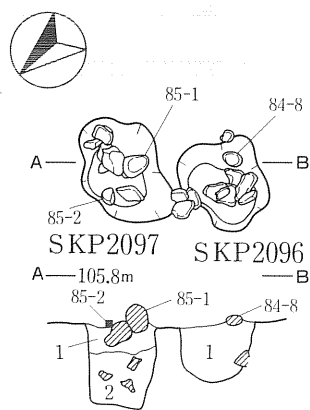
- SKP2101
- 1 褐色土(10YR4/4)



- SKP2094A
- 1 褐色土(10YR4/4) 炭化物少量 地山土塊少量

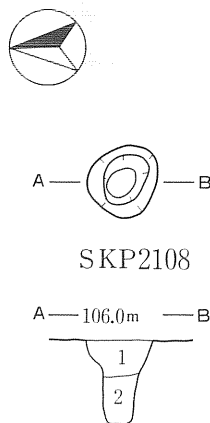
- SKP2094B
- 1 褐色土(10YR4/4) 円礫含む
  - 2 にぶい黄褐色土(10YR4/3) 地山土塊多量



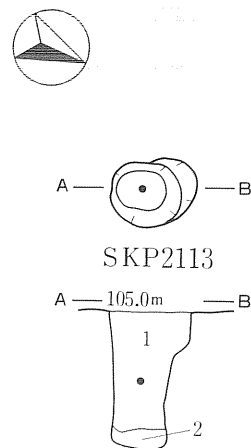


**SKP2097**  
 A—105.8m —B  
 1 灰黄褐色土(10YR4/2) 地山土塊少量 上位に円礫  
 2 灰黄褐色土(10YR5/4) 地山土塊多量 地山礫多量

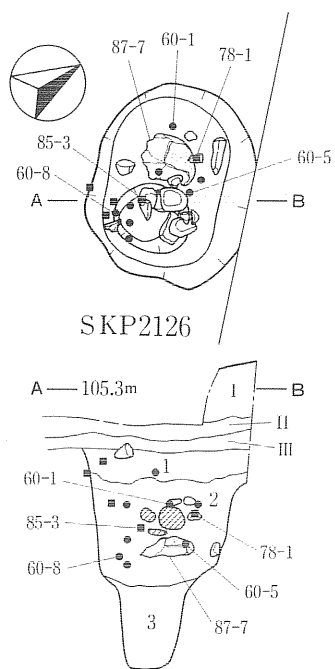
**SKP2096**  
 1 暗褐色土(10YR3/3) 炭化物少量 地山土塊少量



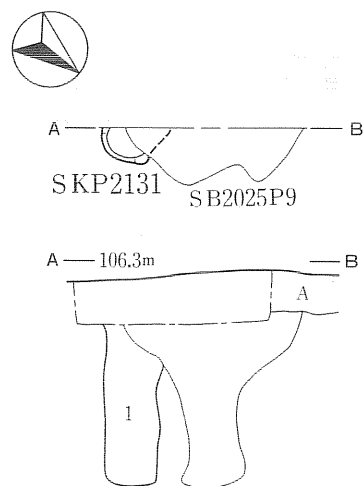
**SKP2108**  
 A—106.0m —B  
 1 褐色土(10YR4/4) 地山土塊中量  
 2 明黄褐色土(10YR7/6) 地山土塊 黒褐色土多量



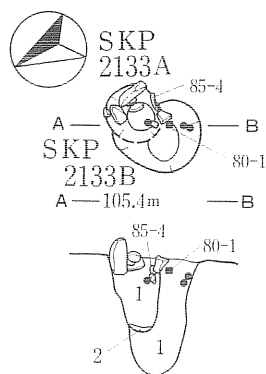
**SKP2113**  
 A—105.0m —B  
 1 黒褐色土(10YR2/3) 炭化物少量 地山土塊少量  
 2 明黄褐色土(10YR6/8) 地山土塊 粘性・しまり強い 薄層状黒色土 少量



**SKP2126**  
 A—105.3m —B  
 1 黒色土(10YR2/1) 地山礫少量  
 2 黒色土(10YR2/1) 地山礫多量  
 3 黒褐色土(10YR2/2) 地山礫中量  
 I 黒褐色土(10YR3/2) しまり弱い  
 II 黒褐色土(10YR2/3) しまり中程度  
 III 暗褐色土(10YR3/3) しまり中程度 炭化物少量



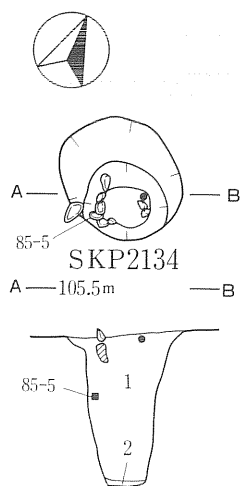
**SKP2131**  
 SB2025P9  
 A—106.3m —B  
 1 暗褐色土(10YR3/3) 地山土塊多量 しまり弱い  
 A 暗褐色土(10YR3/3) 表土



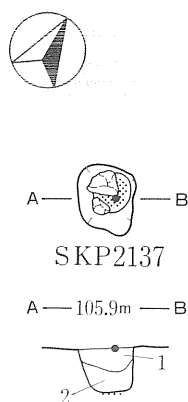
**SKP2133A**  
 1 黒褐色土(10YR2/2) しまり弱い  
 2 明黄褐色土(10YR6/6) 地山土

**SKP2133B**  
 A—105.4m —B  
 1 黒褐色土(10YR2/2) しまり弱い

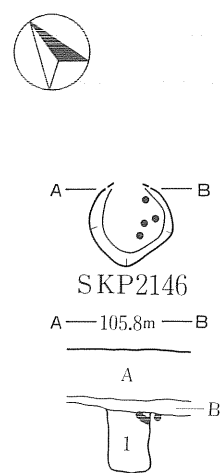




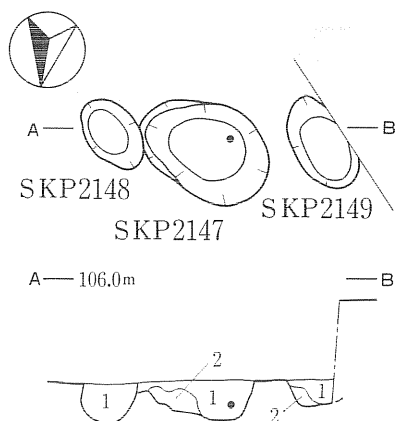
SKP2134  
1 黒褐色土(10YR3/1) 炭化物少量  
地山礫少量  
2 黒褐色土(7.5YR2/2) しまり強い



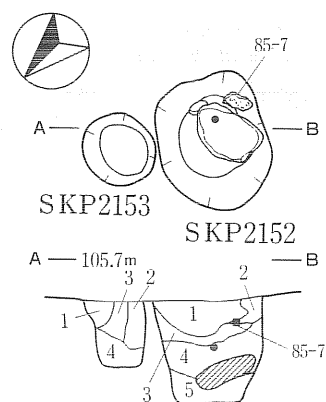
SKP2137  
1 暗褐色土(10YR3/4) 地山礫少量  
2 灰黄色土(2.5YR7/2)



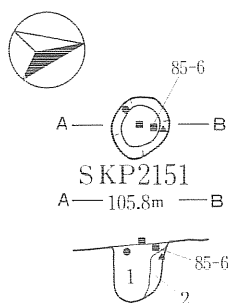
SKP2146  
1 黒褐色土(10YR3/2)  
A 暗褐色土(10YR3/3)  
B にぶい黄褐色土(10YR5/4)




SKP2148  
1 暗褐色土(10YR3/3) 地山土塊多量  
SKP2147  
1 黒褐色土(10YR3/2) 炭化物少量 地山土塊少量  
2 明黄褐色土(10YR7/6) 地山土塊  
SKP2149  
1 黒褐色土(10YR2/3) 地山土塊少量  
2 暗褐色土(10YR3/4) 炭化物少量 地山土塊中量



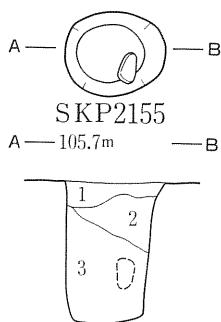
SKP2152  
1 暗褐色土(10YR3/3) 炭化物少量 地山土塊中量  
2 にぶい黄褐色土(10YR6/4) 地山土塊  
3 灰黄褐色土(10YR4/2) 地山土塊  
4 黒色土(10YR2/1) 地山礫少量  
5 にぶい黄褐色土(10YR4/3) 地山土塊  
SKP2153  
1 暗褐色土(10YR3/4)  
2 にぶい黄褐色土(10YR4/3) 地山土塊  
3 黒褐色土(10YR2/3)  
4 黒褐色土(10YR3/2) 地山礫少量



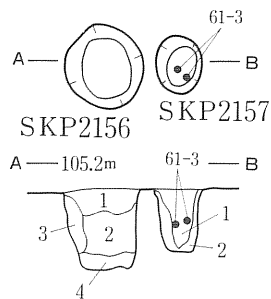
SKP2151  
1 褐色土(10YR4/4) 地山礫中量  
2 明黄褐色砂質土(10YR6/6) 地山土塊 褐色土多量





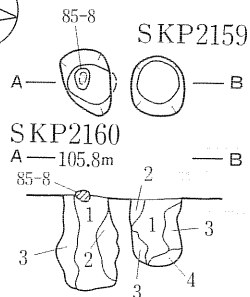


- SKP2155
- 1 褐色土(10YR4/4) 炭化物少量  
地山礫少量
  - 2 褐色土(10YR4/4) 地山土塊多量
  - 3 暗褐色土(10YR3/4) 地山土塊少量



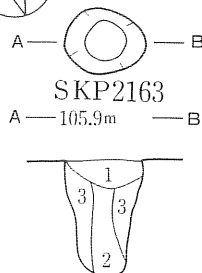
- SKP2156
- 1 暗褐色土(10YR3/3) 炭化物中量  
地山礫中量
  - 2 黒褐色土(10YR3/2) 地山礫多量
  - 3 黒褐色土(10YR3/2) 地山土塊中量
  - 4 黒褐色土(10YR3/2) 地山土塊多量

- SKP2157
- 1 暗褐色土(10YR3/3)  
地山土塊少量
  - 2 暗褐色土(10YR3/4)  
地山土塊中量

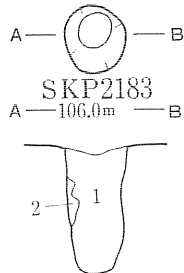


- SKP2160
- 1 暗褐色土(10YR3/4) 地山土塊中量
  - 2 暗褐色土(10YR3/4) 地山土塊中量
  - 3 褐色土(10YR4/4) 地山土塊多量

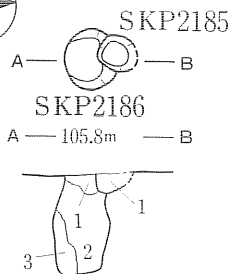
- SKP2159
- 1 黒褐色土(10YR2/3) 炭化物少量  
地山土塊少量
  - 2 褐色土(10YR4/4) 地山土塊多量
  - 3 黒褐色土(10YR2/3) 地山土塊多量
  - 4 にぶい黄褐色土(10YR6/3) 地山土塊  
上位層よりしまり強い



- SKP2163
- 1 暗褐色土(10YR3/3) 炭化物少量 地山礫少量
  - 2 黒褐色土(10YR3/2) 炭化物中量 地山土塊少量
  - 3 暗褐色土(10YR3/4) 地山土塊多量

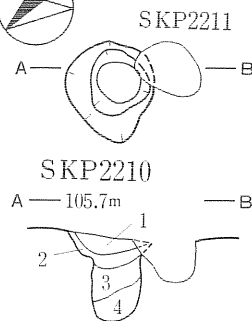


- SKP2183
- 1 暗褐色土(10YR3/4) 地山土塊少量
  - 2 にぶい黄褐色土(10YR5/4) 地山土塊  
暗褐色土少量



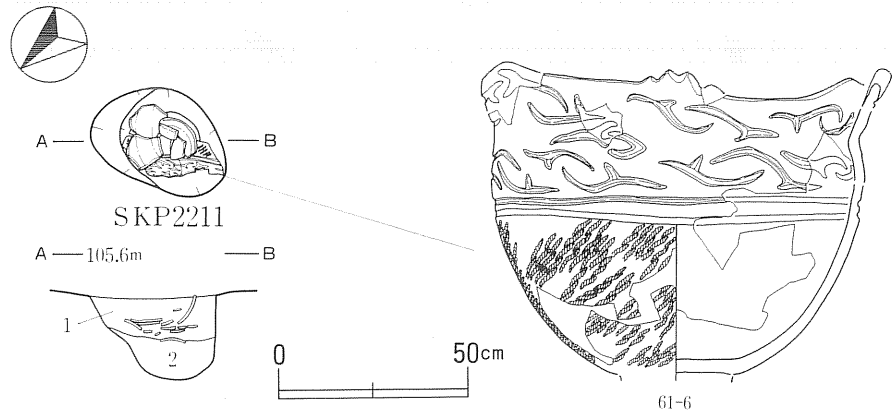
- SKP2185
- 1 にぶい黄褐色土(10YR5/4)  
地山土塊中量

- SKP2186
- 1 褐色土(10YR4/4) 炭化物少量
  - 2 暗褐色土(10YR3/4) 地山土塊中量
  - 3 暗褐色土(10YR3/4) 地山土塊少量

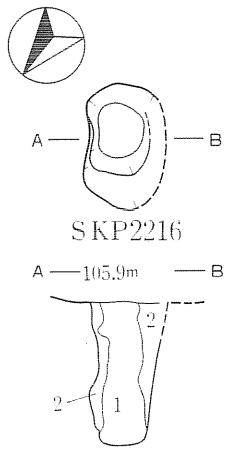


- SKP2210
- 1 暗褐色土(10YR3/4) 地山礫  
下位層より少ない
  - 2 黒褐色土(10YR2/2) 地山土塊少量
  - 3 暗褐色土(10YR3/3) 地山土塊少量
  - 4 暗褐色土(10YR3/3) 地山土塊少量  
3層とは漸移

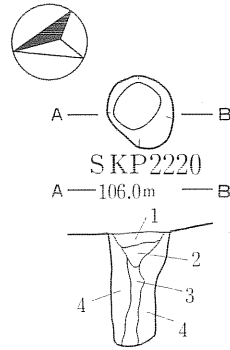




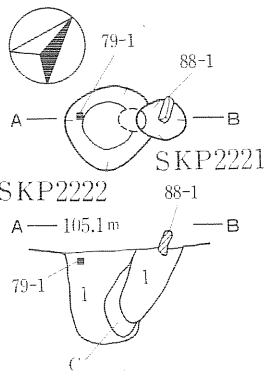
SKP2211  
 1 褐色土(10YR4/4) 地山土塊少量  
 2 暗褐色土(10YR3/4) 地山土塊多量  
 炭化物少量



SKP2216  
 1 暗褐色土(10YR3/3) 地山土塊少量  
 2 暗褐色土(10YR3/3) 地山土塊多量

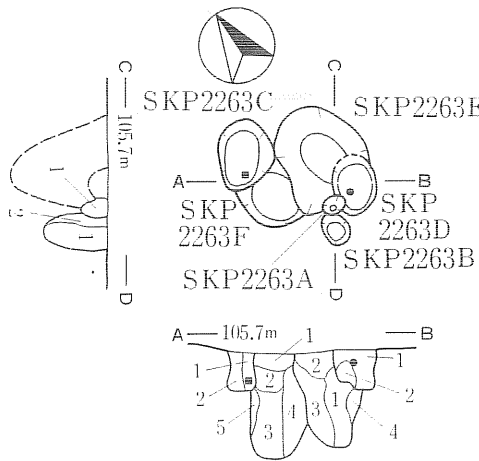


SKP2220  
 1 暗褐色土(10YR3/3) 地山礫少量  
 2 褐色土(10YR4/4) 地山土塊多量  
 3 暗褐色土(10YR3/4) 炭化物少量  
 地山土塊少量  
 4 暗褐色土(10YR3/4) 地山土塊多量



SKP2222  
 1 黒褐色土(10YR2/2) 炭化物少量

SKP2221  
 1 黒色土(10YR2/1) 炭化物少量  
 C 褐色土(10YR4/6) 地山土



SKP2263D  
 1 暗褐色土(10YR3/3) 地山礫少量  
 2 褐色土(10YR4/4) 地山土塊


SKP2263E  
 1 暗褐色土(10YR3/4) しまり弱い  
 2 黄褐色土(10YR5/6) 地山土塊  
 3 褐色土(10YR4/6) 地山土塊  
 4 黄褐色土(10YR8/6) 地山土塊  
 暗褐色土少量

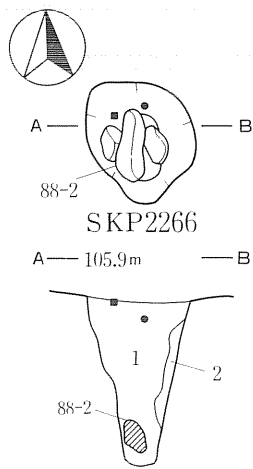
SKP2263F  
 1 暗褐色土(10YR3/3) 炭化物少量  
 地山土塊少量  
 2 暗褐色土(10YR3/3) 地山土塊中量  
 3 黒褐色土(10YR3/2)  
 4 にぶい黄褐色土(10YR5/4) 地山土塊  
 5 浅黄褐色土(10YR8/4) 地山土塊  
 暗褐色土中量

SKP2263A  
 1 暗褐色土(10YR3/4) 地山礫少量

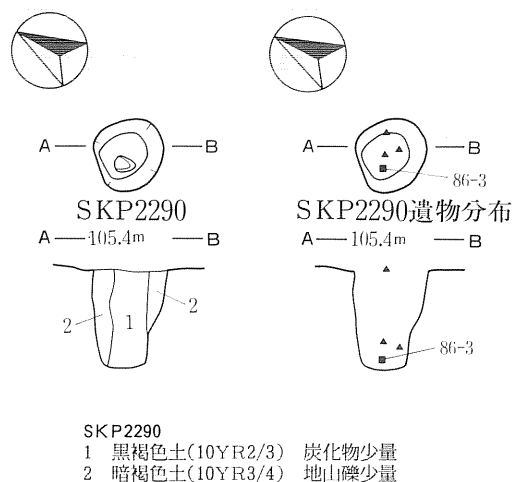
SKP2263B  
 1 暗褐色土(10YR3/4) 炭化物少量  
 2 褐色土(10YR4/4) 地山土塊多量

SKP2263C  
 1 暗褐色土(10YR3/3) 地山土塊少量  
 2 にぶい黄褐色土(10YR5/4) 地山土塊  
 暗褐色土中量

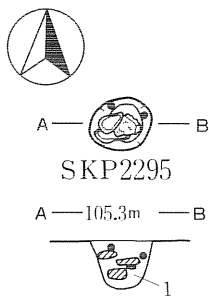




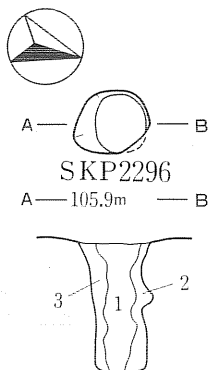
SKP2266  
 1 暗褐色土(10YR3/4) 地山土塊多量  
 2 明黄褐色土(10YR6/6) 地山土塊 暗褐色土少量



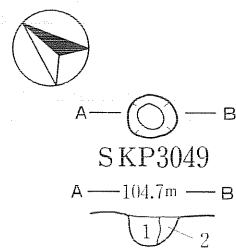
SKP2290  
 1 黒褐色土(10YR2/3) 炭化物少量  
 2 暗褐色土(10YR3/4) 地山礫少量



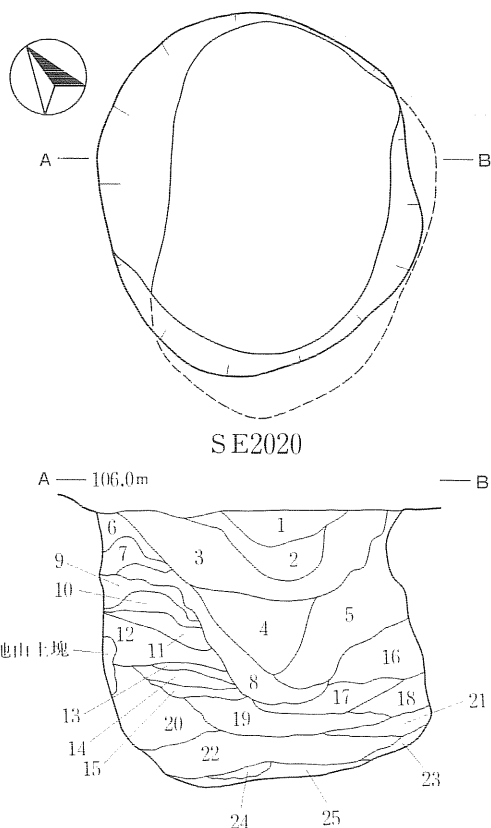
SKP2295  
 1 黒褐色土(10YR2/2) 炭化物少量




SKP2296  
 1 黒褐色土(10YR2/3) 地山土塊少量  
 2 黒褐色土(10YR2/3) 地山土塊中量  
 3 黒褐色土(10YR2/3) 地山土塊多量



SKP3049  
 1 黒色土(7.5YR2/1) 炭化物多量  
 2 黒褐色土(7.5YR2/2) 地山土塊多量

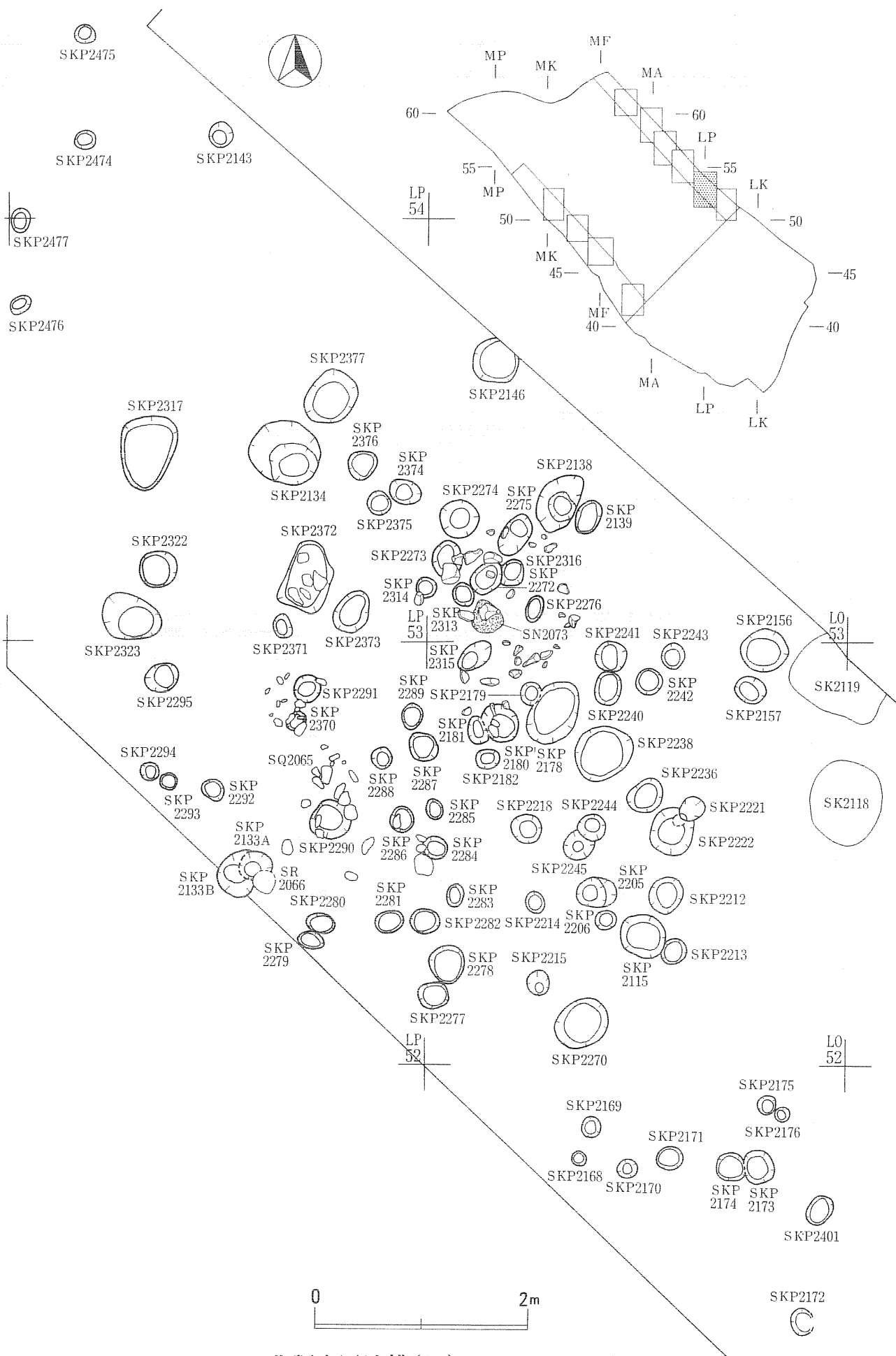


SE2020  
 1 黒色土(10YR2/1) 地山礫中量  
 2 黒褐色土(10YR2/3) 地山礫少量  
 3 黒色土(10YR2/1) 地山礫中量  
 4 黒褐色土(10YR2/2) 地山土・地山礫中量  
 5 黒褐色土(10YR2/3) 壁崩壊土由来地山土塊多量  
 6 暗褐色土(10YR3/3) 壁崩壊土由来地山土塊中量  
 7 黄褐色土(10YR7/8) 壁崩壊土由来地山土  
 8 黒褐色土(10YR3/2) 地山土中量  
 9 黄褐色土(10YR5/6) 壁崩壊土由来地山土  
 10 暗褐色土(10YR3/4) 地山土中量  
 11 黄褐色土(10YR5/6) 壁崩壊土由来地山土  
 12 黄褐色土(10YR7/8) 壁崩壊土由来地山土  
 13 暗褐色土(10YR3/3)  
 14 明黄褐色土(10YR6/8) 壁崩壊土由来地山土  
 15 暗褐色粘質土(10YR3/4) 地山土少量  
 16 暗褐色土(10YR3/3) 壁崩壊土由来地山土塊多量  
 17 暗褐色粘土(10YR3/3) 地山土塊・地山礫少量  
 18 にぶい黄褐色シルト質粘土(10YR6/3) 壁崩壊土由来地山土  
 19 黒色粘土(10YR2/1) 粘性強  
 20 にぶい黄褐色粘質土(10YR7/2) 壁崩壊土由来地山土  
 21 黄褐色粘質土(10YR8/8) 壁崩壊土由来地山土  
 22 黒褐色粘土(10YR3/2) 壁崩壊土由来地山粘土中に脈状に黒褐色粘土貫入  
 23 灰黄褐色粘土(10YR6/2) 壁崩壊土由来地山土  
 24 黒褐色シルト質粘土(10YR2/2) 壁崩壊土由来地山粘土中に脈状に黒褐色粘土貫入  
 25 黒褐色シルト質粘土(10YR3/1) グライ化顯著



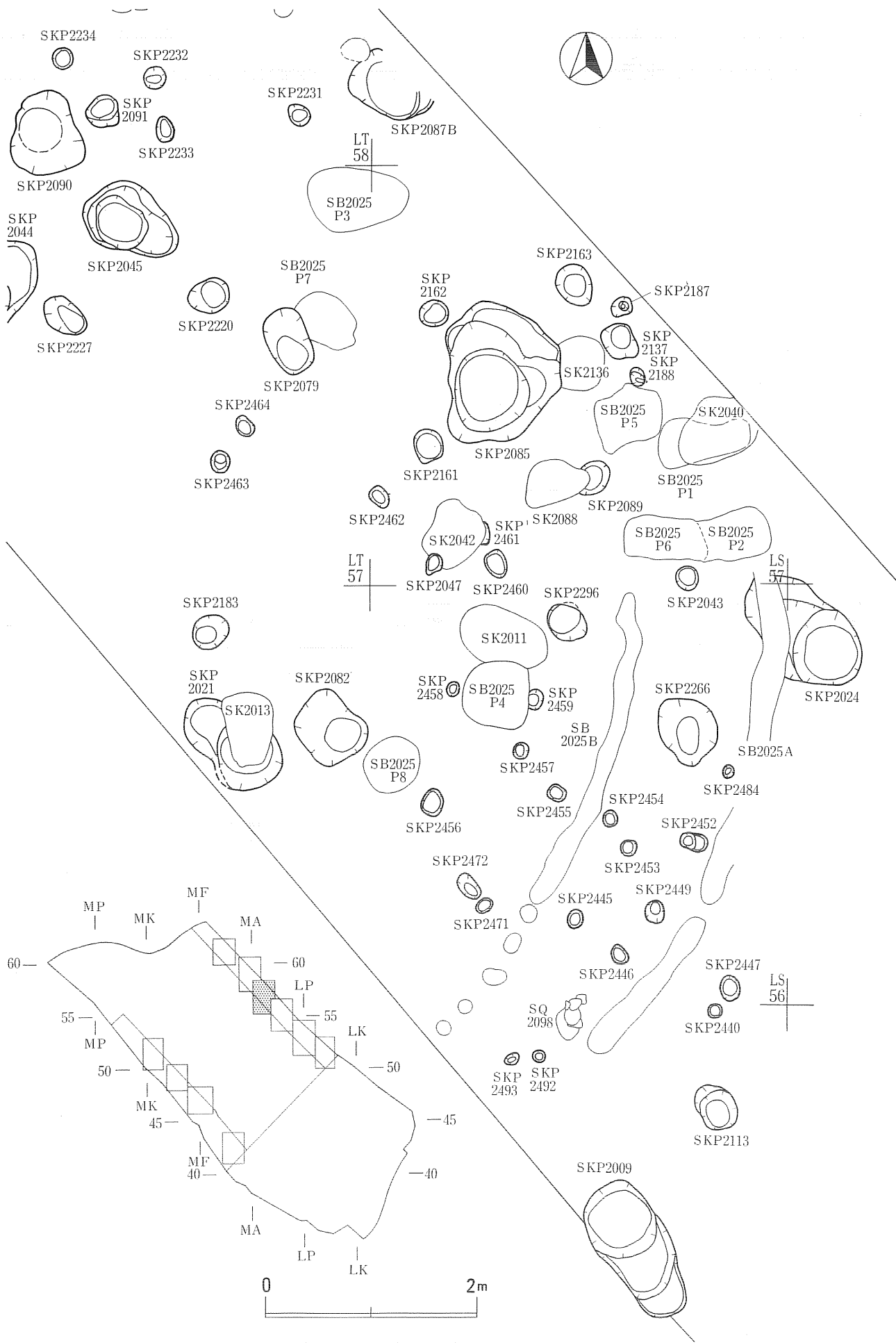
北調査区遺構(29) (SKP2266・2290・2295・2296・3049・SE2020)



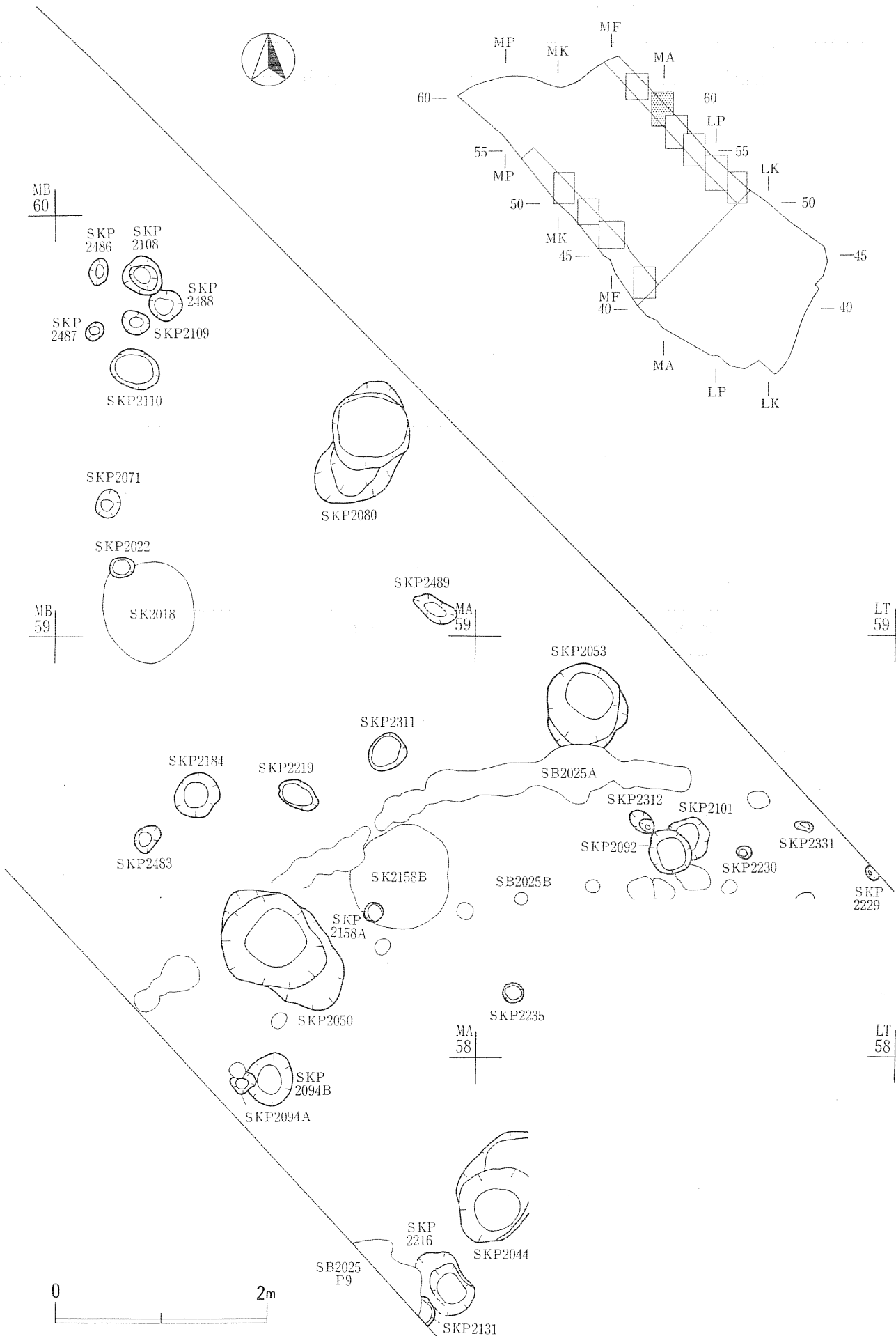


北調査区遺構(31) (柱穴等配置図)





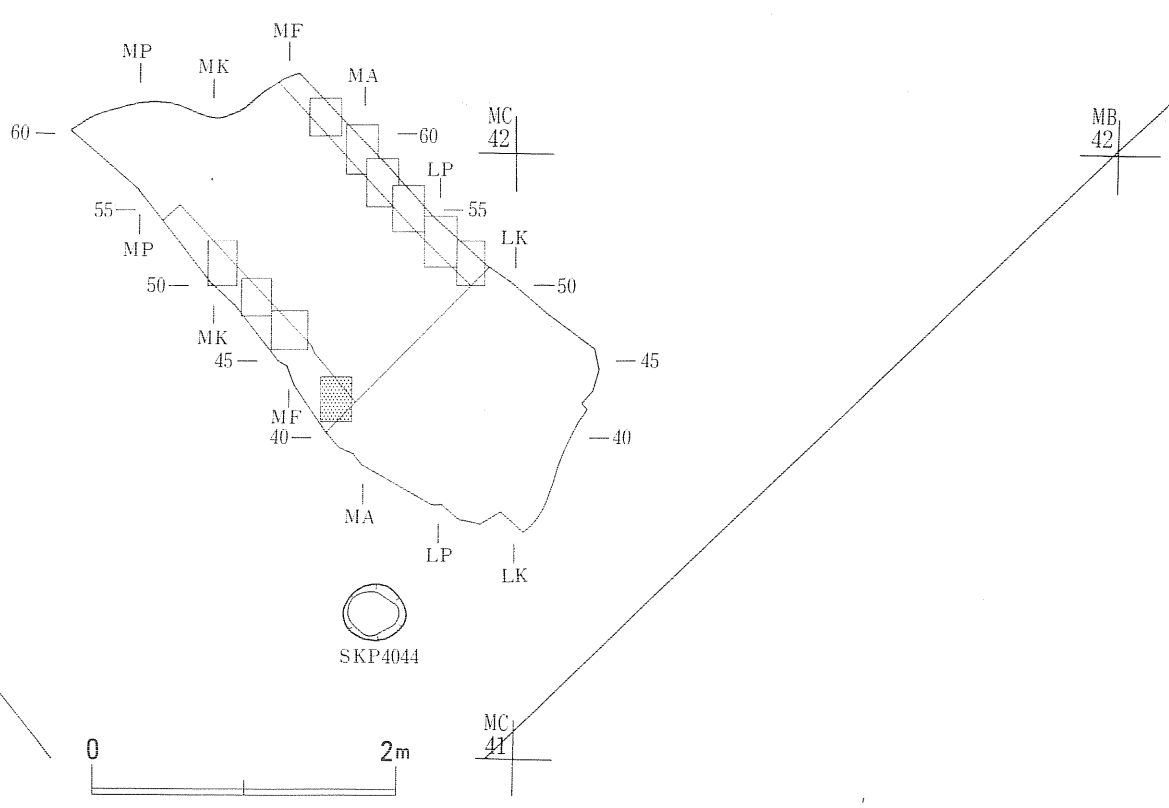
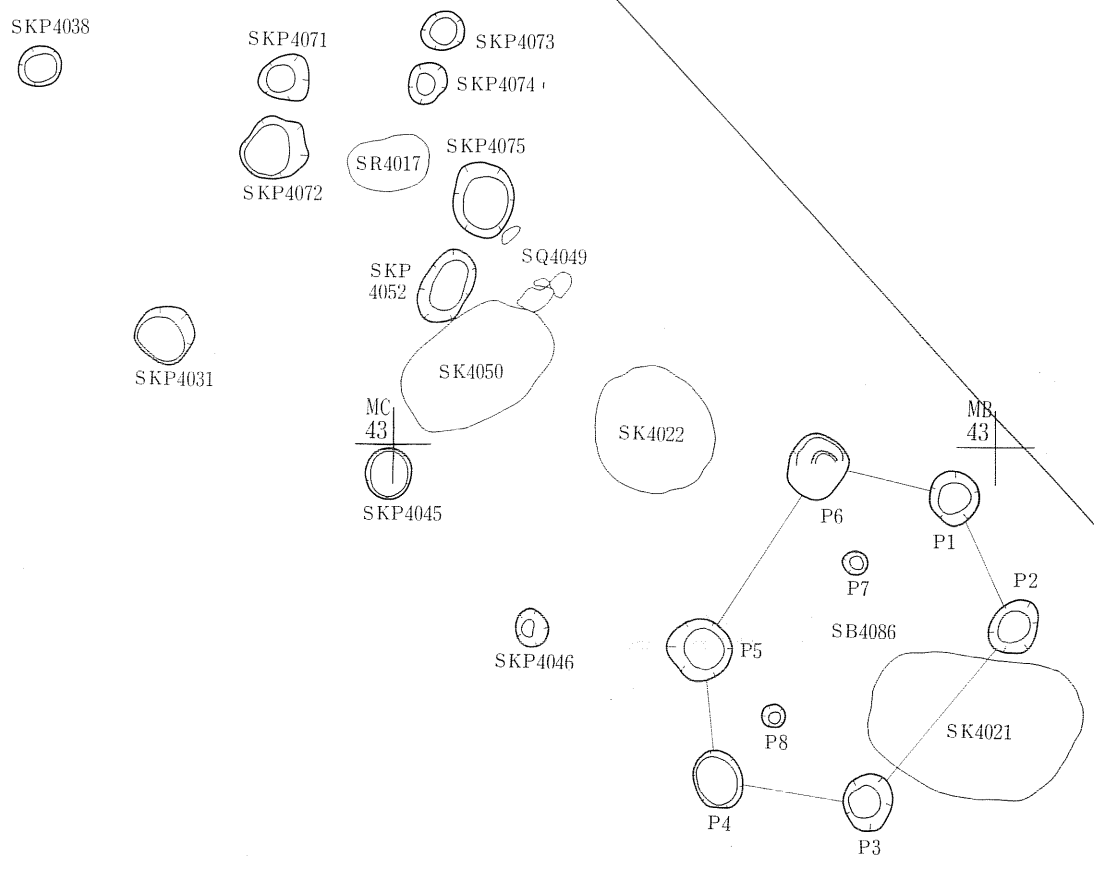
北調査区遺構(33) (柱穴等配置図)



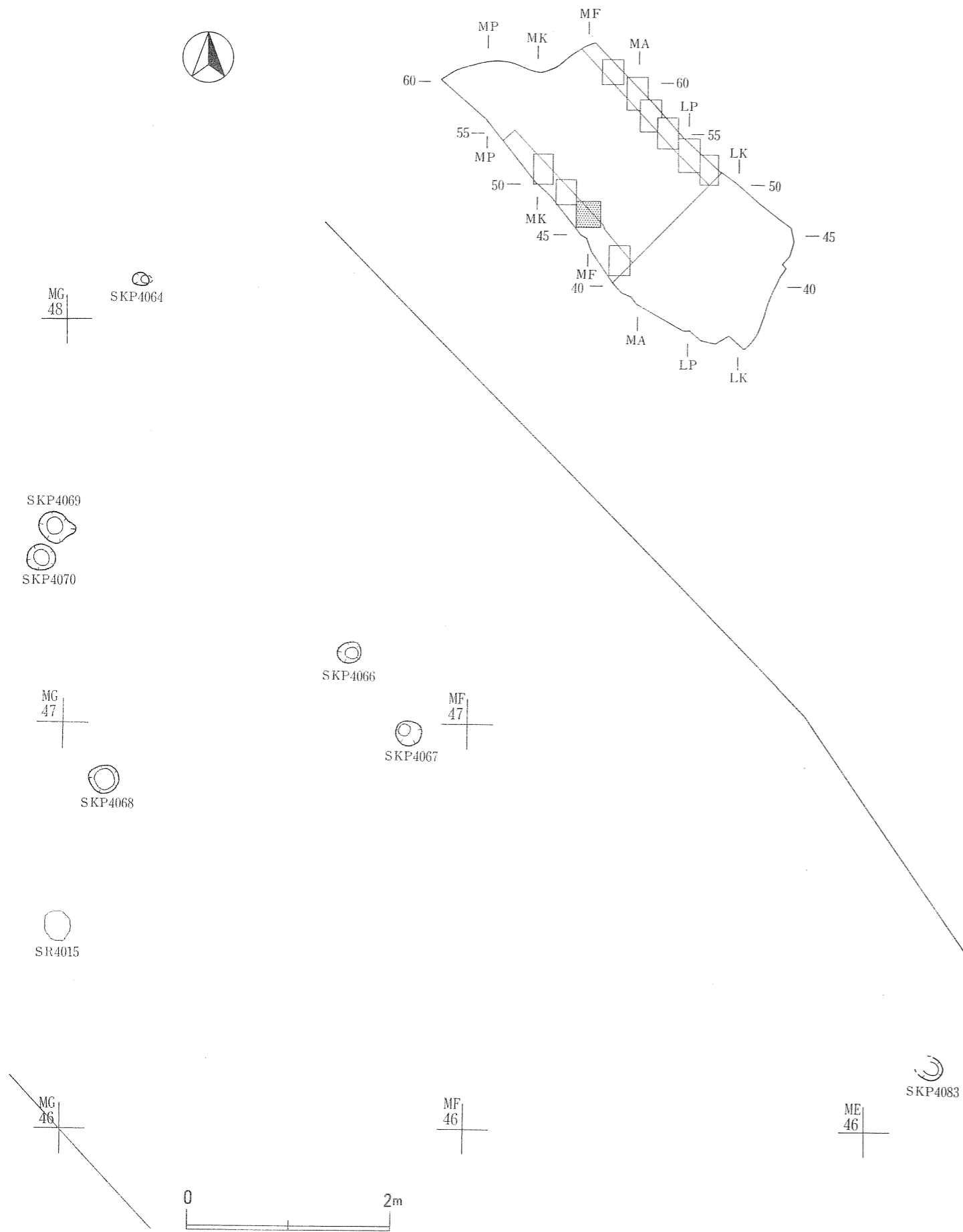
北調査区遺構(34) (柱穴等配置図)



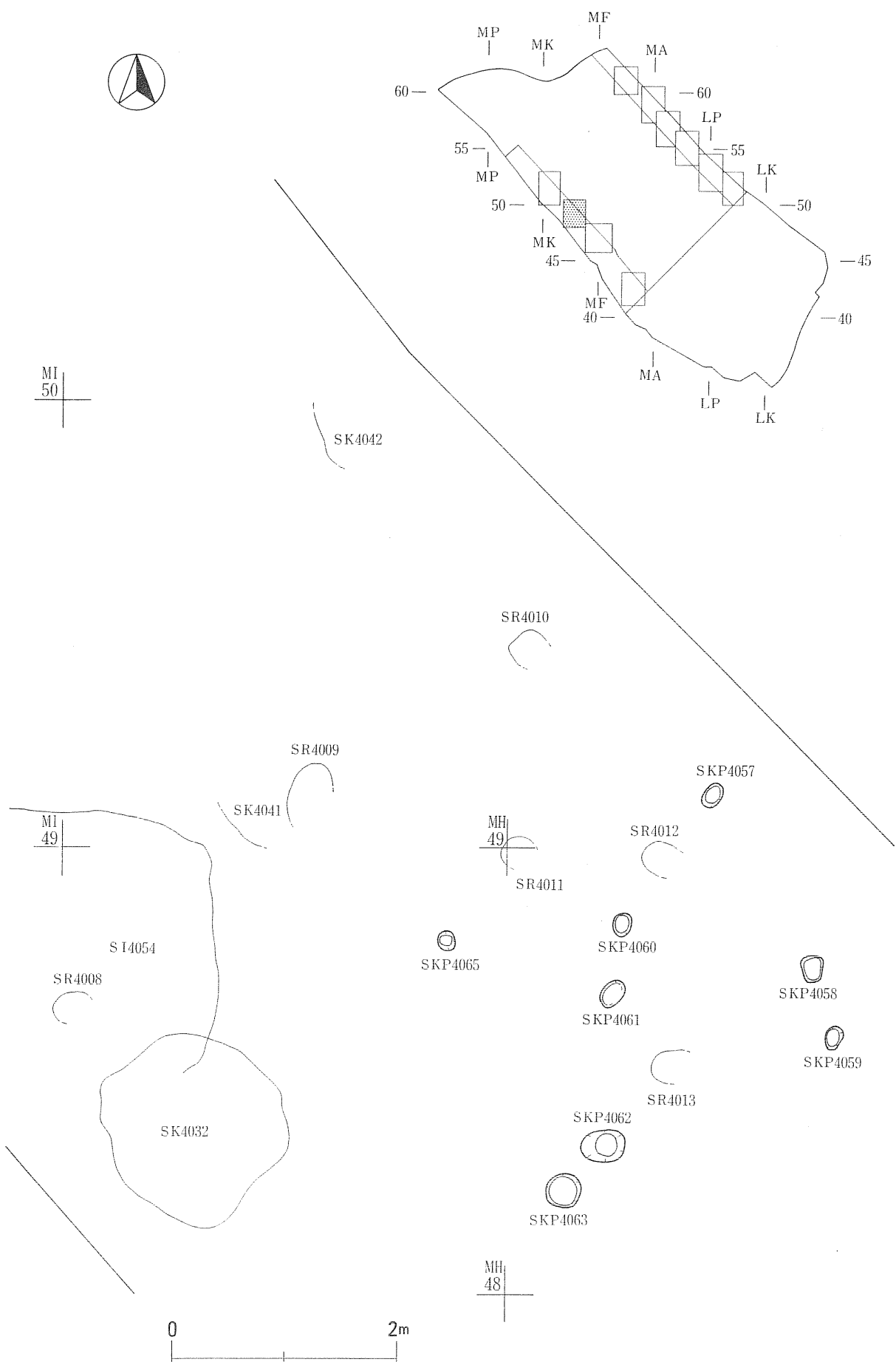




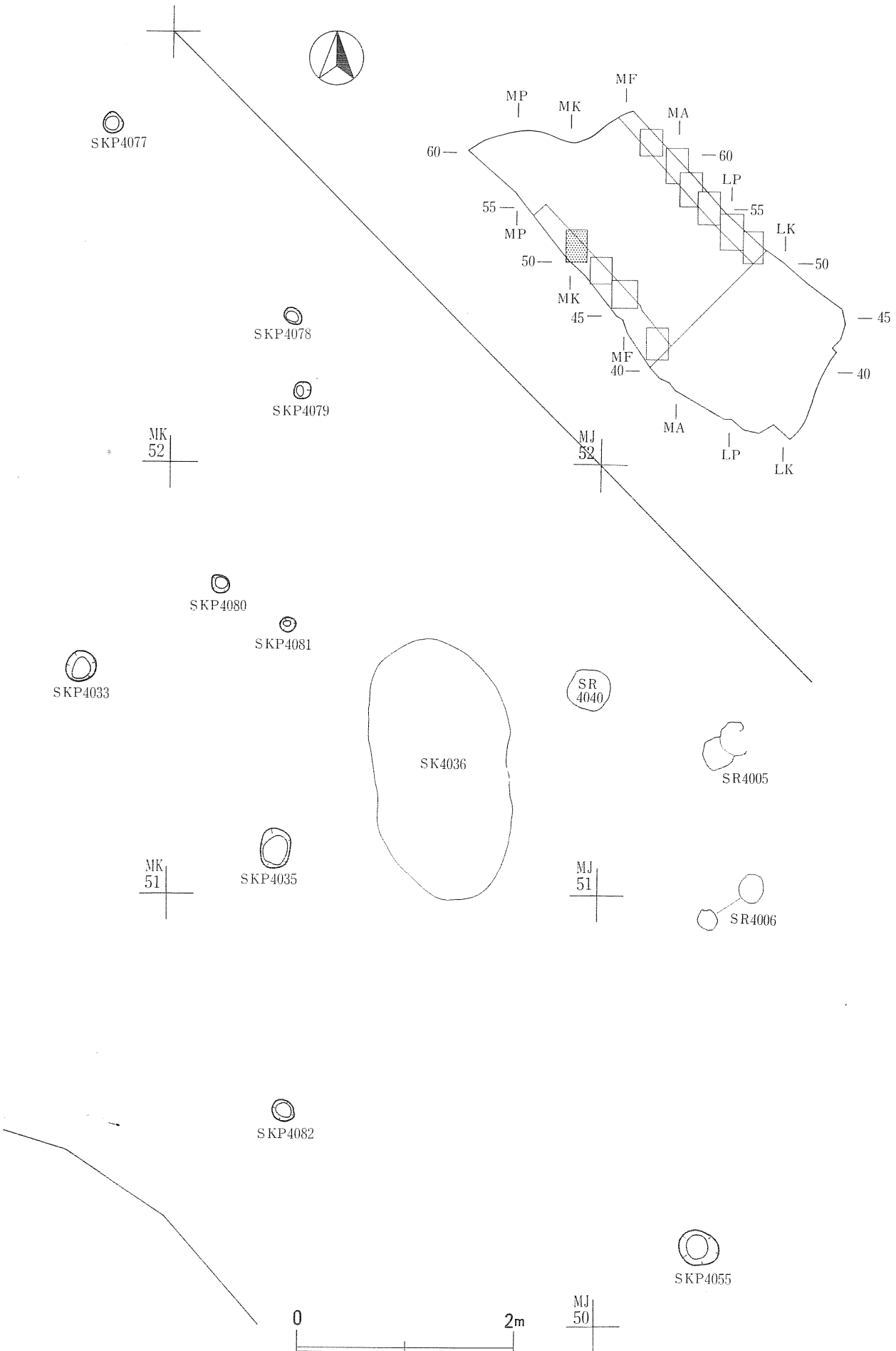
北調査区遺構(36) (柱穴等配置図)




北調査区遺構(37) (柱穴等配置図)



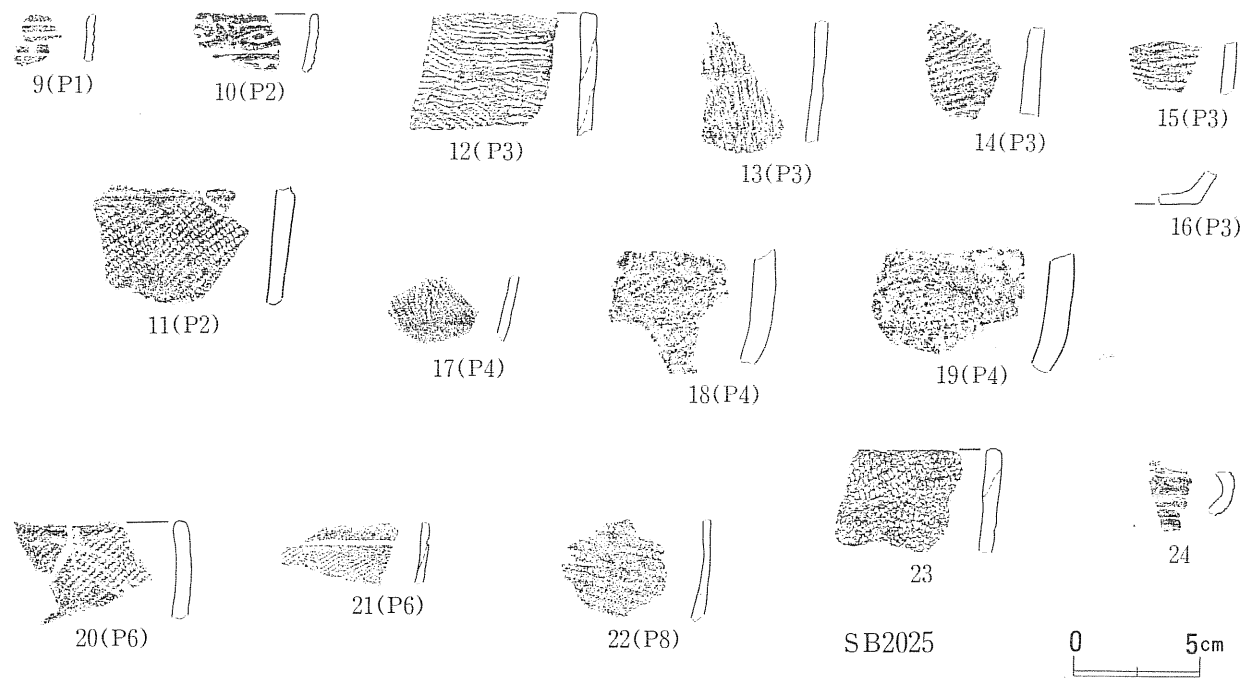
北調査区遺構(38) (柱穴等配置図)




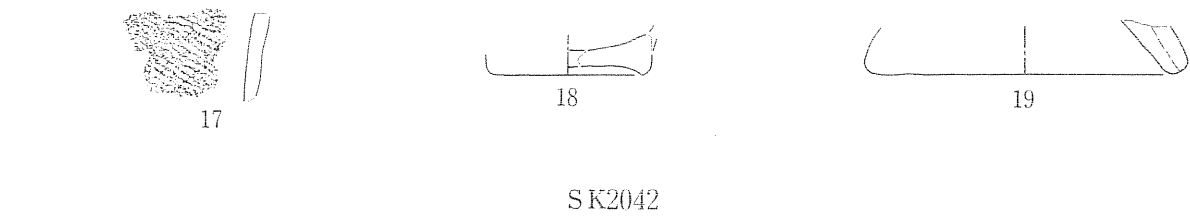
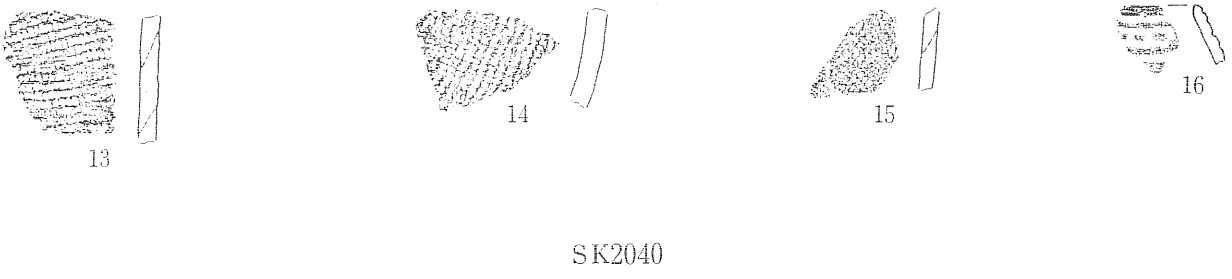
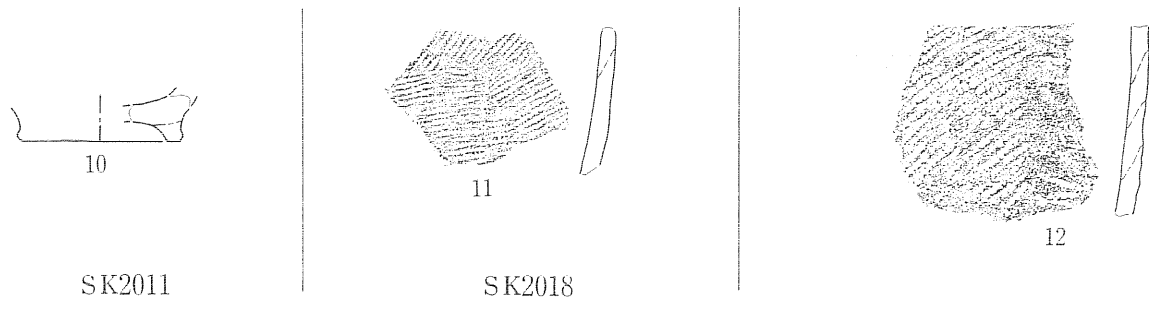
北調査区遺構(39) (柱穴等配置図)



SI4054



北調査区遺構出土土器類(1) (SI4054・SB2025)



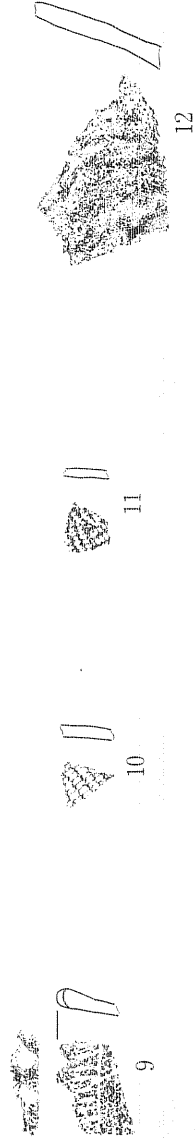
0 5cm



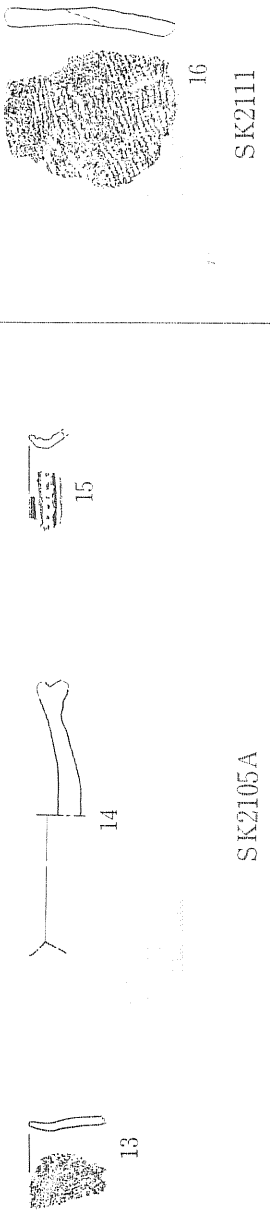
SK2046L



SK2067B

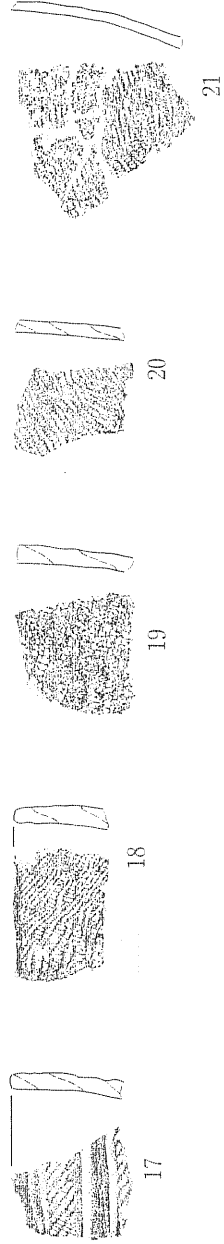


SK2088



SK2105A

SK2111



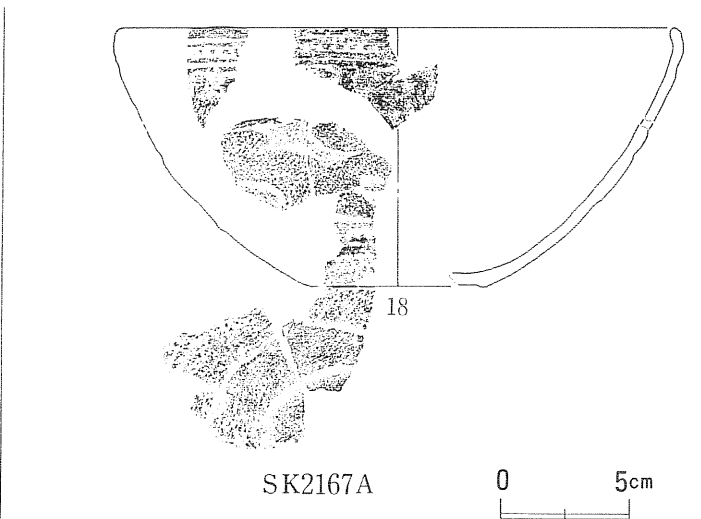
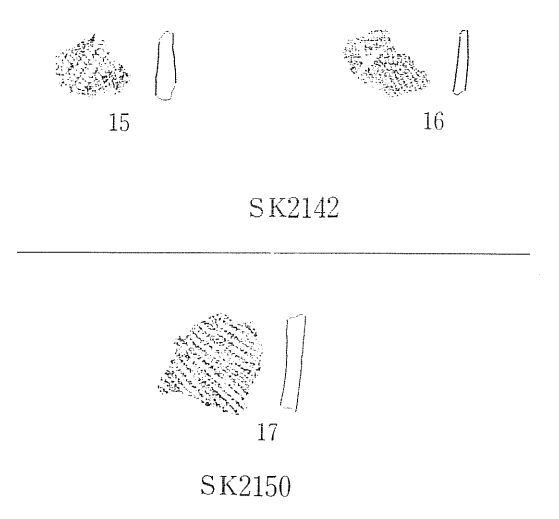
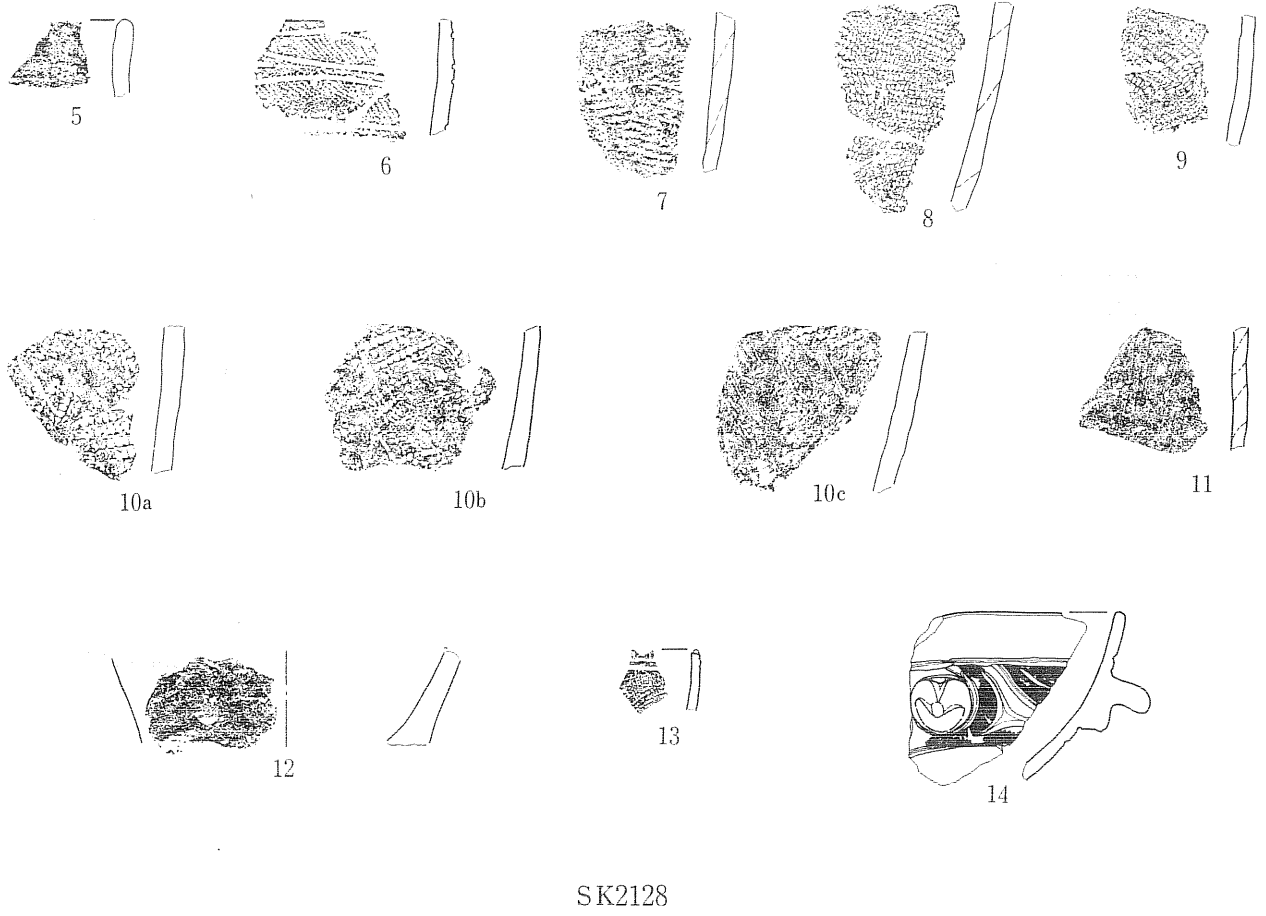
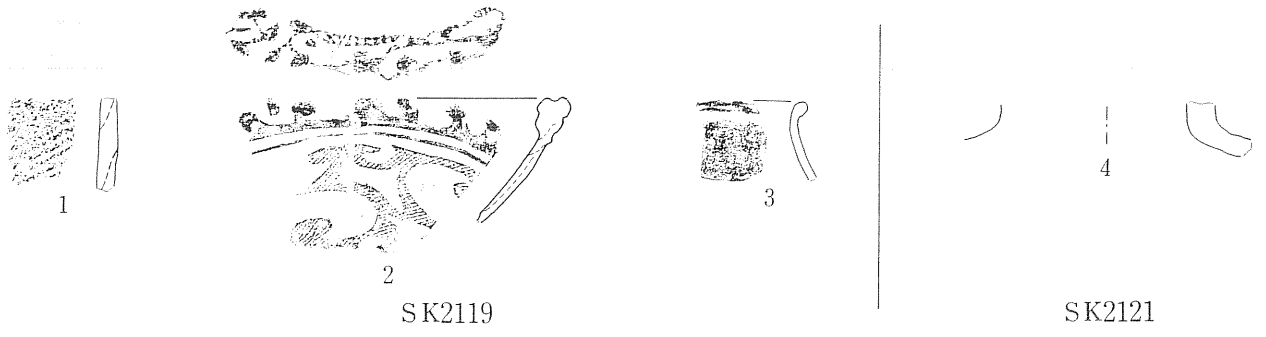
SK2116



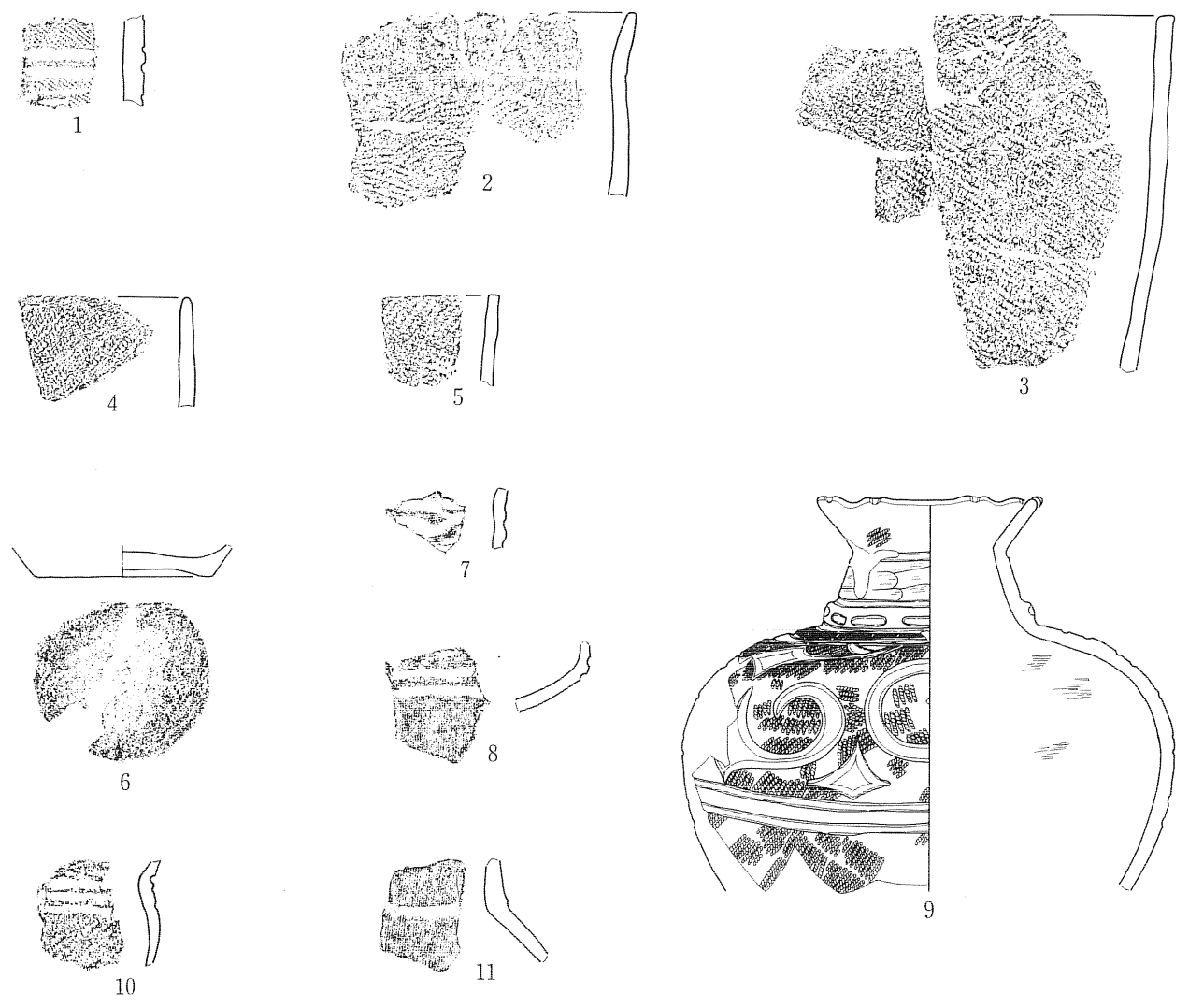
SK2118



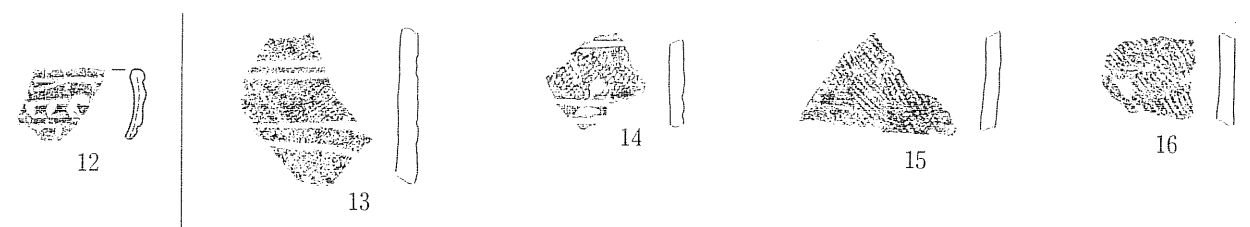




北調査区遺構出土土器類(4) (SK2119・2121・2128・2142・2150・2167A)

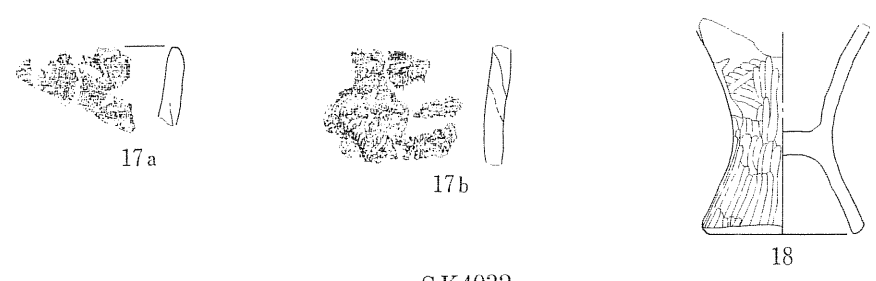


SK3032



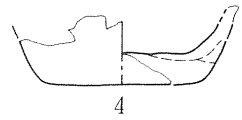
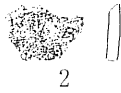
SK4004

SK4021

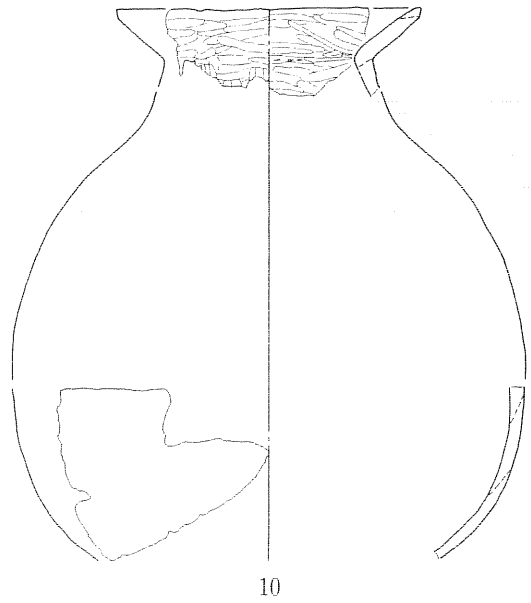

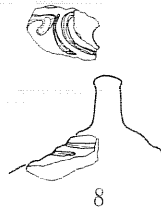


SK4032

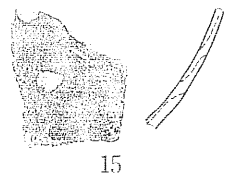
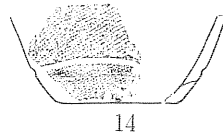







SK4036



SK4041



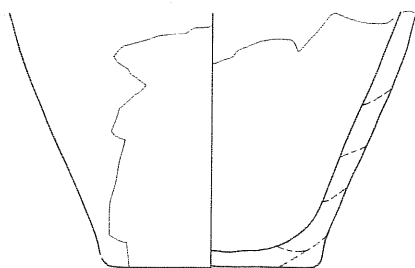
SK4042





1

SR1038



2

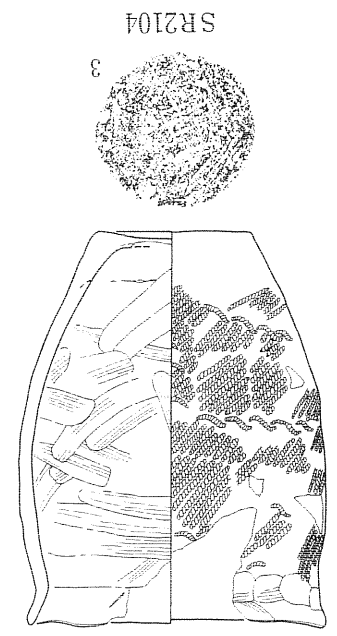
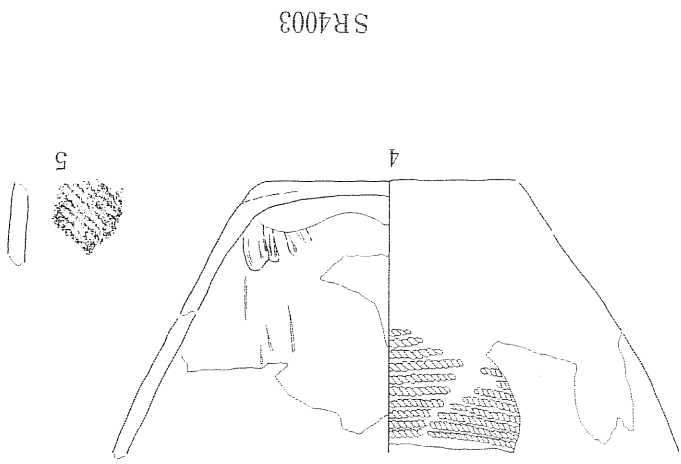


3

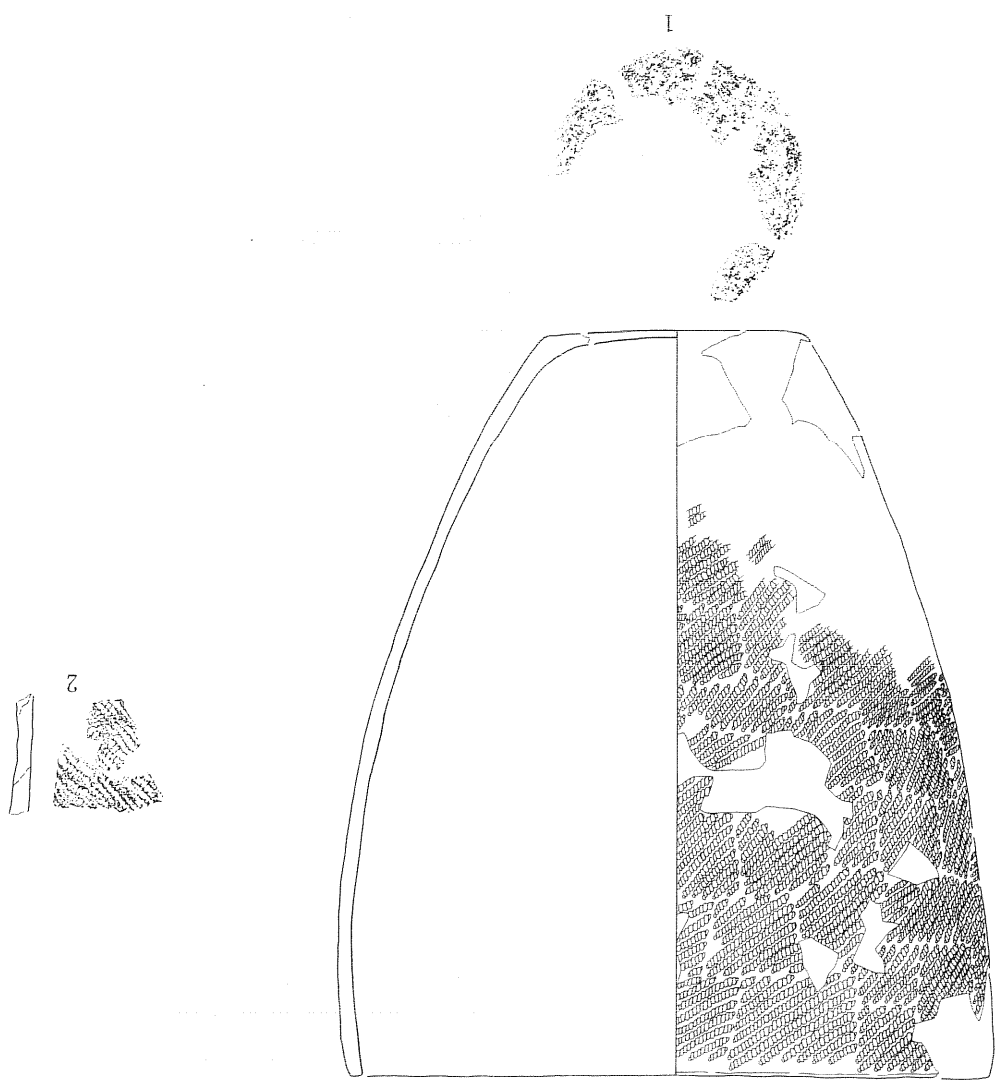
SR2066

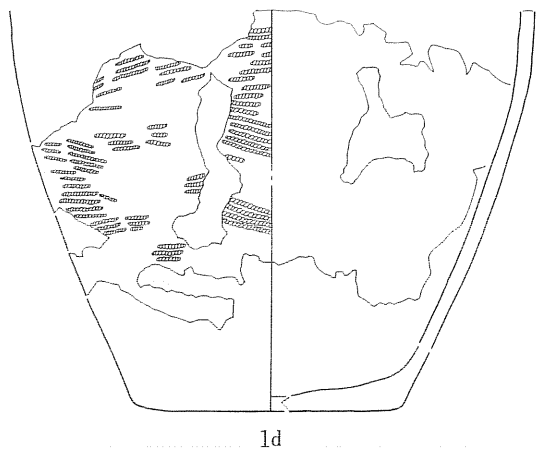



0 5cm



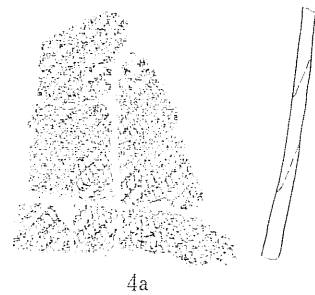
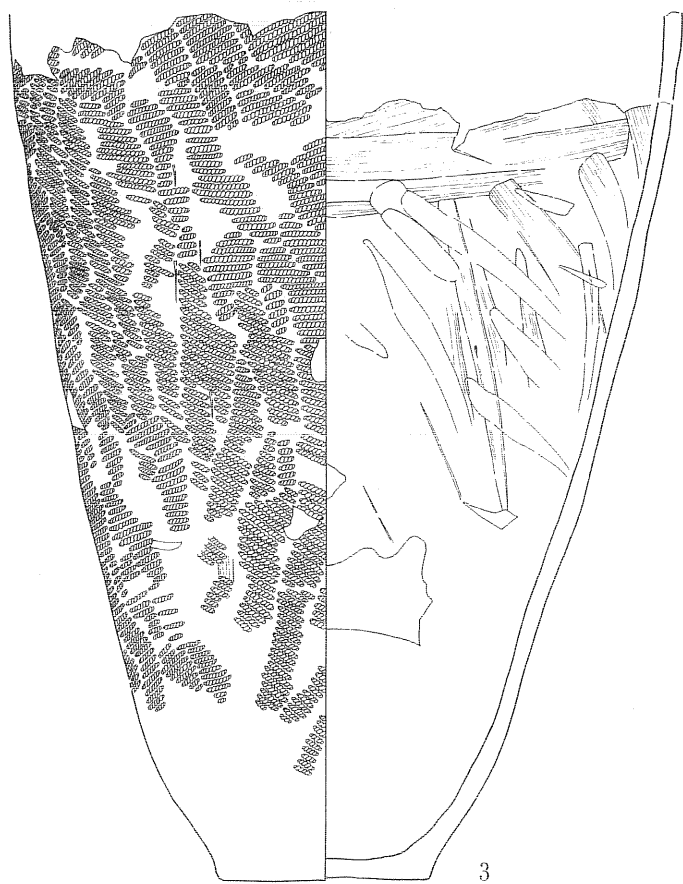
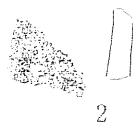


SR2072






SR4005



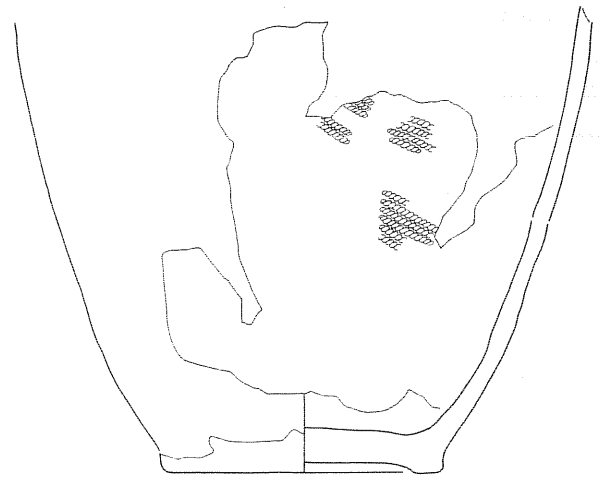
SR4006



北調査区遺構出土土器類(9) (SR4005・4006)

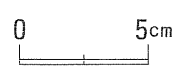



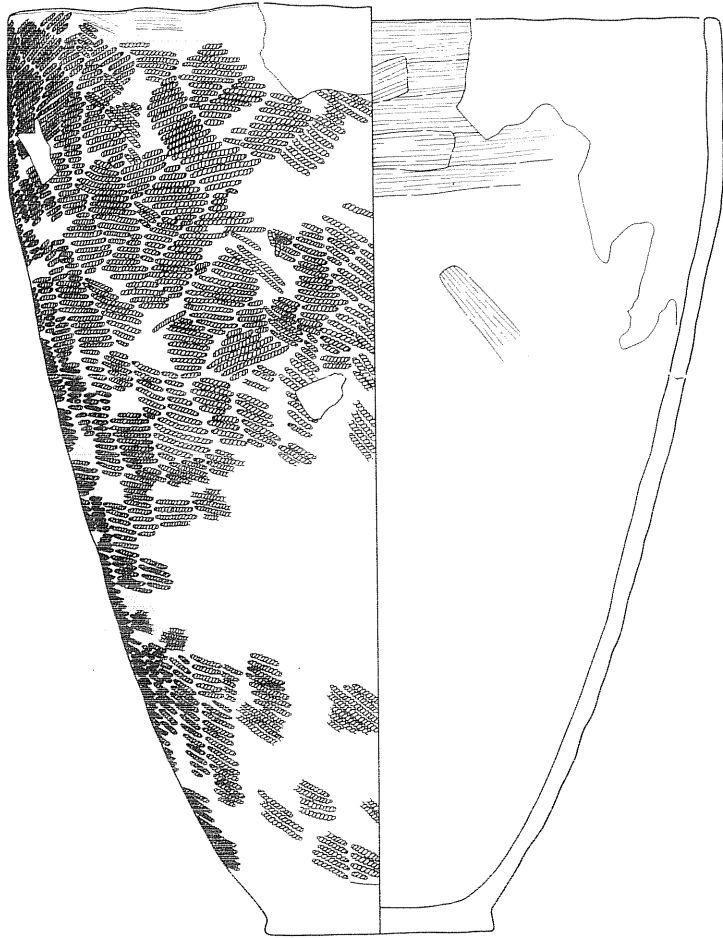
SR4007



3

SR4008






1



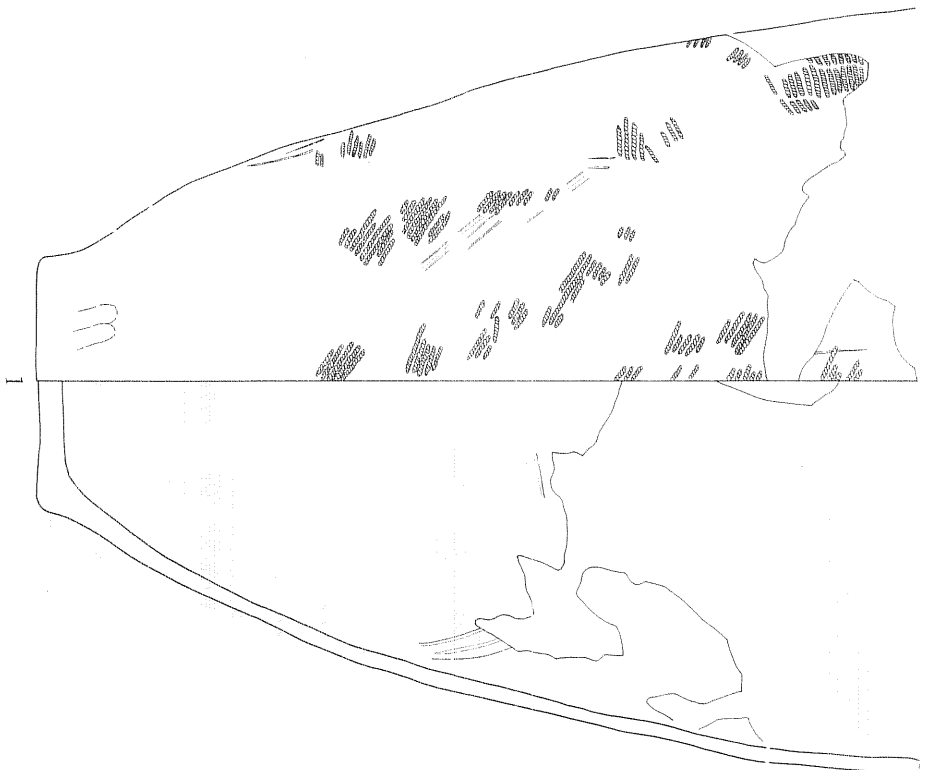
2

SR4009

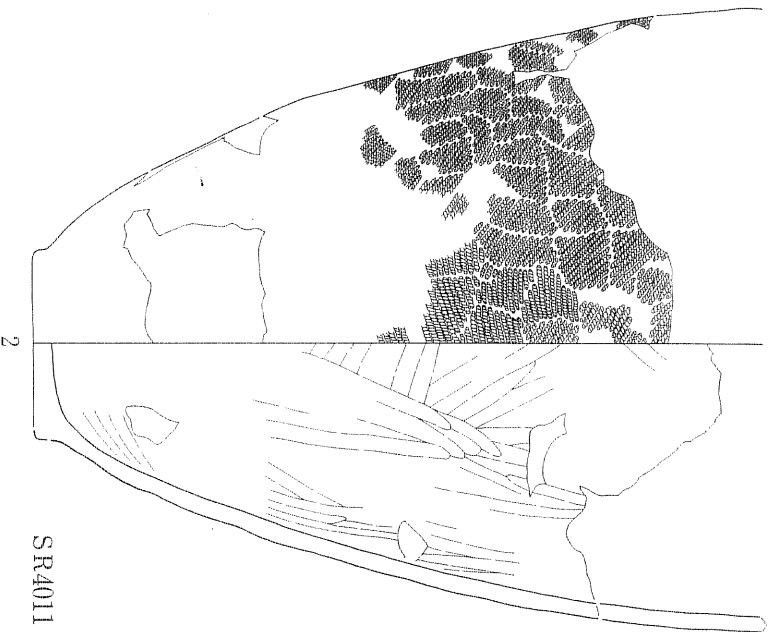


北調査区遺構出土土器類(11) (SR4009)

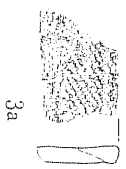





SR4010



SR4011



3a



3b



4a



4b



5



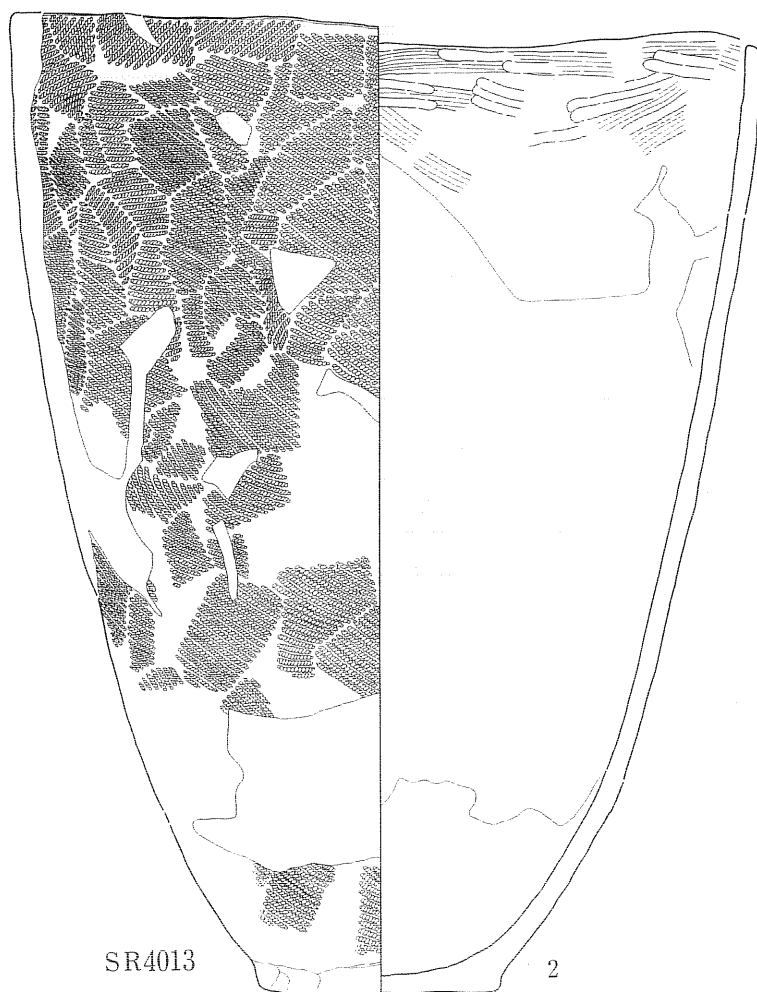
6



7

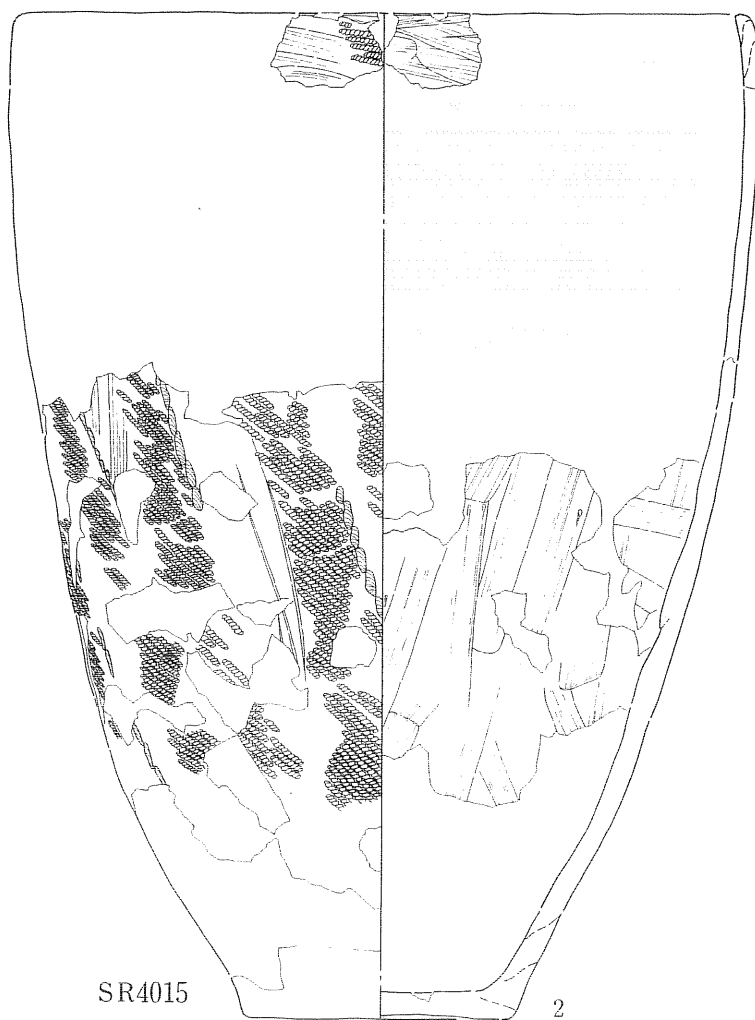


北調査区遺構出土土器類(12) (SR4010・4011)

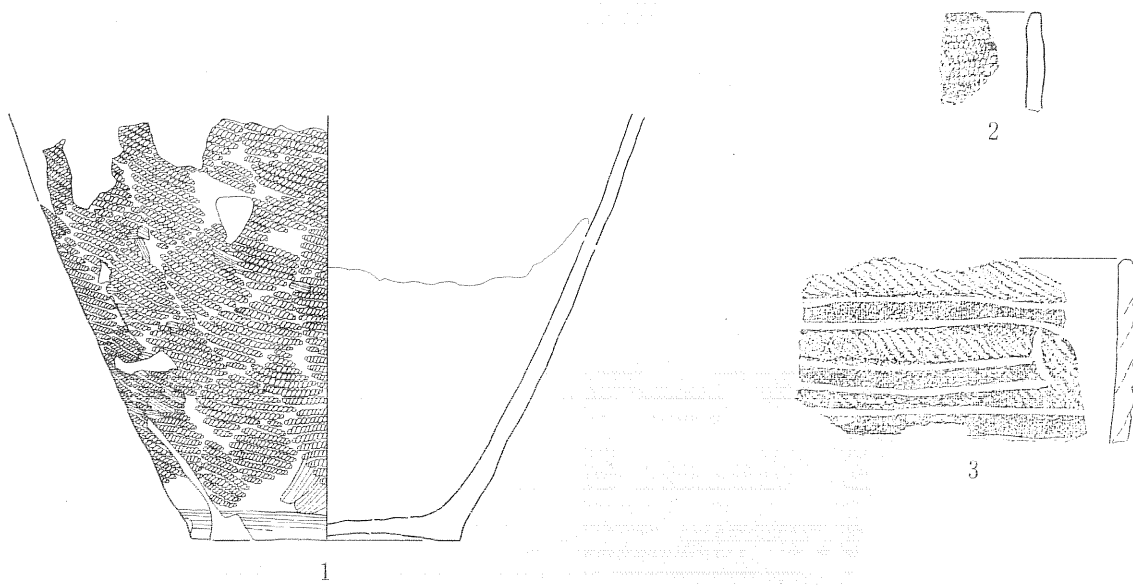


0 5cm

北調査区遺構出土土器類(13) (SR4012・4013)



北調査区遺構出土土器類(14) (SR4014・4015)



SR4016



SR4017(1)

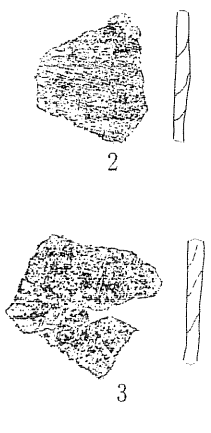
0 5cm

北調査区遺構出土土器類(15) (SR4016・4017(1))



SR4017(2)

1



2

3



SR4018

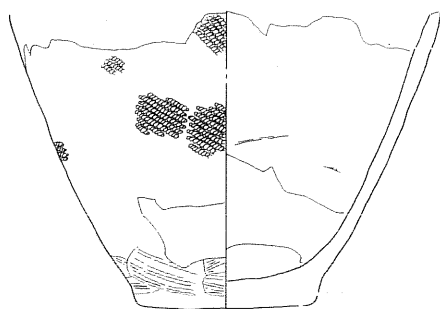
4a

4b

5



北調査区遺構出土土器類(16) (SR4017(2)・4018)



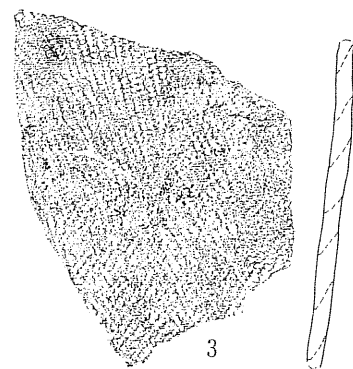
1

SR4019




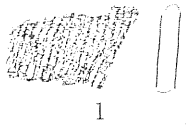
2

SR4040

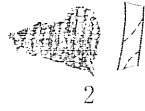


3






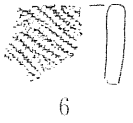
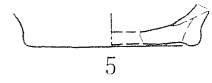
SKP2004





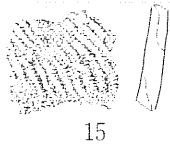

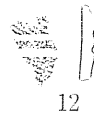
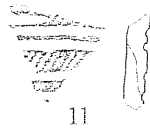
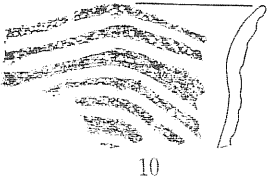
SKP2005





SKP2008



SKP2009




SKP2024





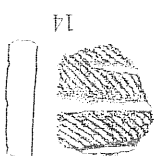

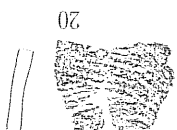


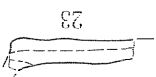
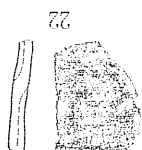
SKP2036



北調査区遺構出土土器類(19) (SKP2045・2046E・2050・2053)




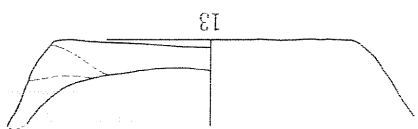
SKP2053



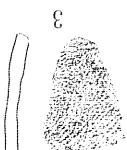
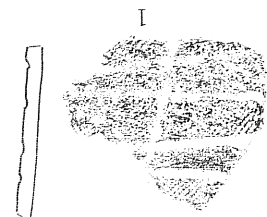
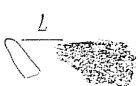
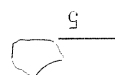
SKP2046E



SKP2050



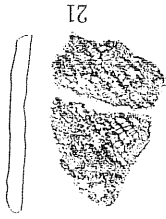
SKP2045





0 5cm

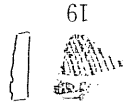
SKP2113



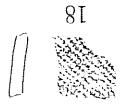
SKP2108



SKP2105C



SKP2090



17




SKP2087B



15



14



13



SKP2082

12



SKP2080

11



SKP2054

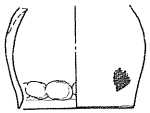
10



7



9



6



8




3



4



5

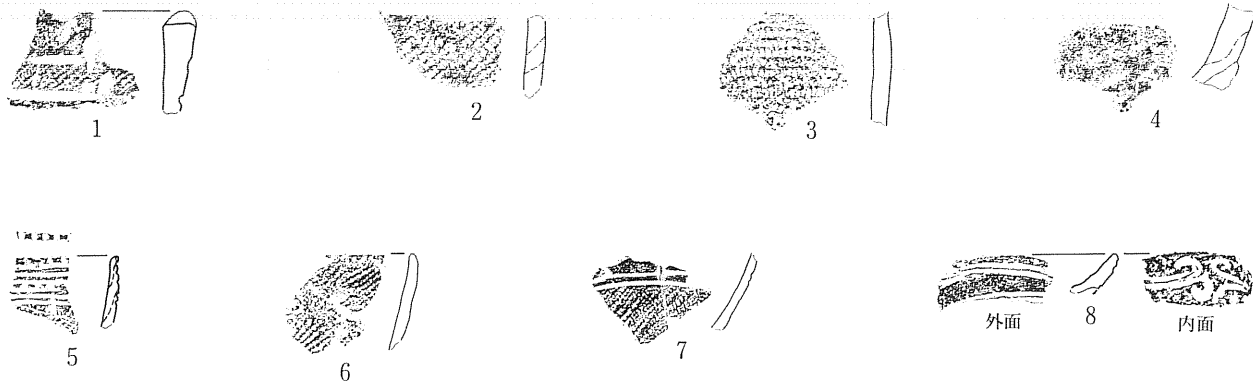


2

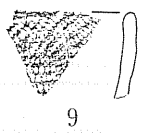


1






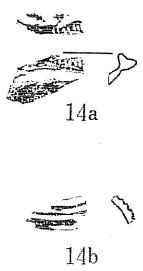
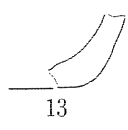
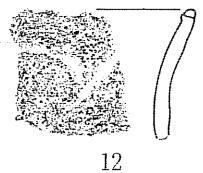
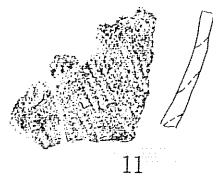
SKP2126




SKP2133A



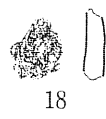
SKP2133B




SKP2134



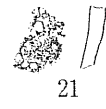
SKP2137




SKP2138

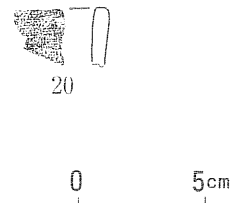
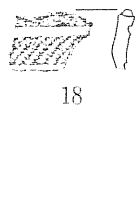
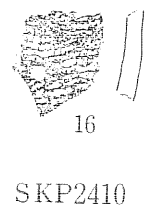
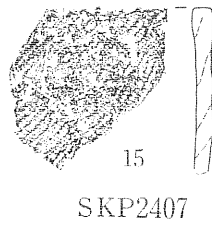


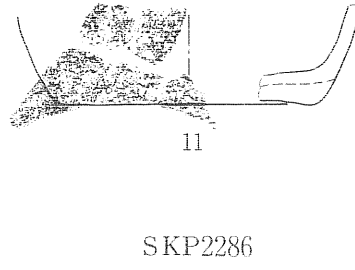

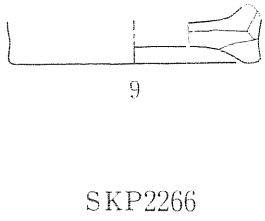
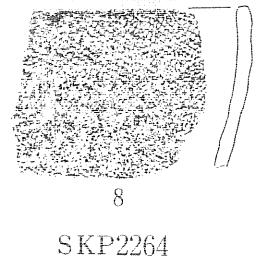

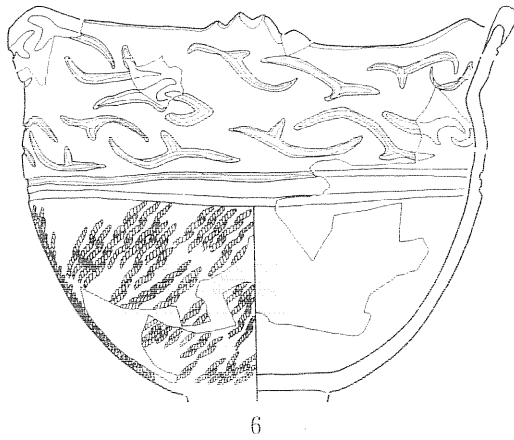
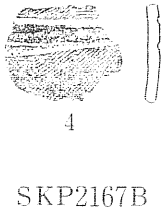
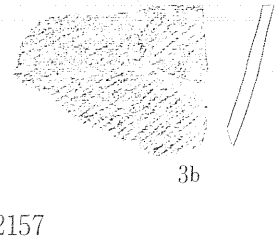
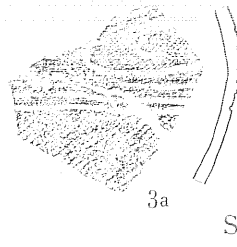
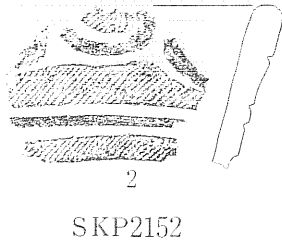


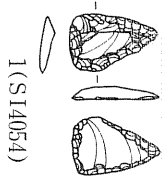
SKP2146



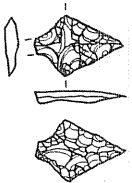
SKP2147



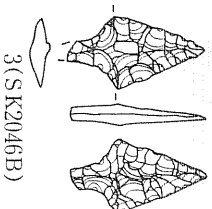




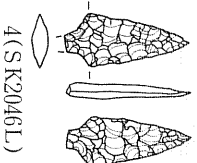
1(S14054)



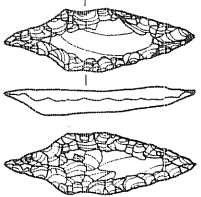
2(SB2025P6)



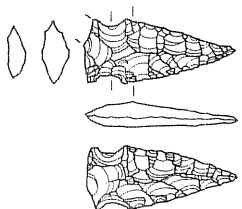
3(SK2046B)



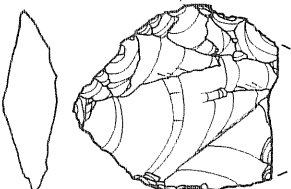
4(SK2046L)



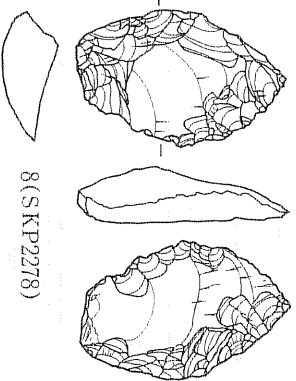
5(SK2105A)



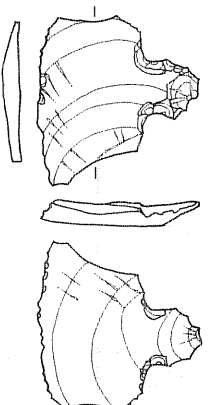
6(SK3082)



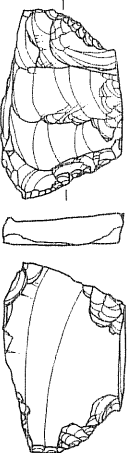
7(SKP2151)



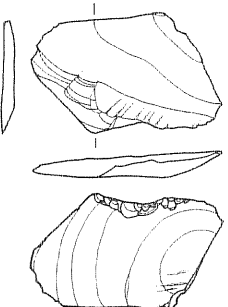
8(SKPP2278)



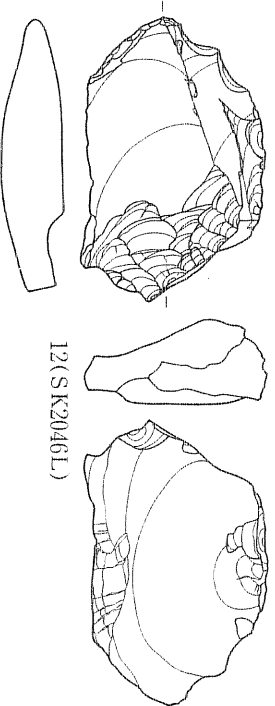
9(SKP2126)



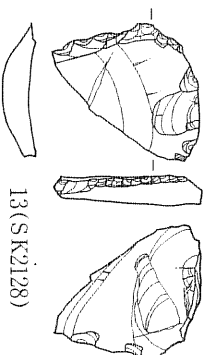
10(S14054)



11(SK2046A)




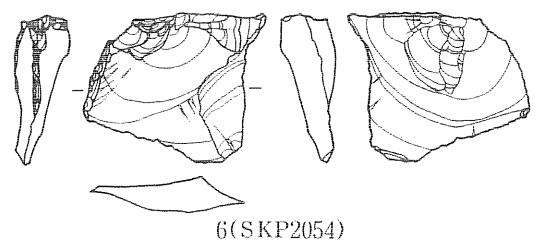
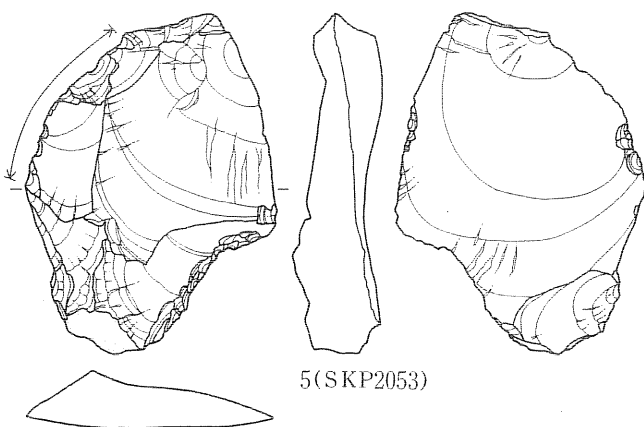
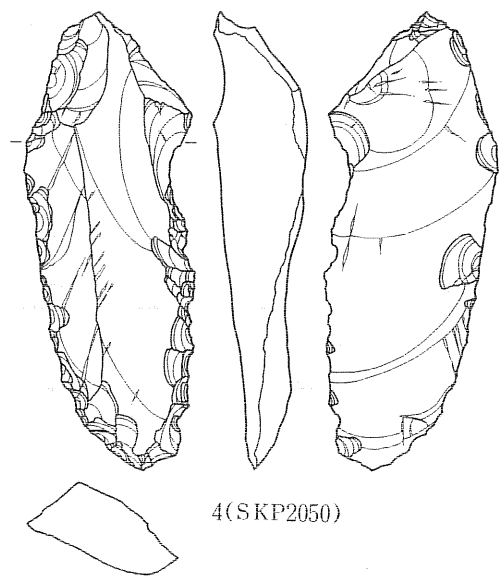
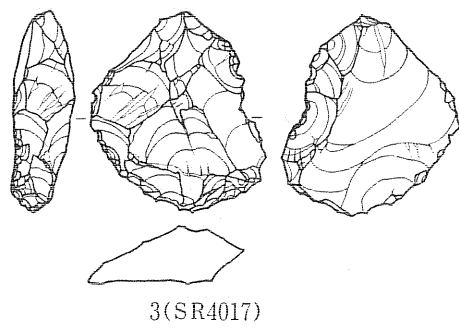
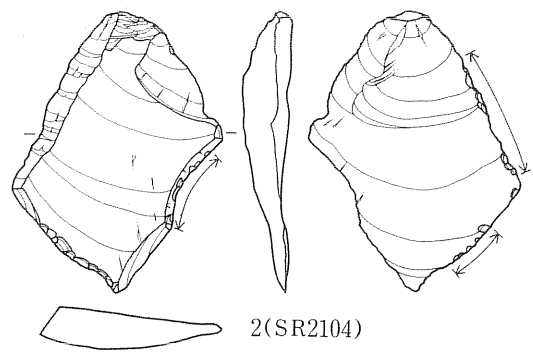
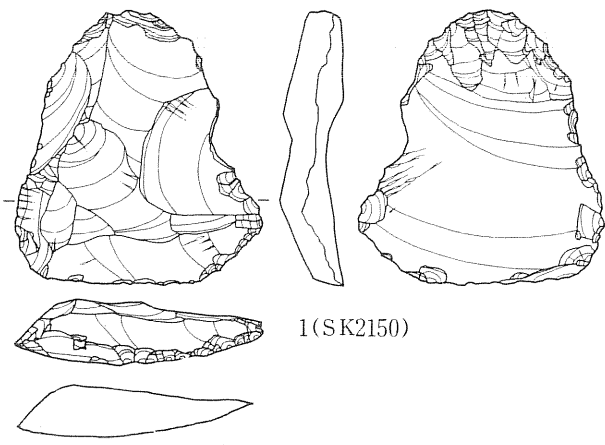
12(SK2046L)



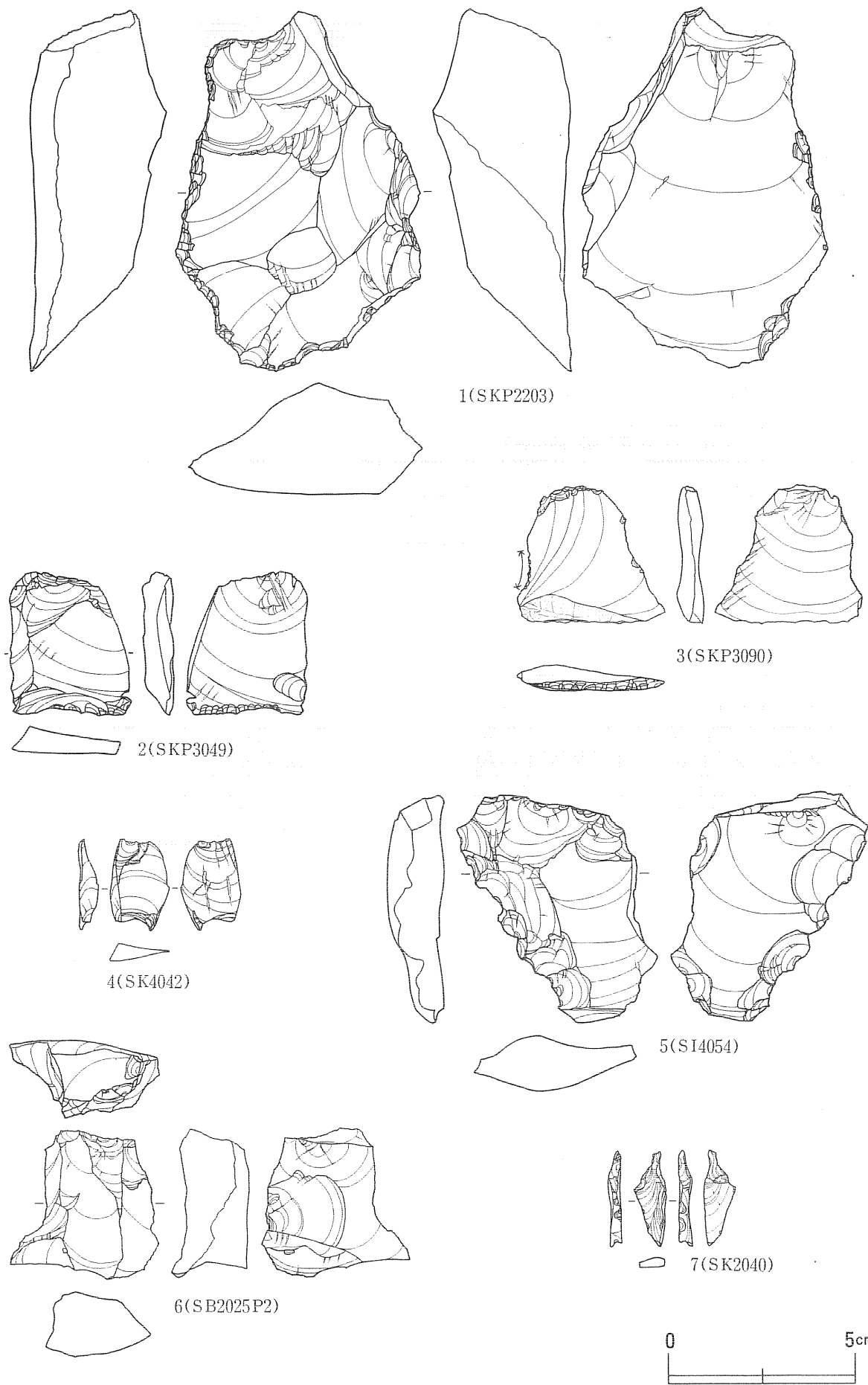
13(SK2128)



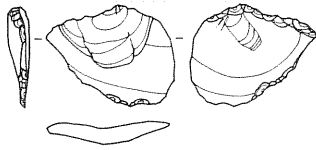
北調査区遺構出土石器類(1) (石鏃・石槍・石匙・スクレイパー)



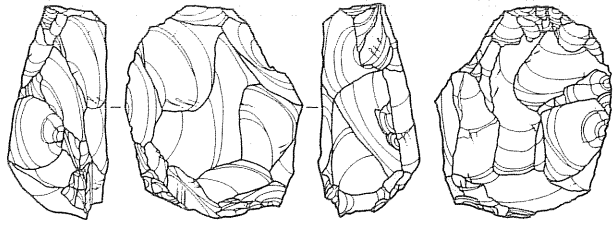
北調査区遺構出土石器類(2) (スクレイパー)



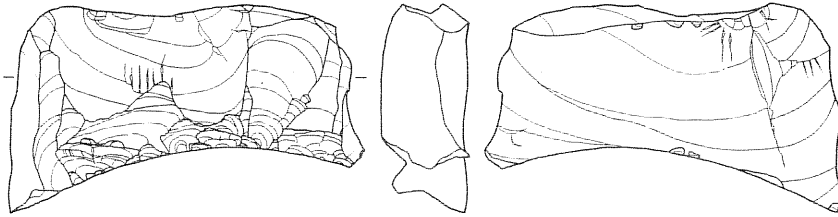
北調査区遺構出土石器類(3) (スクレイパー・楔形石器・二次加工ある剥片)



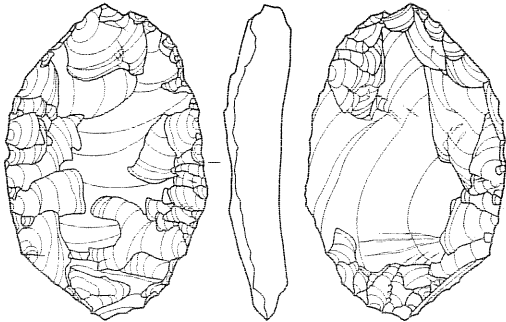
1(SK2046L)



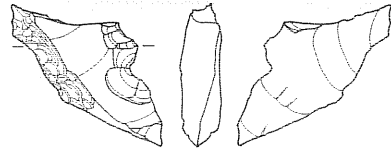
2(SK2118)



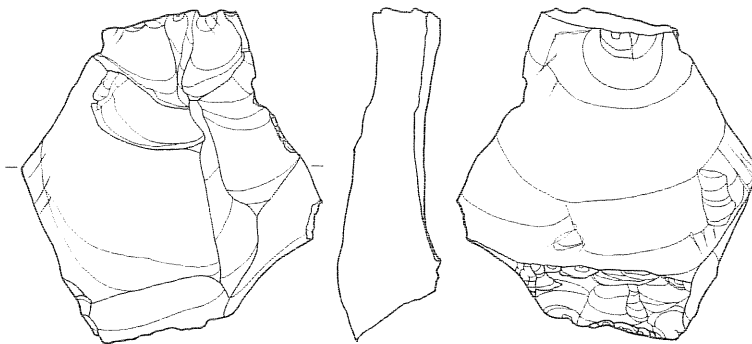
3(SK2142)




4(SK3032)



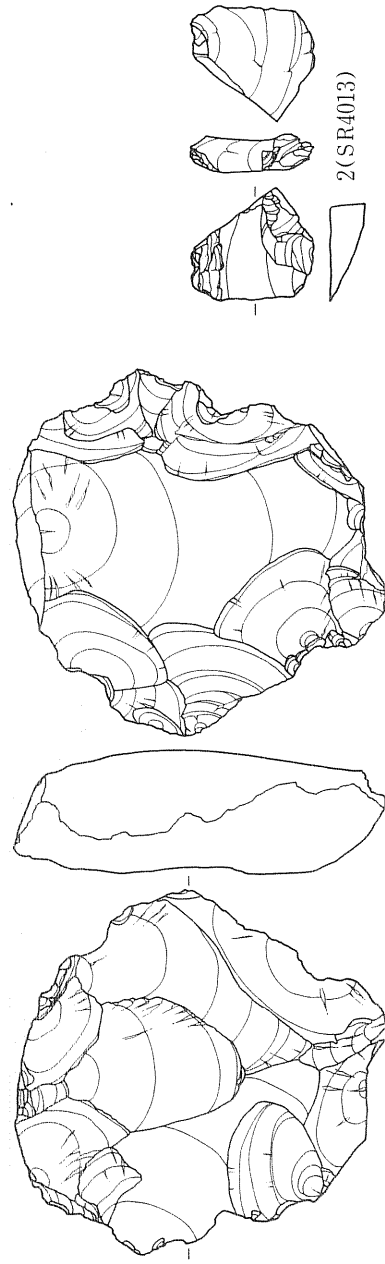
5(SK3032)



6(SK4032)

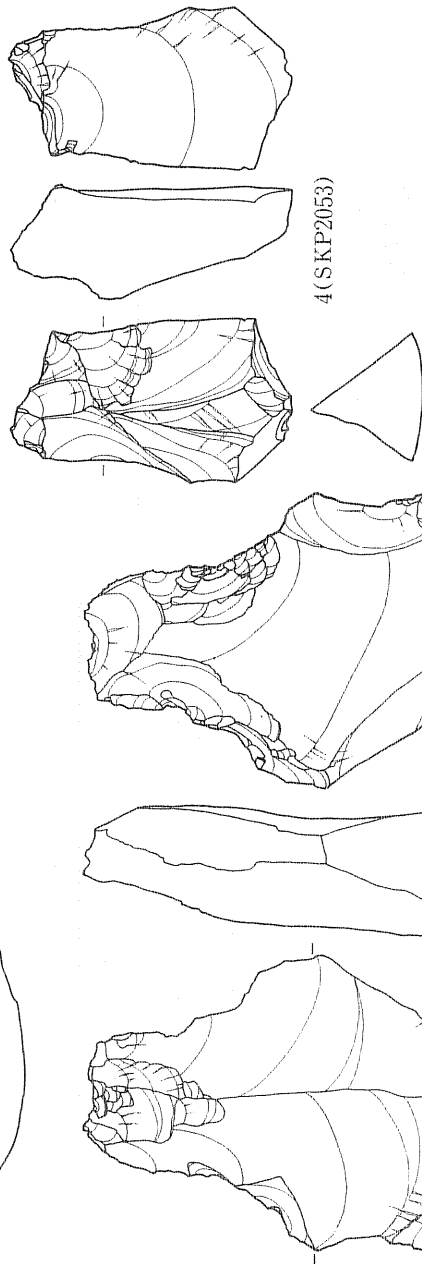


北調査区遺構出土石器類(4) (二次加工ある剥片)



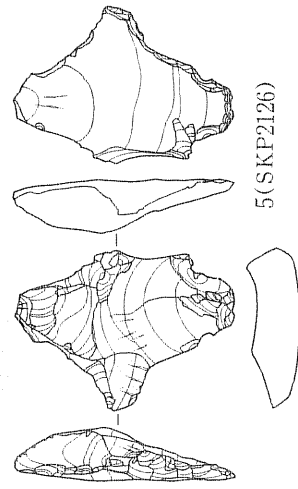
1(SR2104)

2(SR4013)

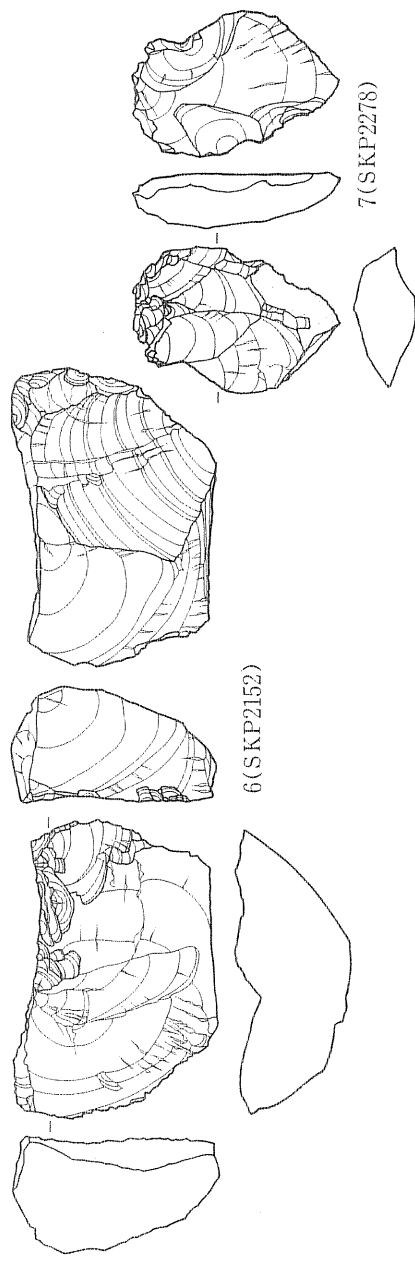


3(SKP2024)

4(SKP2053)

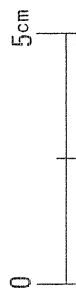


5(SKP2126)



6(SKP2152)

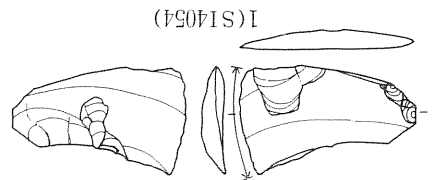
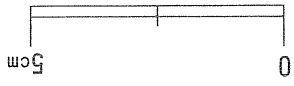
7(SKP2278)



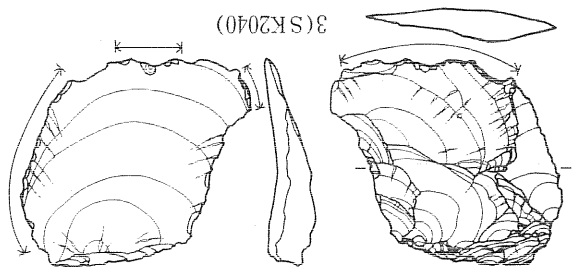
北調査区遺構出土石器類(5) (二次加工ある剥片)



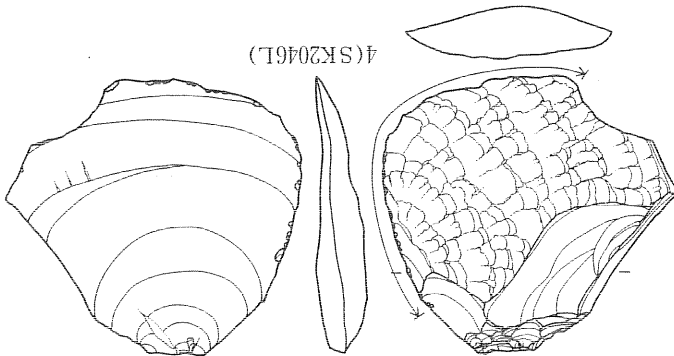
北調査区遺構出土石器類(6) (微小剥離痕ある剥片)



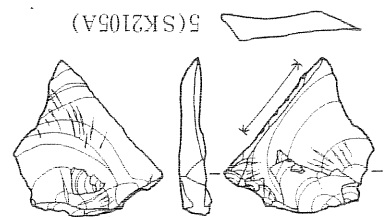
1(S14054)




3(SK2040)



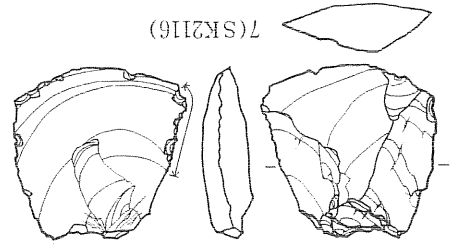
4(SK2046L)



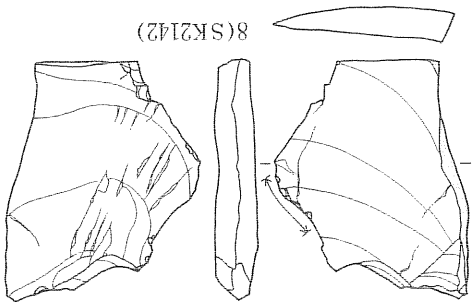
5(SK2105A)



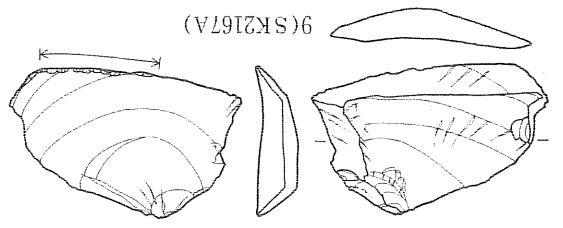
6(SK2116)



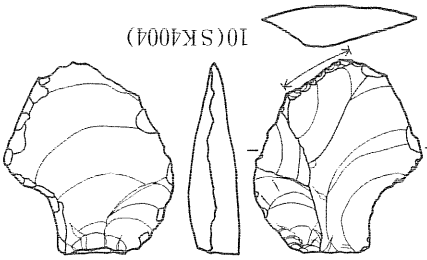
7(SK2116)



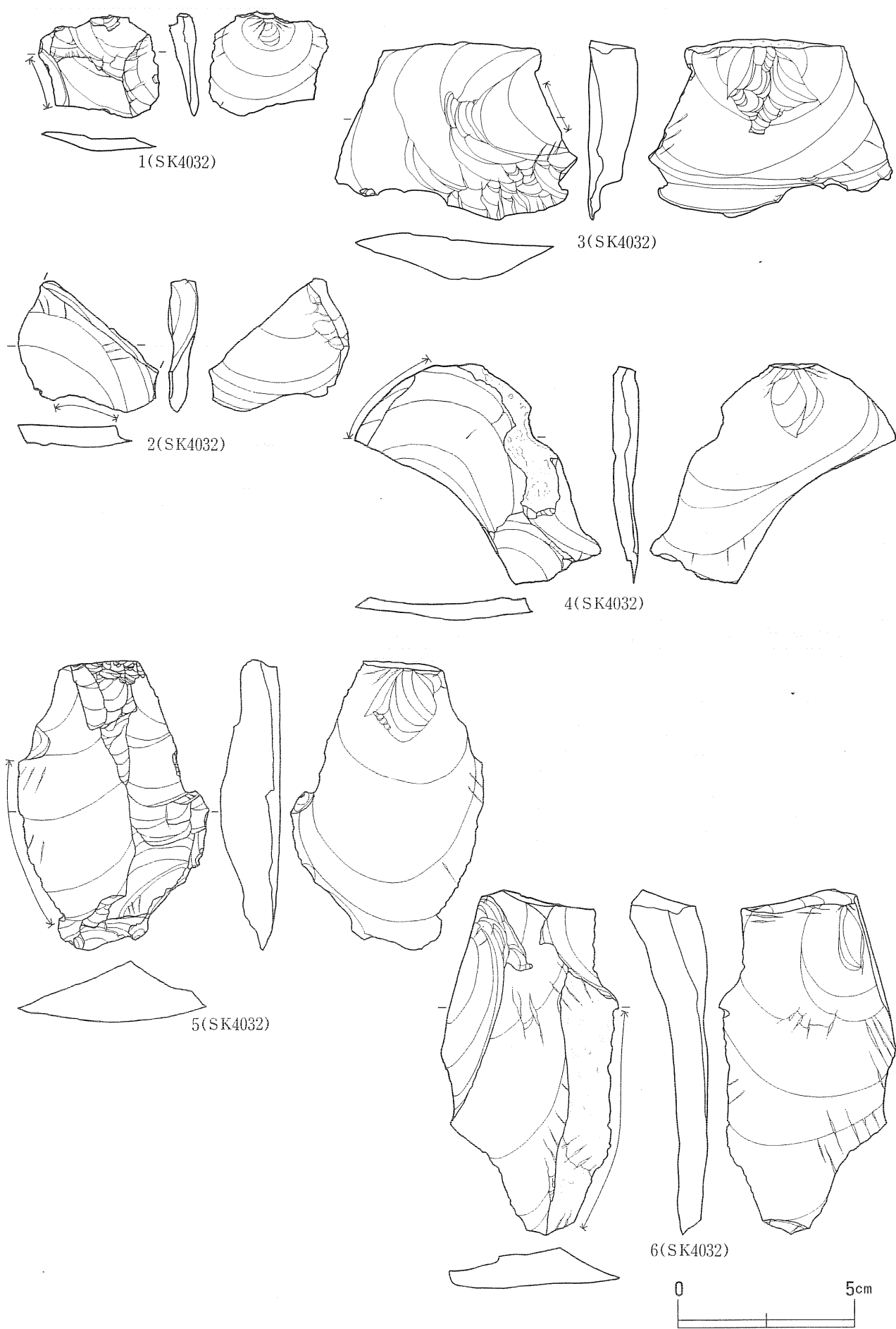
8(SK2142)



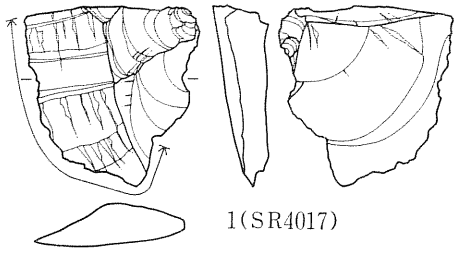
9(SK2167A)



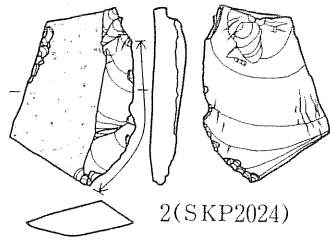
10(SK4004)



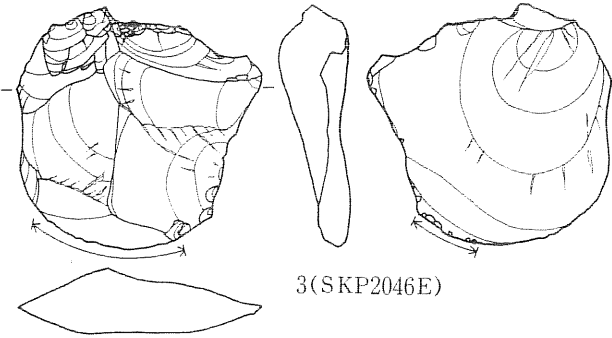
北調査区遺構出土石器類(7) (微小剝離痕ある剥片)



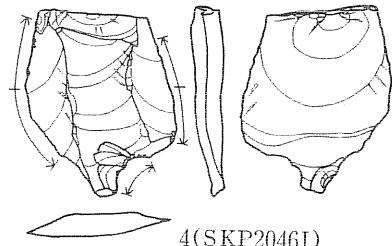
1(SR4017)



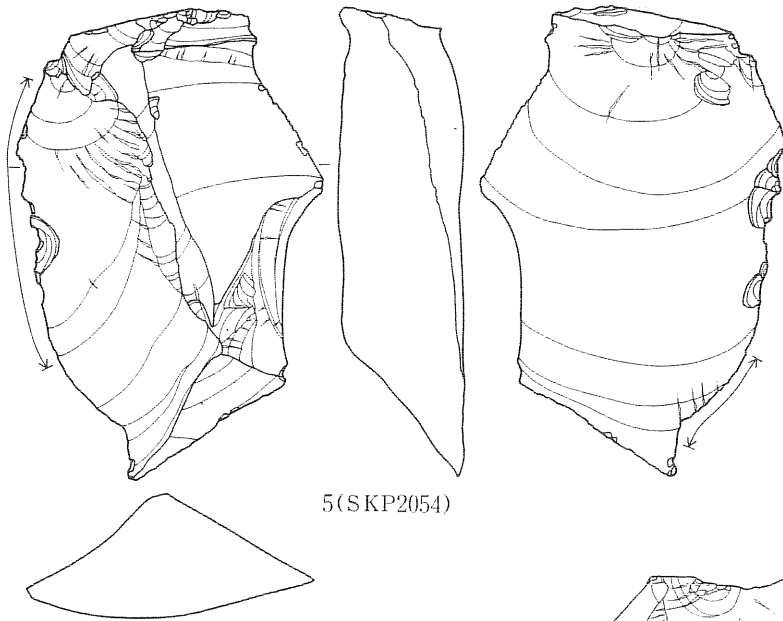
2(SKP2024)



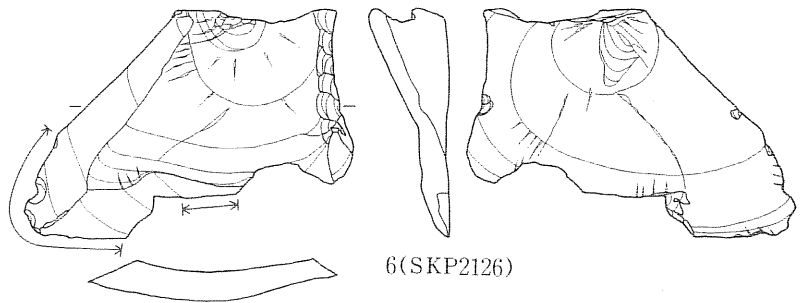
3(SKP2046E)




4(SKP2046I)



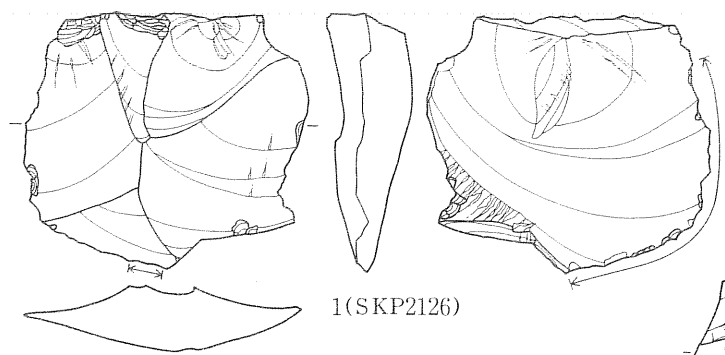
5(SKP2054)



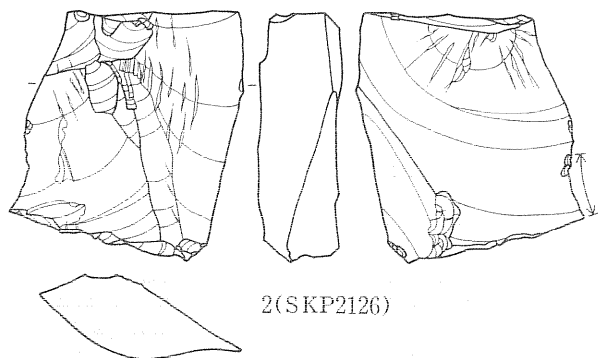
6(SKP2126)



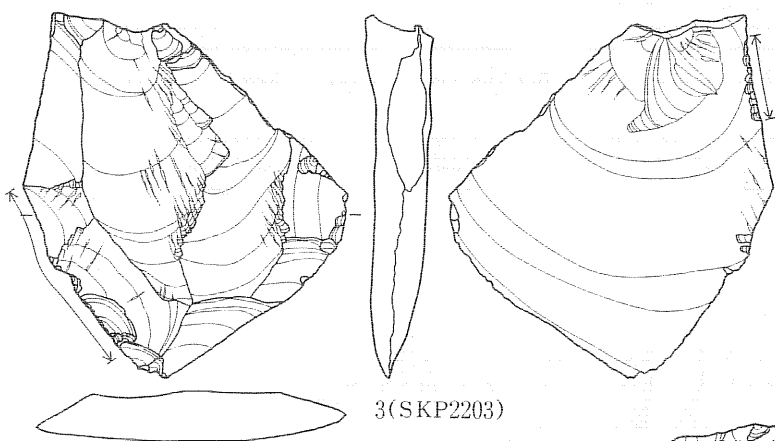
北調査区遺構出土石器類(8) (微小剝離痕ある剥片)



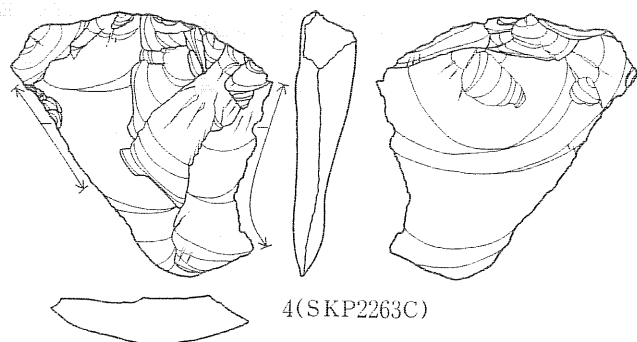
1(SKP2126)



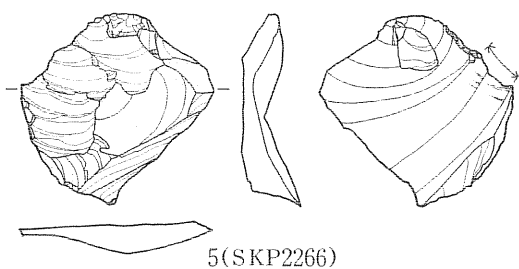
2(SKP2126)



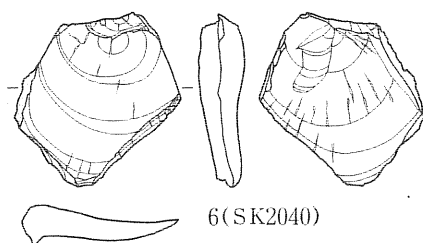
3(SKP2203)



4(SKP2263C)



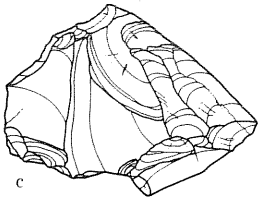
5(SKP2266)



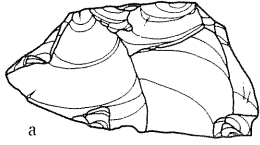
6(SK2040)



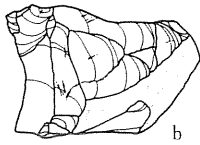
北調査区遺構出土石器類(9) (微小剥離痕ある剥片・剥片)



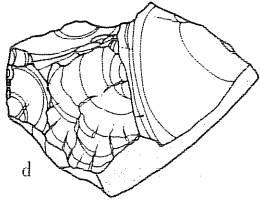
c



a

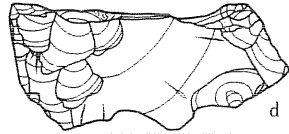


b

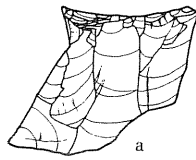


d

1(SB2025P2)



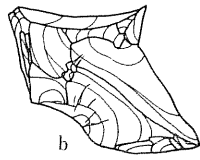
d



a

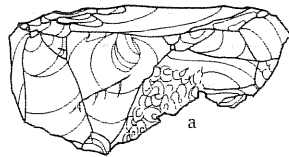


c

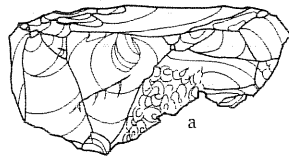


b

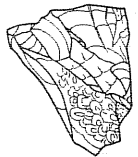
2(SB2025P3)



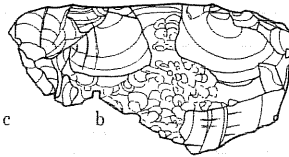
d



a

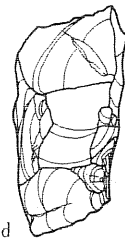


c

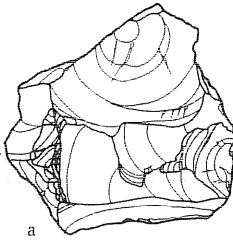


b

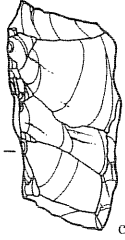
3(SB2025P3)



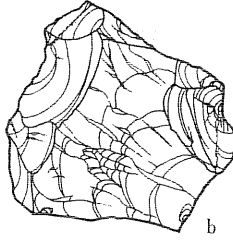
d



a



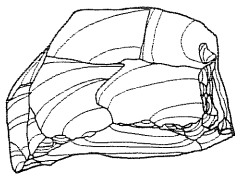
c



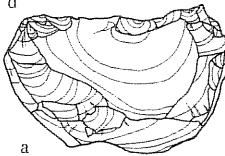
b



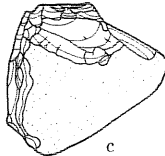
4(SK2040)



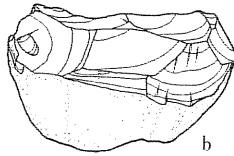
d



a




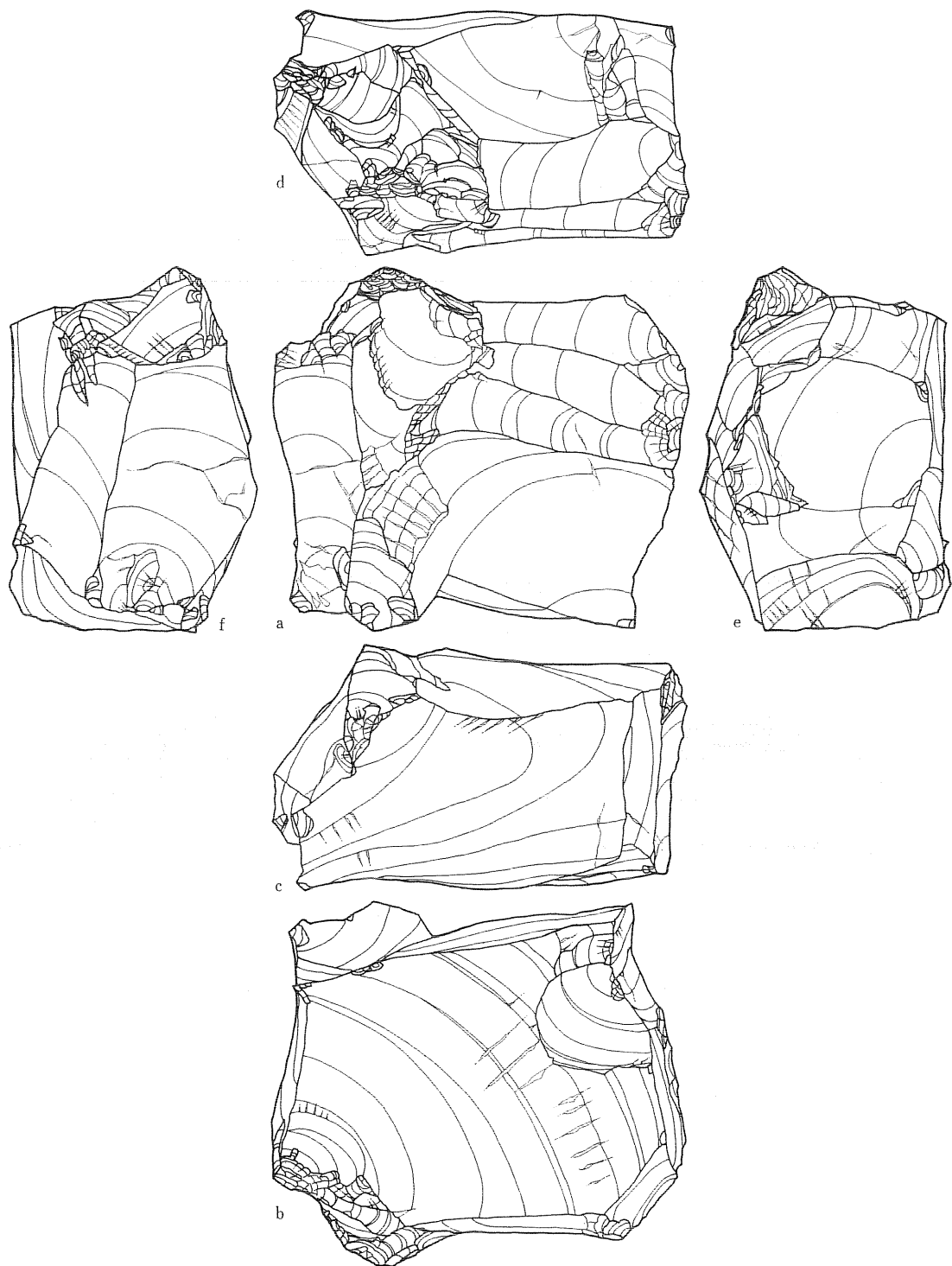
c




b

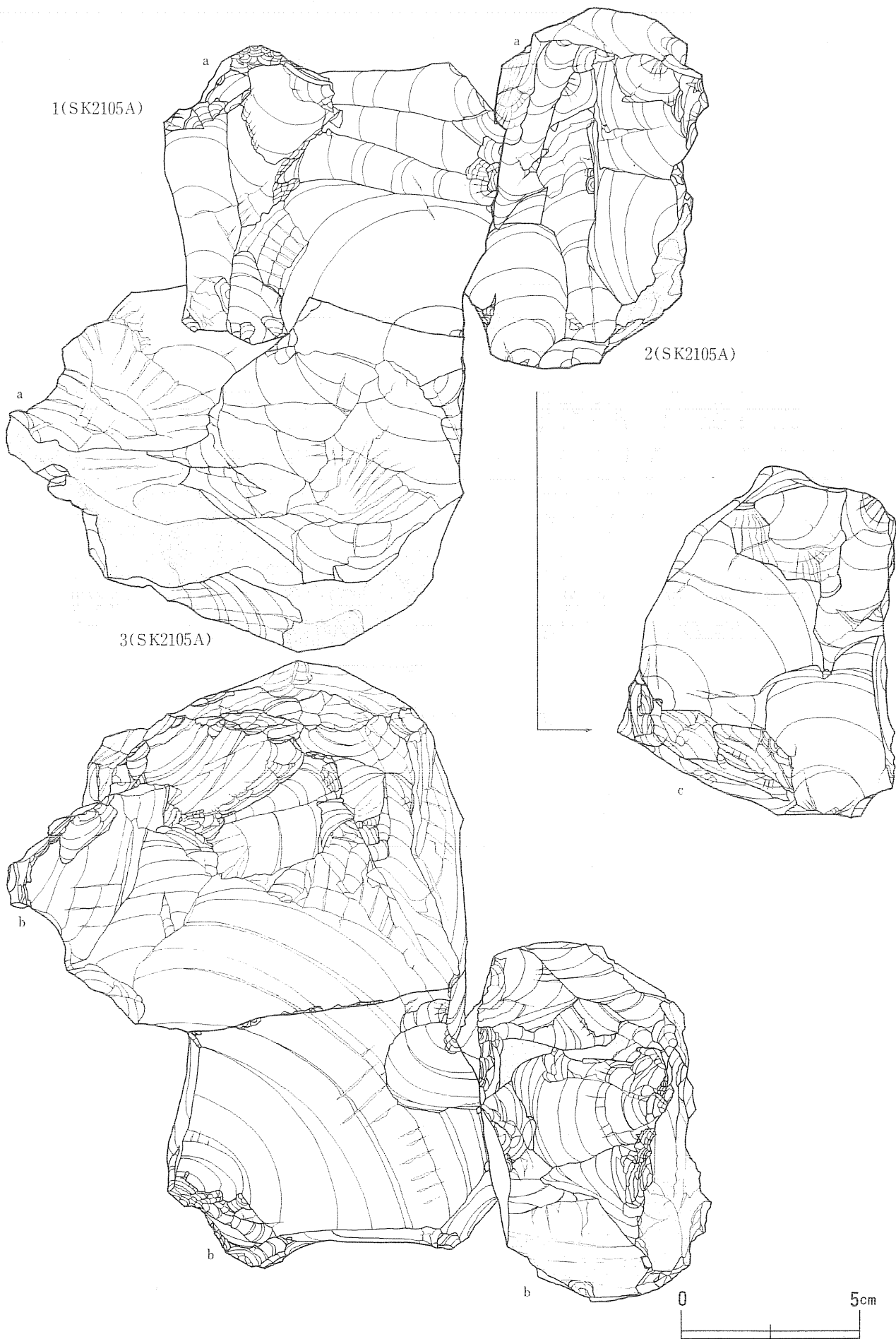
5(SK2105A)





1(SK2105A)

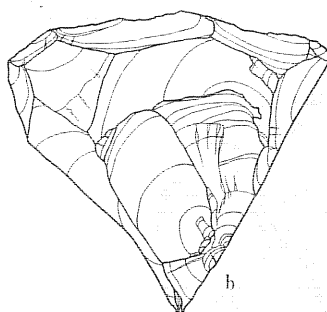
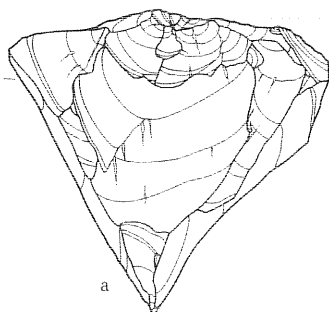
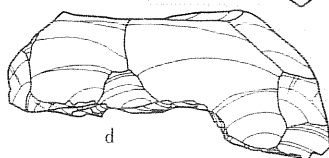




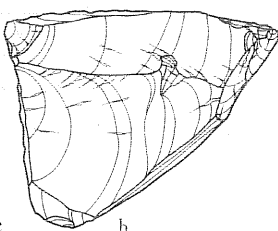
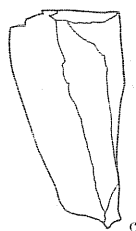
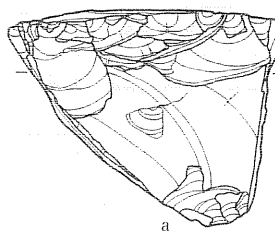

北調査区遺構出土石器類(12) (石核)



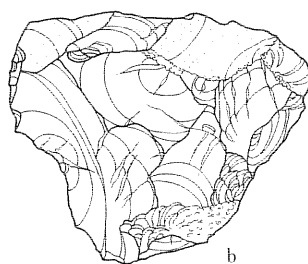
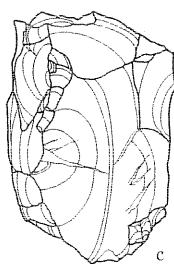
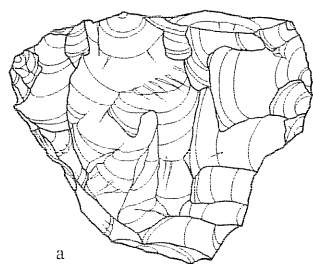
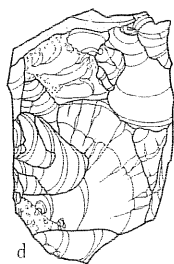
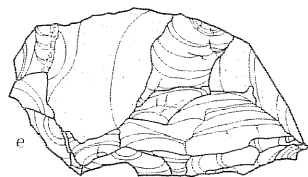
1(SK3032)




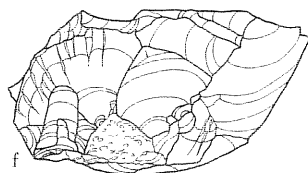
2(SK3032)



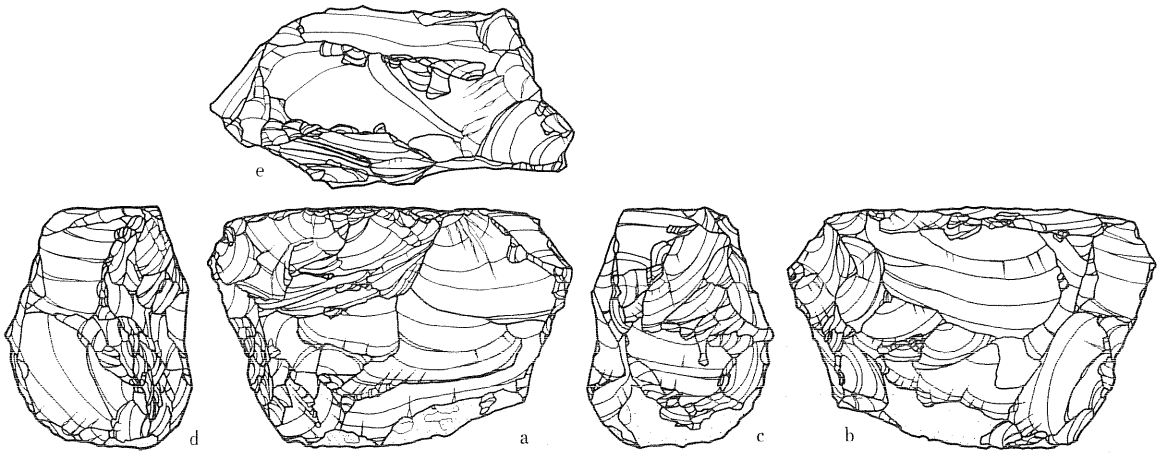
3(SK3032)



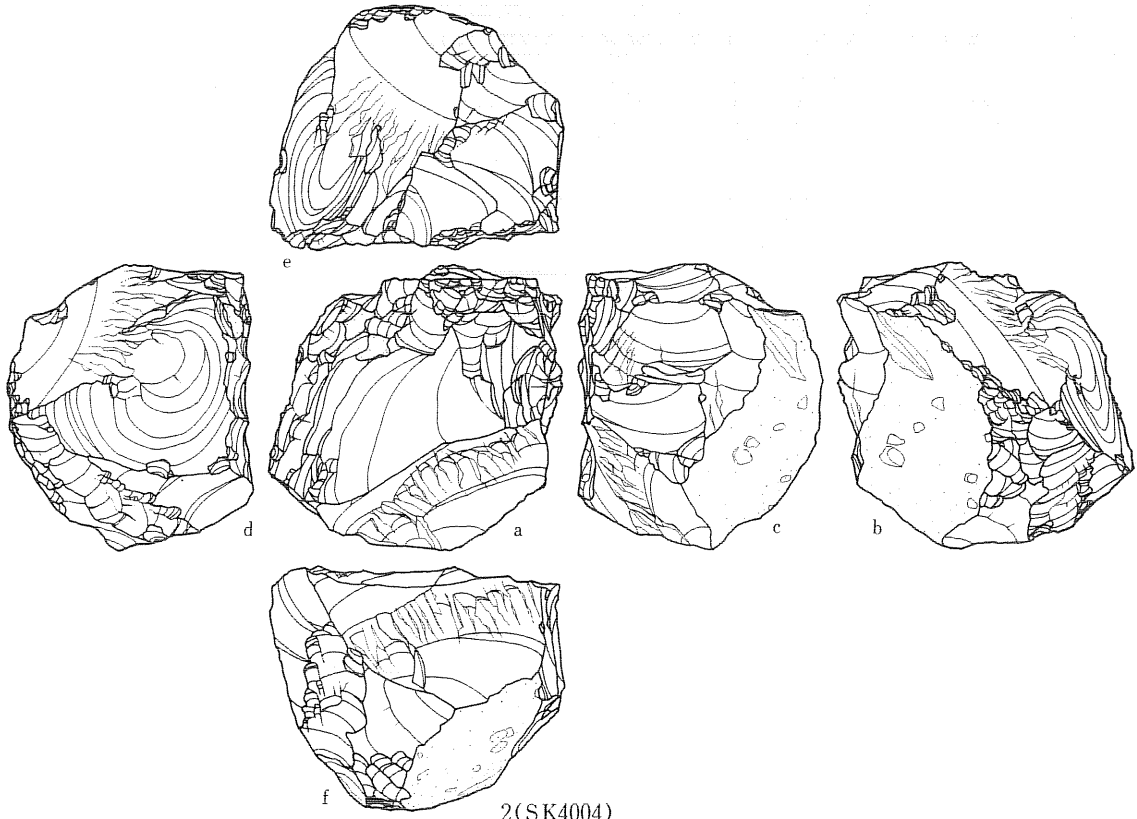
4(SK3032)





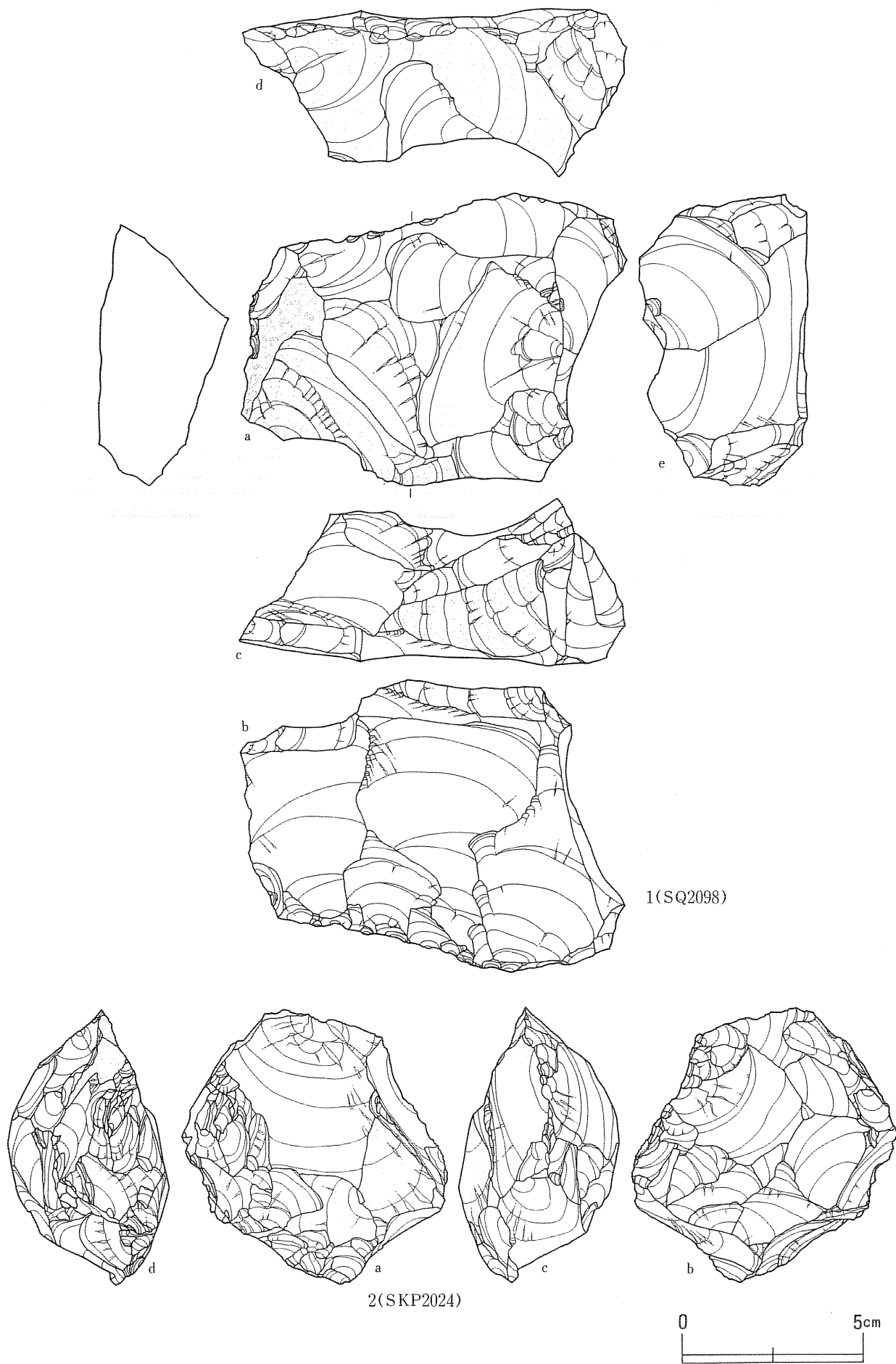


1(SK4004)

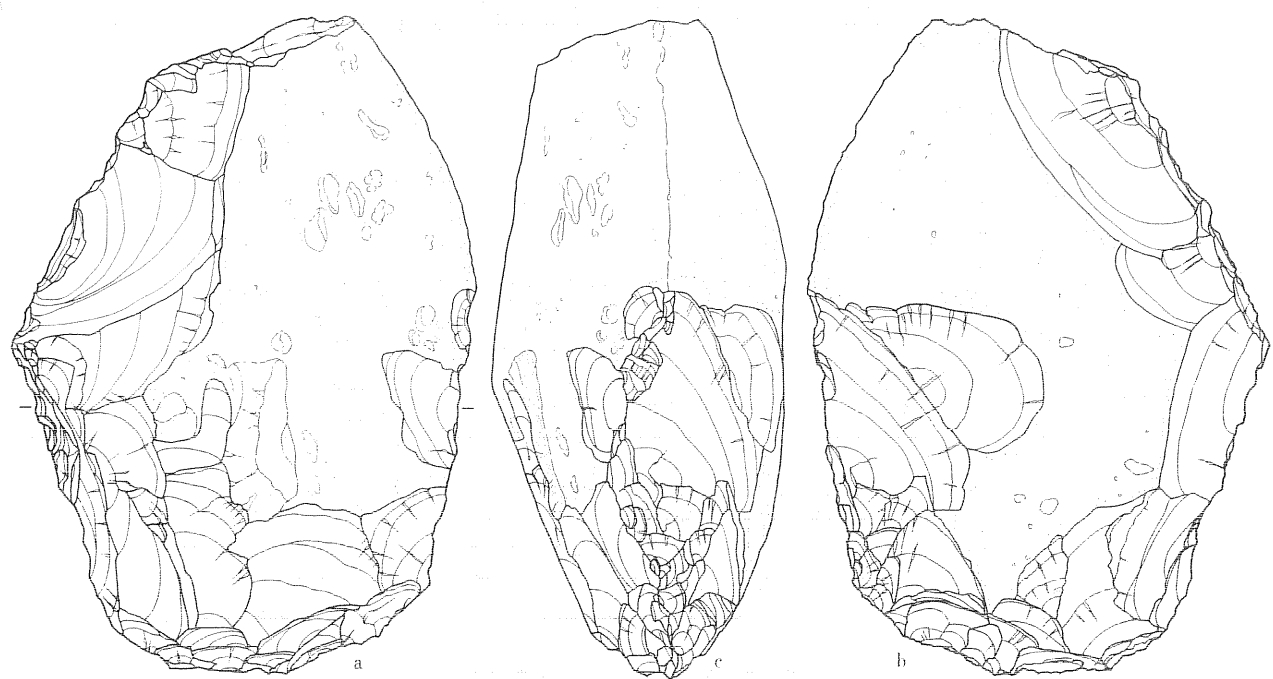


2(SK4004)

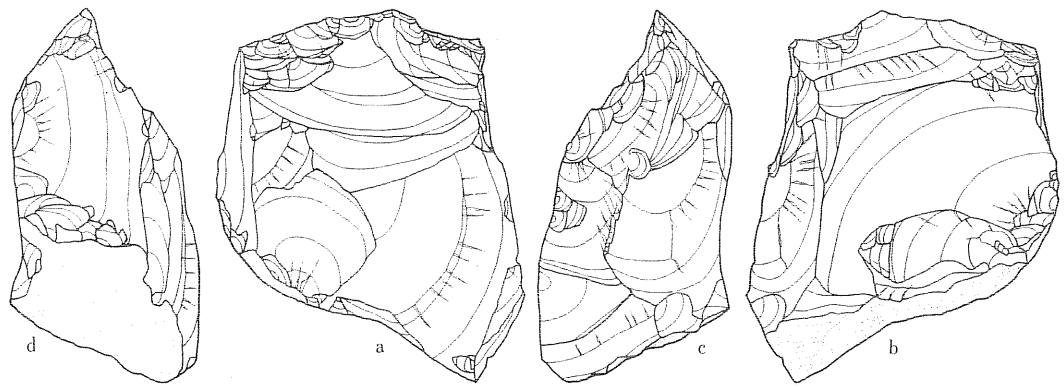
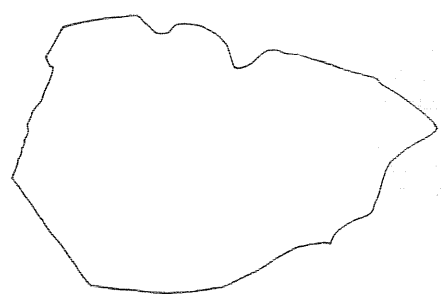




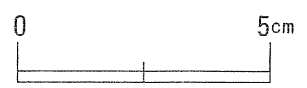
北調査区遺構出土石器類(15) (石核)


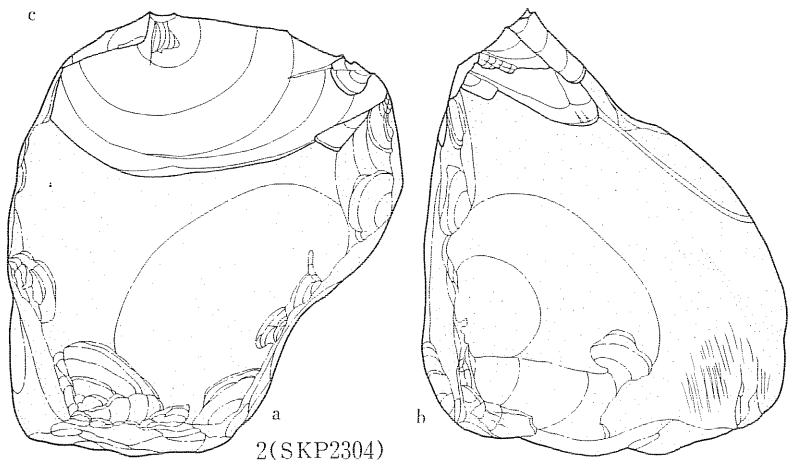
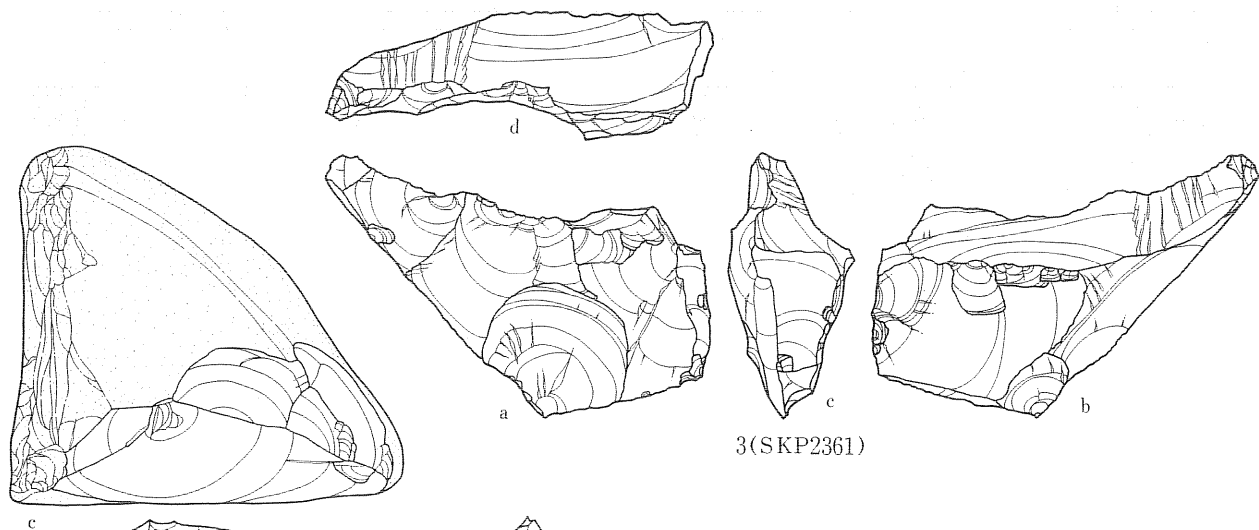
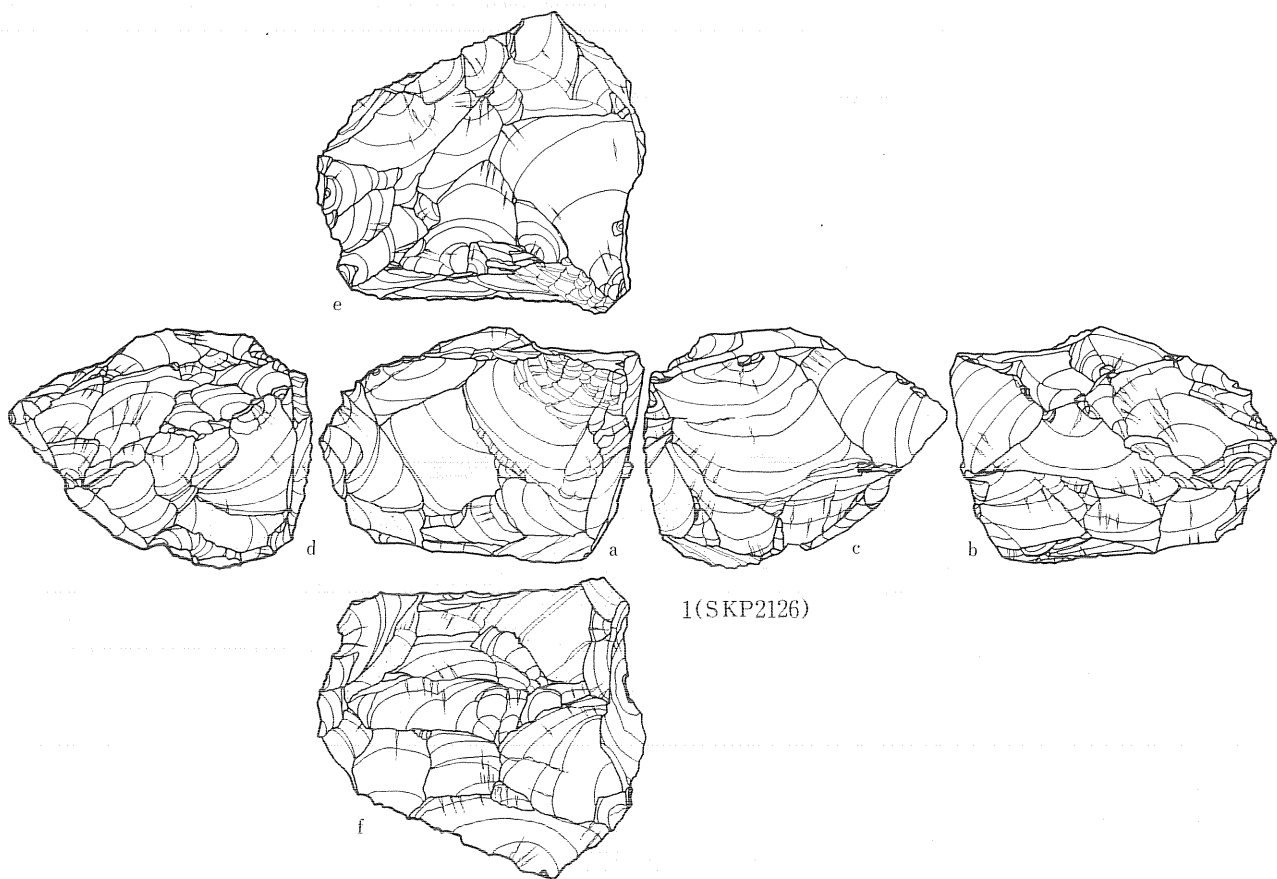


1(SKP2036)

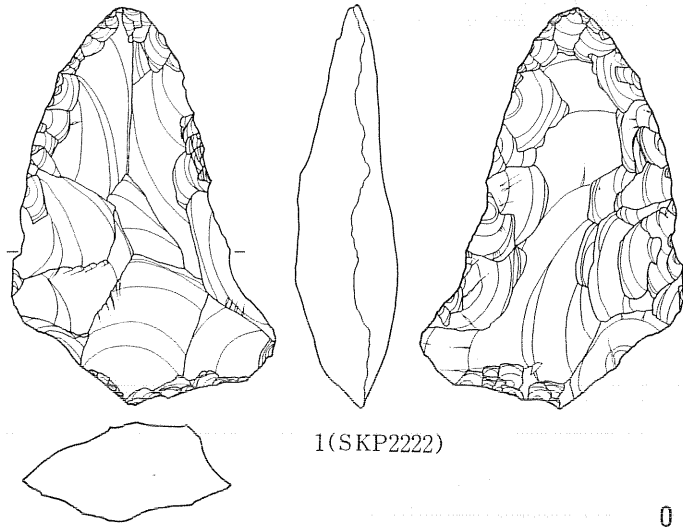


2(SKP2045)

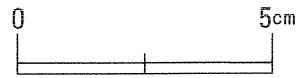





北調査区遺構出土石器類(17) (石核)

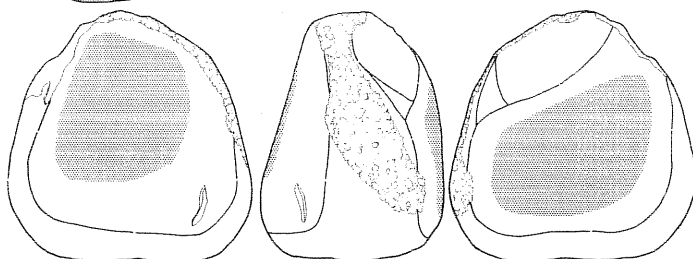
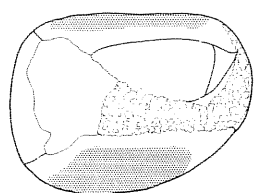
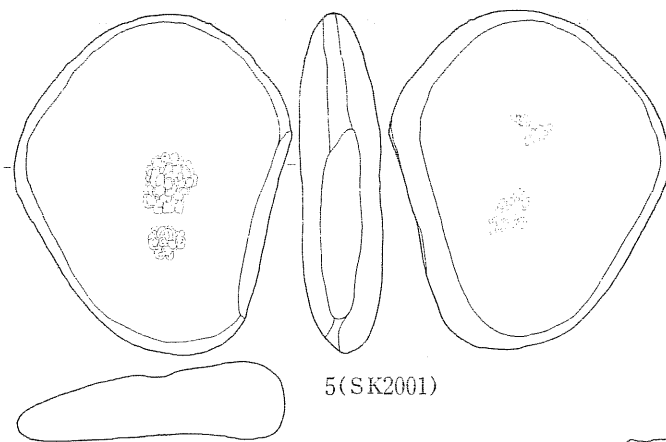
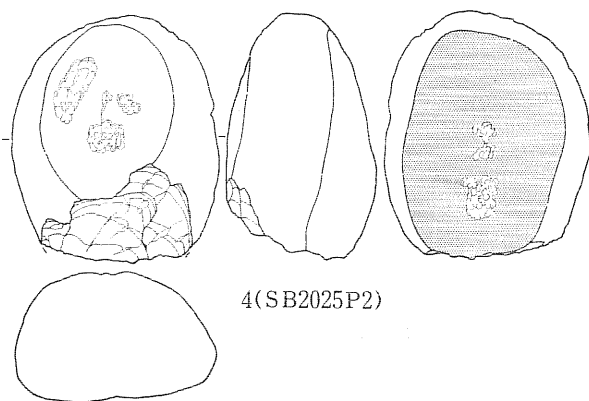
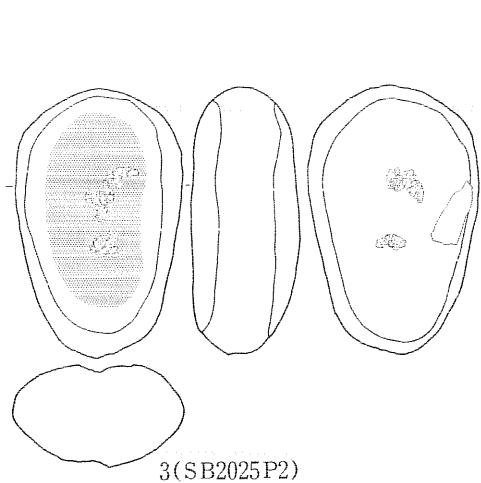
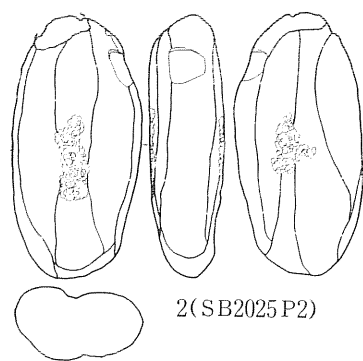
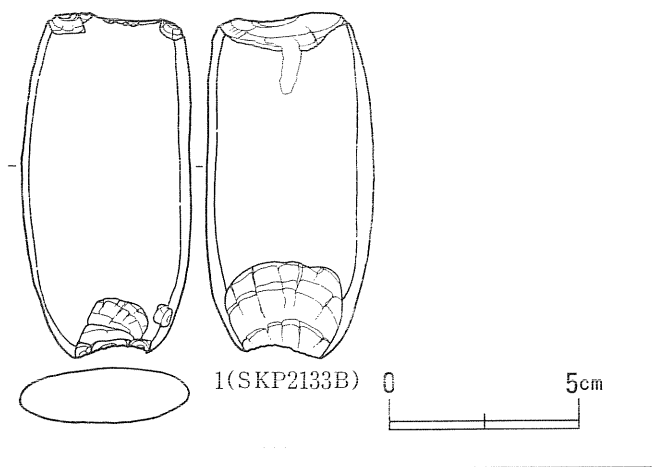


1(SKP2222)

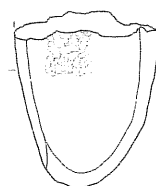


2(SKP2092)





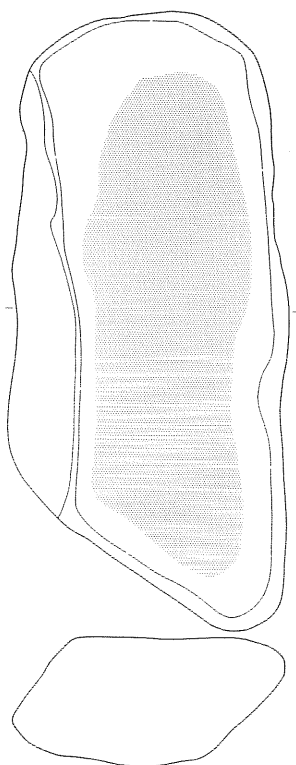
6(SK2006)



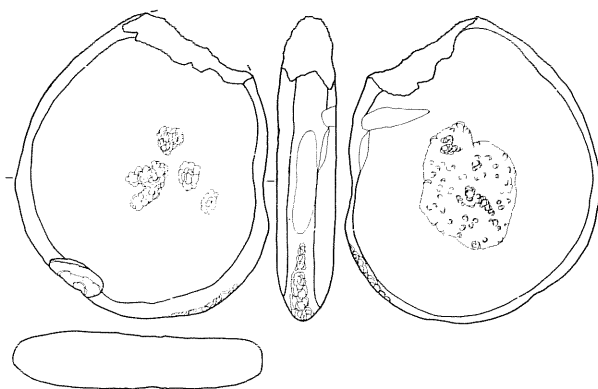
7(SK2042)



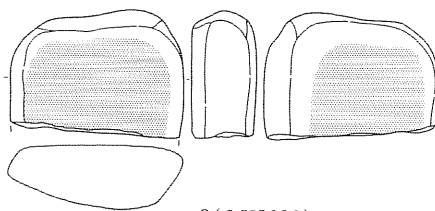
北調査区遺構出土石器類(19) (石錘・凹石類)



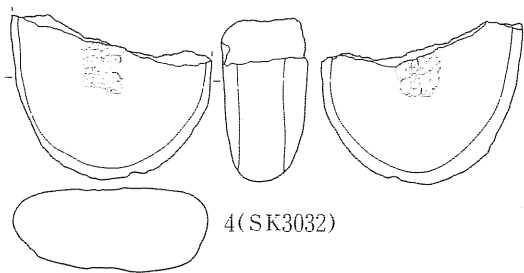
1(SK2119)



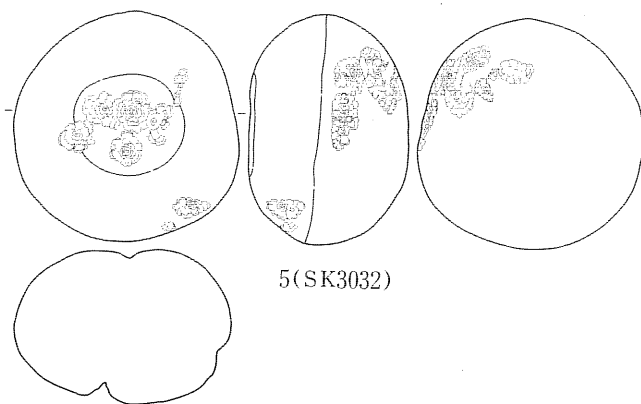
2(SK2128)



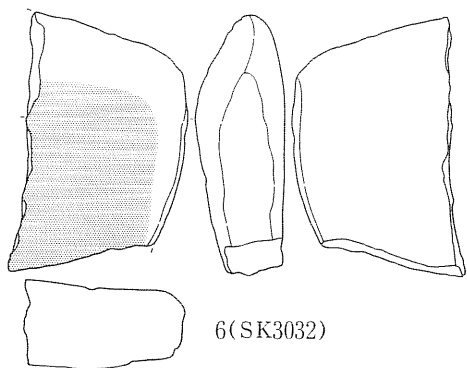
3(SK3032)



4(SK3032)




5(SK3032)

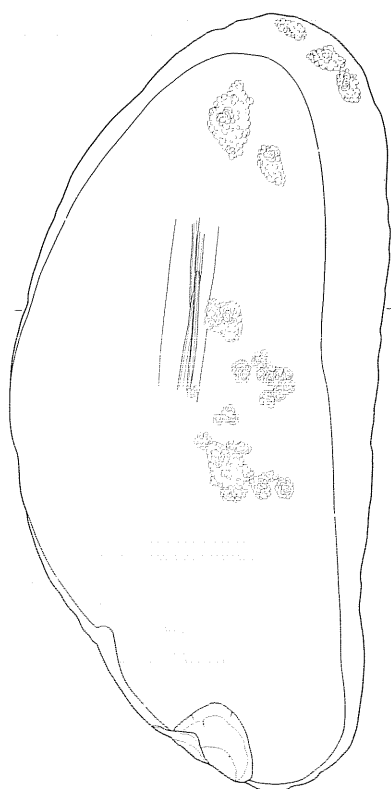


6(SK3032)

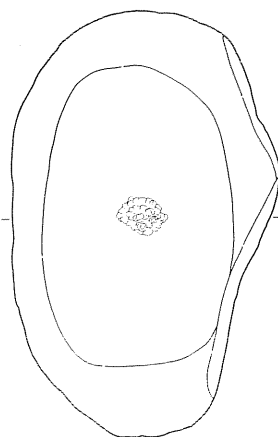


7(SK3032)






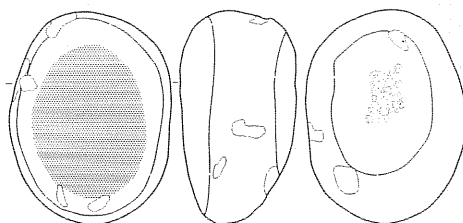
1(SK3032)




2(SK4004)



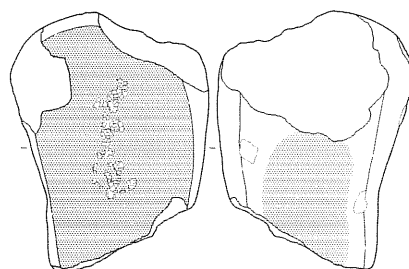
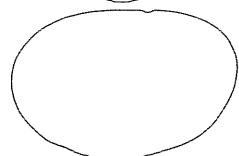
3(SK4004)




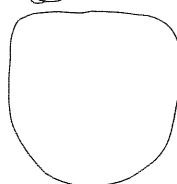
4(SK4004)



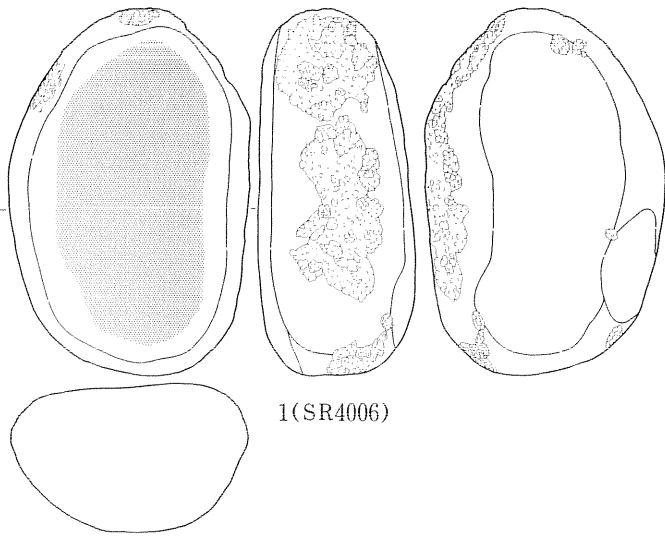
5(SK4032)



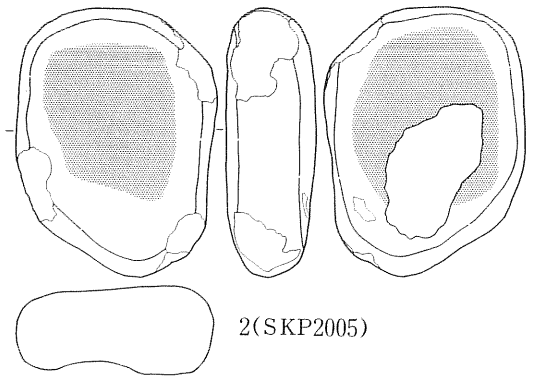
6(SK4032)



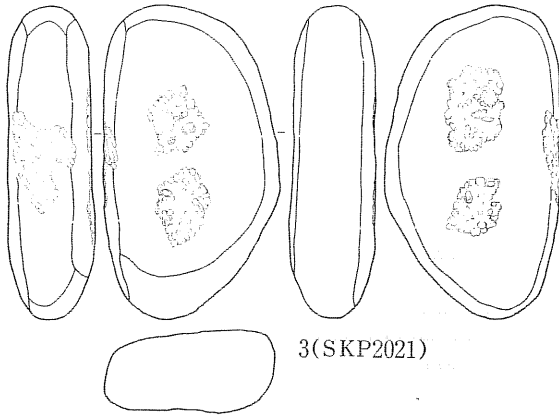





1(SR4006)



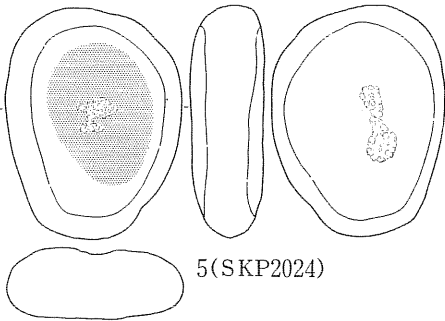
2(SKP2005)



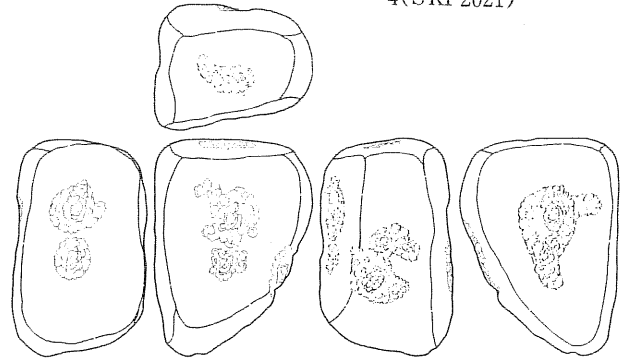
3(SKP2021)



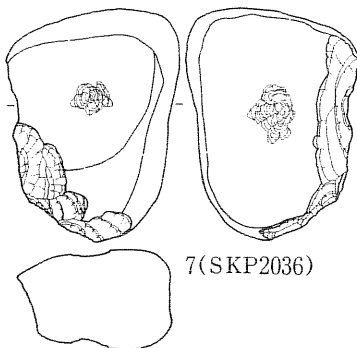
4(SKP2021)




5(SKP2024)




6(SKP2036)

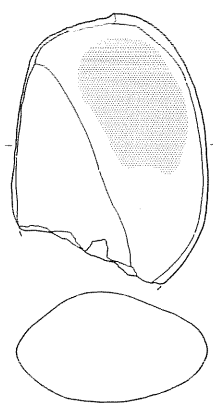


7(SKP2036)

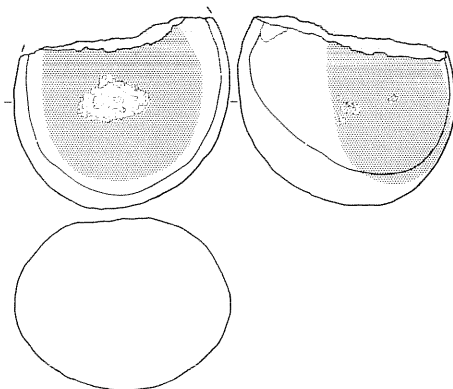


8(SKP2036)

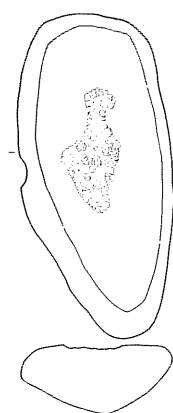




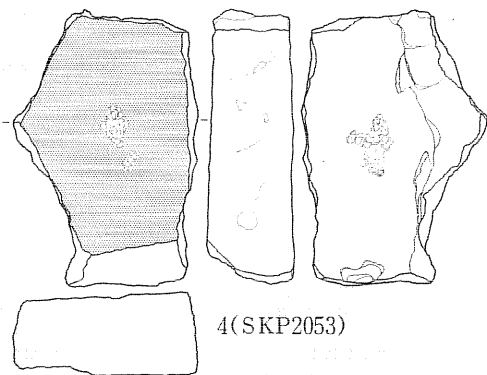
1(SKP2045)




2(SKP2050)



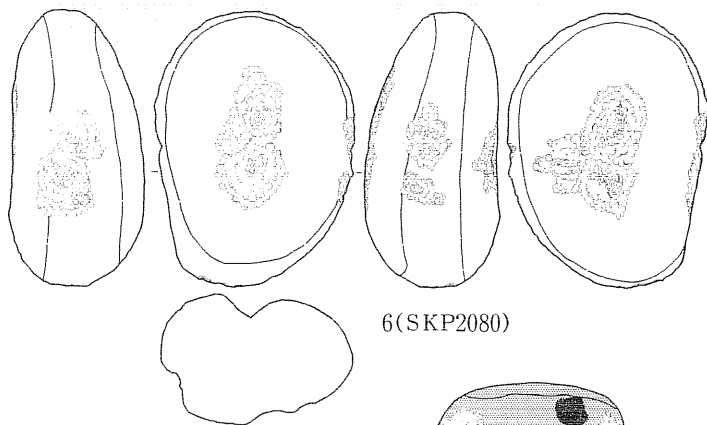
3(SKP2053)



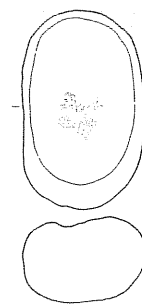
4(SKP2053)



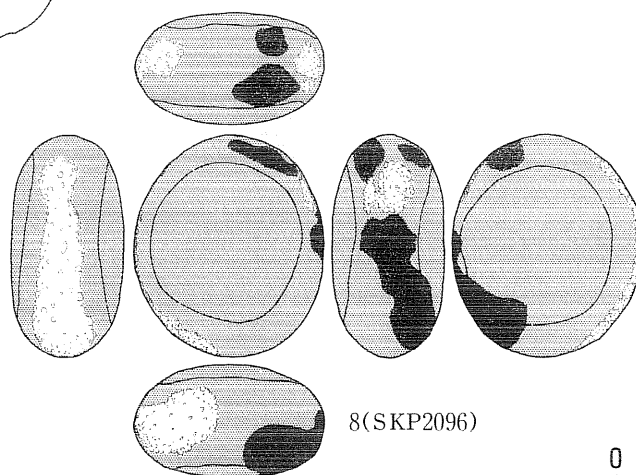
5(SKP2053)




6(SKP2080)

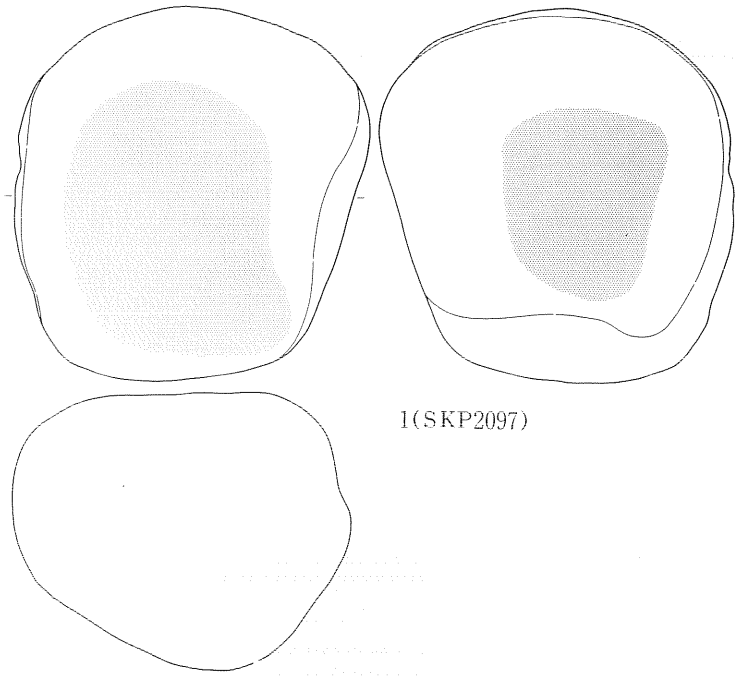


7(SKP2087B)



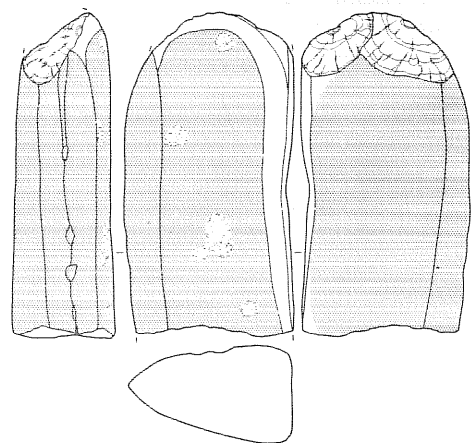
8(SKP2096)



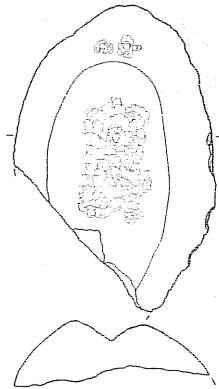


1(SKP2097)

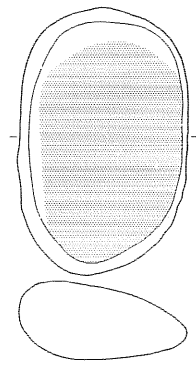
2(SKP2097)



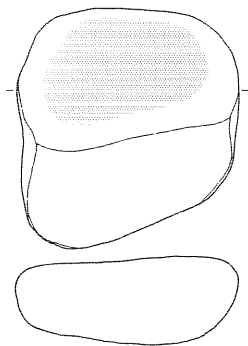
3(SKP2126)



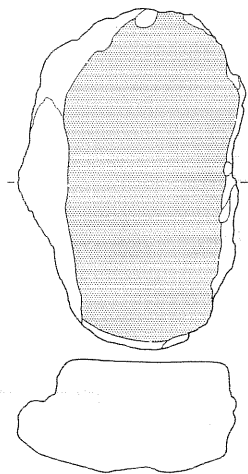
4(SKP2133A)



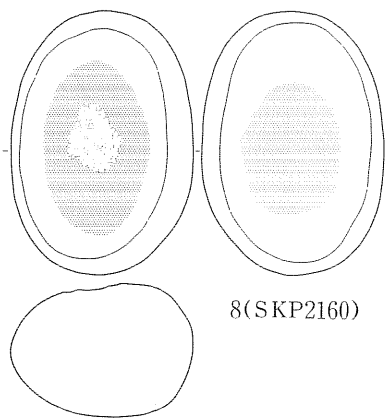
5(SKP2134)




6(SKP2151)

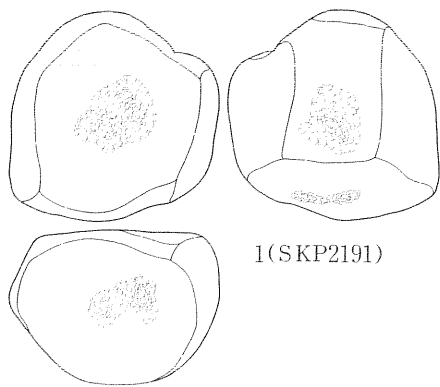


7(SKP2152)




8(SKP2160)

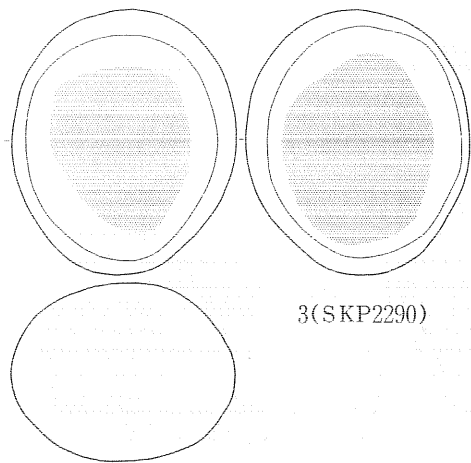





1(SKP2191)



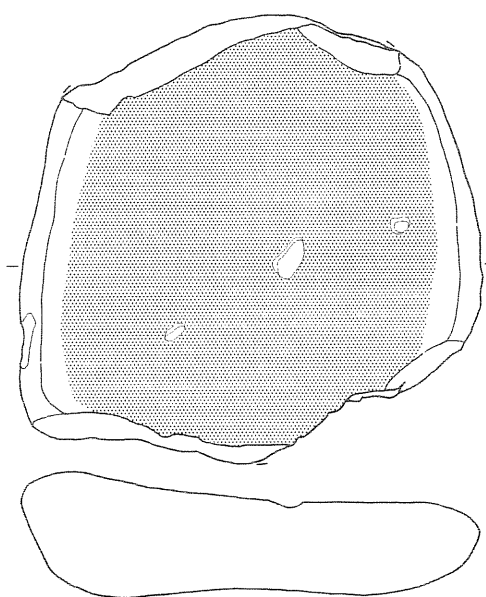

2(SKP2267)




3(SKP2290)




4(SKP2295)

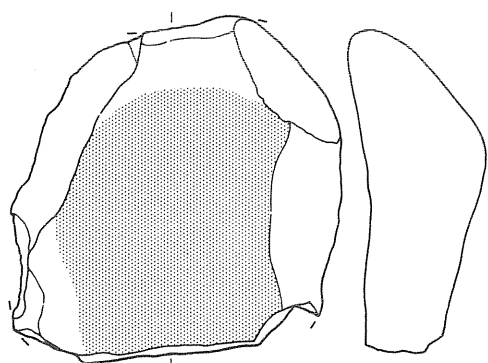


5(SK2001)

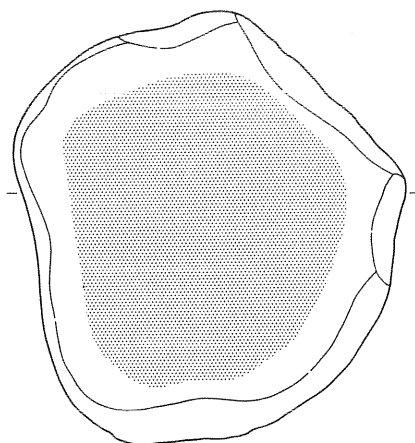


6(SK2006)

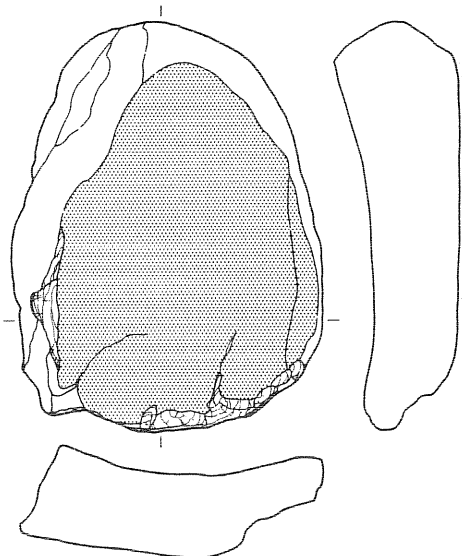





1(SK2105A)



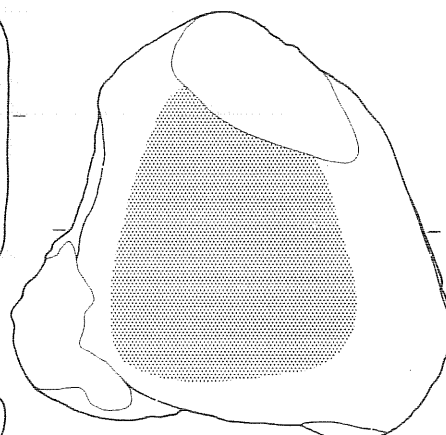
2(SK3032)



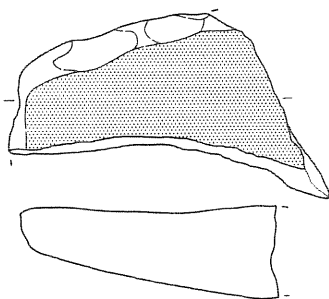
3(SK4041)



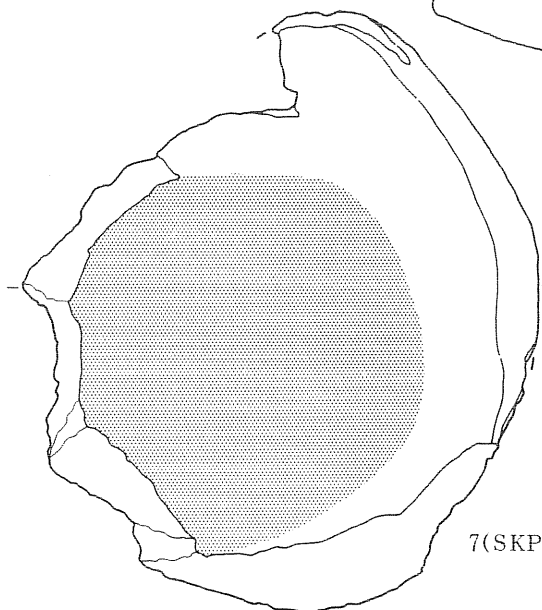
4(SK4041)



5(SKP2005)

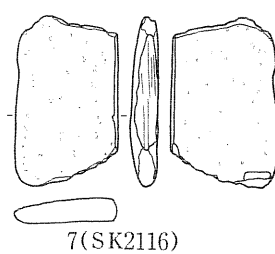
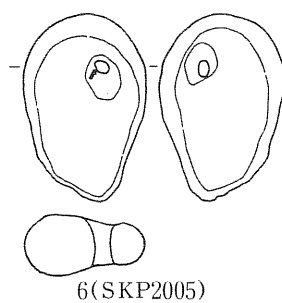

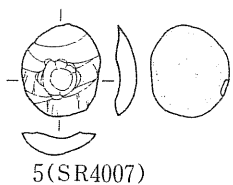
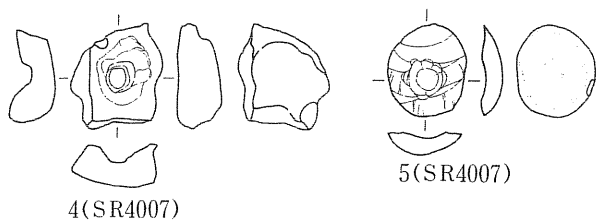
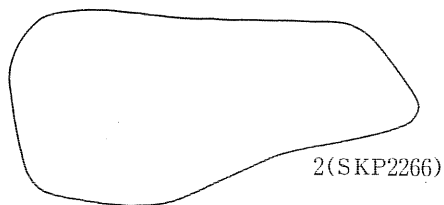

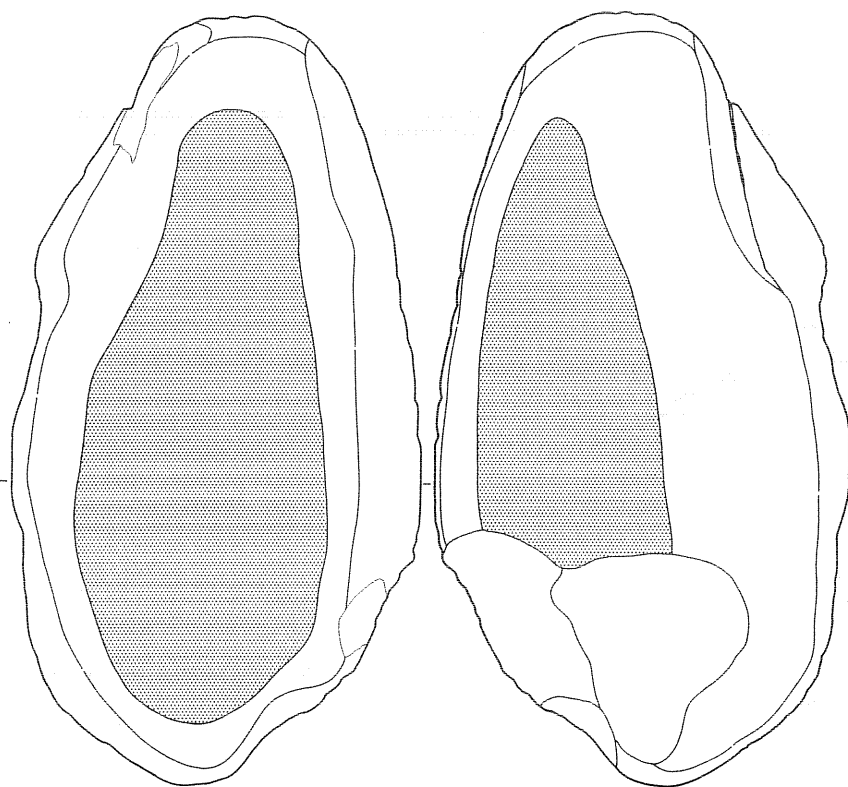
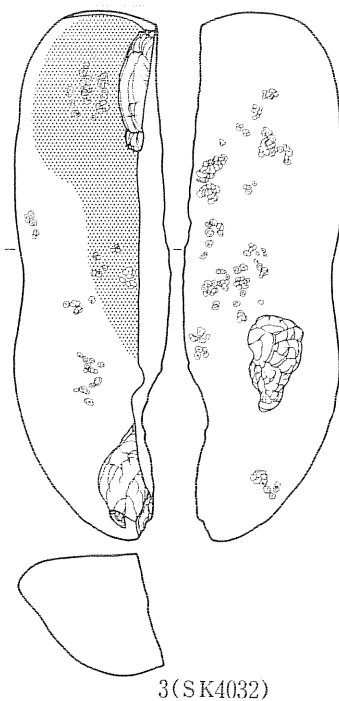
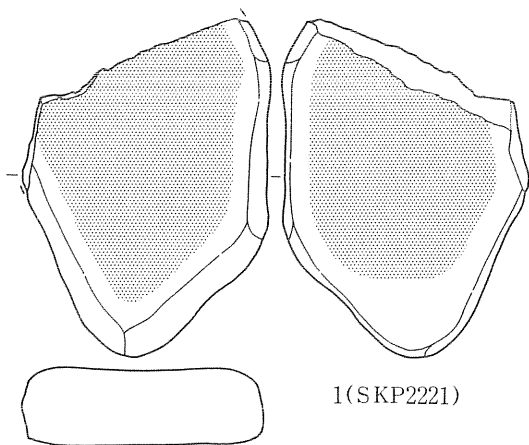


6(SKP2094B)

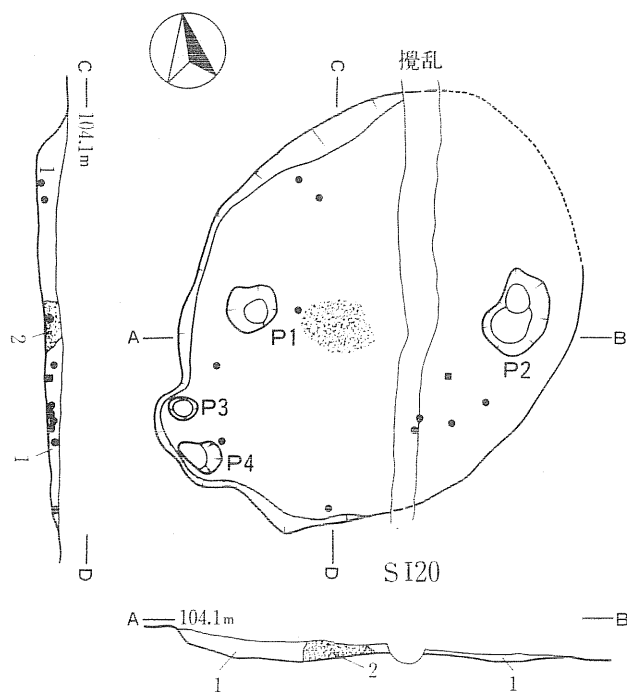


7(SKP2126)

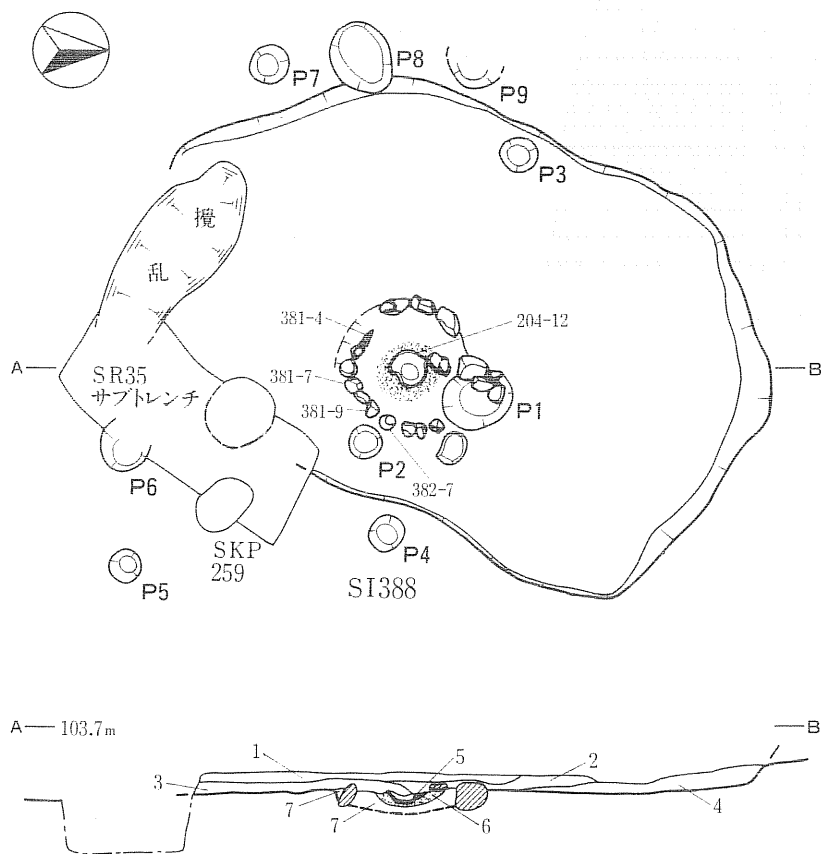




北調査区遺構出土石器類(27) (石皿・台石・盲孔石製品・有孔磔・石剣類)



- SI20
- 1 黒褐色土(7.5YR3/2) しまりあり 炭化物・土器片含む  
地山土塊混入
  - 2 灰褐色土(7.5YR4/2) 赤褐色焼土(5YR4/8)塊状に混入

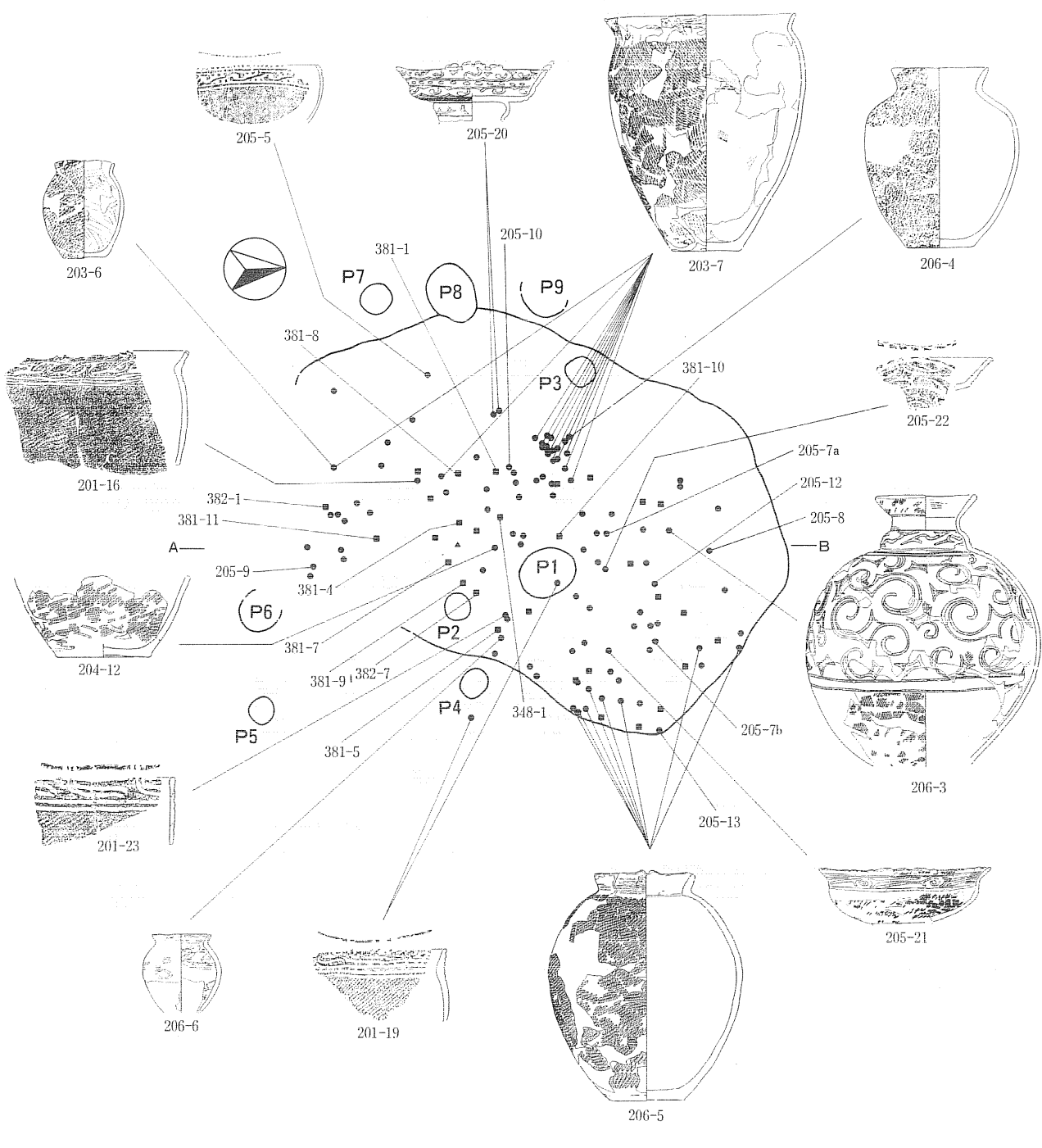


- SI388
- 1 黒褐色土(10YR3/2) 炭化物中量  
遺物多量
  - 2 黒褐色土(10YR2/2) 炭化物少量  
遺物含む
  - 3 暗褐色土(10YR3/3) 微砂質 炭化物少量  
遺物多量
  - 4 黒褐色土(10YR2/2) 遺物少ない
  - 5 暗赤褐色焼土(5YR3/2) 炭化物少量
  - 6 にぶい赤褐色焼土(5YR4/3)
  - 7 暗褐色土(7.5YR3/3) 混入物少ない

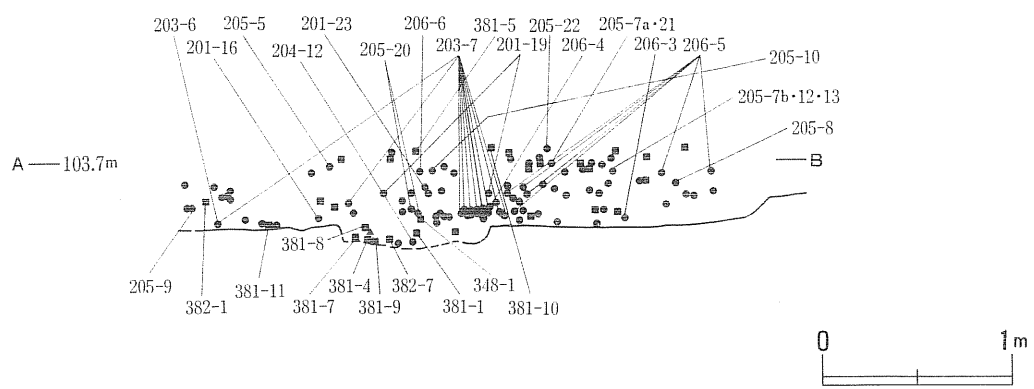
番号	調査番号	平面形	長径(cm)	短径(cm)	深さ(cm)	底面標高(m)	遺物	特徴・備考
P1	SKP474	楕円経	38	32	26	103.00	縄文土器	
P2	SKP550	円形	17	16	19	103.09		
P3	SKP545	円形	18	18	23	103.08		
P4	SKP510	円形	19	18	24	103.03		
P5	SKP467	楕円形	19	16	25	103.00		
P6	SKP279	円形?	(26)	(15)	20	103.15	縄文土器13 F2	一部のみ確認
P7	SKP543	円形	21	21	23	103.13	縄文土器	
P8	SKP531	楕円形	40	32	31	103.02	縄文土器	
P9	SKP544	不明			16	103.16	縄文土器	一部のみ確認

SI388竪穴住居跡柱穴一覧  
南調査区遺構(1) (SI20・388(1))




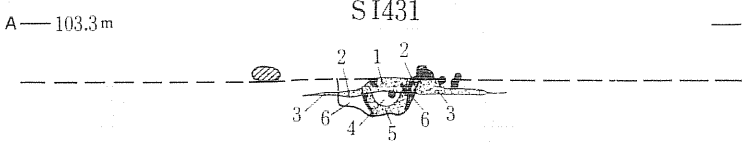
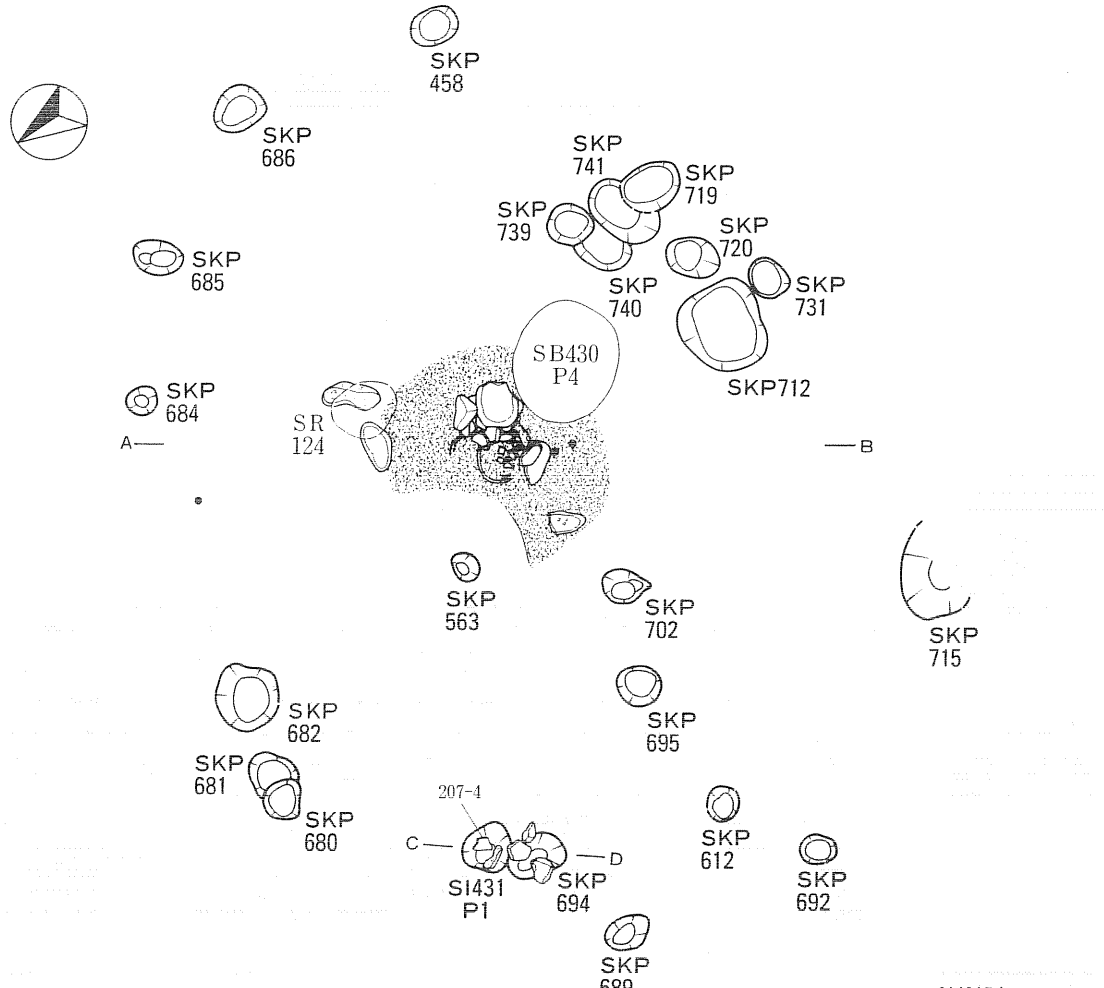


SI388遺物分布



南調査区遺構(2) (SI388(2))





SI431

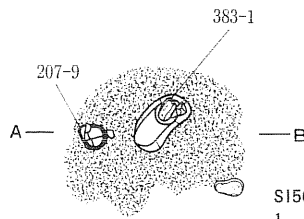
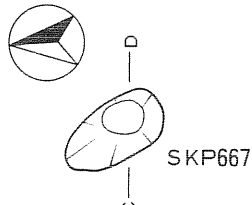
- |                                   |                                |                          |
|-----------------------------------|--------------------------------|--------------------------|
| 1 暗褐色焼土(10YR3/4)<br>炭化物少量 4・5層焼土化 | 3 暗褐色焼土(10YR3/4)<br>竪穴住居跡床面焼土化 | 5 褐色焼土(10YR4/4)<br>炭化物少量 |
| 2 暗褐色焼土(10YR3/4)<br>6層焼土化         | 4 黒褐色土(10YR3/2)<br>焼土粒少量       | 6 暗褐色土(10YR3/4)<br>しまり強  |

SI431P1

- 1 暗褐色土(10YR3/3)  
地山礫少量

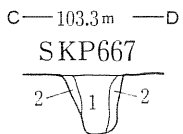
SKP694

- 1 暗褐色土(10YR3/2)  
地山粒少量


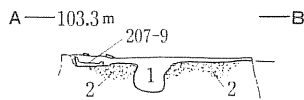


SI565

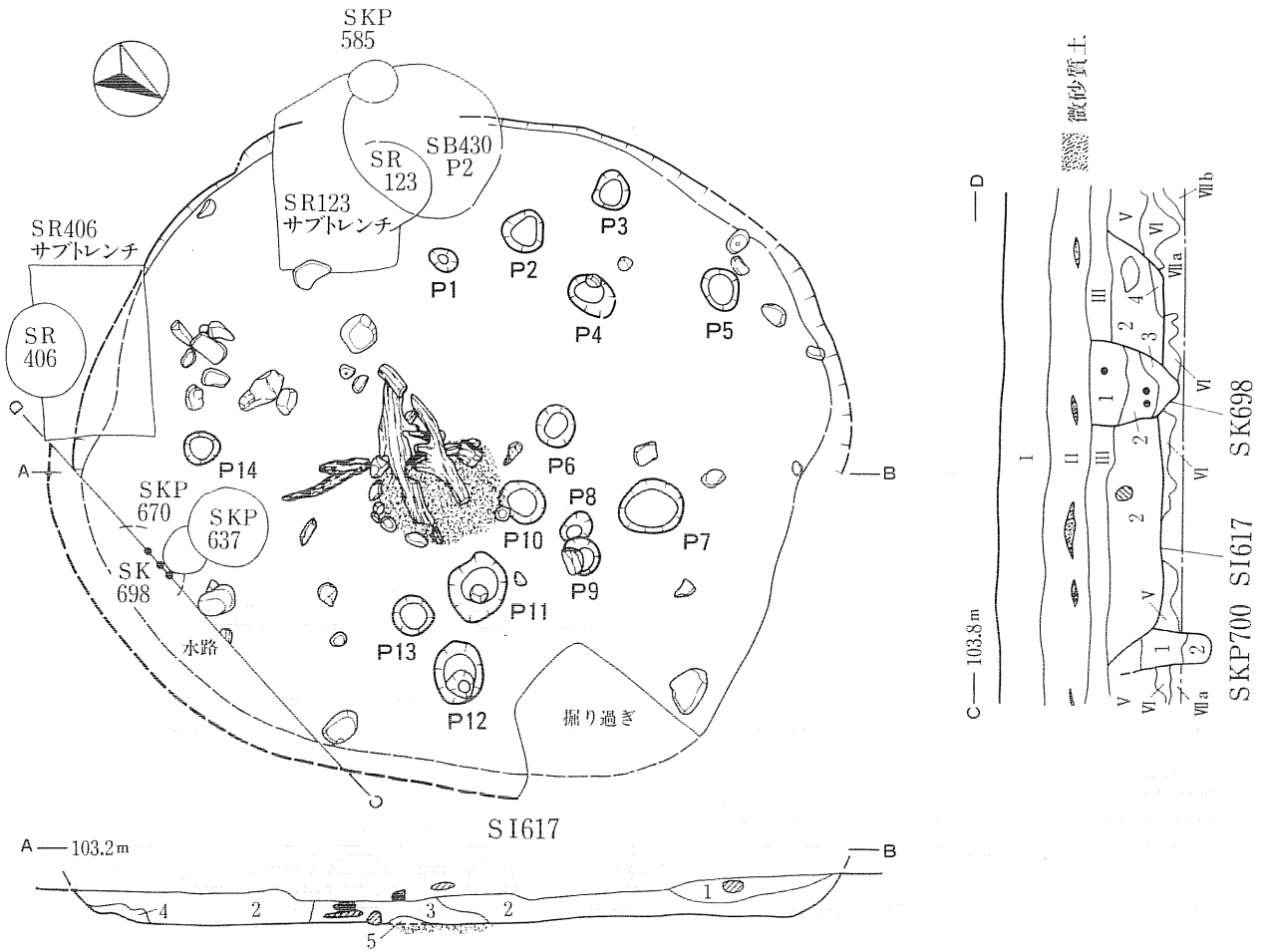
- 1 黒褐色土(10YR2/3) 炭化物少量  
2 暗赤褐色焼土(5YR3/2) しまり強い  
炭化物中量 地山漸移層が焼土化



- SKP667
- 1 黒褐色土(10YR3/2) しまり弱  
2 黒褐色土(7.5YR3/2) 地山礫少量



南調査区遺構(3) (SI431・565・SKP667・694)



SI617

- 1 暗褐色土(10YR3/3) 地山礫少量
- 2 黒褐色土(10YR3/2) 地山礫中量 炭化物少量
- 3 黒褐色土(10YR2/2) 炭化物多量
- 4 暗褐色土(10YR3/3) 炭化物少量
- 5 にぶい黄褐色焼土(10YR4/3) 3層土塊多量 炭化物多量

SK 698

- 1 黒褐色土(10YR3/2) 炭化物微量
- 2 黒褐色土(7.5YR3/2) 地山土粒少量 炭化物少量
- 3 黒褐色土(10YR2/3) 地山土塊中量 炭化物少量

I

- I 黒褐色土(10YR2/3) 表土
- II 黒褐色土(10YR2/2) 地山礫中量 中位に微砂質土薄層含む
- III 黒褐色土(10YR3/2) 上層との境界明瞭
- V 黒褐色土(10YR2/3) 地山礫中量
- VI にぶい黄褐色土(10YR5/4) 地山漸移層
- VIIa にぶい黄褐色土(10YR4/3) 地山層
- VIIb にぶい黄褐色混礫土(10YR4/3) 地山層

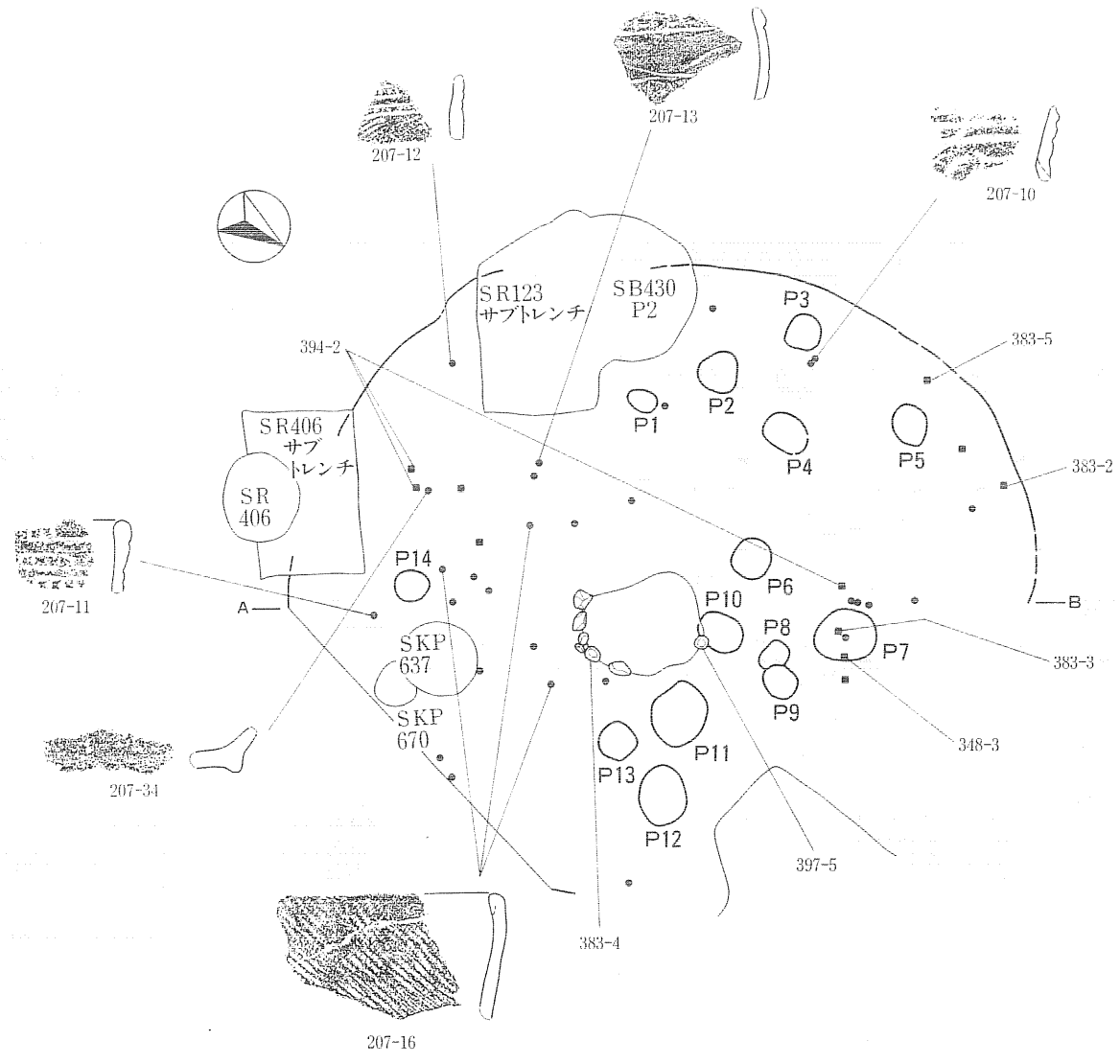
SKP 700

- 1 黒褐色土(10YR3/2) 地山土塊多量 炭化物少量
- 2 黒褐色土(10YR3/2) 地山土粒少量

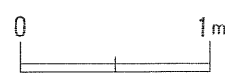
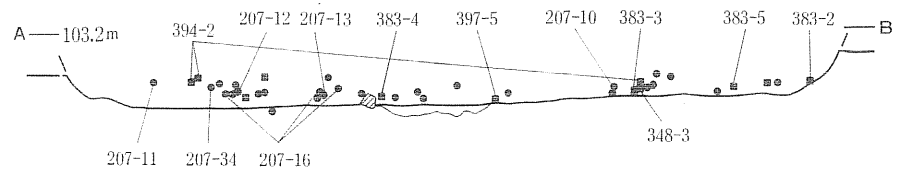
番号	調査番号	平面形	長径(cm)	短径(cm)	深さ(cm)	底面標高(m)	遺物	特徴・備考
P1	SKP651	楕円形	17	11	13	102.70		炭化物少量
P2	SKP652	不整形	23	22	10	102.73		炭化物少量
P3	SKP633	円形	19	18	5	102.80	縄文土器7 RF1 F1	
P4	SKP657	楕円形	26	20	16	102.67		
P5	SKP653	楕円形	23	19	7	102.78	縄文土器1	炭化物少量
P6	SKP632	円形	22	21	7	102.75	縄文土器1	
P7	SKP654	楕円形	35	30	8	102.75	縄文土器11 UF1 F2 C1	炭化物少量
P8	SKP644	楕円形	17	15	9	102.75	縄文土器1	内に切られる 炭化物少量
P9	SKP643	楕円形	21	19	12	102.77	縄文土器1 UF1	P8を切る 炭化物中量
P10	SKP658	楕円形	25	21	12	102.70		竪穴住居跡と一部切り合う可能性 炭化物少量
P11	SKP645	楕円形	37	31	22	102.59	縄文土器5 F1	炭化物少量
P12	SKP647	楕円形	33	26	20	102.62	F1	炭化物少量
P13	SKP646	円形	22	21	11	102.70		炭化物少量
P14	SKP673	円形	19	17	10	102.72		炭化物少量

SI617竪穴住居跡柱穴一覧

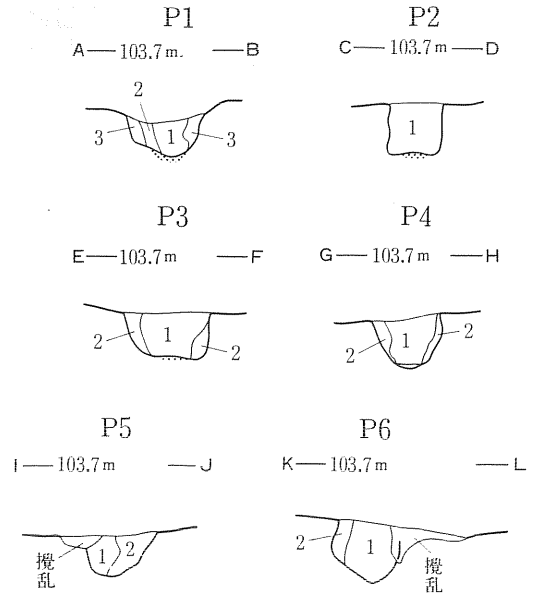
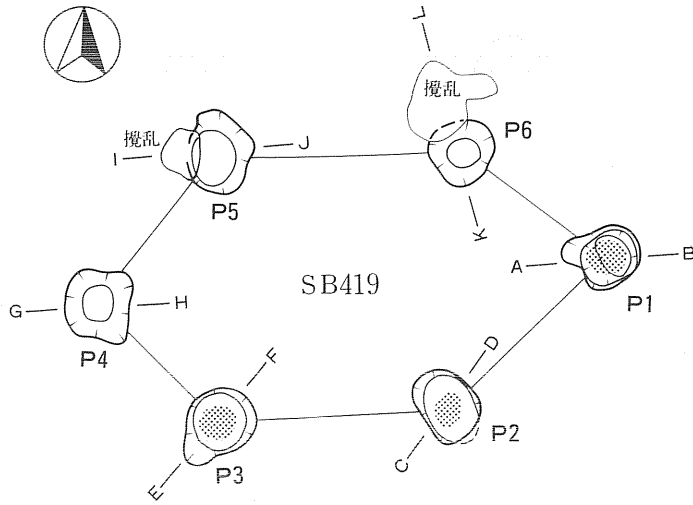




SI617遺物分布



南調査区遺構(5) (SI617(2))



SB419P1

- 1 黒褐色土(10YR2/3) 地山土粒少量 炭化物少量 柱痕跡
- 2 暗褐色土(10YR3/3) 地山土粒中量 柱痕跡と柱根固め土との混合土
- 3 褐色土(10YR4/4) 地山土粒多量 柱根固め土

SB419P2

- 1 黒褐色土(7.5YR2/2) 斑状地山土粒多量

SB419P3

- 1 黒褐色土(7.5YR2/2) 地山土粒少量 柱痕跡
- 2 黒褐色土(7.5YR2/2) 斑状地山土粒多量 柱根固め土

SB419P4

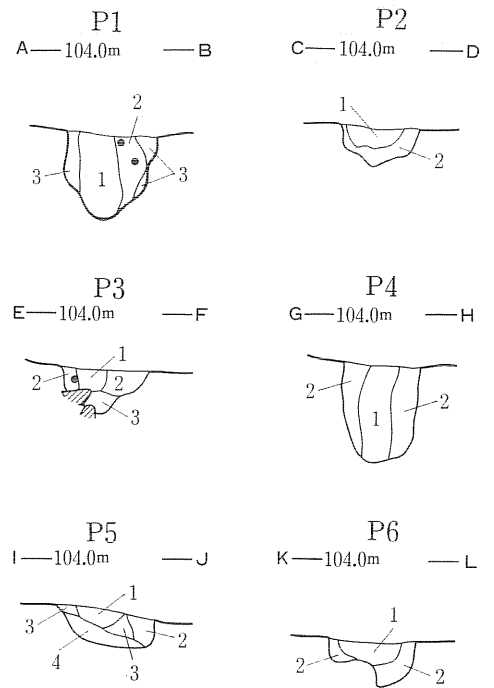
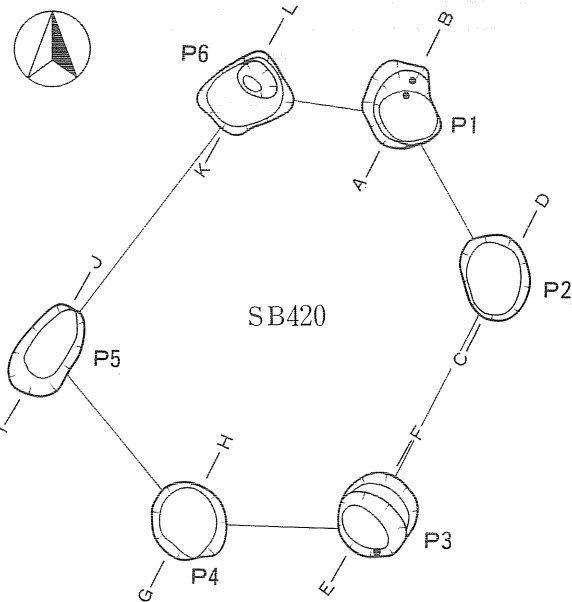
- 1 黒褐色土(10YR3/2) 炭化物微量 柱痕跡
- 2 暗褐色土(10YR3/4) 地山土粒多量 底面直上はしまり強 柱根固め土

SB419P5

- 1 黒褐色土(10YR2/3) 地山粒中量 柱痕跡
- 2 褐色土(10YR4/4) 地山土粒多量 柱根固め土

SB419P6

- 1 黒褐色土(10YR2/3) 地山土粒中量 炭化物少量 柱痕跡
- 2 褐色土(10YR4/4) 地山土粒多量 柱根固め土



SB420P1

- 1 黒褐色土(10YR2/3) 地山粒少量
- 2 暗褐色土(10YR3/3) 地山粒少量
- 3 褐色土(10YR4/4) 地山粒多量

SB420P2

- 1 黒褐色土(10YR3/2) 地山粒少量
- 2 黄褐色土(10YR5/6) 地山土塊多量

SB420P3

- 1 暗褐色土(10YR3/3) 地山粒微量
- 2 暗褐色土(10YR3/3) 地山土塊少量
- 3 暗褐色土(10YR3/3) 地山土塊多量

SB420P4


- 1 黒褐色土(10YR2/2) 炭化物微量
- 2 黒褐色土(10YR3/2) 地山土塊多量

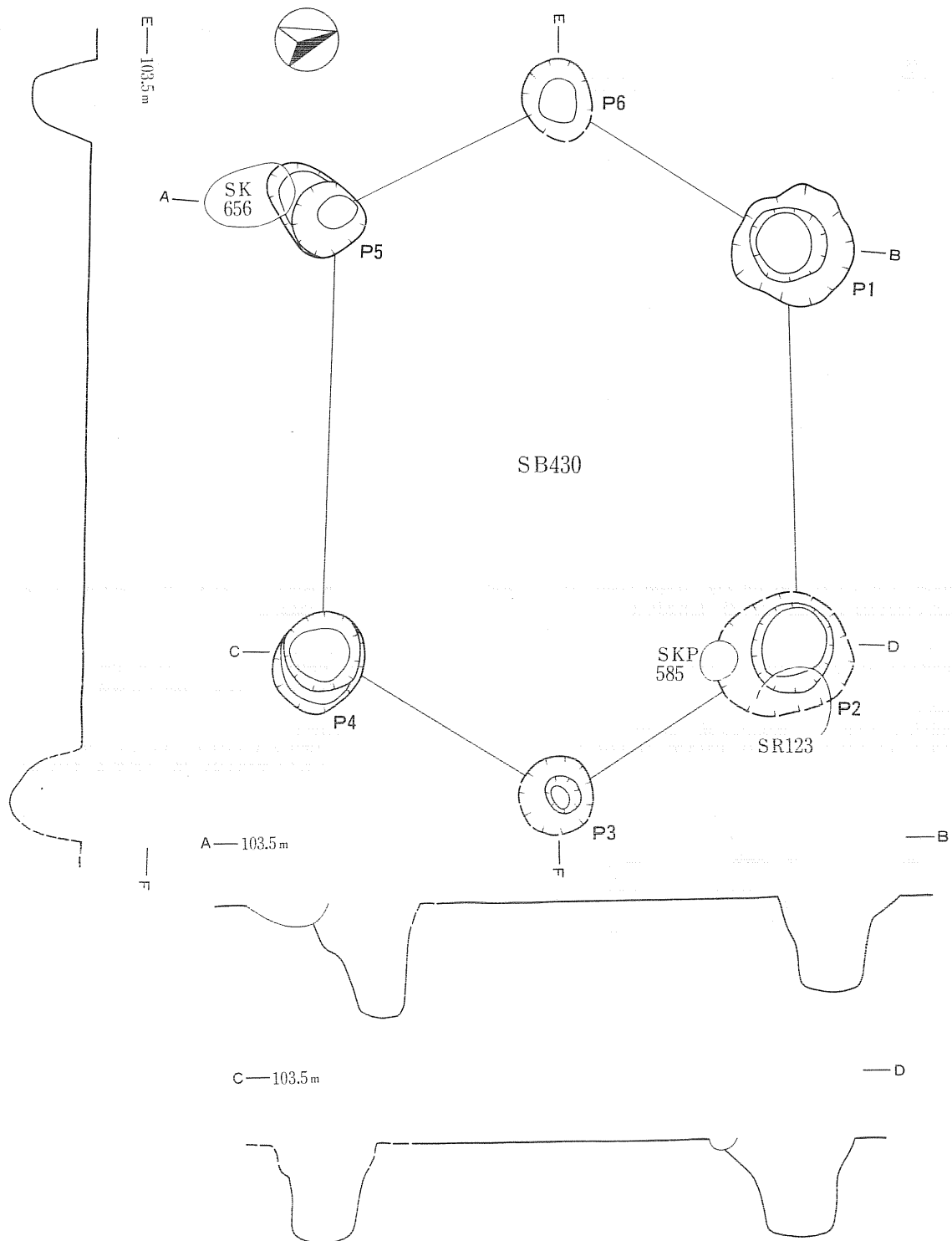
SB420P5

- 1 暗褐色土(10YR3/4) 炭化物微量
- 2 暗褐色土(10YR3/3) 地山土粒中量
- 3 褐色土(10YR4/4) 地山土粒多量
- 4 明黄褐色土(10YR6/6) しまり弱い


SB420P6

- 1 黒褐色土(10YR2/3) 地山土塊少量
- 2 暗褐色土(10YR3/4) 地山土塊多量

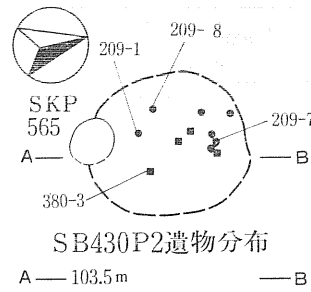
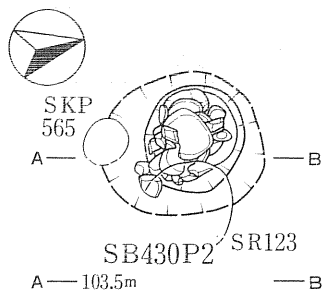
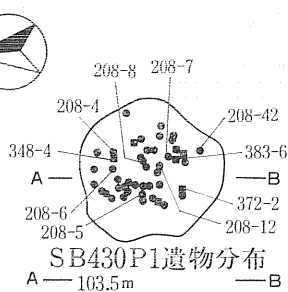
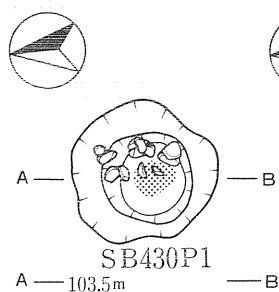




番号	調査番号	平面形	長径(cm)	短径(cm)	深さ(cm)	底面標高(m)	遺物	特徴・備考
P1	SKP507	上半:不整形 下半:円形	上半:78 下半:49	上半:75 下半:48	75	102.51	縄文土器約250 RF2 UF4 F61 C2 石核1 石鏃1 凹石類1	上半埋め戻し 下半柱痕跡あり
P2	SKP509	上半:楕円形? 下半:円形	上半(86) 下半:58	上半(75) 下半:53	68	102.45	縄文土器49 SCI UF1 F9 磨製石斧1	SI617・SK495を切り SR123・SKP585に切ら れる 大形円礫充填
P3	SKP690	円形	(49)	(47)	25	102.63	縄文土器23 F6 C7	柱材抜き取り 抜き取り 跡に地山礫充填
P4	SKP430	上半:楕円形 下半:円形	上半:66 下半:52	上半:57 下半:50	55	102.45	縄文土器64 石匙1 RF1 F18 C3 礫器1 石剣類1	SI431を切る 大形円礫充填
P5	SKP554	上半:楕円形 下半:円形	上半:68 下半:45	上半:45 下半:44	59	102.39	縄文土器約200 円盤状土 製品1 石鏃1 RF3 UF1 F64 C約170 石核1 磨製 石斧1	SK656に切られる 大形 円形充填
P6	SKP587	楕円形	(53)	44	42	102.77	縄文土器約160 土製耳飾1 RF2 UF1 F33 C約50 礫器1 凹石類1 哺乳類骨片19	柱材抜き取り 抜き取り 後地山礫充填して埋め 戻し



SB430建物跡柱穴一覧  
南調査区遺構(7) (SB430(1))

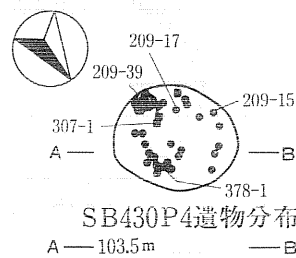
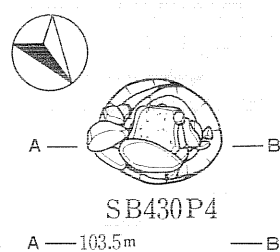
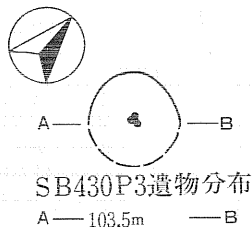
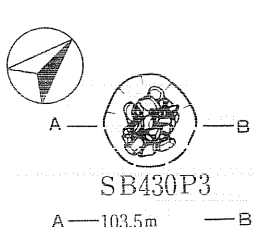


SB430P1

- 1 暗褐色土(10YR3/3) 地山土塊中量 炭化物中量
- 2 黒褐色土(7.5YR3/2) 炭化物少量
- 3 黒褐色土(10YR3/2) しまり弱 柱痕跡
- 4 黒褐色土(10YR2/3) しまり弱 地山土粒少量 柱痕跡
- 5 黒褐色土(10YR2/2) しまり強 地山礫中量 柱根固め土

SB430P2

- 1 黒褐色土(10YR2/3) 炭化物少量 焼土粒少量

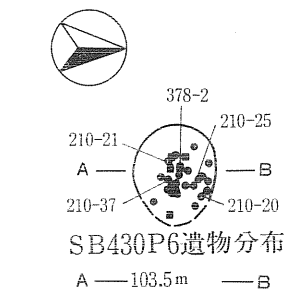
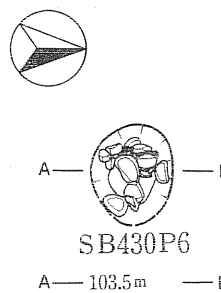
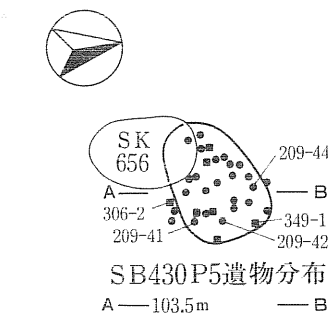
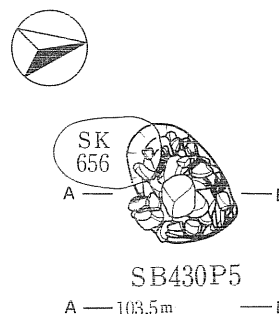


SB430P3

- 1 黒褐色土(10YR3/2) 径10cm前後の地山礫多量 炭化物少量
- 2 暗褐色土(10YR3/4) 地山礫多量 地山土塊多量

SB430P4

- 1 黒褐色土(10YR2/3) 地山土塊中量 炭化物中量



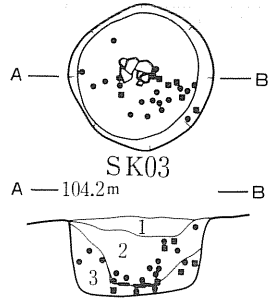
SB430P5

- 黒褐色土(10YR3/2) 地山土粒中量 地山礫中量 炭化物少量

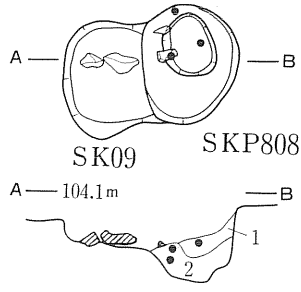
SB430P6

- 1 暗褐色土(10YR3/4) 地山土粒中量 炭化物中量
- 2 黒褐色土(10YR3/2) 径10cm前後の地山礫多量 炭化物少量
- 3 黒褐色土(10YR3/2) 地山土粒少量 炭化物少量

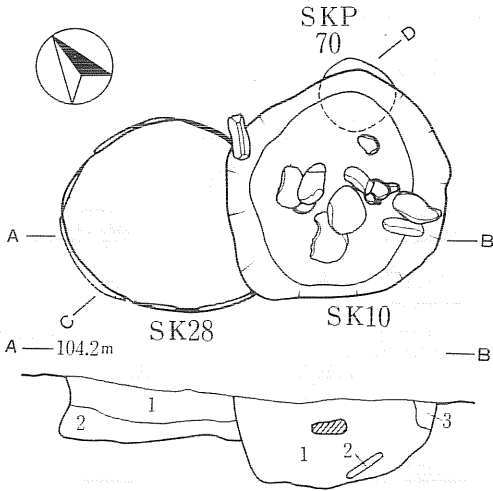




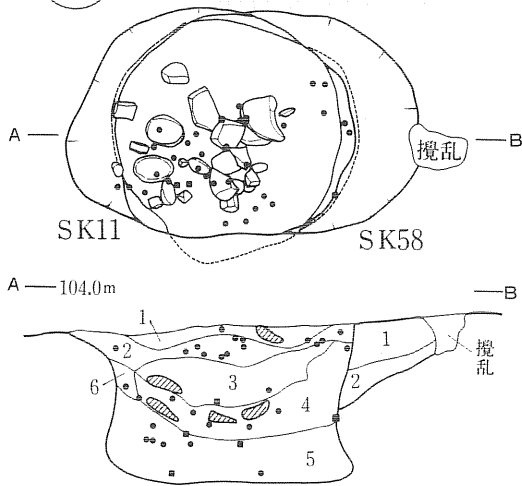
- SK03
- 1 暗褐色土(7.5YR3/3) しまりなし 軟質の黄白色円礫含む
  - 2 黒褐色土(7.5YR2/2) しまりあり 炭化物・土器片・小円礫含む
  - 3 黒褐色土(7.5YR3/2) しまりなし 黄橙色(7.5YR7/8)地山土粒含む



- SK09 SKP808
- SKP808
- 1 黒褐色土(7.5YR2/2) しまりあり 小円礫混入 炭化物若干含む
  - 2 黒褐色土(7.5YR3/2) しまりなし 白黄色の地山小円礫多量に含む 炭化物多量に含む

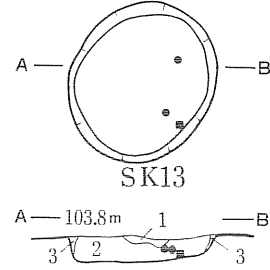


- SK10
- 1 黒褐色土(7.5YR3/2) しまりあり 炭化物・土器片含む
  - 2 橙色土(7.5YR6/8) 塊状に混入
  - 3 にぶい褐色土(7.5YR5/4) 大形礫伴う埋め戻し土
  - 4 黒褐色土(7.5YR2/2) しまりなし 炭化物・焼土含む
- SK28
- 1 褐色土(7.5YR4/4) しまりあり 炭化物含む
  - 2 暗褐色土(7.5YR3/3) 1層よりしまり弱い 炭化物・土器片含む
  - 3 褐色土(7.5YR4/4) 橙色土(7.5YR6/8)塊状に混入
  - 4 暗褐色土(7.5YR3/4) 炭化物含む
- SKP70
- 1 黒褐色土(7.5YR2/2) しまりなし 炭化物・焼土含む



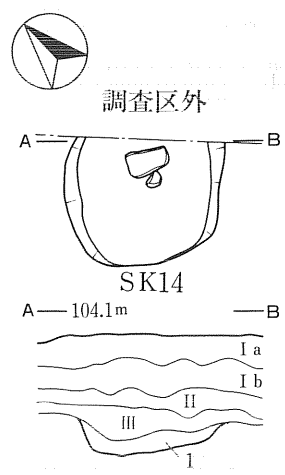
- SK11
- 1 褐色土(7.5YR4/3) しまりなし 炭化物・土器片・円礫含む
  - 2 暗褐色土(7.5YR3/4)
  - 3 黄橙色土(7.5YR7/8)・褐色土(7.5YR4/3)
  - 4 黒褐色土(7.5YR2/2) 粘性あり 径1cm程の炭化物多量に含む
  - 5 極暗褐色土(7.5YR2/3) 粘性・しまりあり 土器片・炭化物多量に含む
  - 6 暗褐色土(7.5YR3/3) しまりなし 小円礫多量に含む

- SK58
- 1 暗褐色土(7.5YR3/4) しまりあり 黄橙色土(7.5YR7/8)粒子混入
  - 2 暗褐色土(7.5YR3/3) しまりあり 黄橙色土塊・炭化物粒子など混入する

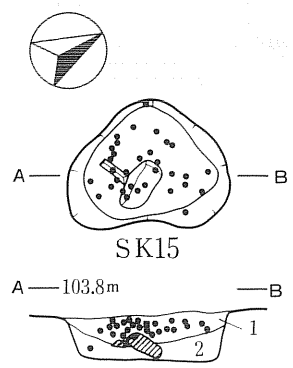


- SK13
- 1 褐色土(7.5YR4/3) 間隙あり I層起源
  - 2 暗褐色土(7.5YR3/2) しまりあり 小礫・土器片・炭化物含む
  - 3 橙色土(7.5YR6/8) しまりなし 地山崩落土

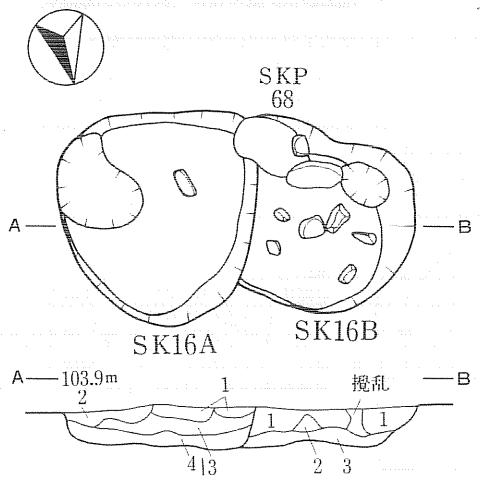




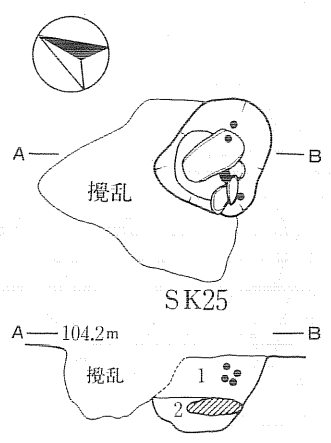
- SK14
- 1 暗褐色土(7.5YR3/3) 全体にしまりなし 炭化物僅かに含む
- I a 褐色土(7.5YR4/2) 礫混じりの表土(盛土)
- I b 暗褐色土(7.5YR3/3) しまりなし 小礫含む
- II 黒褐色土(7.5YR3/1)
- III 褐色土(7.5YR4/4) 拳大の礫含む



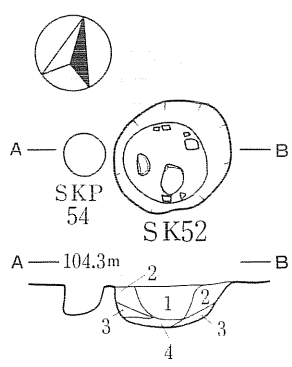
- SK15
- 1 黒褐色土(7.5YR3/1) 炭化物・遺物含む
- 2 暗褐色土(7.5YR3/3) しまりなし 炭化物含む



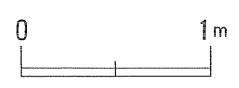
- SK16A
- 1 褐色土(7.5YR4/4) しまりなし 地山漸移層か
- 2 暗褐色土(7.5YR3/3) 1層よりもしまりあり 炭化物含む
- 3 黒褐色土(7.5YR3/2) 炭化物・土器片含む
- 4 暗褐色土(7.5YR3/3) しまり・粘性あり 地山土塊・炭化物・焼土粒子含む
- SK16B
- 1 褐色土(7.5YR4/2) しまりあり 炭化物・小円礫含む
- 2 褐色土(7.5YR4/3) しまりなし 攪乱
- 3 黒褐色土(7.5YR3/2) しまりあり 炭化物含む



- SK25
- 1 暗褐色土(7.5YR3/3) しまりなし 炭化物若干含む
- 2 褐色土(7.5YR4/2) 粘性あり 土器片・炭化物含む

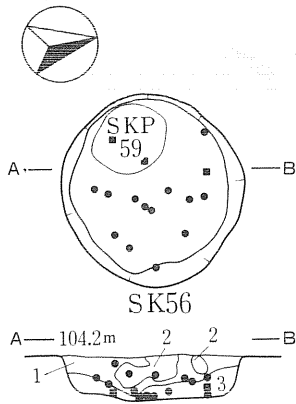


- SK52
- 1 黒褐色土(7.5YR2/2) しまりなし 焼土粒・炭化物・土器片含む
- 2 黒褐色土(7.5YR2/2) しまり強 地山土塊少量 炭化物含む
- 3 褐色土(7.5YR4/3) 明褐色土塊(7.5YR5/8)含む
- 4 褐色土(7.5YR4/3) しまり強 炭化物含む



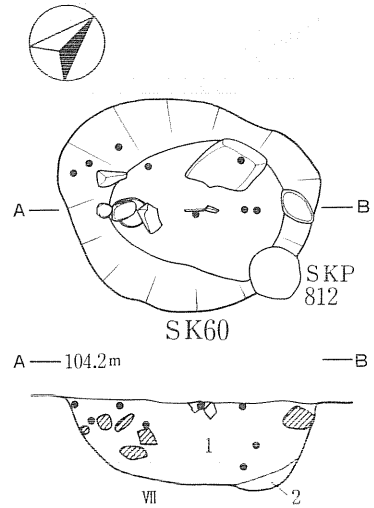
南調査区遺構(10) (SK14・15・16A・B・25・52)





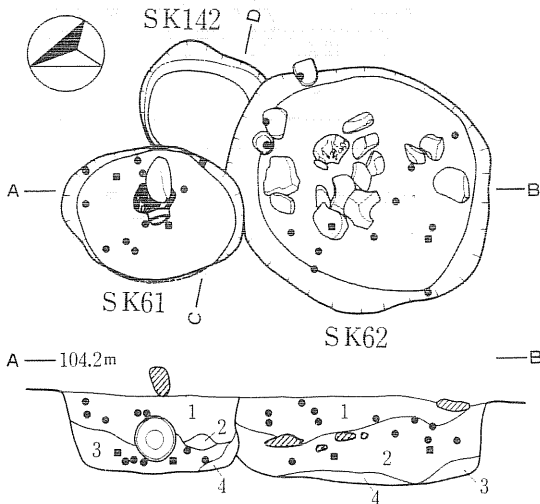
SK56

- 1 暗褐色土(7.5YR3/2) しまりあり 炭化物多量に含む
- 2 にぶい褐色土(7.5YR5/3) 黄橙色土塊(7.5YR7/8)混入 細かな炭化物含む
- 3 黒褐色土(7.5YR3/2) 1・2層よりしまりなし 大形の炭化物・焼土粒子・土器片含む



SK60

- 1 黒褐色土(10YR2/2) しまりあり 径1~15cmの地山礫多量に含む 炭化物5%程度含む 土器片・剥片・石核など遺物多量に含む
  - 2 黒褐色土(7.5YR3/2) しまりなし 地山砂礫多量に含む 炭化物少量含む
- VII 褐色土(7.5YR4/6) 段丘砂礫層

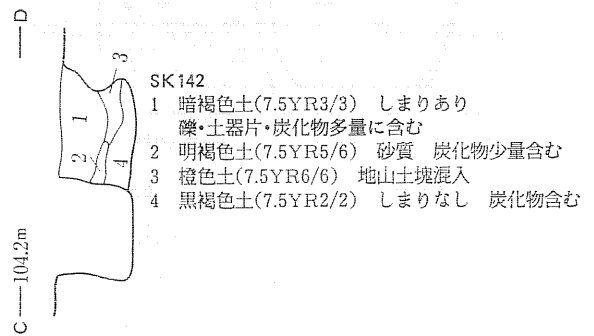


SK61

- 1 黒褐色土(5YR3/1) 径5cm前後の礫を30%程度含む 炭化物2~3%程度含む
- 2 赤褐色土(5YR4/6) 焼土塊 他に混入物ほとんどなし
- 3 黒褐色土(5YR3/1) 径3~5cmの礫を40~50%含む
- 4 黒褐色土(7.5YR3/2) しまりあり 地山土多量に含む 径5~10cmの礫10%以上含む

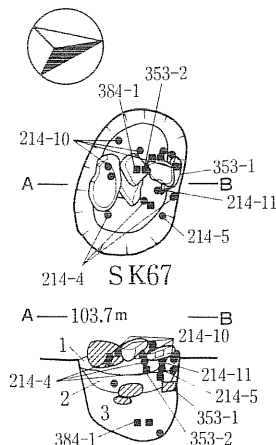
SK62

- 1 黒褐色土(7.5YR3/2) しまりあり 地山土多量に含む 径5~10cmの礫10%以上含む
- 2 黒褐色土(10YR3/1) 間隙多くしまりなし 径3cm前後の小礫多量に多む 炭化物含む
- 3 暗褐色土(7.5YR3/4) しまり中程度 砂礫30%程度含む 炭化物・遺物少量含む
- 4 黒褐色土(10YR2/3) しまり・粘性あり 地山土粒子シモフリ状に10~15%含む 炭化物3%前後含む




SK142

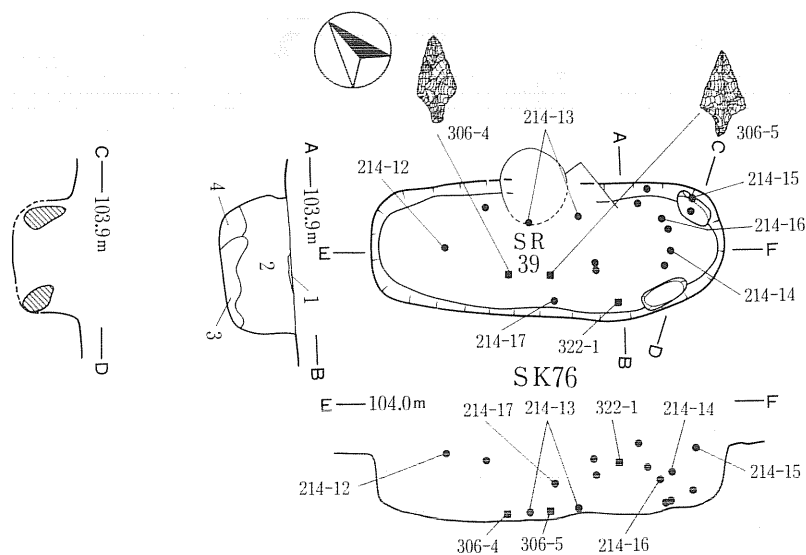
- 1 暗褐色土(7.5YR3/3) しまりあり 礫・土器片・炭化物多量に含む
- 2 明褐色土(7.5YR5/6) 砂質 炭化物少量含む
- 3 橙色土(7.5YR6/6) 地山土塊混入
- 4 黒褐色土(7.5YR2/2) しまりなし 炭化物含む



SK67

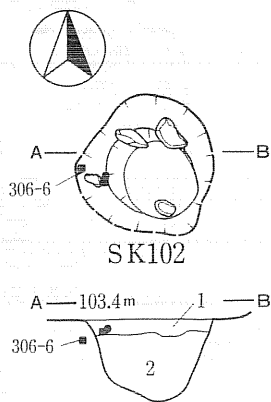
- 1 黒褐色土(10YR3/2) 地山礫多量
- 2 黒褐色混礫土(10YR3/2) 1層よりも地山礫多量
- 3 黒褐色土(10YR2/3) 地山礫少量





SK76

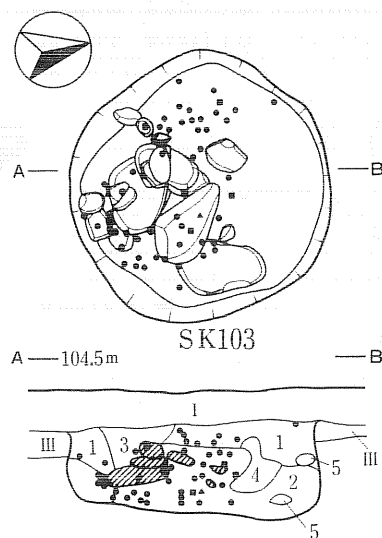
- 1 黒褐色土(7.5YR3/2) 地山土粒少量  
旧耕作土
- 2 暗褐色土(10YR3/4) 地山土塊多量
- 3 暗褐色土(10YR3/4) 地山土粒少量  
炭化物少量
- 4 褐色土(10YR4/4) 地山土粒少量



SK102

SK102

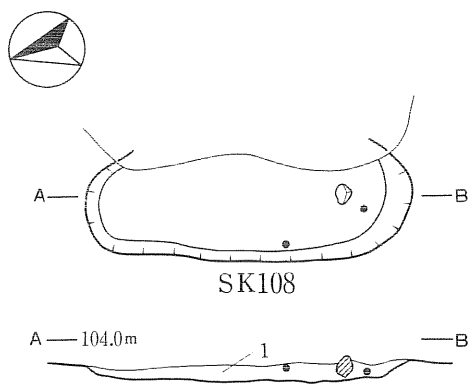
- 1 黒褐色土(7.5YR3/2) 地山礫中量 炭化物少量
- 2 黒褐色土(10YR2/2) 地山礫中量



SK103

SK103

- 1 黒褐色土(7.5YR3/2) しまりあり 橙色土塊(7.5YR6/8)・炭化物混入
- 2 暗褐色土(7.5YR3/4) しまりなし 炭化物・土器片含む
- 3 黒褐色土(7.5YR3/2) 炭化物・小円礫多量に含む
- 4 明褐色土(7.5YR5/8) 砂礫層
- 5 橙色土(7.5YR6/8) 塊状

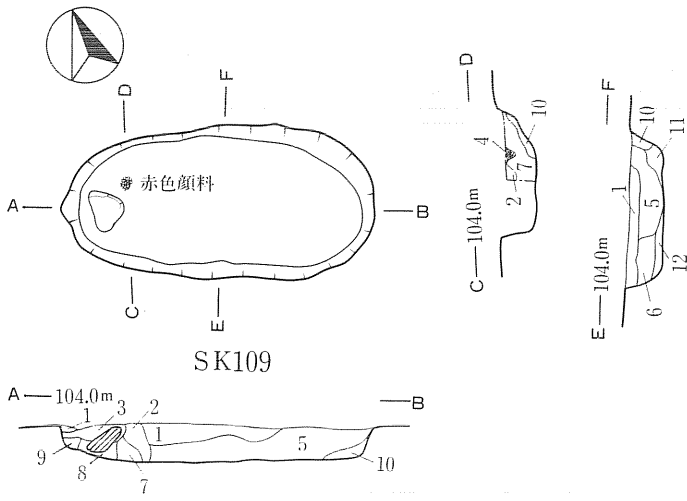


SK108

SK108

- 1 黒褐色土(10YR2/3) 地山土粒中量

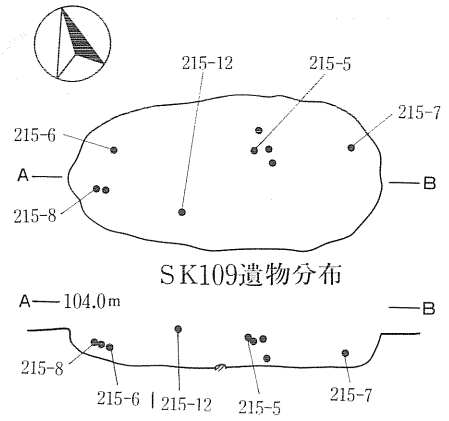




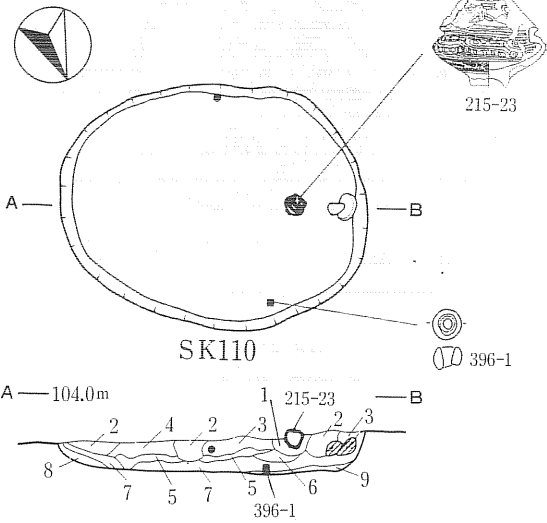
SK109

SK109

- 1 黒褐色土(10YR2/3) 地山土粒少量 炭化物少量
- 2 黒褐色土(10YR3/2) 地山土粒多量
- 3 暗褐色土(10YR3/4) 地山土塊多量 炭化物少量
- 4 暗赤土(10R3/4) 暗褐色土中量 赤色顔料含む
- 5 黒褐色土(10YR2/2) 地山土粒少量 炭化物少量
- 6 黒褐色土(10YR2/2) 地山土粒多量
- 7 黒褐色土(10YR2/2) 地山土粒少量 炭化物少量
- 8 暗褐色土(10YR3/3) 地山土粒多量 炭化物微量
- 9 明黄褐色土(10YR6/6) 炭化物微量
- 10 暗褐色土(10YR3/4) 地山土粒多量 炭化物微量
- 11 暗褐色土(10YR3/3) 地山土粒中量 炭化物微量
- 12 褐色土(10YR4/4) 地山土粒中量 炭化物微量



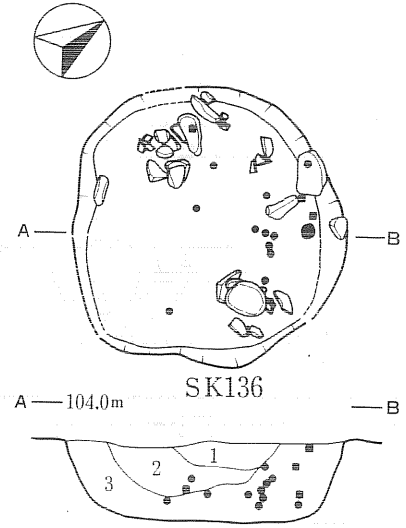
SK109遺物分布



SK110

SK110

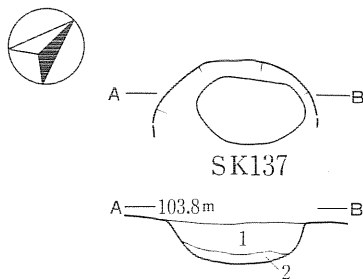
- 1 黒褐色土(10YR2/3) 地山土粒少量
- 2 黒褐色土(5YR2/1) 地山土粒少量 炭化物少量
- 3 明黄褐色土(10YR6/6) 褐色土多量 炭化物微量
- 4 褐色土(10YR4/4) 地山土粒多量 炭化物少量
- 5 黒褐色土(5YR2/1) 地山土粒少量 炭化物少量
- 6 黒褐色土(10YR2/3) 地山土粒中量 炭化物少量
- 7 褐色土(10YR4/4) 地山土粒中量 炭化物少量
- 8 黒褐色土(7.5YR3/2) 地山土粒少量
- 9 暗褐色土(10YR3/3) 地山土粒多量 しまり強



SK136

SK136


- 1 黒褐色土(7.5YR2/2) しまりあり 小礫含む
- 2 黒褐色土(7.5YR2/2)・橙色土(7.5YR6/8) 砂礫土
- 3 黒褐色土(7.5YR3/1) 土器片・炭化物多量に含む

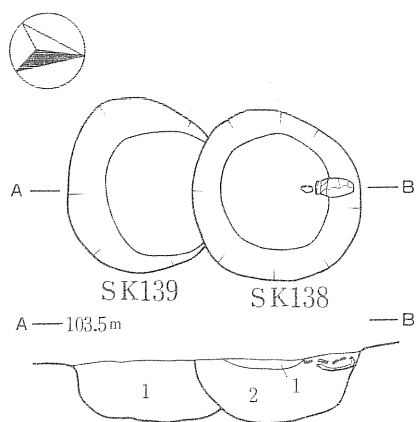


SK137

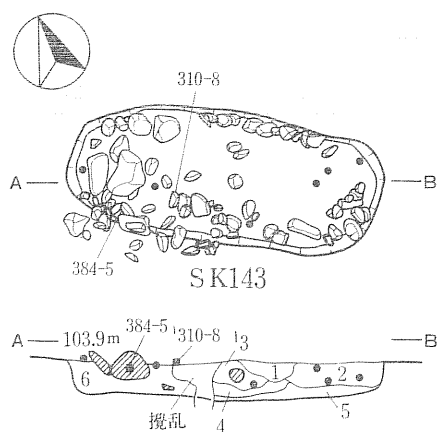
SK137

- 1 黒色土(7.5YR2/1) しまりあり 炭化物含む
- 2 褐色土(7.5YR4/4)・黒色土(7.5YR2/1)

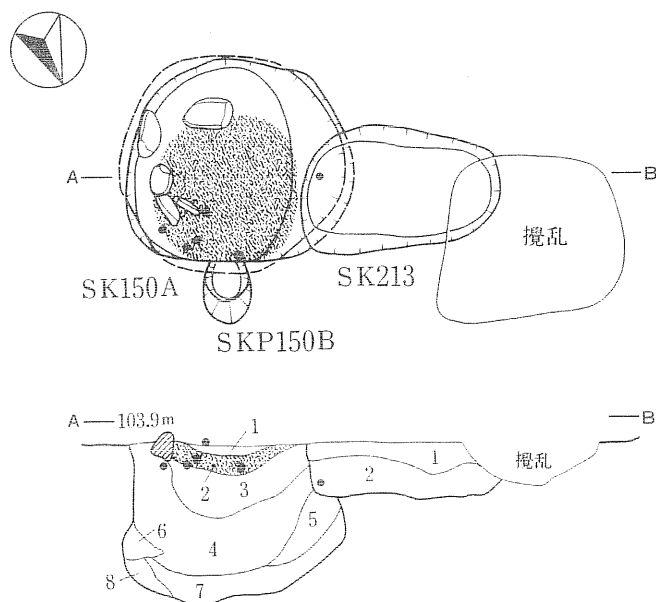




- SK139  
1 暗褐色土(7.5YR3/4)
- SK138  
1 暗褐色土(7.5YR3/4)  
2 極暗褐色土(7.5YR2/3)

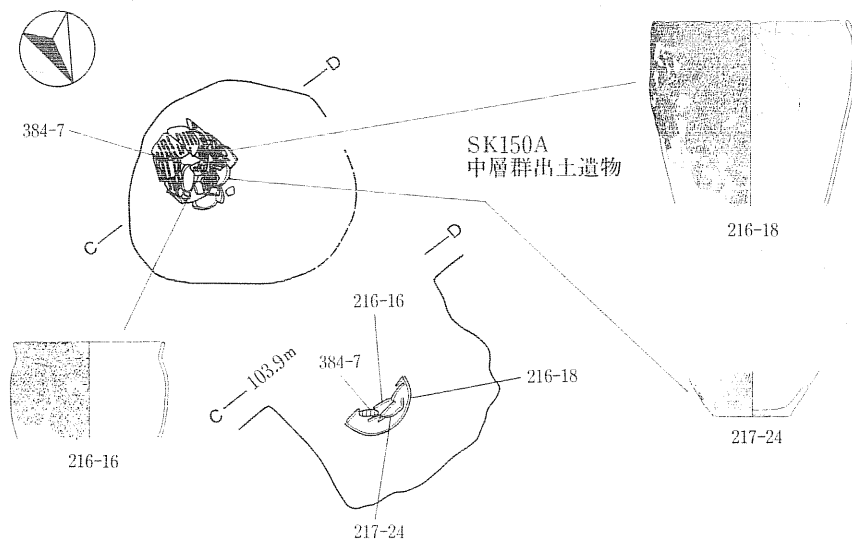


- SK143  
1 黒褐色土(10YR2/3) 地山土粒多量 地山砂礫少量  
2 黒褐色土(10YR2/3) 1層よりも地山土粒多量  
3 黒褐色土(10YR2/2) 地山土粒少量 地山亜角礫多量  
4 黒褐色土(10YR2/3) 地山土粒少量  
5 暗褐色土(10YR3/3) 地山土粒中量  
6 黒褐色土(10YR2/2) 地山土粒少量

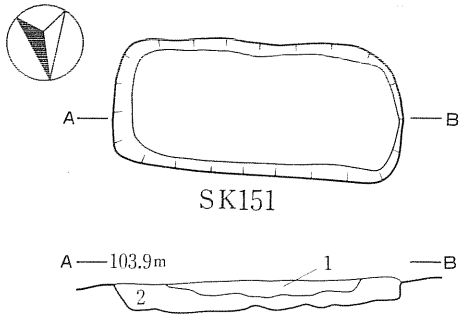


- SK150A  
1 黒褐色土(10YR2/2) 地山礫少量 炭化物少量  
2 黒色土(7.5YR2/1) 炭化物多量  
3 黒褐色土(7.5YR2/2) 地山礫多量 地山土粒中量 炭化物少量  
4 黒褐色土(7.5YR2/2) 部分的に地山土多量に含む  
5 黒褐色土(10YR2/2) 地山土粒少量  
6 黒褐色土(10YR3/2) 地山土粒多量  
7 黒褐色土(5YR3/1) 地山礫少量 地山土粒少量  
8 黒褐色土(10YR2/2) 地山土粒中量

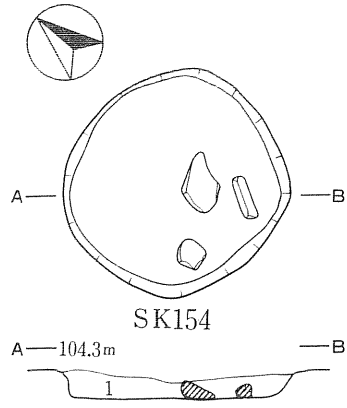
- SK213  
1 黒褐色土(5YR3/1) 地山土粒中量 炭化物少量  
2 黒褐色土(7.5YR2/2) 地山土粒少量



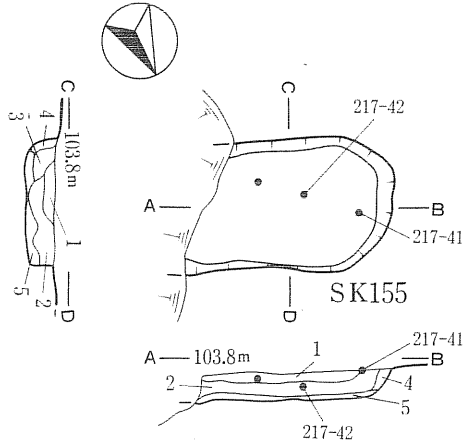
南調査区遺構(14) (SK138・139・143・150A・213)



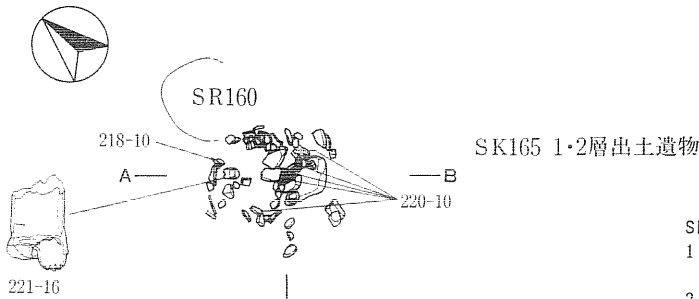
SK151  
1 暗褐色混礫土(10YR3/3) 地山礫多量 地山土粒少量  
2 黒褐色土(5YR3/1) 砂礫少量



SK154  
1 黒褐色土(10YR2/2) 地山礫中量

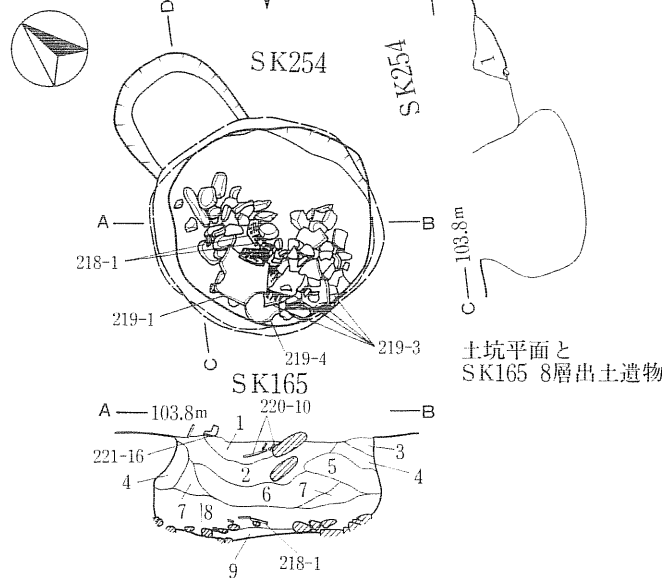


SK155  
1 明黄褐色土(10YR6/6) 暗褐色土中量 炭化物少量  
しまり強  
2 黒褐色土(10YR2/3) 地山土粒中量 炭化物少量  
3 暗褐色土(10YR3/3) 地山土粒少量 炭化物少量  
4 暗褐色土(10YR3/3) 地山土粒中量 炭化物少量  
5 黒褐色土(10YR2/3) 地山土粒中量 炭化物少量



SK165 1・2層出土遺物

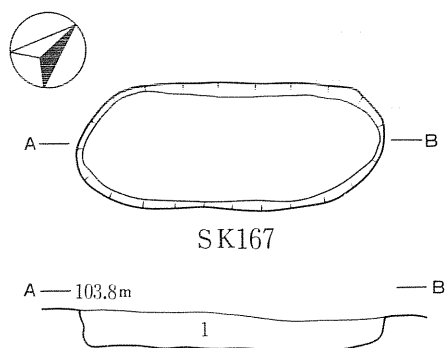
SK165  
1 黒褐色土(5YR2/1) 地山礫少量 炭化物少量  
遺物含む  
2 黒褐色土(7.5YR2/2) 地山土粒少量 炭化物少量  
遺物含む  
3 明黄褐色土(10YR6/6) 暗褐色土多量  
4 暗褐色土(10YR3/4) 地山土中量  
5 明黄褐色土(10YR6/6) 暗褐色土中量  
6 暗褐色土(10YR3/4) 地山土多量 炭化物中量  
7 黒褐色土(7.5YR2/2) 地山土粒少量 炭化物少量  
遺物ほとんど含まない  
8 黒褐色土(5YR3/1) 地山土粒少量 炭化物少量  
中央部に遺物集中  
9 暗褐色砂礫土(10YR3/4) 地山砂礫多量



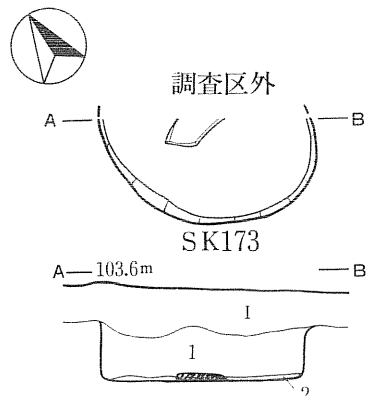
土坑平面と  
SK165 8層出土遺物

SK254  
1 褐色土(10YR4/4) 黒褐色土中量 地山礫少量

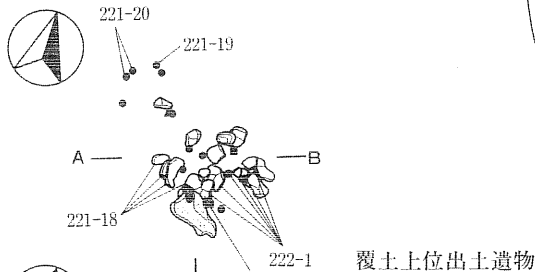




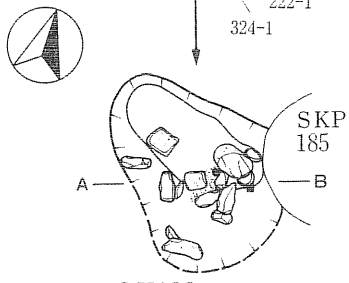
SK167  
1 黒褐色土(10YR2/3) 地山土粒斑状に少量含む



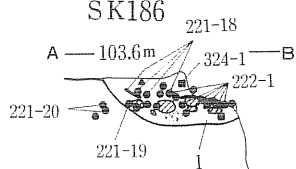
SK173  
1 橙色土(7.5YR6/8)・黒褐色土(7.5YR2/2)の混泥土  
しまりあり  
2 黒褐色土(7.5YR3/1) 層厚さ2~3cm しまりなし  
炭化物含む



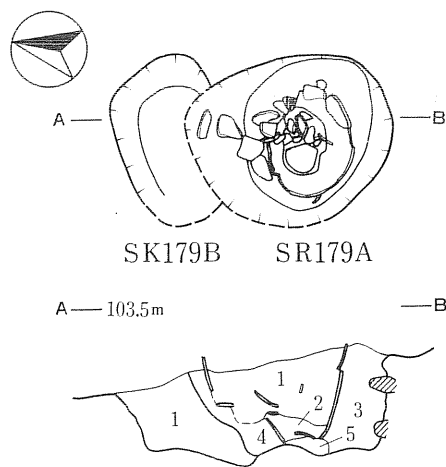
覆土上位出土遺物



土坑平面と覆土下位の  
円礫・焼土

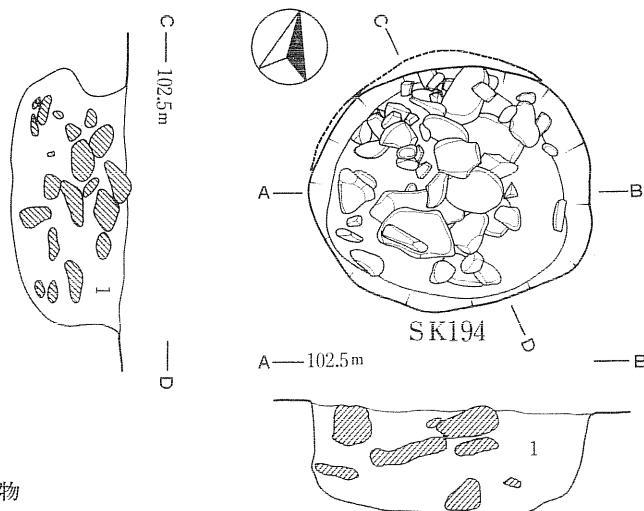



SK186  
1 黒褐色土(10YR2/3)  
地山礫多量 炭化物少量



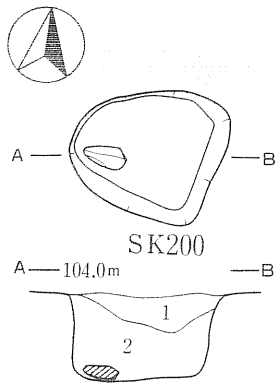
SK179B  
1 暗褐色土(7.5YR3/3)  
地山礫中量

SR179A  
1 黒褐色混礫土(7.5YR2/2) 地山礫多量  
2 黒褐色土(5YR3/1) 地山礫少量  
3 黒褐色混礫土(7.5YR2/2) 地山多量  
4 黒褐色混礫土(7.5YR2/2) 地山礫多量  
5 黒褐色土(7.5YR2/2) 地山礫少量

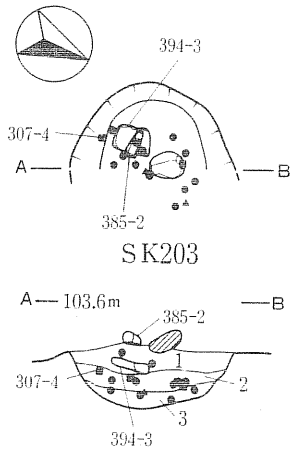


SK194  
1 暗褐色土(7.5YR3/3) しまり強  
炭化物含む

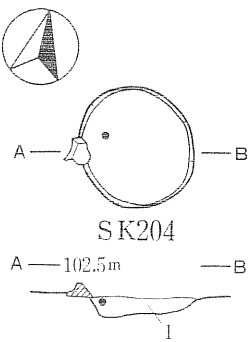




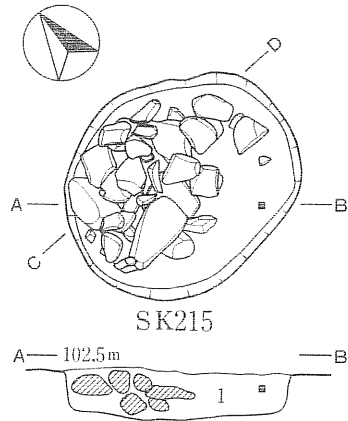
SK200  
1 褐色土(7.5YR4/4) しまりあり 炭化物含む  
2 褐色土(7.5YR4/6) 砂質土 粘性あり



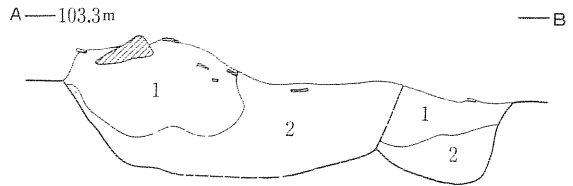
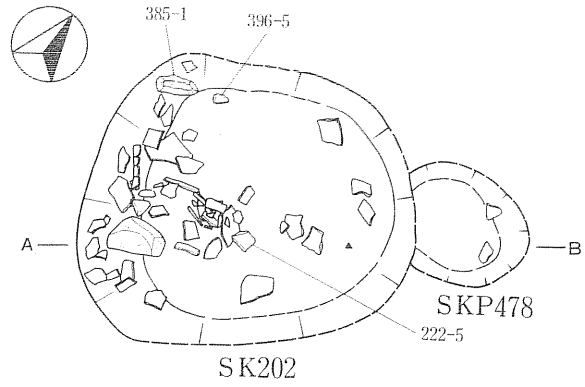
SK203  
1 黒褐色土(10YR2/2) 炭化物多量  
2 黒色土(7.5YR2/1) 炭化物多量  
3 黒褐色土(7.5YR3/1) 炭化物多量



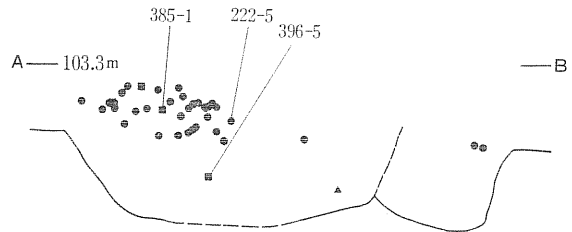
SK204  
1 褐色土(7.5YR4/4) しまりなし 炭化物含む



SK215  
1 黒褐色土(7.5YR3/2) しまりあり  
炭化物少量含む


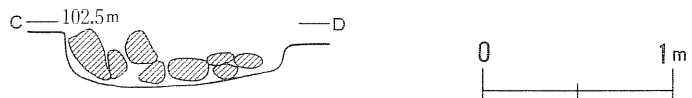



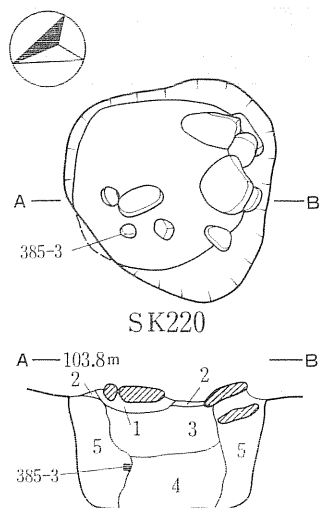
SK202・SKP478遺物分布



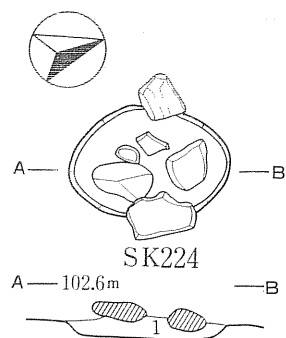
SK202  
1 黒色土(10YR2/1)  
炭化物少量 遺物多量  
2 黒褐色土(10YR2/2)  
地山土粒少量 炭化物少量

SKP478  
1 黒色土(10YR2/1)  
炭化物少量  
2 黒褐色土(10YR2/2)  
炭化物微量

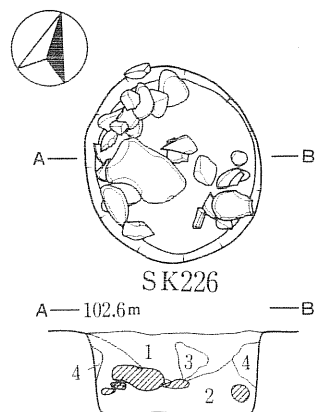




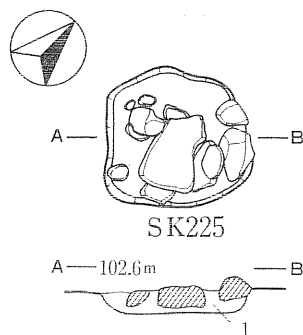
- SK220
- 1 黒褐色土(10YR2/3) 地山礫中量
  - 2 黒褐色土(10YR3/2) 地山礫多量
  - 3 褐色土(10YR4/4) 地山礫多量
  - 4 褐色砂礫土(10YR4/4) 地山砂礫多量
  - 5 暗褐色土(10YR3/4) 地山砂礫多量



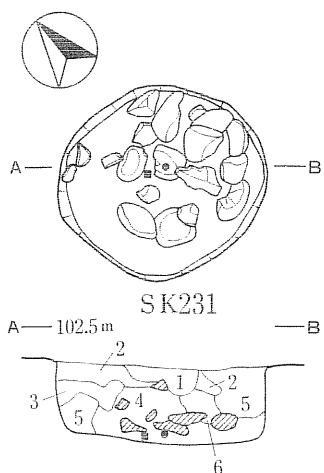
- SK224
- 1 褐色土(7.5YR4/3) しまりなし



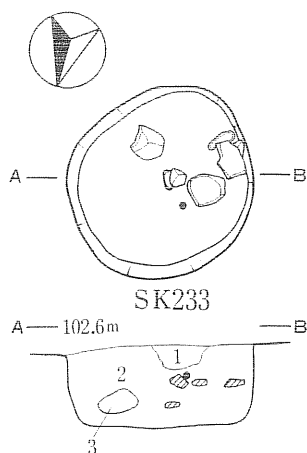
- SK226
- 1 褐色土(7.5YR4/4) しまりあり 炭化物含む
  - 2 褐色土(7.5YR4/6) 砂質土 粘性あり
  - 3 明褐色土(7.5YR5/6) しまりなし 小円礫含む
  - 4 赤褐色土(5YR4/8) しまりなし 焼土かは不明




- SK225
- 1 褐色土(7.5YR4/4) しまりあり 炭化物少量含む



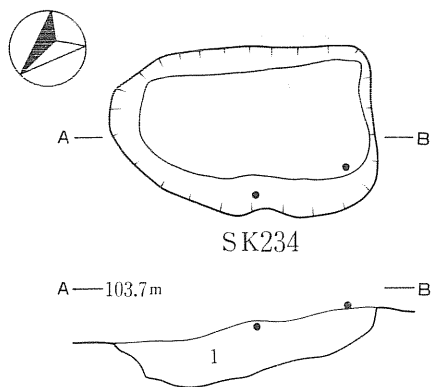
- SK231
- 1 暗褐色土(7.5YR3/3)
  - 2 褐色土(7.5YR4/3)
  - 3 黒褐色土(7.5YR3/2) しまりなし
  - 4 暗褐色土(7.5YR3/3)
  - 5 褐色土(7.5YR4/4) 砂質土
  - 6 褐色土(7.5YR4/2)・明褐色土(7.5YR5/6) 砂質粘土塊状に混入



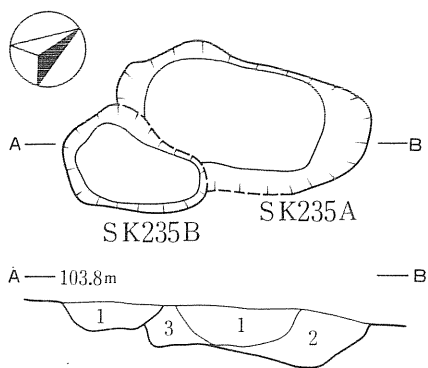
- SK233
- 1 褐色土(7.5YR4/3)・橙色土(7.5YR5/6) 小円礫多量に含む
  - 2 黒褐色土(7.5YR3/2) しまりなし 炭化物含む 小円礫多量に含む
  - 3 明褐色土(7.5YR5/6) 小円礫多量に含む



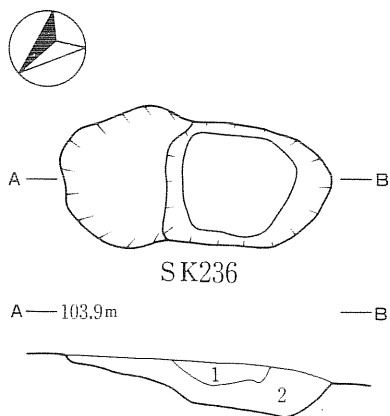




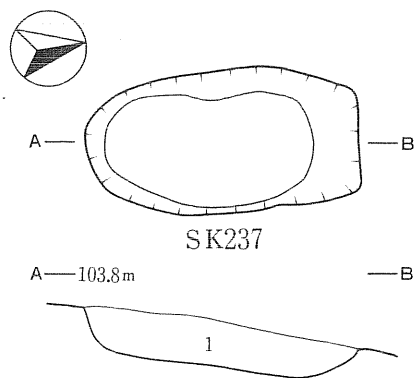
SK234  
1 黒褐色混礫土(7.5YR3/2) 地山礫多量



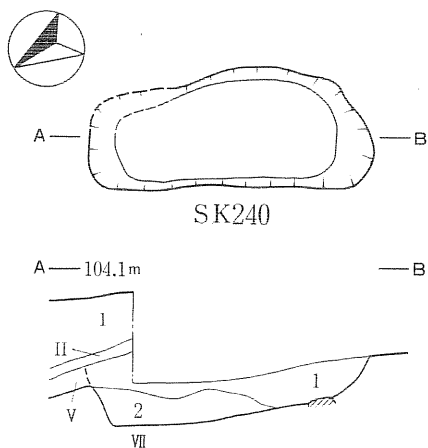
SK235B SK235A  
1 黒褐色土(7.5YR2/2) 地山土粒微量  
2 暗褐色土(10YR3/4) 地山礫多量  
3 暗褐色土(10YR3/3) 地山礫少量



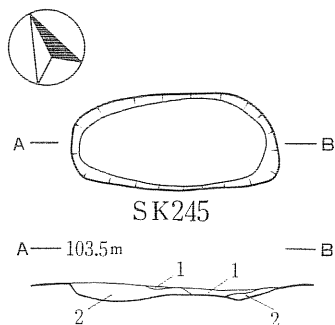
SK236  
1 黒褐色土(5YR3/1) 地山土粒少量 地山礫多量  
2 黒褐色土(5YR2/1) 地山礫多量




SK237  
1 黒褐色混礫土(10YR2/3) 地山礫多量

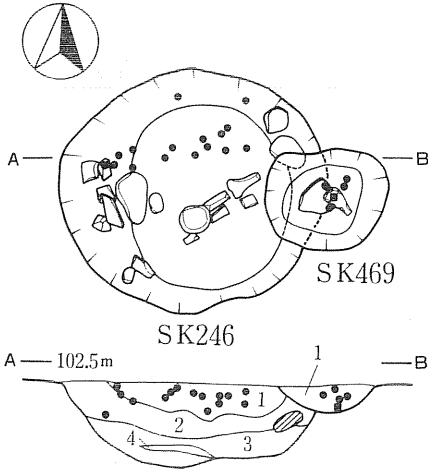


SK240  
1 黒褐色土(10YR2/2) 地山礫多量  
2 褐色混礫土(10YR4/4) 地山礫多量  
I 黒褐色土(7.5YR2/2) 間隙あり 表土層  
II 黒褐色土(5YR2/1) 地山礫少量  
V 黒褐色土(5YR3/1) 地山礫少量  
VII にぶい黄褐色混礫土(10YR4/3) 地山層



SK245  
1 黒褐色土(5YR2/1) 地山土粒多量 地山礫中量  
2 赤黒色土(2.5YR2/1) 地山土粒少量



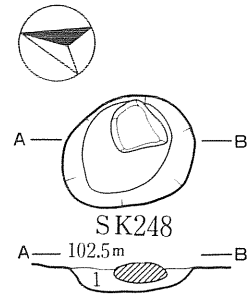


SK246

- 1 黒褐色土(7.5YR3/2) しまり中程度  
径5~10mmの炭化物含む
- 2 暗褐色土(7.5YR3/3) 1層よりしまりあり  
微細な炭化物少量含む
- 3 暗褐色土(7.5YR3/4) しまりなし  
地山小円礫含む
- 4 暗褐色土(7.5YR3/3) しまりなし  
径5mmの炭化物多量に含む

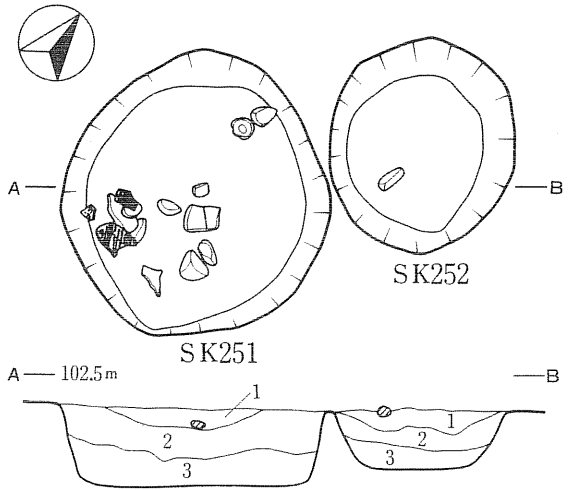
SK469

- 1 褐色土(7.5YR4/3)  
しまりあり 炭化物含む



SK248

- 1 暗褐色土(7.5YR3/4) しまりなし  
地山土塊混入 炭化物少量含む

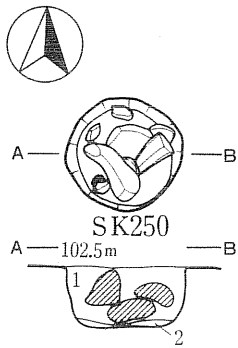


SK251

- 1 暗褐色土(7.5YR3/2) しまりなし  
軟質の小円礫含む
- 2 黒褐色土(7.5YR2/2) しまりあり  
小円礫・土器片・炭化物含む
- 3 暗褐色土(7.5YR3/4) しまりあり  
炭化物含む

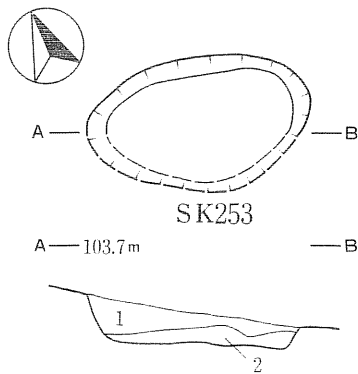
SK252

- 1 黒褐色土(7.5YR3/2) しまりなし  
炭化物含む
- 2 暗褐色土(7.5YR3/4) しまりあり  
土器片・炭化物含む
- 3 暗褐色土(7.5YR3/3) しまりあり  
炭化物多量に含む



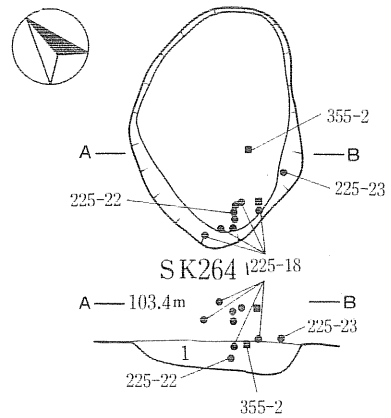
SK250

- 1 黒褐色土(7.5YR2/2) しまりあり  
炭化物多量に含む
- 2 暗褐色土(7.5YR3/3) しまりなし  
炭化物・焼土粒子など多量に含む




SK253

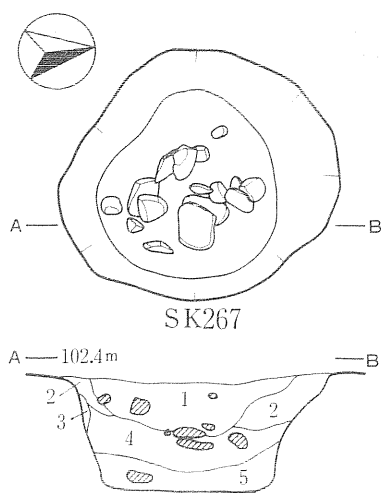
- 1 黒褐色土(7.5YR2/2) 地山礫中量
- 2 黒褐色混礫土(7.5YR2/2) 地山礫多量



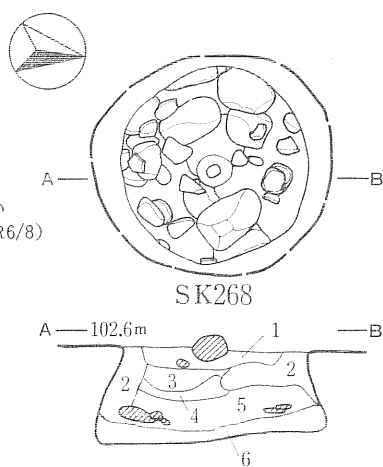
SK264

- 1 黒褐色土(5YR2/1) 地山土粒多量

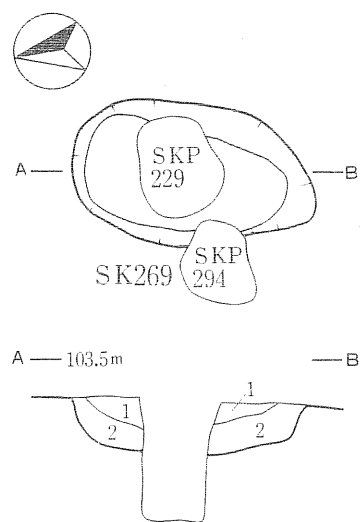




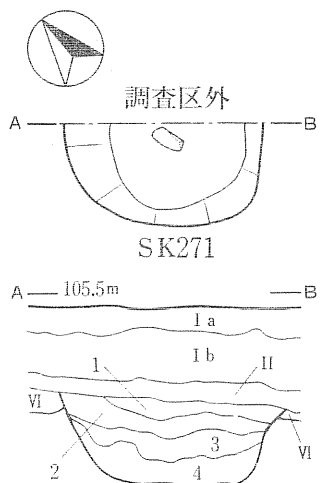
- SK267
- 1 黒褐色土(7.5YR3/2) しまりあり 炭化物・円礫含む
  - 2 褐色土(7.5YR4/2) しまりあり 炭化物・軟質の礫含む 炭化物は1・3層より多い
  - 3 明黄褐色砂質土(2.5YR6/8) 明褐色土(7.5YR5/8) しまりあり 炭化物・剥片含む
  - 4 褐色土(7.5YR4/4) 粘性あり 炭化物含む
  - 5 暗褐色土(7.5YR3/4) しまりあり 浅黄粘土(5Y7/4)混入 炭化物多量に含む



- SK268
- 1 褐色土(7.5YR4/3) しまりあり 炭化物・土器片含む
  - 2 褐色土(7.5YR4/3) しまりなし 径3~5cmの黄褐色土塊(7.5YR7/8)混入 炭化物なし
  - 3 暗褐色土(7.5YR3/3) しまりあり 細かな炭化物・土器片含む
  - 4 黒褐色土(7.5YR3/2) 黄褐色土(7.5YR7/8) シモフリ状に混入 炭化物多量に含む
  - 5 黒褐色土(7.5YR2/2) しまりあり 炭化物含む
  - 6 褐色土(7.5YR4/3) しまりあり 炭化物少量含む



- SK269
- 1 暗褐色土(7.5YR3/4) シルト質 2層よりしまりあり 径5~10cm程の礫・地山土粒を全面に含む 炭化物少量含む
  - 2 褐色土(7.5YR4/6) 砂質土 しまりなし 全面に径5cm程の礫多量に含む


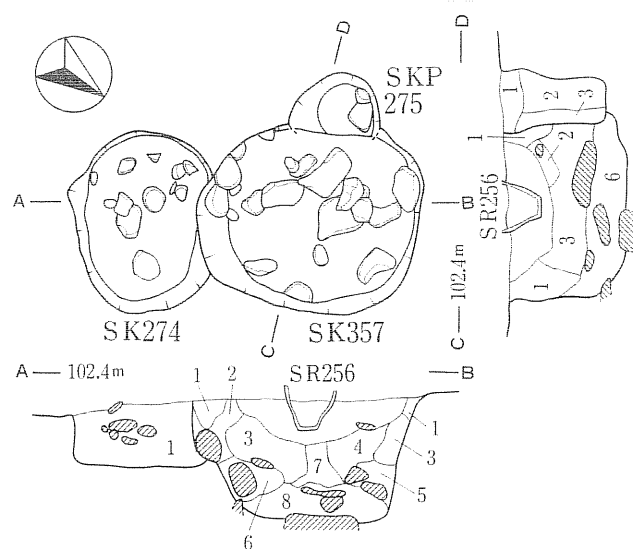


- 調査区外
- SK271
- 1 暗褐色土(10YR4/4) シルト質 しまりなし 地山礫多量
  - 2 暗褐色土(10YR3/3) シルト質 しまり中程度 地山礫多量
  - 3 極暗褐色土(7.5YR2/3) シルト質 しまり中程度 地山礫多量
  - 4 暗褐色土(10YR2/3) 砂質 しまりなし 地山礫少量
- Ia 暗褐色土(10YR3/4) シルト質 しまりあり  
 Ib 暗褐色土(10YR3/4) シルト質 しまりあり 地山礫少量  
 II 黒褐色土(7.5YR2/2) シルト質 しまりなし 地山礫少量  
 VI 褐色土(7.5YR4/4) 地山礫中量 地山漸移層

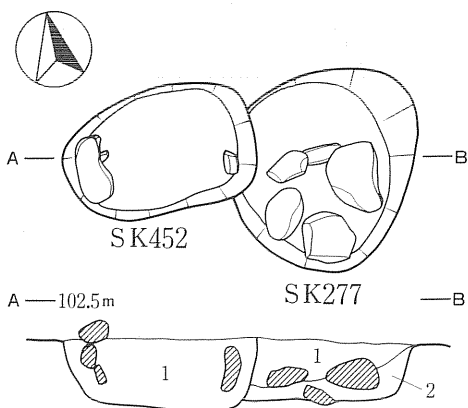
- SK274
- 1 黒褐色土(7.5YR3/2) しまり強 焼土粒・炭化物含む

- SK357
- 1 褐色土(7.5YR4/3) しまりあり 橙色土塊(7.5YR6/8)・炭化物混入
  - 2 褐色土(7.5YR4/4) しまりなし 小円礫・炭化物含む
  - 3 褐色土(7.5YR4/4)・橙色土(7.5YR6/8) 炭化物・焼土塊・円礫含む
  - 4 明褐色土(7.5YR5/6) しまりあり 炭化物なし
  - 5 褐色土(7.5YR4/4) しまりなし 炭化物含む
  - 6 暗褐色土(7.5YR3/2) しまりあり 土器片・炭化物含む
  - 7 暗褐色土(7.5YR3/4) しまりなし
  - 8 褐色土(7.5YR4/4)・橙色土(7.5YR6/8) 炭化物・焼土塊多量に混入

- SKP275
- 1 暗褐色土(7.5YR3/3) しまりあり 橙色土塊(7.5YR6/8)混入 炭化物含む
  - 2 褐色土(7.5YR4/3) しまりあり 炭化物わずかに含む
  - 3 暗褐色土(7.5YR3/3) 2層よりしまりなし 炭化物多量に含む



南調査区遺構(21) (SK267・268・269・271・274・357・SKP275)

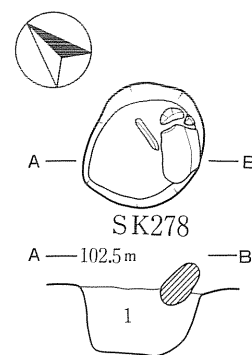


SK452

- 1 暗褐色土(7.5YR3/3)  
しまりなし 小円礫・炭化物含む

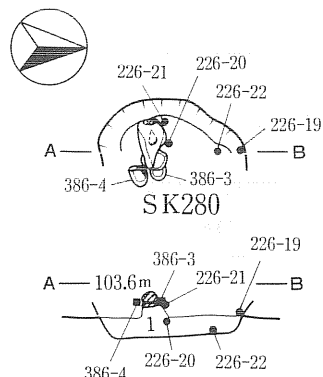
SK277

- 1 暗褐色土(7.5YR3/4)  
しまりあり 炭化物含む  
2 黒褐色土(7.5YR3/2)  
しまりあり 炭化物多量に含む



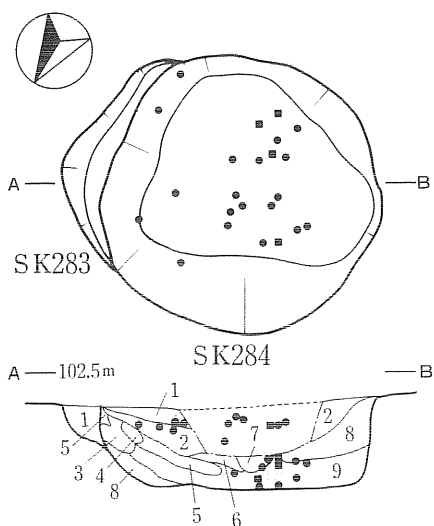
SK278

- 1 褐色土(7.5YR4/4) しまりあり 炭化物少量含む 小円礫含む



SK280

- 1 黒褐色土(10YR2/2) 地山土塊多量

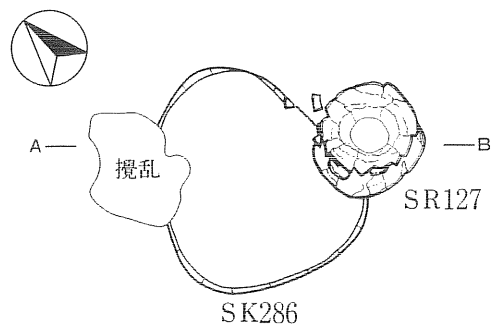


SK283

- 1 褐色土(7.5YR4/6)  
暗褐色土(7.5YR3/4)多量

SK284

- 1 黒褐色土(7.5YR3/2)  
2 暗褐色土(7.5YR3/4)  
3 褐色土(7.5YR4/6)  
4 黄褐色土(7.5YR7/8)  
粘質土  
5 褐色土(7.5YR4/4)  
黄橙色粘土混入  
6 褐色土(7.5YR4/4)  
7 暗褐色土(7.5YR3/4)  
8 橙色土(7.5YR6/8)  
9 暗褐色土(7.5YR3/3)





SK286

- 1 暗褐色土(7.5YR3/4)  
橙色土塊(7.5YR6/8)多量に  
混入 炭化物含む

SR127

- 1 暗褐色土(7.5YR3/3) しまりあり  
細かな炭化物含む  
2 黒褐色土(7.5YR3/2) しまり・  
粘性あり 炭化物・焼土粒子含む  
3 褐色土(7.5YR4/3) しまりなし  
掘り込み覆土

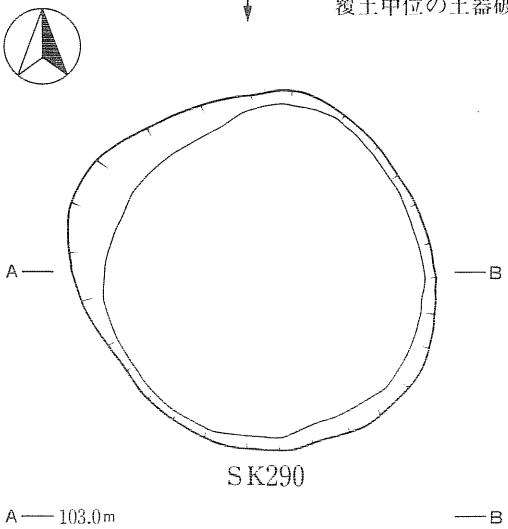




覆土上位の出土遺物



覆土中位の土器破片



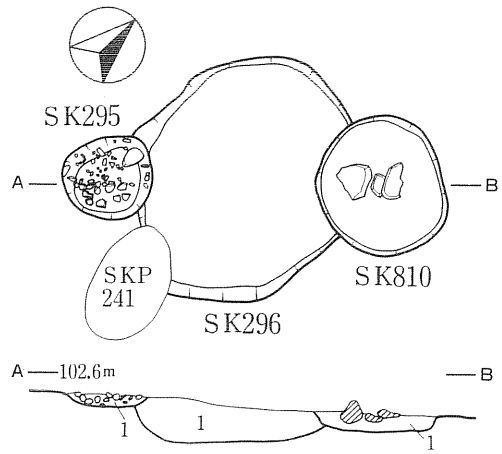
SK290

A—103.0m



SK290

- 1 黒褐色土(7.5YR3/1) しまり強  
炭化物含む
- 2 暗褐色土(7.5YR3/3) しまりなし  
明褐色土(7.5YR5/6)多量  
径1cmの円礫含む
- 3 黒褐色土(7.5YR3/2) しまり強  
明褐色土塊(7.5YR5/6)含む  
炭化物多量



SK295

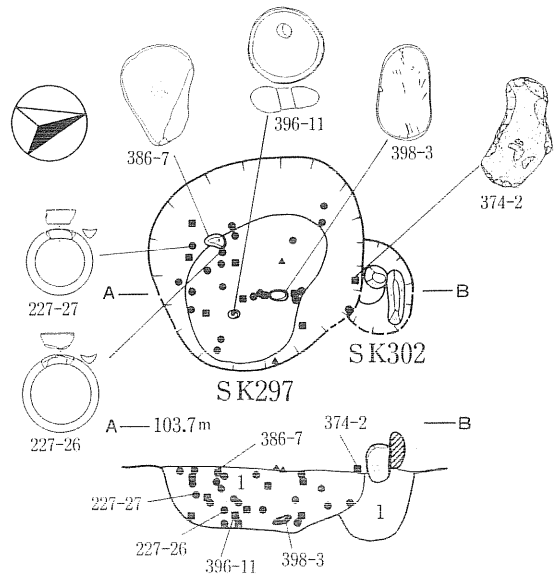
- 1 暗褐色土(7.5YR3/3)  
しまりあり  
小円礫多量に含む

SK296

- 1 黒褐色土(7.5YR2/2)  
しまりあり  
橙色土塊(7.5YR6/8)  
多量に混入  
炭化物・焼土塊含む

SK810

- 1 黒褐色土(7.5YR3/1)  
しまりなし

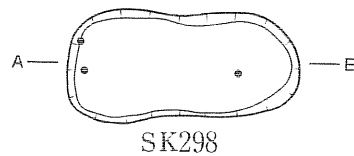


SK297

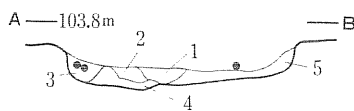
- 1 黒褐色土(10YR2/3)  
地山礫中量 炭化物中量

SK302

- 1 黒褐色土(10YR2/2)  
地山礫僅少



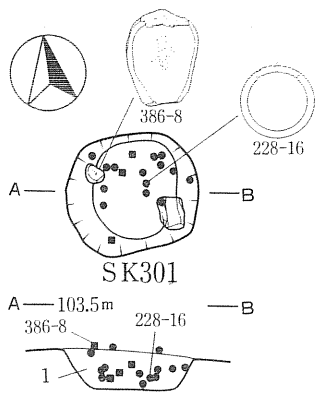
SK298



SK298

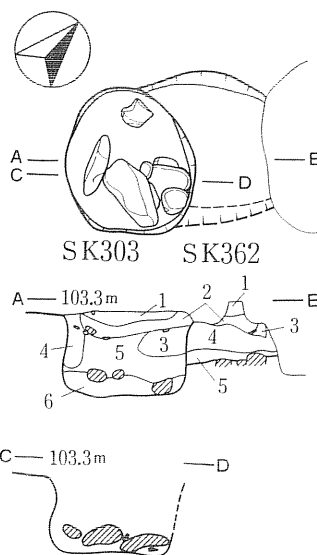
- 1 暗褐色土(10YR3/4)  
地山礫少量
- 2 暗褐色土(10YR3/4)  
地山土多量
- 3 明黄褐色土(10YR6/6)  
暗褐色土(10YR3/4)中量
- 4 褐色土(10YR4/4)  
地山土中量 地山礫中量
- 5 暗褐色土(10YR3/4)  
地山土粒少量  
地山礫少量





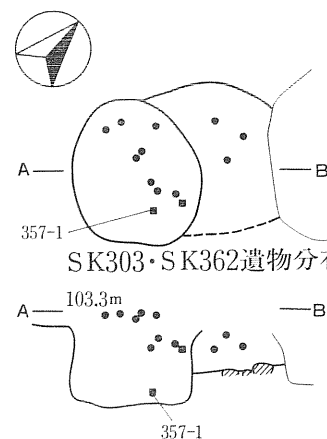
SK301

- 1 黒褐色土(10YR2/3) 地山礫少量  
地山土塊少量 炭化物少量



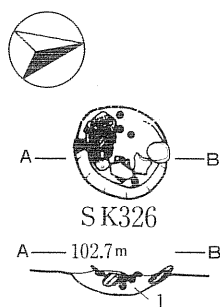
SK303

- 1 黒褐色混礫土(5YR2/1)  
土坑中央部分に3~5cmの垂角礫がまとまる  
2 黒褐色土(7.5YR2/2) 地山土粒多量  
3 黒褐色土(5YR2/1) 地山土粒少量  
4 黒褐色土(7.5YR2/2) 地山土粒少量  
5 黒褐色土(5YR2/1) 地山土粒多量  
6 黒褐色土(5YR3/1) 地山土粒中量



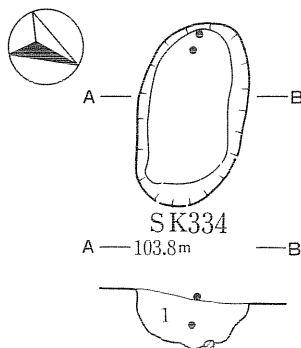
SK362

- 1 黒褐色土(7.5YR2/2)  
地山土粒少量  
2 明黄褐色土(10YR6/6)  
褐色土(10YR4/4)塊中量  
3 明黄褐色土(10YR6/6)  
黒褐色土(7.5YR2/2)塊多量  
4 黒褐色土(5YR3/1)  
地山土塊少量  
5 黒褐色土(7.5YR2/2)  
地山土粒少量



SK326

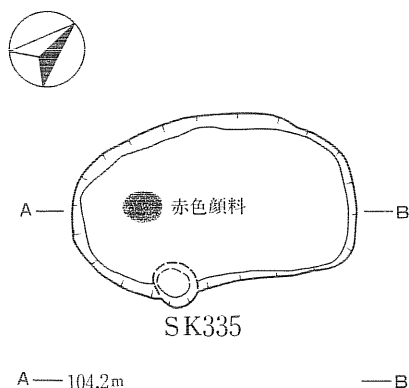
- 1 黒褐色土(7.5YR3/2)  
しまりあり 炭化物・小円礫含む



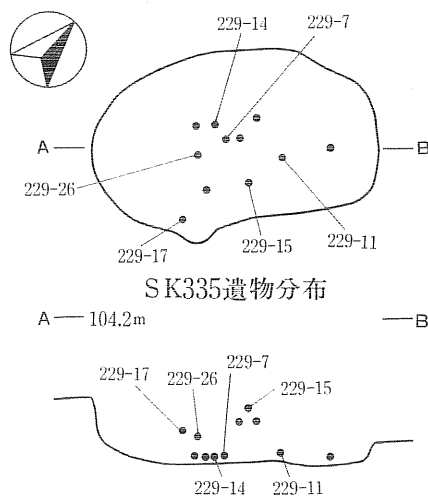
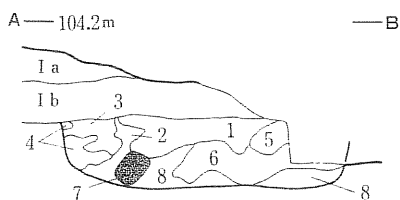
SK334

SK334

- 1 黒褐色混礫土(7.5YR2/2)  
地山礫多量




SK335

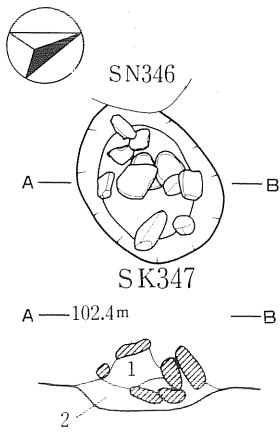


SK335遺物分布

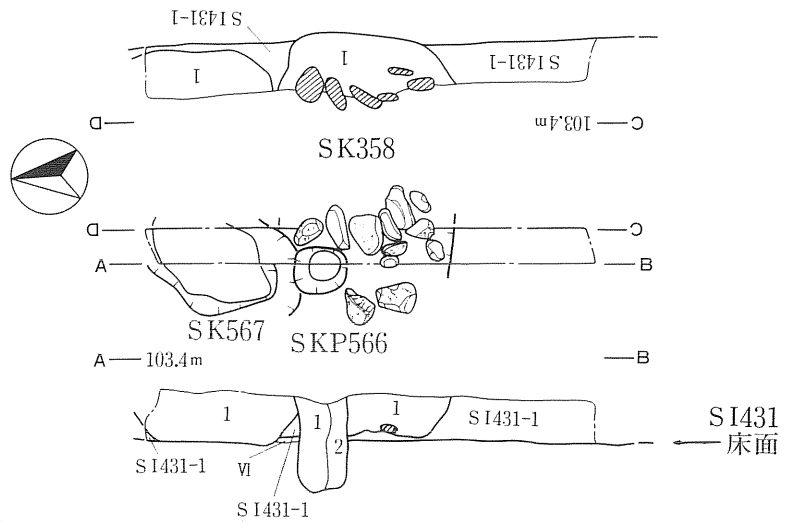
SK335

- |                            |                              |
|----------------------------|------------------------------|
| 1 赤黒土(2.5YR2/1) 地山土粒少量     | 6 黒褐色土(5YR3/1) 地山土粒多量        |
| 2 黒褐色土(5YR3/1) 地山土粒少量      | 7 赤黒土(2.5YR2/1) 下位に赤色顔料混在    |
| 3 黒褐色土(5YR2/1) 地山土ほとんど含まない | 8 黒褐色土(5YR2/1) 地山土ほとんど含まない   |
| 4 黒褐色土(5YR3/1) 地山土粒多量      | Ia 村道造成土                     |
| 5 黒褐色土(5YR3/1) 地山土ほとんど含まない | Ib 黒褐色土(7.5YR2/2) 地山礫中量 旧耕作土 |





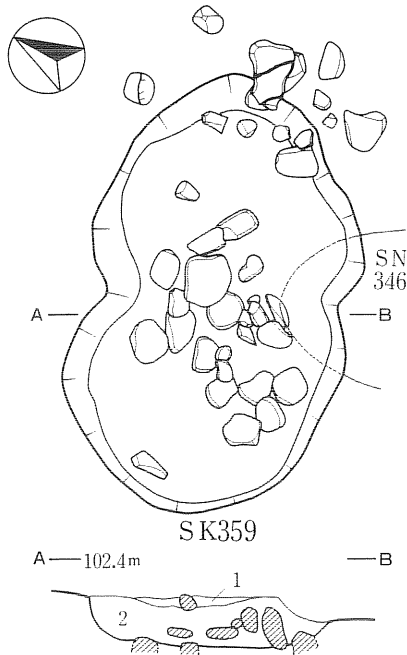
SK347  
 1 褐色土(7.5YR4/4) しまりなし 小円礫を含む  
 2 暗褐色土(7.5YR3/4) しまりなし 炭化物含む



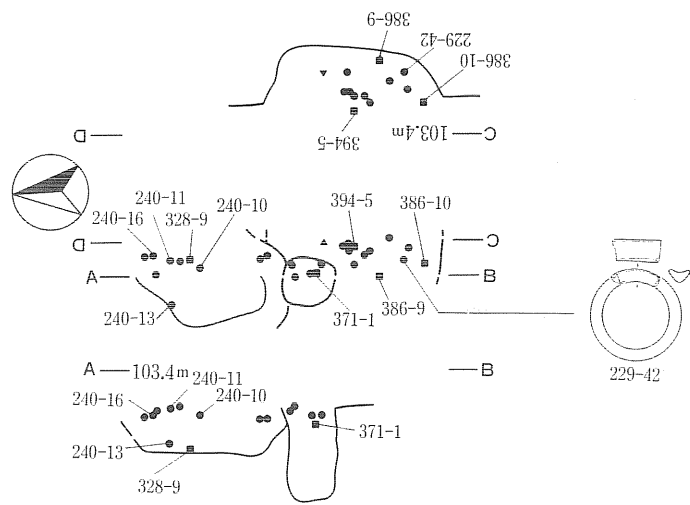
SK567  
 1 黒褐色土(10YR3/2)  
 炭化物少量  
 地山礫多量

SKP566  
 1 黒褐色土(7.5YR3/2)  
 炭化物少量 柱痕跡  
 2 暗褐色土(10YR3/3)  
 地山土塊多量  
 柱根固め


SK358  
 1 暗褐色土(10YR3/3)  
 炭化物少量 地山土礫少量  
 SI431  
 1 黒褐色土(10YR2/3)  
 地山礫中量

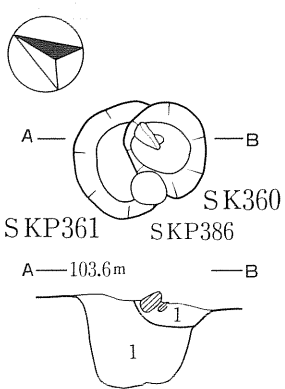


SK359  
 1 黒褐色土(7.5YR2/2) しまりなし  
 2 黒褐色土(7.5YR3/2) しまりあり  
 炭化物・焼土粒子含む



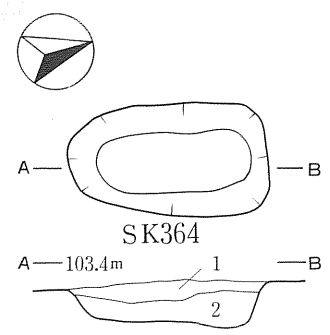
SK358・SK567・SKP566遺物分布





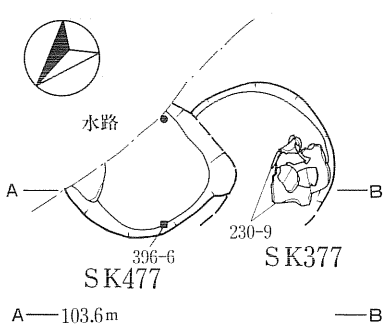
SKP361 1 褐色土(10YR4/4) シルト質 しまりあり 炭化物微量含む

SK360 1 暗褐色土(10YR3/4) シルト質 しまりあり 径5mmの地山土塊約20%含む



SK364 1 暗褐色土(10YR3/4) シルト質 しまりなし 砂礫少量混入

2 褐色土(10YR4/4) 砂質 しまりなし 地山礫・地山土塊多量に混入



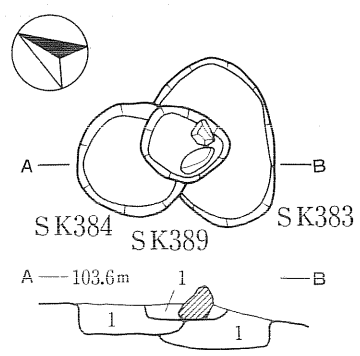
SK447 1 黒褐色土(10YR2/3) シルト質 混入物少ない

2 黒褐色土(10YR2/3) シルト質 地山礫含む

3 黒色土(10YR2/1) 地山土粒少量 炭化物少量

4 暗褐色土(10YR3/3) 混入物少ない

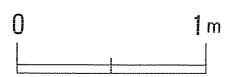
SK377 1 黒褐色土(10YR2/2) 炭化物中量



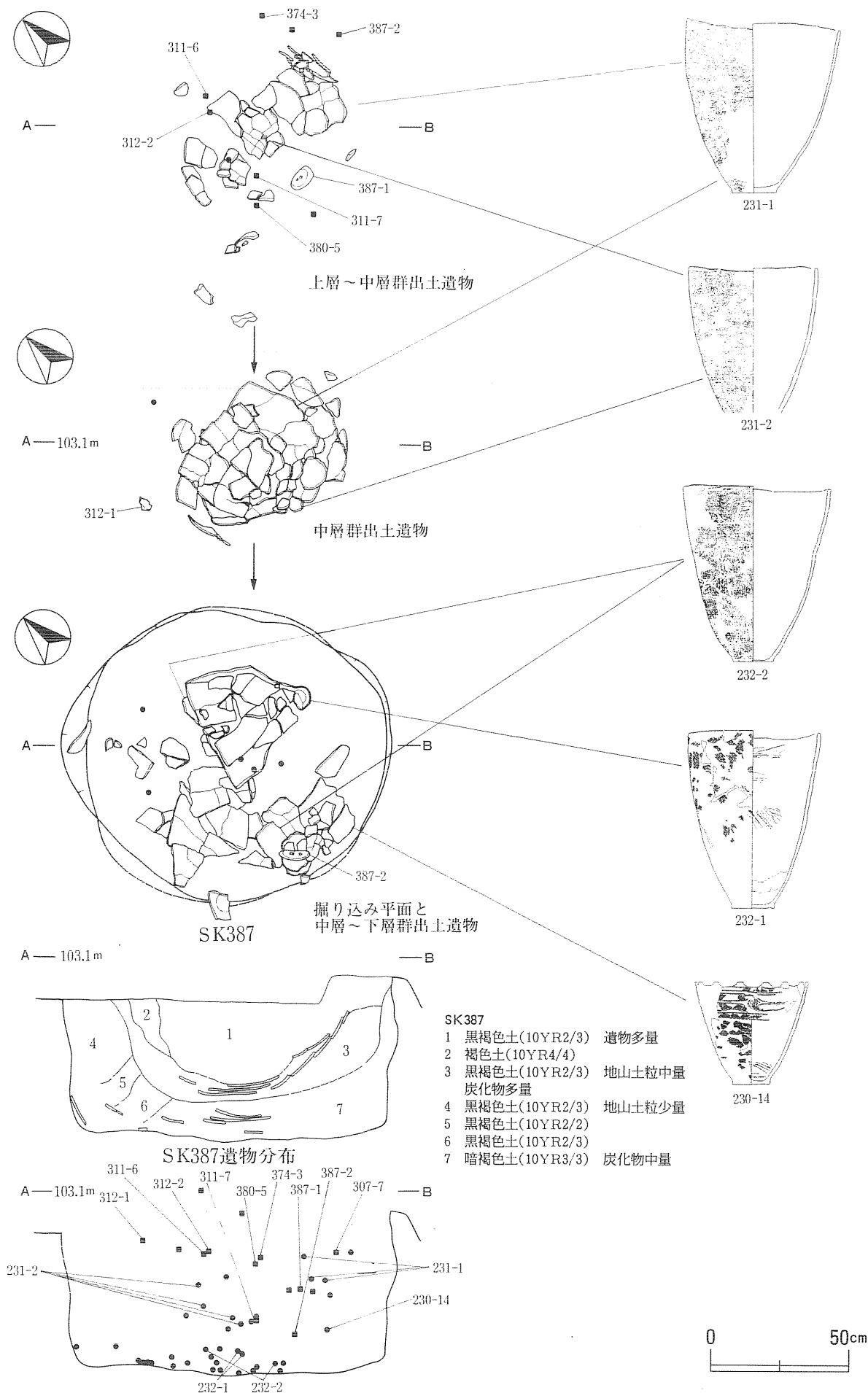
SK384 1 暗褐色土(10YR3/4) 粘性あり 炭化物少量含む

SK389 1 黄褐色土(10YR5/6) シルト質 粘性あり 径5~10mmの地山土塊約10%含む

SK383 1 黒褐色土(10YR2/3) 地山礫少量

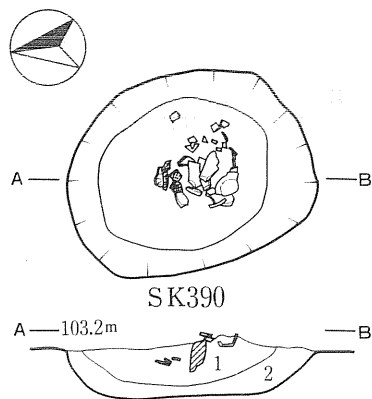




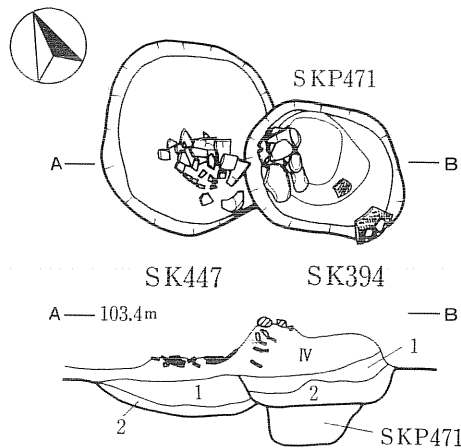
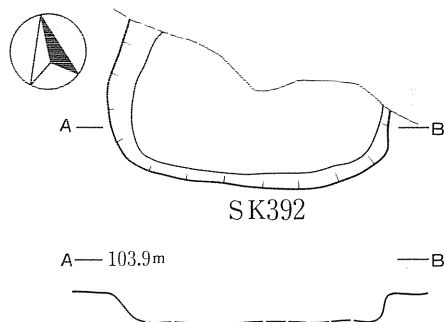


南調査区遺構(27) (SK387)

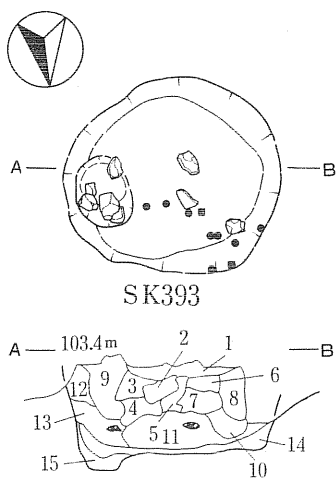
- SK387
- 1 黒褐色土(10YR2/3) 遺物多量
  - 2 褐色土(10YR4/4)
  - 3 黒褐色土(10YR2/3) 地山土粒中量 炭化物多量
  - 4 黒褐色土(10YR2/3) 地山土粒少量
  - 5 黒褐色土(10YR2/2)
  - 6 黒褐色土(10YR2/3)
  - 7 暗褐色土(10YR3/3) 炭化物中量



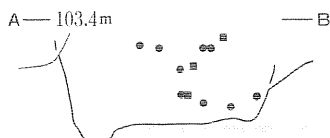
SK390  
 1 暗褐色土(10YR3/4) 粘性・しまり中程度 礫少量混入  
 2 黒褐色土(10YR2/2) 粘性・しまり中程度 礫中量混入



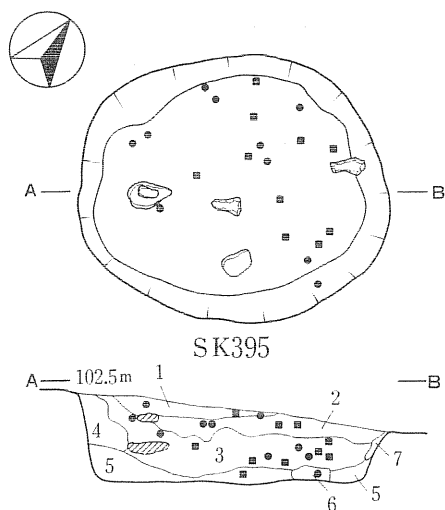
SK447 SK394  
 SK447  
 1 黒褐色土(10YR2/3) シルト質 混入物少ない  
 2 黒褐色土(10YR2/3) シルト質 地山礫含む  
 IV層 黒褐色土(10YR2/2) シルト質 しまり弱 地山角礫少量混入  
 SK394  
 1 黒褐色土(10YR2/2) シルト質 2層よりしまりあり 炭化物少量含む  
 2 黒褐色土(10YR2/2) シルト質 地山土粒僅かに混入



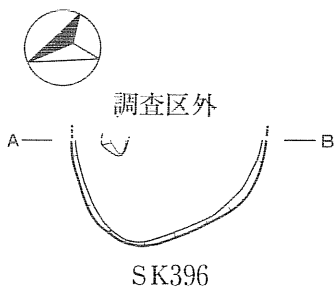
SK393遺物分布




SK393  
 1 暗褐色土(10YR3/3) 炭化物少量  
 2 黄褐色土(10YR5/6) 暗褐色土多量  
 3 暗褐色土(10YR3/4) 地山土塊少量 炭化物少量  
 4 暗褐色土(10YR3/3)  
 5 暗褐色土(10YR3/3) 地山礫少量  
 6 暗褐色土(10YR3/3) 地山土粒少量  
 7 黒褐色土(10YR2/3) 炭化物中量  
 8 暗褐色土(10YR3/3) 地山土粒少量 炭化物少量  
 9 黒褐色土(10YR2/3) 地山土粒少量 炭化物少量  
 10 暗褐色土(10YR3/4) 地山土粒少量 炭化物少量  
 11 暗褐色土(10YR3/4) 地山土粒多量 地山礫多量  
 12 黒褐色土(10YR2/3) 炭化物少量  
 13 黒褐色土(10YR2/3) 地山礫少量  
 14 黒褐色土(10YR2/2) 地山土塊少量  
 15 褐色土(10YR4/4) 地山土粒少量

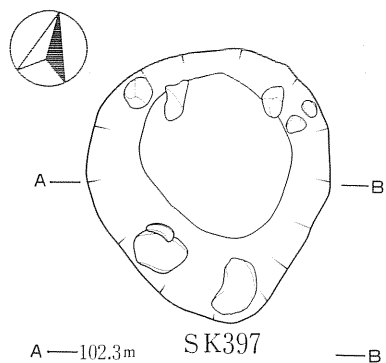


SK395  
 1 黒褐色土(7.5YR3/1) しまりなし 炭化物多量に含む  
 2 黒褐色土(7.5YR2/2) 間隙多い 小円礫含む  
 3 褐色土(7.5YR4/3)・橙色土(7.5YR6/8) しまりあり 円礫・炭化物混入  
 4 暗褐色土(7.5YR4/4) しまりなし 間隙多い 炭化物・礫少量含む  
 5 褐色土(7.5YR4/4) 粘性・しまりあり 炭化物多量に含む  
 6 橙色土(7.5YR6/8) 粘土質 炭化物含む  
 7 地山砂礫層崩壊土

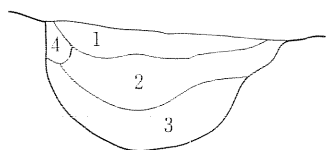


SK396  
 1 暗褐色土(7.5YR3/3) しまりなし 小円礫・炭化物少量含む



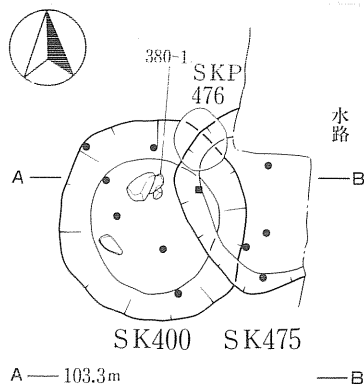


A—102.3m SK397 —B

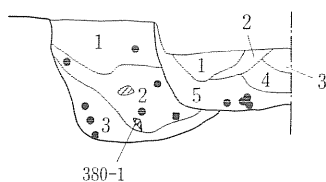


SK397

- 1 黒褐色土(7.5YR2/2) しまりなし 炭化物・遺物多量に含む
- 2 暗褐色土(7.5YR3/4) しまりあり 炭化物含む
- 3 褐色土(7.5YR4/4) しまりなし 小円礫・炭化物・土器片混入
- 4 褐色土(7.5YR4/4) しまりなし 焼土塊混入



A—103.3m SK400 SK475 —B

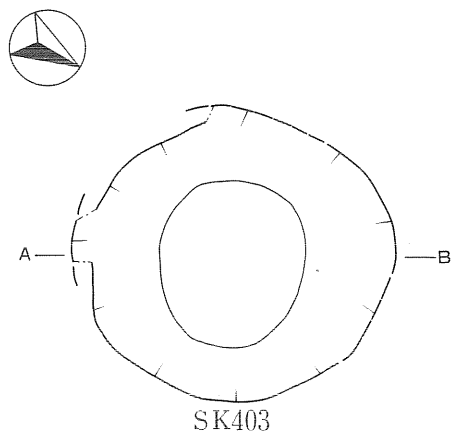


SK400

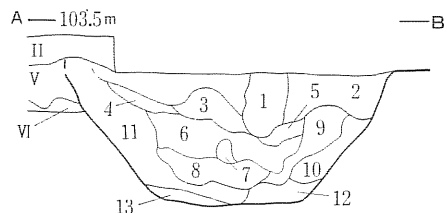
- 1 黒褐色土(7.5YR2/2) 地山礫少量 遺物多量
- 2 黒褐色土(7.5YR2/2) 地山土塊少量 地山礫多量 遺物多量
- 3 黒色土(7.5YR2/1) 炭化物少量 混入物少ない

SK475

- 1 黒褐色土(10YR2/2) 炭化物少量
- 2 黒褐色土(10YR2/2) 地山土粒微量
- 3 黒褐色土(7.5YR2/2) 炭化物少量
- 4 黒褐色土(7.5YR2/2) 地山土塊多量 炭化物少量
- 5 黒褐色土(10YR2/3) 混入物少ない



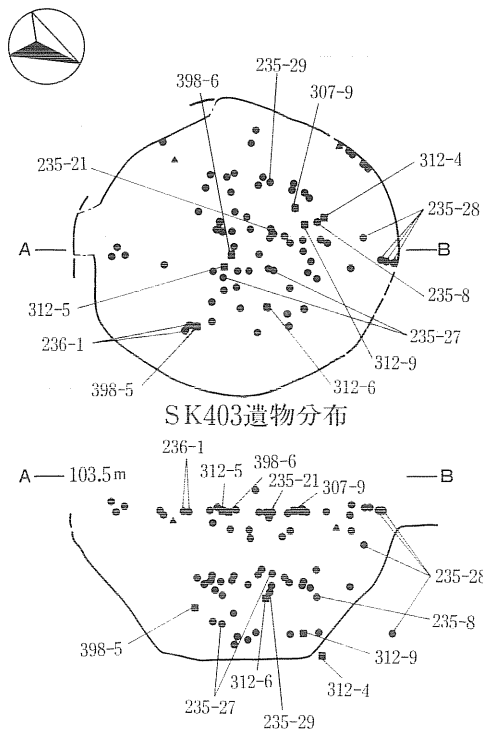
SK403




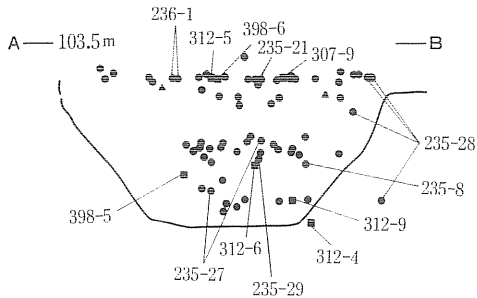
SK403

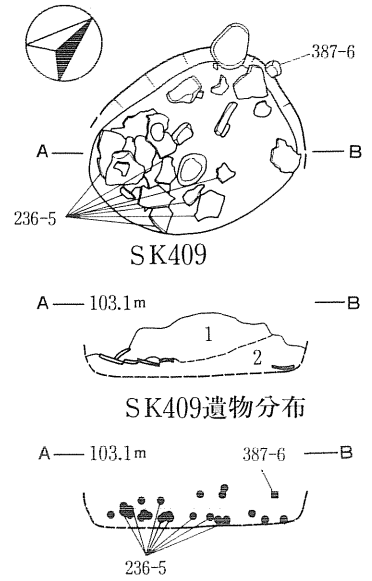
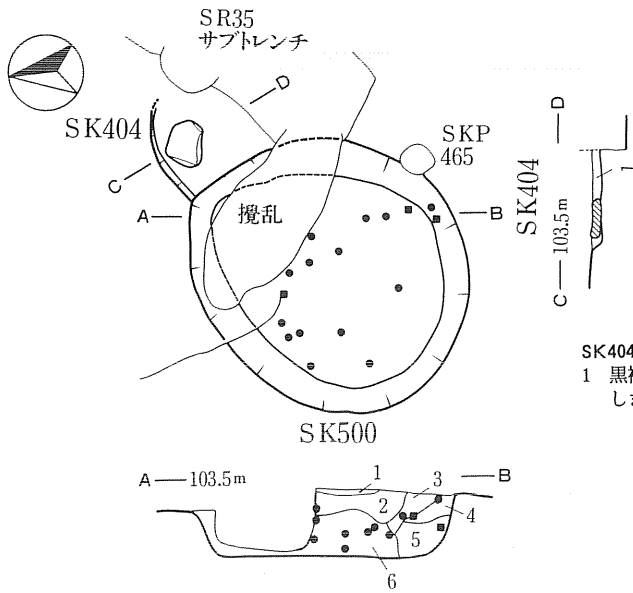
- 1 黒褐色土(10YR2/3) 炭化物少量 遺物多量に含む
- 2 黒褐色土(10YR2/2) 地山土粒少量 炭化物少量
- 3 黒褐色土(7.5YR3/2) 炭化物少量
- 4 黒褐色土(10YR2/3) 地山土粒少量 炭化物少量
- 5 黒褐色土(7.5YR2/2) 地山土粒少量 炭化物少量
- 6 黒褐色土(10YR2/2) 地山礫少量 炭化物少量
- 7 黒褐色土(10YR2/2) 混入物少ない
- 8 黒褐色土(10YR2/3) 炭化物少量
- 9 黒褐色土(10YR2/3) 明赤褐色土(5YR5/8)塊少量 地山礫少量 炭化物中量

- 10 黒褐色土(10YR2/2) 混入物少ない
- 11 黒褐色土(10YR2/2) 地山礫少量
- 12 黒褐色土(10YR2/3) 明赤褐色土(5YR5/8)塊少量 地山礫少量
- 13 黒色土(10YR2/1) 炭化物少量
- II 黒褐色土(10YR2/2) 地山礫少量
- V 黒褐色土(10YR2/3) 混入物少ない
- VI 暗褐色土(10YR3/4) 地山漸移層

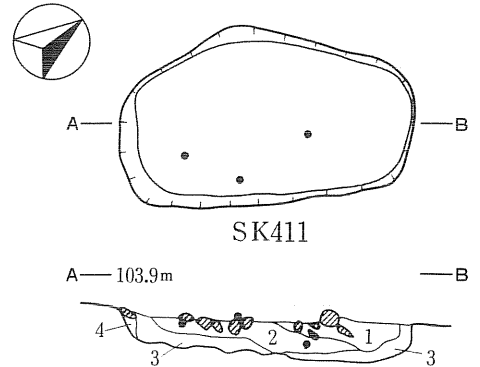


SK403遺物分布

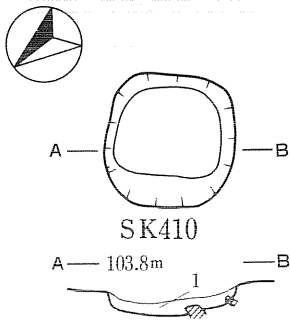




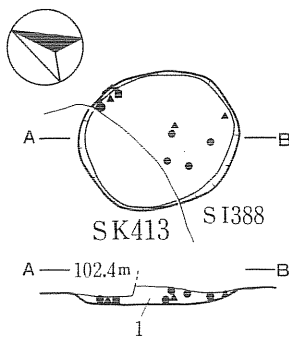
SK409  
1 黒褐色土(10YR2/3)  
2 褐色土(10YR4/4) 炭化物少量 遺物多量



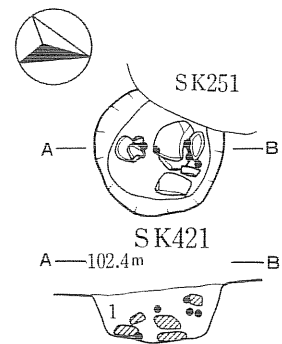
SK411  
1 暗褐色土(10YR3/3) 地山土粒多量  
2 黒褐色土(7.5YR3/2) 地山土粒少量 地山礫中量  
3 黒褐色土(5YR3/1) 炭化物少量  
4 黒褐色土(5YR2/1) 地山土粒多量




SK410  
1 黒褐色土(7.5YR3/2) 地山礫中量

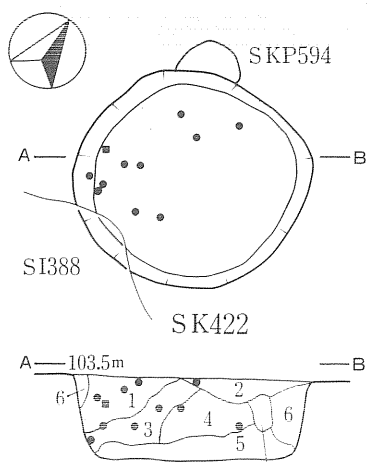


SK413  
1 黒褐色土(7.5YR2/2) 比較的しまりあり 橙色土塊(7.5YR6/8)混入 土器片・剥片・炭化物含む



SK421  
1 暗褐色土(7.5YR3/4) しまりあり 炭化物・焼土粒子・土器片など含む





SK422

- 1 黒褐色土(7.5YR3/2) 比較的しまりなし  
地山土塊(暗褐色7.5YR5/8)中量混入  
土器片・炭化物多量に含む
- 2 黒褐色土(7.5YR3/2) 1層よりしまりあり  
土器片少量含む
- 3 黒褐色土(7.5YR2/2) しまりあり  
地山土塊少量混入 遺物少ない
- 4 黒褐色土(7.5YR2/2) 間隙多い 径5cm  
地山土塊多量に混入 炭化物多量に含む
- 5 黒色土(7.5YR2/1) しまりなし  
遺物・炭化物とも少ない IV層起源か
- 6 黒色土(7.5YR2/1) I層・IV層起源か

SK636

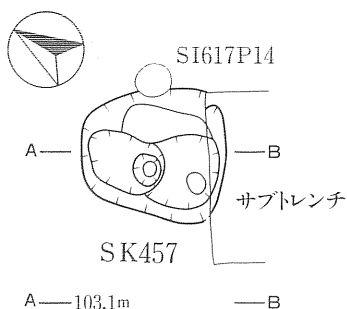
- 1 黒褐色土(7.5YR3/2)  
焼土粒子・炭化物・土器片含む
- 2 褐色土(7.5YR4/3) 地山土塊中量混入
- 3 黒褐色土(7.5YR2/2) 小礫少量混入
- 4 暗褐色土(7.5YR3/4) しまり極めて強  
小礫・地山土塊・炭化物混入

SK481

- 1 明褐色土(7.5YR5/6) しまりあり  
黒褐色土塊(7.5YR5/6)混入 炭化物少量含む
- 2 暗褐色土(7.5YR3/3) しまりあり  
明褐色地山土塊中量混入 炭化物・焼土粒子多量に含む
- 3 黒褐色土(7.5YR3/2) しまりあり  
黒褐色土塊(7.5YR5/6)混入 炭化物中量含む

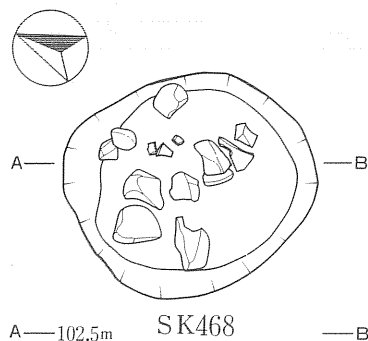
SK482

- 1 黒褐色土(7.5YR2/2) しまりあり  
径1~2cmの小円礫混入  
炭化物少量含む
- 2 黒色土(7.5YR2/1)  
明褐色土(7.5YR5/6) しまりなし
- 3 黒色土(7.5YR2/1) 粘性・しまりあり  
炭化物中量含む
- 4 黒褐色土(7.5YR2/2)  
明褐色土塊(7.5YR5/6)多量に混入



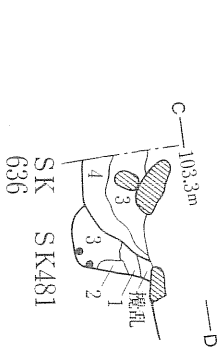
SK457

- 1 黒褐色土(10YR3/2)  
地山礫ほとんどなし
- 2 暗褐色土(10YR3/4)  
地山土塊中量
- 3 褐色土(10YR4/4)  
地山土塊多量

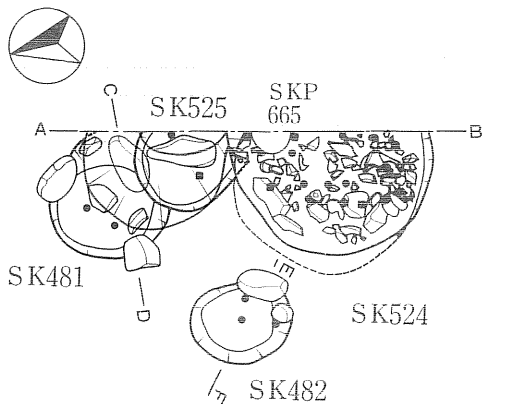


SK468

- 1 黒褐色土(7.5YR3/2) しまりなし  
炭化物含む
- 2 褐色土(7.5YR4/4) しまりなし



SK481




SK524

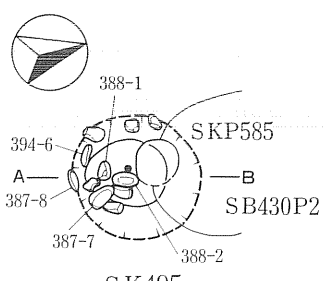
SK524

- 1 黒褐色土(7.5YR2/2) しまりなし  
炭化物・礫混入
- 2 暗褐色土(7.5YR3/4) 地山土粒多量に混入
- 3 明褐色土(7.5YR5/6) 砂礫土  
礫は径3cm以下の円礫
- 4 黒褐色土(7.5YR2/2) しまりなし  
礫・土器片多量に混入
- 5 暗褐色土(7.5YR3/4) 砂礫土  
礫は扁平で拳大
- 6 黒褐色土(7.5YR3/2) 粘性あり  
炭化物・土器片混入
- 7 明褐色土(7.5YR5/6)・暗褐色土(7.5YR3/3)  
一部壁の崩壊土
- 8 暗褐色土(7.5YR3/3)

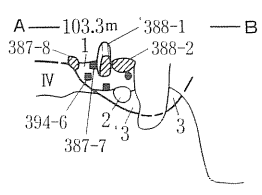
SK525

- 1 黒色土(7.5YR2/1) しまりあり  
地山土塊多量に混入  
炭化物・焼土粒子含む





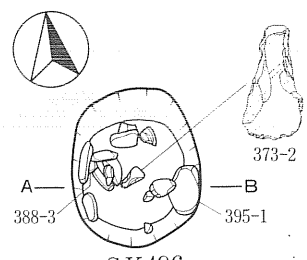
SK495



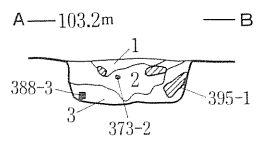
SK495

- 1 暗褐色土(10YR3/3) 地山礫少量
- 2 明褐色土(10YR5/8) 均質なシルト質
- 3 暗褐色土(10YR3/2) 地山土塊少量

IV 黒褐色土(10YR2/3)

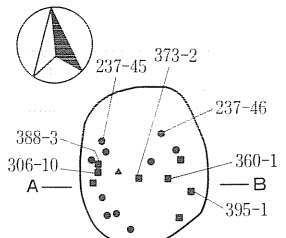


SK496

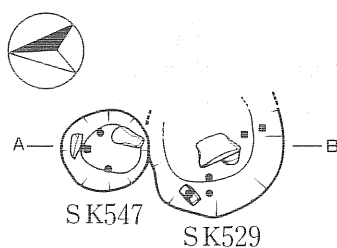
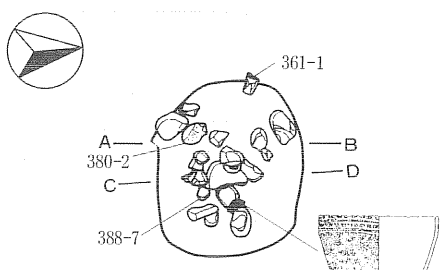
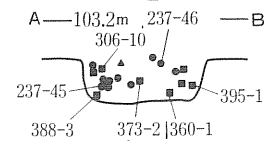


SK496

- 1 黒褐色土(10YR3/2) 混入物少ない
- 2 黒褐色土(10YR3/2) 地山土塊多量
- 3 黒褐色土(10YR2/3) 地山土塊少量

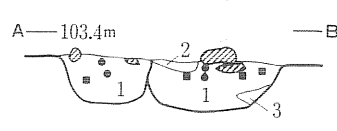


SK496遺物分布



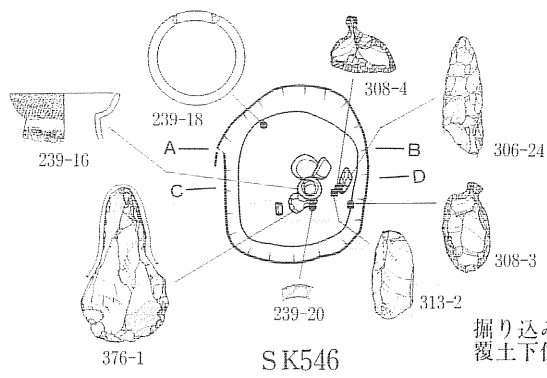
SK529

- 1 暗褐色土(7.5YR3/3) しまりあり 地山土塊・小礫多量に混入 炭化物多量に含む
- 2 黒褐色土(7.5YR3/2) しまりあり 炭化物・遺物多量に含む
- 3 黒色土(7.5YR2/1) しまりあり 炭化物中量含む 遺物なし



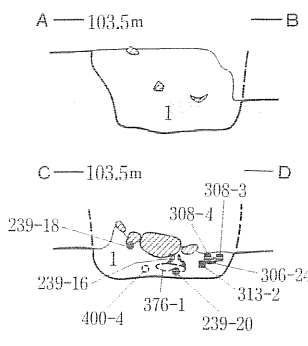
SK547

- 1 黒褐色土(7.5YR2/2) しまりなし 地山小礫・土器片含む



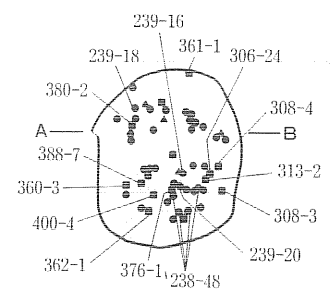
SK546

掘り込み平面と 覆土下位出土遺物

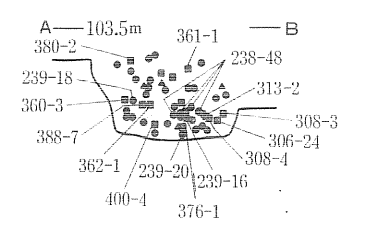


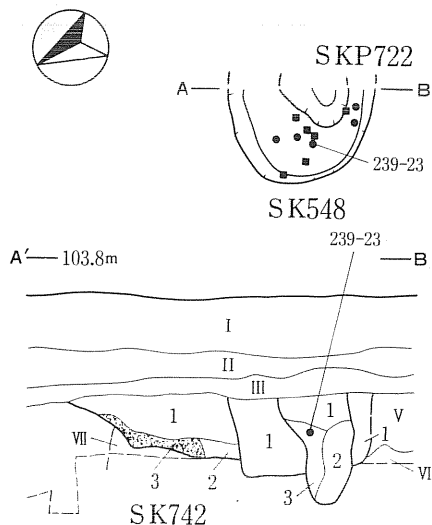
SK546

- 1 暗褐色土(7.5YR3/3) 地山礫・遺物多量



SK546遺物分布

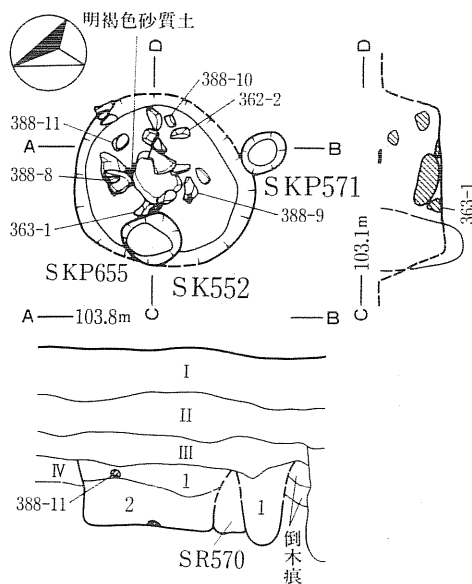




- SK548
- 1 黒褐色土(10YR3/2) 地山礫少量
  - I 黒褐色土(10YR2/3) 地山礫少量
  - II 黒褐色土(10YR2/2) 地山礫少量 遺物含む
  - III 黒褐色土(10YR3/2) 地山礫中量 遺物含む
  - V 黒褐色土(10YR2/3) 地山礫少量 上位に遺物含む
  - VI 暗褐色土(10YR3/4) 地山漸移層
  - VII 黄褐色土(10YR5/6) 地山

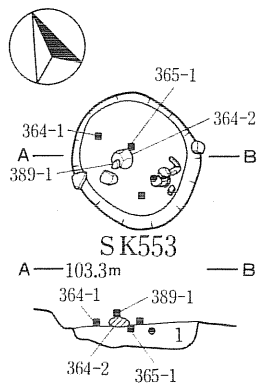
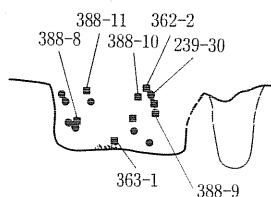
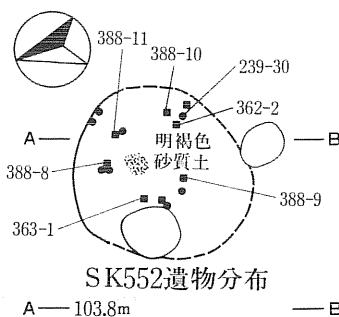
- SK742
- 1 黒褐色土(7.5YR3/2) 地山礫少量
  - 2 暗褐色土(10YR3/4)
  - 3 褐色土(10YR4/4) 2層の焼土化層 炭化物未確認

- SKP722
- 1 暗褐色土(7.5YR3/3) 地山礫中量
  - 2 暗褐色土(7.5YR3/3) 地山礫少量
  - 3 黒褐色土(10YR2/3) 地山土・地山礫少量

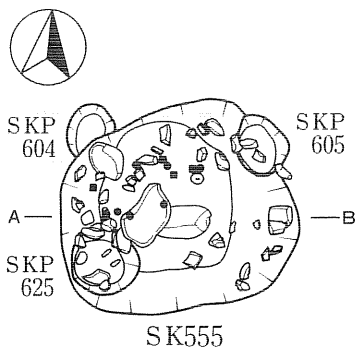


- SK552
- 1 黒褐色土(10YR2/3) 地山礫中量 炭化物少量
  - 2 黒褐色土(10YR2/3) 地山礫少量 地山土粒中量 炭化物少量
  - I 黒褐色土(10YR2/3) 表土層
  - II 黒褐色土(10YR2/2) 地山礫中量
  - III 黒褐色土(10YR3/2) 地山礫中量
  - IV 黒褐色土(10YR2/3) 地山礫中量


- SKP571
- 1 黒褐色土(10YR3/2) 粘中 しまり弱

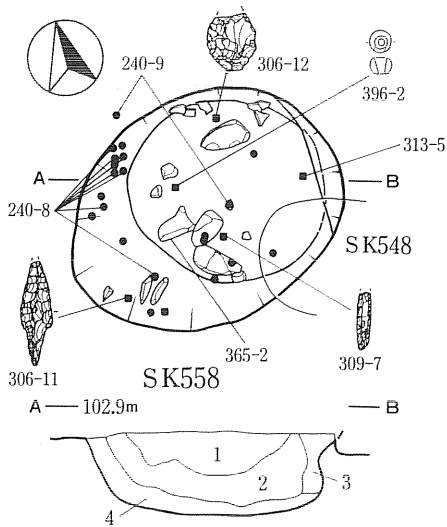


- SK553
- 1 暗褐色土(7.5YR3/3) 地山土塊多量 地山礫含む

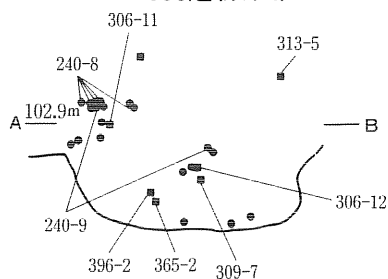


- SK555
- 1 黒褐色土(7.5YR3/2) しまりあり 地山土塊・砂礫多量に混入 遺物多量に含む



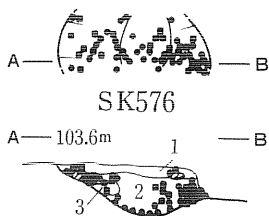


SK558遺物分布



SK558

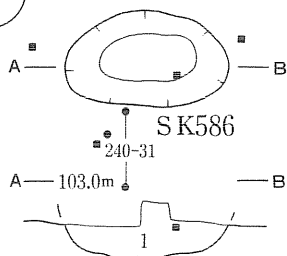
- 1 黒褐色土(10YR3/2) 地山礫中量 炭化物多量
- 2 明黄褐色土(10YR7/6) 暗褐色土(10YR3/3)多量 炭化物少量
- 3 黒褐色土(10YR3/2) 炭化物少量
- 4 黒褐色土(10YR2/3) 炭化物少量 混入物少ない



SK576

SK576

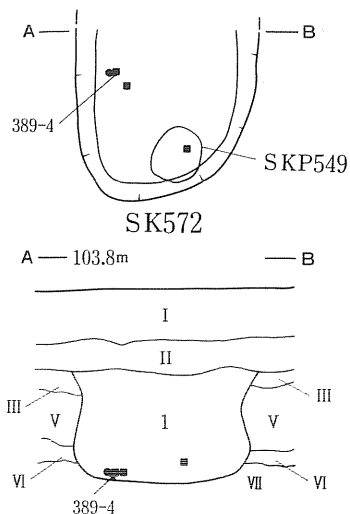
- 1 黒褐色土(7.5YR2/2) しまりあり 土器片・礫・炭化物多量に含む
- 2 黒褐色土(7.5YR3/2) 1層よりしまりなし 遺物・礫・炭化物多量に含む
- 3 褐色土(7.5YR3/2)・橙色土(7.5YR6/8) 塊状



SK586

SK586

- 1 黒褐色土(10YR2/2) 地山土粒微量 炭化物少量

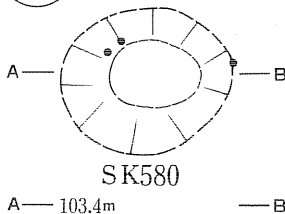


SK572

SK572

- 1 黒褐色土(10YR2/3)

- |     |               |       |         |
|-----|---------------|-------|---------|
| I   | 黒褐色土(10YR2/3) | 地山礫少量 | 表土層     |
| II  | 黒褐色土(10YR2/2) | 地山礫少量 | 遺物含む    |
| III | 黒褐色土(10YR3/2) | 地山礫中量 | 遺物含む    |
| V   | 黒褐色土(10YR2/3) | 地山礫少量 | 上位に遺物含む |
| VI  | 暗褐色土(10YR3/4) | 地山漸移層 |         |
| VII | 黄褐色土(10YR5/6) | 地山    |         |

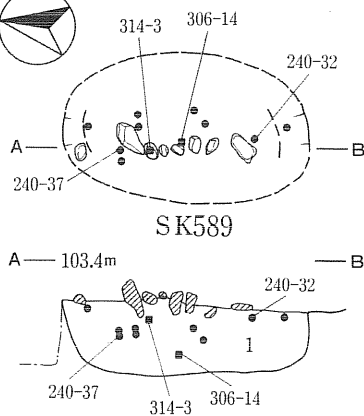


SK580

SK580

SK580


- 1 黒褐色土(10YR2/2) 地山礫少量 炭化物少量
- 2 黒褐色土(10YR2/2) 地山礫中量



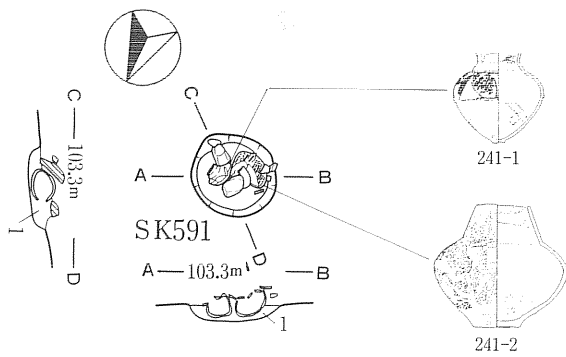
SK589

SK589

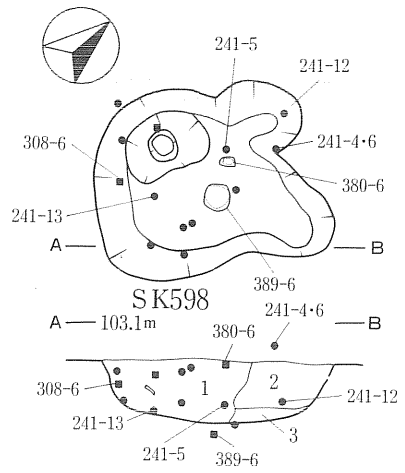
- 1 黒褐色土(10YR2/3) 下位はやや黒味強い 地山礫少量 炭化物中量 遺物含む



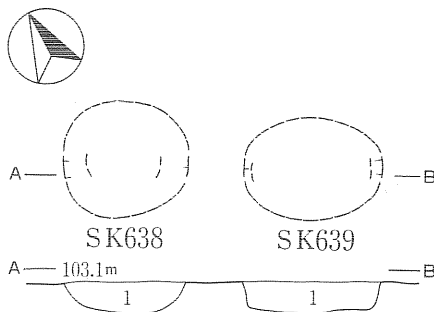




SK591  
1 黒褐色土(7.5YR2/2)  
しまりなし  
炭化物中量含む

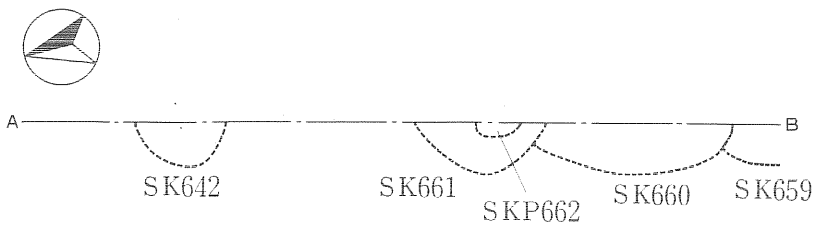


SK598  
1 黒褐色土(10YR2/2) 炭化物少量 遺物多量  
2 黒褐色土(10YR2/2) 地山土粒微量 炭化物微量  
3 黒褐色土(10YR2/2) 地山礫多量 遺物多量



SK638  
1 黒褐色土(10YR2/2) 炭化物少量

SK639  
1 黒褐色土(10YR2/3) 地山礫少量  
炭化物少量



SK642  
1 黒色土(7.5YR2/1) しまりあり  
炭化物少量含む

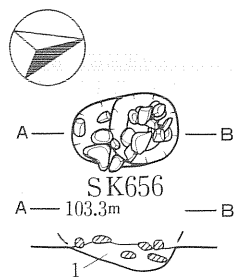
SK659  
1 黒褐色土(7.5YR2/2) 粘性弱  
しまりなし 炭化物少量含む

SK660  
1 暗褐色土(7.5YR3/3) しまりあり  
径2~3cmの円礫少量混入  
炭化物・土器片含む

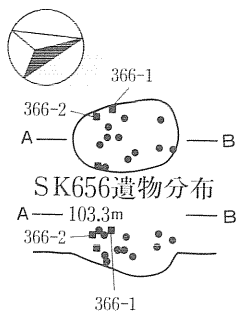
SK661  
1 黒褐色土(7.5YR3/2) しまりあり  
炭化物・小円礫混入

SKP662  
1 黒褐色土(7.5YR2/2) しまりあり  
地山土粒少量混入

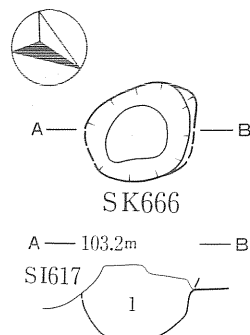
南調査区遺構(35) (SK591・598・638・639・642・659・660・661・SKP662)



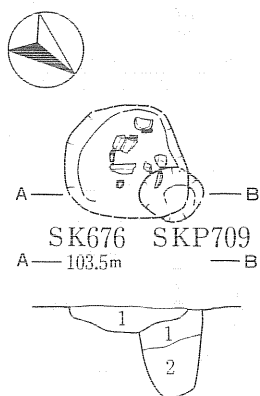
SK656  
1 黒褐色土(10YR3/2)  
地山礫多量  
炭化物中量 遺物多量



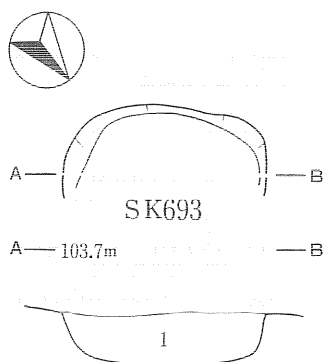
SK656遺物分布  
1 黒褐色土(10YR3/2)  
地山礫多量  
炭化物中量 遺物多量



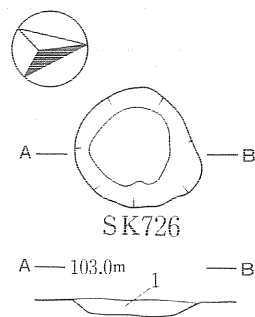
SK666  
1 黒褐色土(10YR2/2)  
地山礫少量



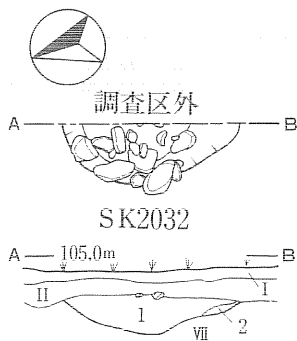
SK676 1 黒褐色土(10YR2/3)  
炭化物少量  
SKP709 1 暗褐色土(10YR3/3)  
地山土塊少量  
炭化物少量  
2 黒褐色土(10YR3/2)  
地山土塊少量



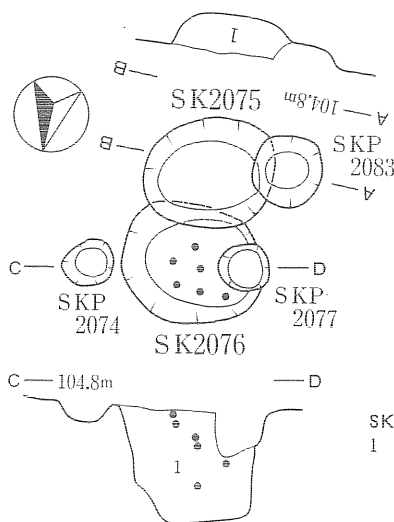
SK693  
1 黒色土(7.5YR2/1) 地山礫少量




SK726  
1 黒褐色土(10YR2/3)  
混入物少ない

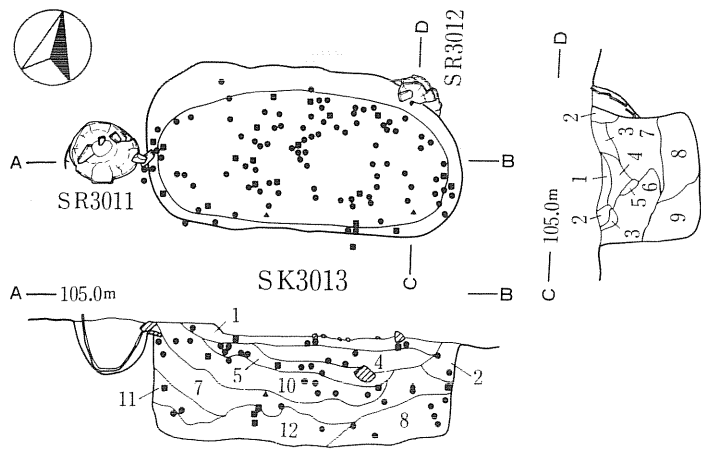


SK2032  
1 黒褐色土(10YR2/3) しまり中程度  
2 暗褐色土(10YR3/4) しまりあり  
I 黒褐色土(10YR2/3) しまりあり 表土  
II 黒褐色土(7.5YR2/2) しまりあり  
VII 黄褐色土(10YR5/8) 地山



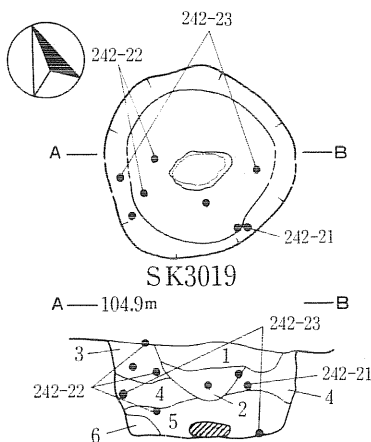
SK2075 1 黒褐色土(10YR2/3) 粘性なし  
しまり中程度  
径1~4mmの褐色土塊混入  
SK2076 1 暗褐色土(10YR3/3)~黒褐色土(10YR2/3)  
粘性なし  
径0.5cm~5cmの黄褐色土塊(10YR5/6)  
少量混入 土器片含む





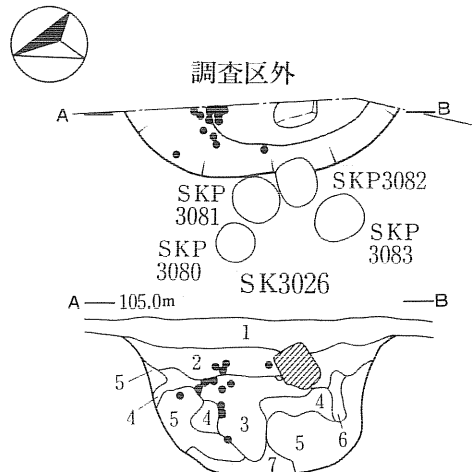
SK3013

- 1 褐色土(7.5YR4/3) 径2~5cmの円礫多量に混入
- 2 黒褐色土(7.5YR2/2) しまりあり 炭化物中量混入
- 3 暗褐色土(7.5YR3/4) 粘性・しまりあり 地山土塊混入
- 4 橙色土(7.5YR6/8) 地山土塊
- 5 黒褐色土(7.5YR2/2) しまりあり  
明褐色土塊(7.5YR5/6)中量混入 炭化物含む
- 6 黒褐色土(7.5YR2/2) しまりなし 地山土塊中量混入  
炭化物多量に含む
- 7 黒色土(7.5YR2/1)・橙色土(7.5YR6/8) しまりあり
- 8 黒褐色土(7.5YR2/2) しまりあり 炭化物多量に含む
- 9 暗褐色土(7.5YR3/3) しまりあり 炭化物中量含む
- 10 暗褐色土(7.5YR3/2) しまりなし 地山土塊・砂礫混入
- 11 褐色土(7.5YR4/3) 砂礫多量に混入
- 12 黒褐色土(7.5YR2/2) 粘性・しまりあり 炭化物多量に含む



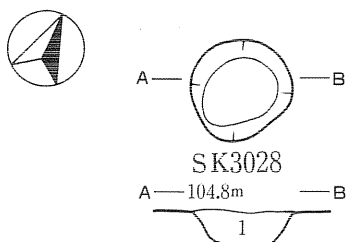
SK3019

- 1 黒褐色土(10YR2/3) 地山礫少量  
炭化物・焼土粒微量
- 2 黒褐色土(10YR2/3) 地山土塊中量  
地山礫少量 炭化物少量
- 3 黒褐色土(10YR2/2) 地山土粒少量  
地山礫少量 炭化物中量
- 4 暗褐色土(10YR3/3) 地山土塊中量  
地山礫多量 炭化物中量
- 5 褐色土(10YR4/4) 地山土塊多量  
地山礫多量 炭化物少量
- 6 暗褐色土(10YR3/3) 地山土粒少量



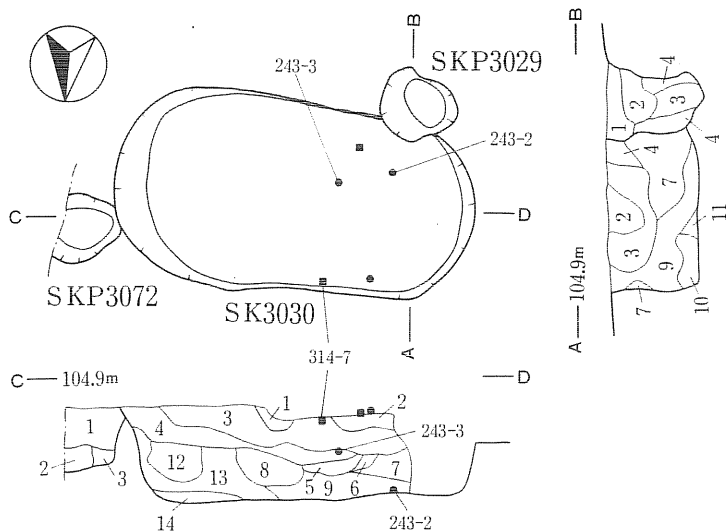
SK3026

- 1 黒褐色土(10YR2/2) 砂質 しまりあり  
径1~8cmの礫多量に混入
- 2 黒褐色土(10YR2/3) 粘土質シルト しまりあり
- 3 黒褐色土(10YR2/3) 粘土質シルト 褐色土少量混入
- 4 黒褐色土(10YR3/2) シルト質粘土 黄褐色土微量混入
- 5 黄褐色土(10YR5/6) シルト質粘土
- 6 暗褐色土(10YR3/3) 粘土質シルト
- 7 暗褐色土(10YR3/3) 粘土 炭化物微量含む



SK3028

- 1 暗褐色土(7.5YR3/2)  
比較的しまりあり  
地山土塊少量



SKP3029

- 1 黒褐色土(10YR2/2) 炭化物微量
- 2 黒褐色土(10YR2/3) 地山土粒少量 柱痕跡
- 3 暗褐色土(10YR3/4) 地山土粒中量 柱痕跡
- 4 黄褐色土(10YR5/8) 暗褐色土中量 柱根固め土


SK3030

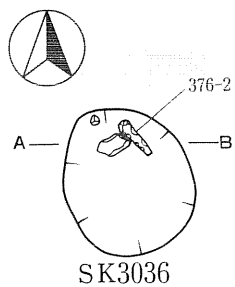
- 1 暗褐色土(10YR3/4) 地山土粒少量
- 2 褐色土(10YR4/6) 炭化物少量
- 3 暗褐色土(10YR3/4) 地山土粒少量
- 4 黒褐色土(10YR2/2) 地山土粒少量 地山礫少量
- 5 黄褐色土(10YR5/8) 地山土塊
- 6 暗褐色土(10YR3/4) 地山土塊少量
- 7 黒褐色土(10YR2/2) 地山土粒少量 炭化物少量
- 8 暗褐色土(10YR3/4) 地山土塊少量 炭化物少量
- 9 黒褐色土(10YR2/3) 地山土塊少量
- 10 黒褐色土(10YR2/3) 地山土塊少量
- 11 暗褐色土(10YR3/4) 地山土粒少量
- 12 明黄褐色砂質土(10YR6/8) 地山土塊
- 13 暗褐色砂質土(10YR3/4) 黒褐色土粒少量
- 14 黄褐色土(10YR7/8) 地山土塊

SKP3072

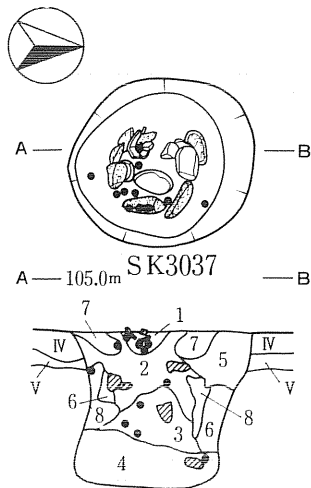
- 1 黒褐色土(10YR2/3) 粘性中程度  
しまり強い  
径5~10mmの円礫・地山土粒  
少量混入

- 2 黒褐色土(10YR2/2) 粘性やや強い しまり強い  
径5mmの円礫少量混入  
径2~5mmの炭化物微量含む
- 3 褐色砂質土(10YR4/6) 粘性・しまり中程度  
径5~10mmの礫少量混入



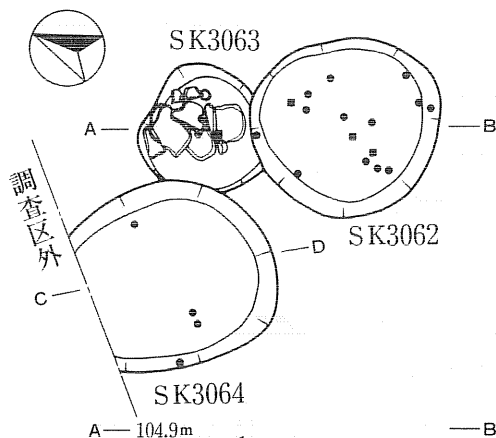


SK3036  
1 暗褐色土(7.5YR3/2) しまりなし  
炭化物・地山土塊混入



SK3037

- 被熱痕
- SK3037  
1 暗赤褐色土(7.5YR3/3) 焼土 しまりなし 骨片含む  
2 暗褐色土(7.5YR3/3) しまりなし 炭化物・地山土塊含む  
3 黒褐色土(7.5YR2/2) しまりなし 地山土塊多量に含む 土器片含む  
4 極暗褐色土(7.5YR2/3) 粘性あり 炭化物含む  
5 黒褐色土(7.5YR3/2) しまりあり 炭化物多量に含む 焼土塊含む  
6 黒褐色土(7.5YR3/1) しまりなし  
7 黄褐色土(7.5YR7/8) 地山土塊  
8 褐色土(7.5YR2/2) 地山土塊



SK3063

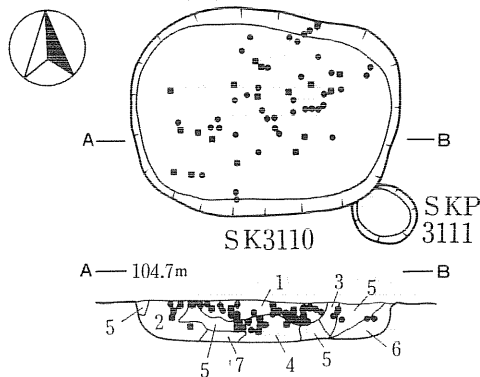
- SK3063  
1 赤褐色土(2.5YR4/8) シルト質焼土 しまりなし  
2 黒褐色土(7.5YR3/2) しまりあり 小礫混入 土器細片・炭化物少量含む

SK3062

- SK3062  
1 暗褐色土(7.5YR3/3) しまりあり 土器・剥片・炭化物含む

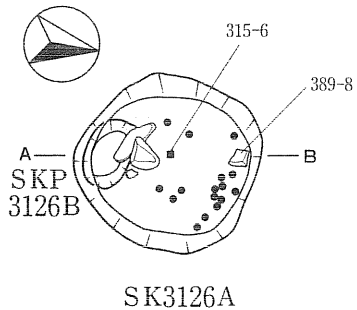
SK3064

- SK3064  
1 黒褐色土(10YR2/2) 粘性なし 径1~2cmの礫少量混入 径2~5cmの炭化物少量含む



SK3110

- SK3110  
1 黒褐色土(7.5YR3/2) しまりあり 地山土粒中量混入 炭化物中量含む  
2 黒褐色土(7.5YR3/4) しまりあり 地山土塊中量混入 炭化物中量含む  
3 黒褐色土(7.5YR3/2) しまりあり 地山土塊多量混入 炭化物中量含む  
4 橙色土(7.5YR6/8)・褐色土(7.5YR4/4) 黒褐色土(7.5YR3/2) 炭化物少量含む  
5 橙色土(7.5YR6/8) 暗褐色土塊(7.5YR3/3)混入  
6 褐色土(7.5YR3/3) しまりなし 炭化物中量含む  
7 黒褐色土(7.5YR2/2) しまりなし 地山土塊中量混入

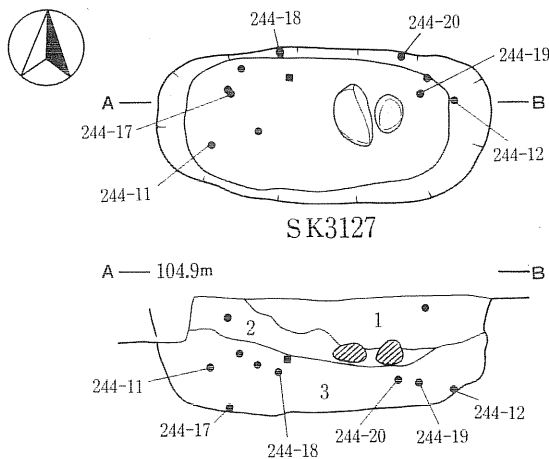


SKP3126B

- SKP3126B  
1 黒褐色土(10YR2/3) 地山土粒少量  
2 黒色土(10YR2/1) 地山土粒微量


SK3126A

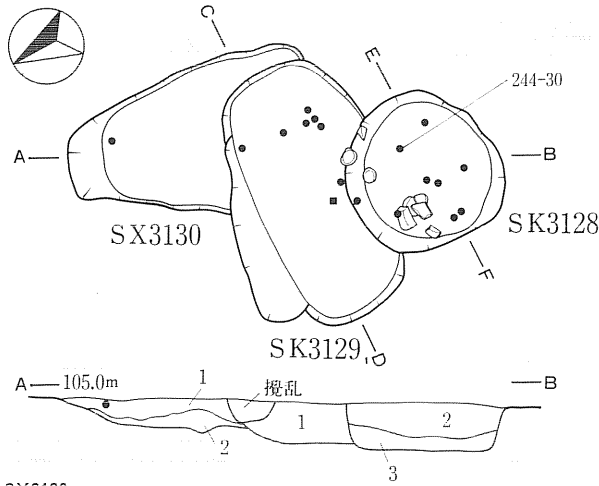
- SK3126A  
1 黒褐色土(10YR2/2) 地山礫少量 炭化物多量



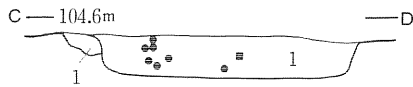
SK3127

- SK3127  
1 明黄褐色土(10YR6/8) 暗褐色土中量  
2 黒褐色土(10YR2/2) 地山土粒少量 大形礫含む  
3 極暗褐色土(7.5YR2/3) 地山土粒中量

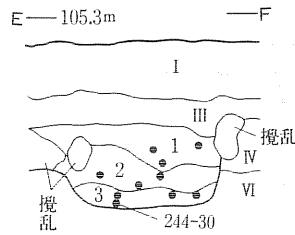




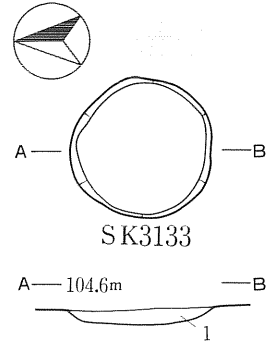
- SX3130**
- 1 黒褐色土(7.5YR3/2)  
しまりなし  
混入物少ない
  - 2 褐色土(7.5YR4/3)  
1層よりしまりあり  
混入物少ない



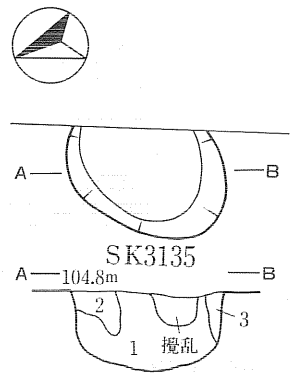
- SK3129**
- 1 極暗褐色土(7.5YR2/3)  
橙色砂質土塊(7.5YR6/8)  
少量混入 炭化物少量含む



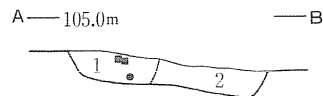
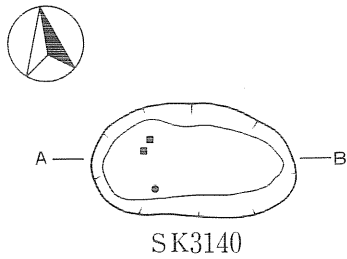
- SK3128**
- 1 黒褐色土(7.5YR2/3)  
明褐色砂質土(7.5YR5/6)  
塊状に少量混入  
炭化物3%混入
  - 2 暗褐色土(7.5YR3/3)  
砂質  
橙色土(7.5YR6/8)少量混入  
炭化物少量含む
  - 3 黒褐色土(7.5YR3/2)  
しまりあり  
炭化物少量含む



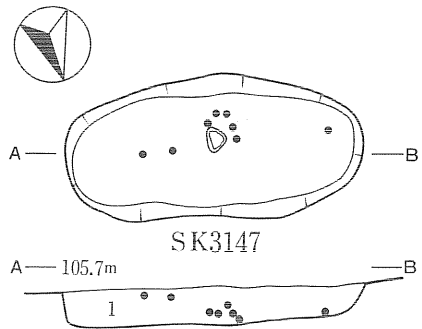
- SK3133**
- 1 黒色土(7.5YR2/1) しまり強  
炭化物少量 地山礫少量




- SK3135**
- 1 褐色土(7.5YR4/3)  
橙色土(7.5YR6/8)多量  
砂礫含む 炭化物少量
  - 2 褐色土(7.5YR4/3)  
しまりなし
  - 3 暗褐色土(7.5YR3/3)

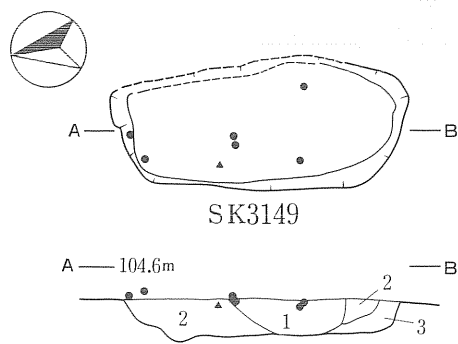


- SK3140**
- 1 黒褐色土(10YR2/2) 地山礫少量
  - 2 暗褐色土(10YR3/4) 地山土粒少量  
地山礫中量



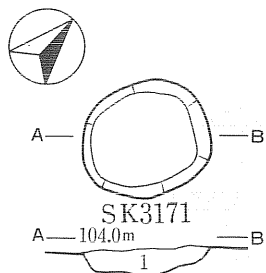
- SK3147**
- 1 暗褐色土(7.5YR3/3) しまりなし  
地山礫中量 炭化物少量





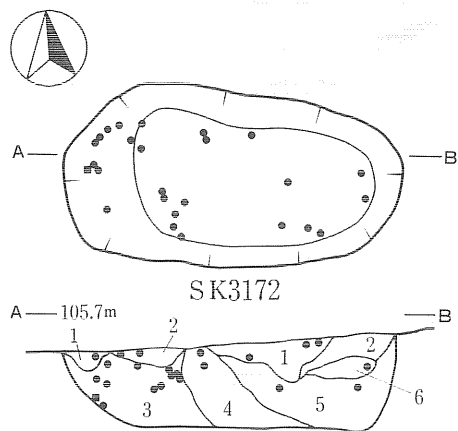
SK3149

- 1 褐色土(10YR4/6) 暗褐色土少量  
炭化物少量
- 2 暗褐色土(10YR3/3) 地山土粒少量  
地山礫少量 炭化物少量
- 3 暗褐色土(10YR3/3)  
地山土粒ほとんど含まない



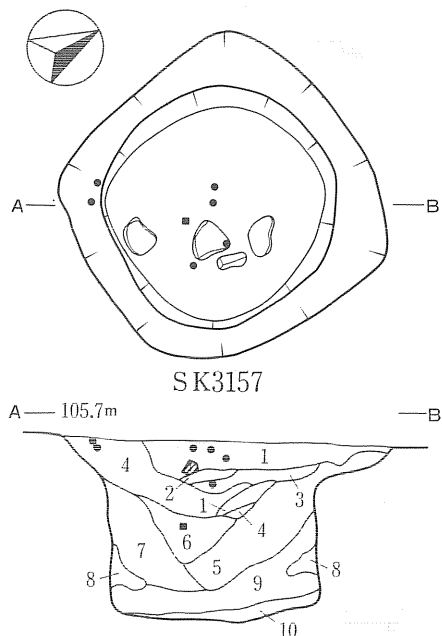
SK3171

- 1 黒色土(10YR2/1) 炭化物多量



SK3172

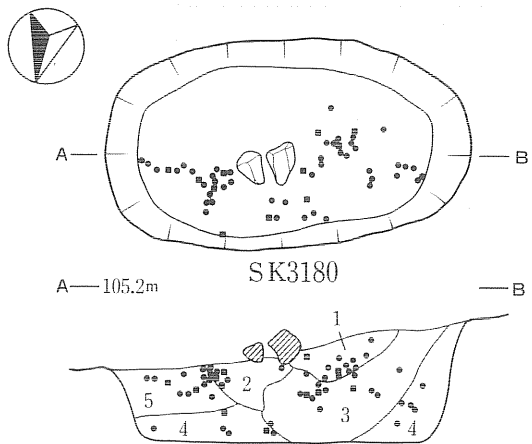
- 1 黒褐色土(7.5YR3/2) 炭化物少量
- 2 暗褐色土(7.5YR3/4)
- 3 明褐色土(7.5YR5/6) 粘性あり  
地山礫含む
- 4 褐色土(7.5YR4/3) 地山礫含む
- 5 褐色土(7.5YR4/4) 地山礫含む  
炭化物・土器片含む
- 6 橙色土(7.5YR6/8) 地山礫含む



SK3157

SK3157


- 1 黒色土(10YR2/1) 炭化物含む
- 2 黄褐色土(10YR5/8) 地山土塊
- 3 灰褐色土(10YR4/1) 地山土粒含む
- 4 暗褐色土(10YR3/1) 地山土粒含む
- 5 褐色土(10YR4/4) 地山礫多量
- 6 暗褐色土(10YR3/4) 地山礫多量
- 7 暗褐色土(10YR3/3) 地山礫多量
- 8 褐色土(10YR5/4)
- 9 暗褐色土(10YR3/2) 地山礫多量
- 10 暗黄褐色土(10YR5/6) 地山土塊含む

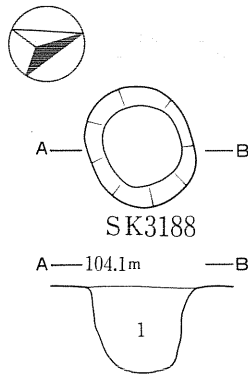


SK3180

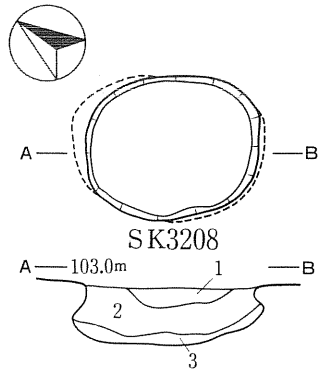
SK3180

- 1 暗褐色土(7.5YR2/3) 地山礫中量  
炭化物少量 土器含む
- 2 暗褐色土(7.5YR3/4) 地山礫中量  
炭化物少量 土器含む
- 3 暗褐色土(7.5YR3/3) 地山礫多量  
炭化物少量
- 4 暗褐色土(7.5YR3/3) しまりなし  
地山礫含まない
- 5 黒褐色土(7.5YR2/2) しまりなし  
地山礫中量

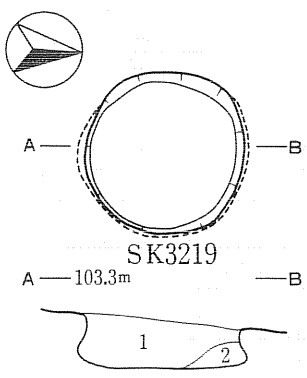




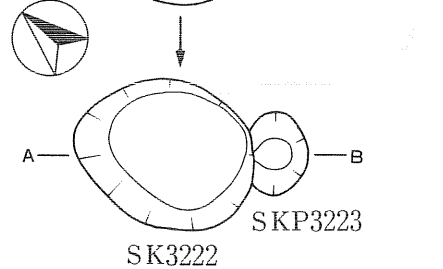
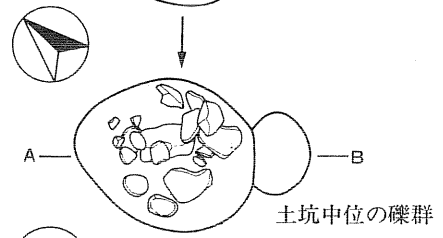
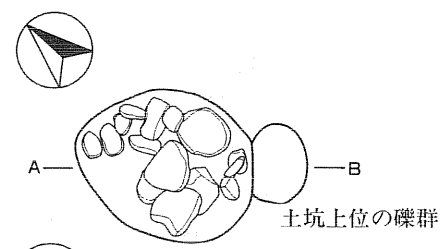
SK3188  
1 黒色土(10YR2/1)  
粘性強い しまりなし



SK3208  
1 暗褐色土(7.5YR3/3)  
しまりなし 炭化物多量に含む  
2 黒褐色土(7.5YR2/2)  
3 褐色土(7.5YR4/3)

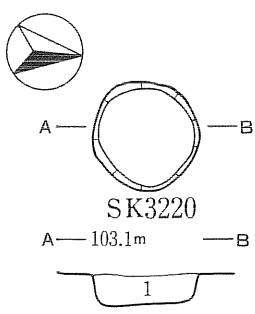


SK3219  
1 黒褐色土(7.5YR2/2) しまりなし  
炭化物・土器片などは含まない  
2 黒褐色土(7.5YR2/2)・黄褐色土(10YR8/8)  
しまりなし

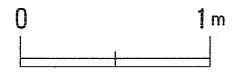
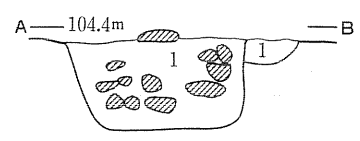


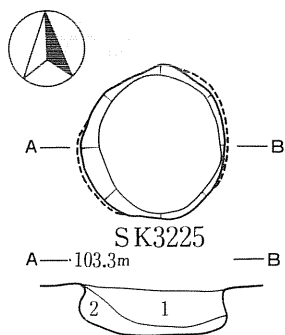
SK3222  
1 黒褐色土(10YR3/1)  
粘性あり しまり弱い  
地山土塊混入  
炭化物多量に含む  
2 黒色土(10YR2/1)  
粘性あり しまりなし  
炭化物含む

SKP3223  
1 黒色土(10YR2/1)  
粘性あり しまりなし  
炭化物含む

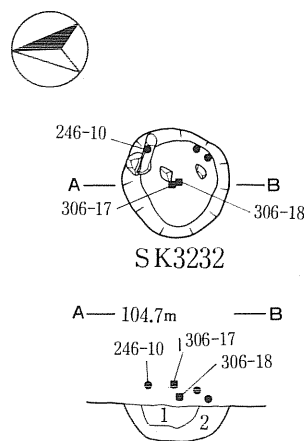


SK3220  
1 黒褐色土(7.5YR2/2) しまりなし

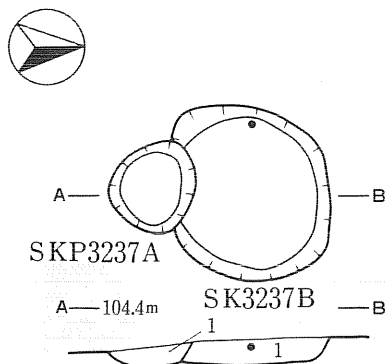




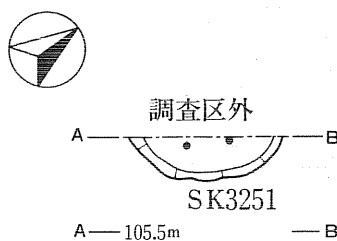
SK3225  
 1 黒褐色土(7.5YR2/2) しまりなし  
 2 黒褐色土(7.5YR2/2)・黄橙色土(10YR5/8) しまりなし



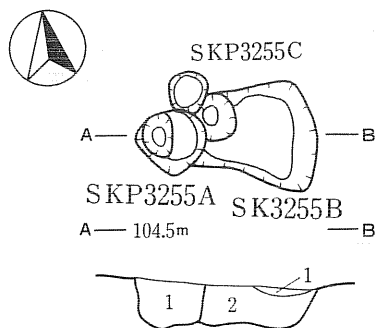
SK3232  
 1 暗褐色土(10YR3/3) 地山土粒中量 地山礫中量  
 2 黒褐色土(10YR2/2) 地山土粒少量 地山礫少量




SKP3237A SK3237B  
 1 暗褐色土(10YR3/3) 地山礫少量  
 1 黒褐色土(10YR2/3) 混入物少ない



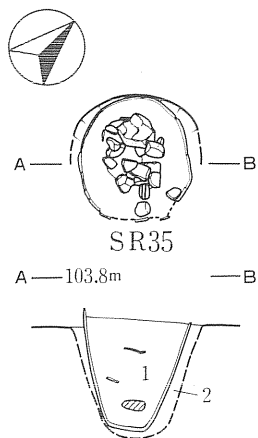
SK3251  
 1 黒色土(10YR2/1)  
 2 黒褐色土(10YR3/1) 地山土粒含む  
 3 黒褐色土(10YR2/3) 地山土塊多量  
 4 黒褐色土(10YR2/3) 地山土塊中量  
 5 黒色土(10YR2/2) 地山土粒含む 炭化物含む  
 6 暗褐色土(10YR3/3) 地山土粒中量  
 7 黒褐色土(10YR3/1) 地山土粒少量



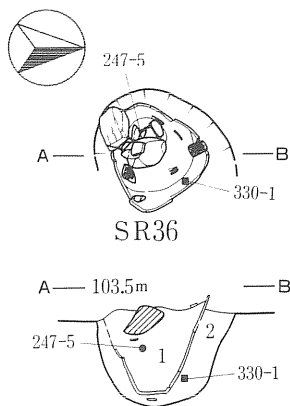
SKP3255A SK3255B  
 1 暗褐色土(10YR3/3) 地山土塊多量  
 1 黒褐色土(10YR2/3) 炭化物少量  
 2 暗褐色土(10YR3/3) 地山土塊中量 炭化物少量



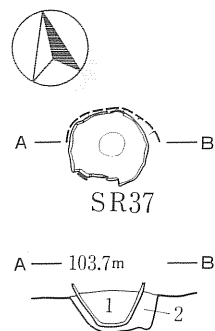




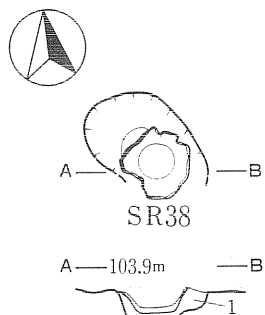
SR35  
1 黒褐色土(7.5YR2/2)  
炭化物少量  
2 黒褐色土(10YR3/2)  
周囲に比べ相対的に遺物少ない



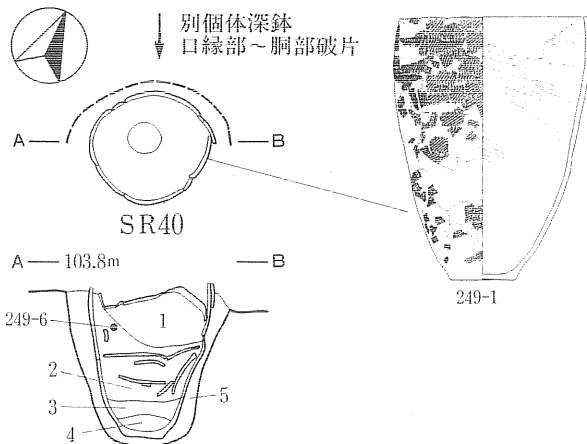
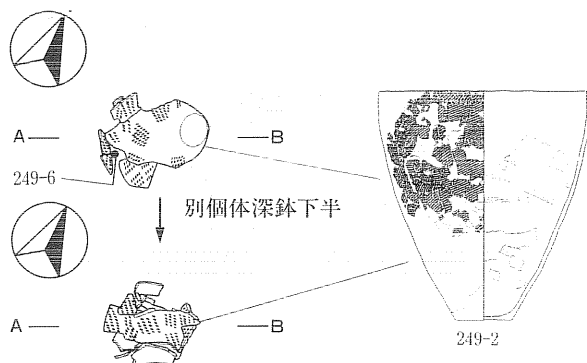
SR36  
1 黒褐色土(10YR2/3)  
炭化物少量  
2 黒褐色土(7.5YR3/2)  
混入物相対的に少ない



SR37  
1 黒褐色土(5YR2/1)  
炭化物少量  
2 黒褐色土(7.5YR2/2)  
しまり中程度



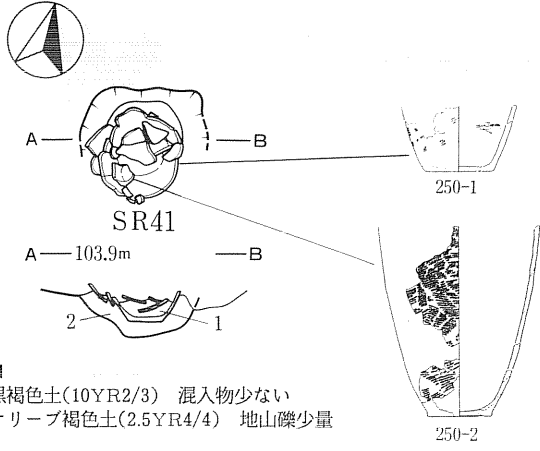
SR38  
1 オリーブ褐色土(2.5YR4/4) しまり中



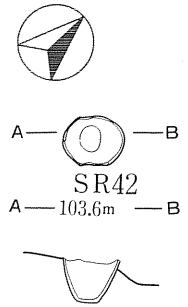
SR39  
1 暗褐色土(10YR3/3) 地山土粒少量  
しまり弱  
2 黒褐色土(10YR2/3) 炭化物少量  
3 褐色土(10YR4/4) 地山土粒多量  
炭化物微量

SR40  
1 黒色土(7.5YR2/1) しまりなし  
2 黒色土(7.5YR2/1) 地山土粒少量  
3 黒褐色土(5YR2/1) 上層よりもしまり強い  
4 黒褐色土(5YR2/1) しまり強  
5 暗褐色土(7.5YR3/3) 地山土粒中量

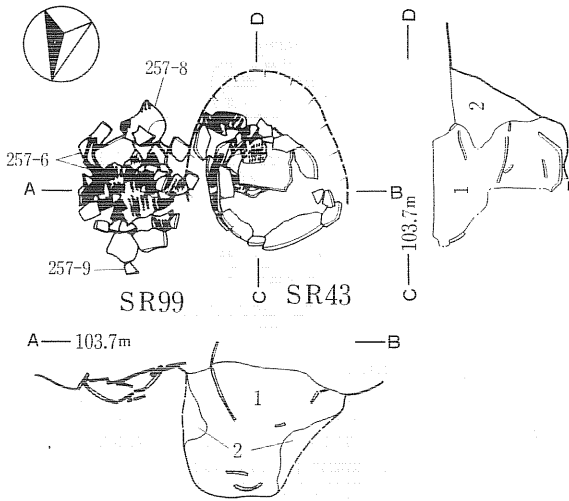




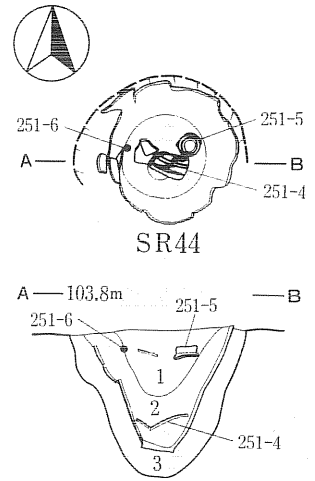
SR41  
1 黒褐色土(10YR2/3) 混入物少ない  
2 オリーブ褐色土(2.5YR4/4) 地山礫少量



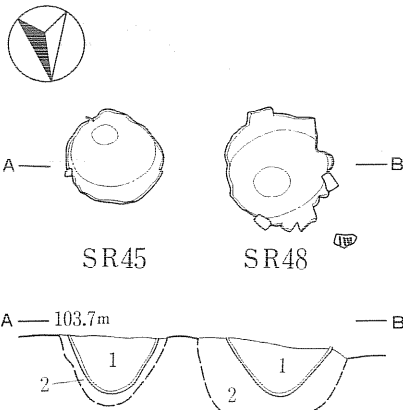
SR42  
A—103.6m—B



SR43  
1 黒褐色土(7.5YR2/2) 地山礫少量  
2 黒褐色土(7.5YR2/2) 地山土粒少量

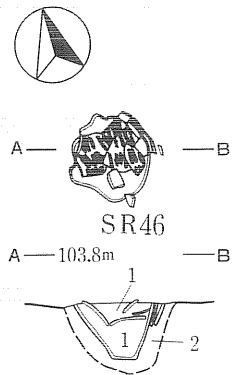


SR44  
1 黒褐色土(5YR3/1) 地山土粒多量  
2 黒褐色土(7.5YR3/1) 炭化物中量  
3 黒褐色土(5YR3/1) 地山土粒中量 炭化物中量




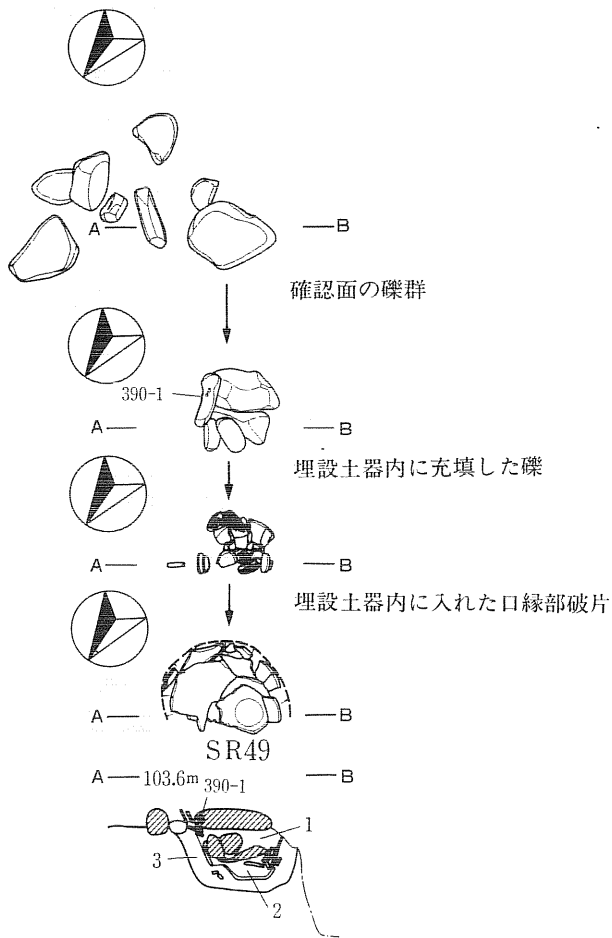
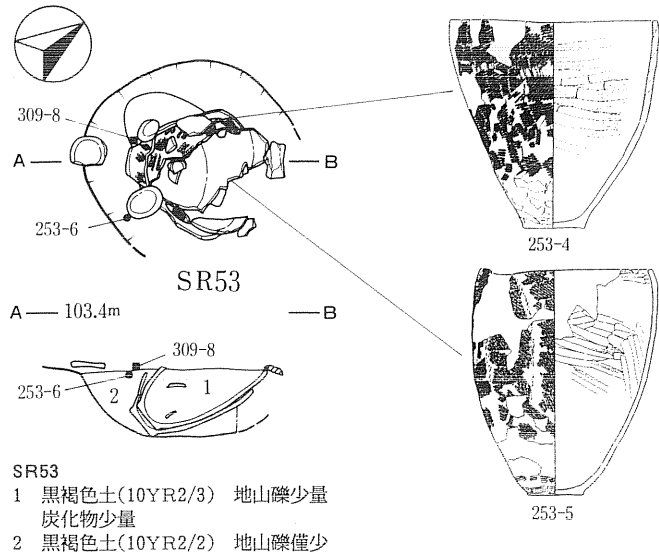
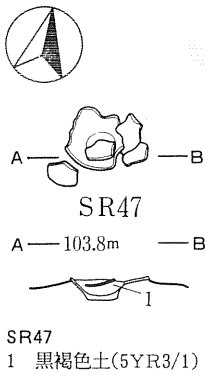
SR45  
1 黒褐色土(5YR2/1) 地山砂粒微量  
2 黒褐色土(5YR2/1) II層と分層困難

SR48  
1 黒褐色土(5YR2/1) 地山砂粒微量  
2 黒褐色土(5YR2/1) 地山土塊少量 II層と分層困難

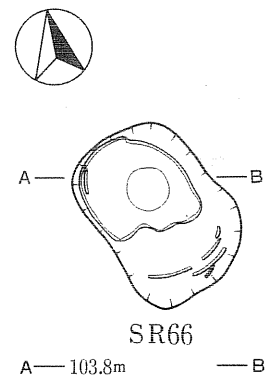
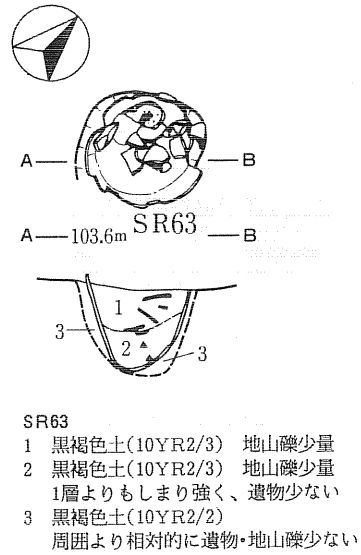


SR46  
1 黒褐色土(10YR2/2) 混入物少ない  
2 黒褐色土(5YR3/1) 地山土粒少量




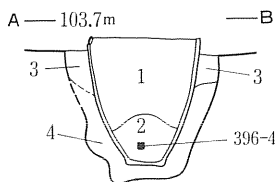
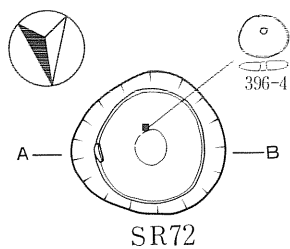


- SR49  
1 黒褐色土(5YR2/1) 混入物少ない  
2 黒褐色土(5YR2/1) 地山礫少量  
炭化物少量 骨粉含む  
3 黒褐色土(5YR2/2) 炭化物少量

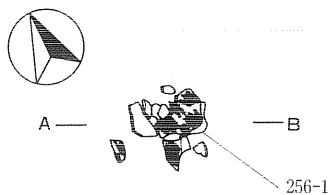


- SR66  
1 赤黒色土(2.5YR2/1) しまり弱  
2 赤黒色土(2.5YR2/1) 地山土塊少量

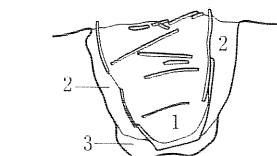
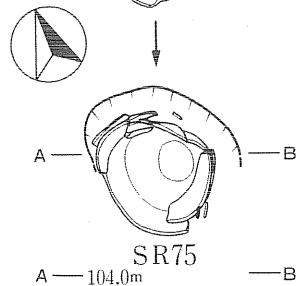
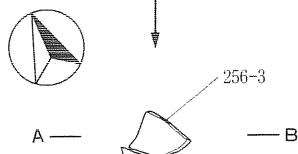
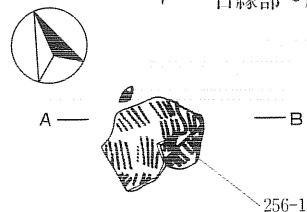




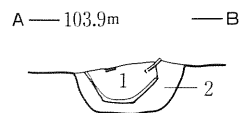
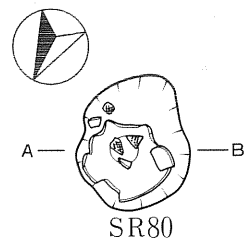
- SR72  
 1 赤褐色土(2.5YR2/1) 地山土粒少量  
 2 赤褐色土(2.5YR2/1) 地山粒ほとんど含まない  
 3 赤褐色土(2.5YR2/1)  
 4 赤褐色土(2.5YR2/1) 地山土粒中量



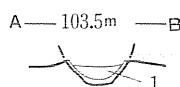
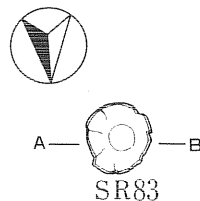
別個体深鉢  
口縁部～胴部破片



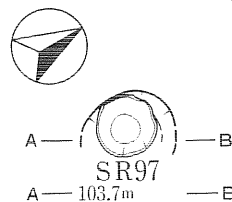
- SR75  
 1 黒褐色土(7.5YR3/2) 地山土粒少量  
 2 黒褐色土(10YR2/2) 地山礫少量  
 3 褐色土(10YR4/4) 地山土塊中量



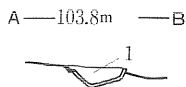
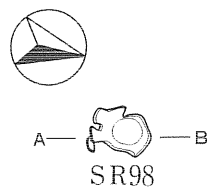
- SR80  
 1 黒褐色土(5YR2/1)  
 2 黒褐色土(7.5YR2/2)




- SR83  
 1 黒褐色土(7.5YR3/2) 混入物少ない

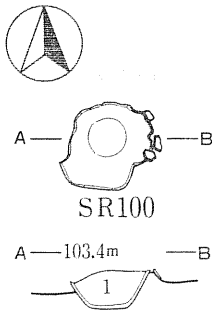


- SR97  
 1 黒褐色土(10YR3/2) 地山礫少量  
 炭化物多量

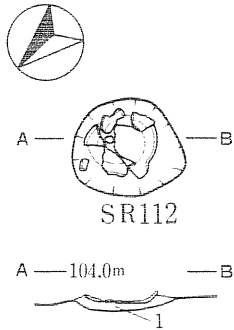


- SR98  
 1 赤褐色土(2.5YR2/1) 混入物少ない

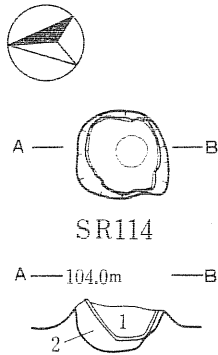




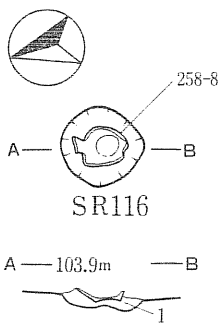
SR100  
1 黒褐色土(7.5YR2/2) 地山礫中量  
他に顕著な混入物なし



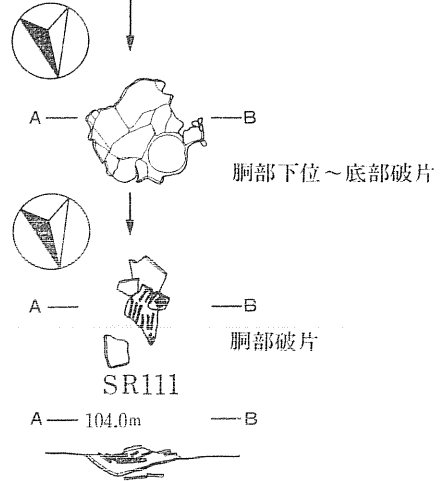
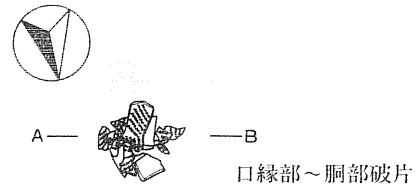
SR112  
1 暗褐色土(10YR3/4) 炭化物少量



SR114  
1 黒褐色土(7.5YR2/2) 地山砂礫少量  
2 暗褐色土(10YR3/4) 地山砂礫少量



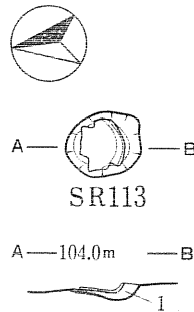
SR116  
1 暗褐色土(10YR3/3) 地山土中量



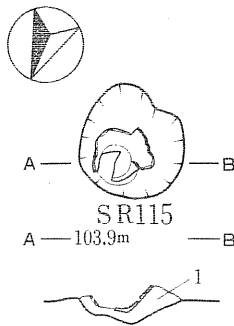
口縁部～胴部破片

胴部下位～底部破片

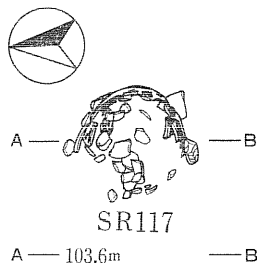
胴部破片




SR113  
1 暗褐色土(10YR3/4) 炭化物少量

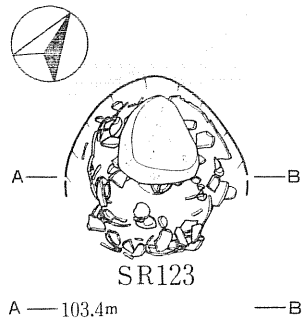


SR115  
1 黒褐色土(10YR2/3) 地山砂礫多量



SR117  
1 黒褐色土(5YR2/1) 地山礫少量 炭化物少量  
2 黒褐色土(5YR3/1) 地山礫少量 炭化物少量 部分的に間隙あり

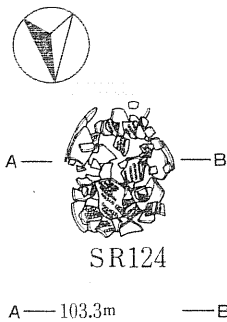




A — 103.4m — B

SR123

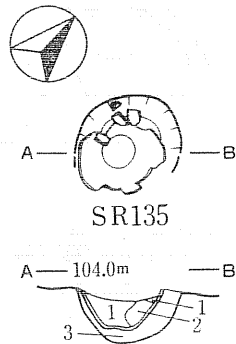
- 1 黒褐色土(10YR2/2) 地山礫中量  
炭化物中量 土器破片を含む
- 2 黒褐色土(10YR2/2) 遺物少量含む  
他の混入物は少ない



A — 103.3m — B

SR124

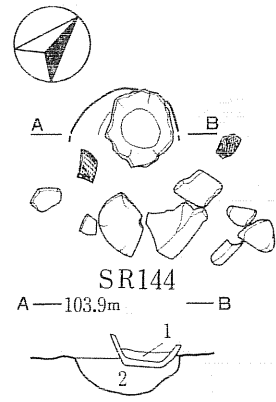
- 1 黒褐色土(10YR3/2) しまり弱  
混入物少ない



A — 104.0m — B

SR135

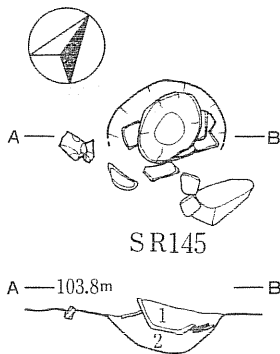
- 1 黒褐色土(7.5YR2/2) 地山土粒微量
- 2 にぶい黄褐色土(10YR5/3) 地山土塊
- 3 黒褐色土(5YR2/1) 地山土粒微量



A — 103.9m — B

SR144

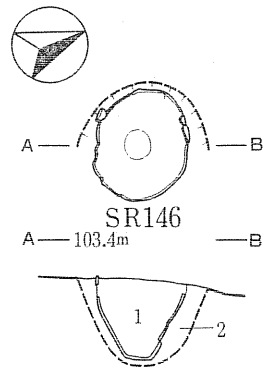
- 1 黒褐色土(7.5YR2/2) しまりあり  
炭化物少量含む
- 2 黒褐色土(7.5YR3/1) しまりなし  
炭化物・硃土粒子含む



A — 103.8m — B

SR145


- 1 暗褐色土(7.5YR3/3) しまりなし  
炭化物少量含む
- 2 黒褐色土(7.5YR2/2) しまりあり  
炭化物・砂粒含む

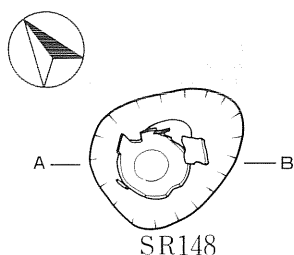


A — 103.4m — B

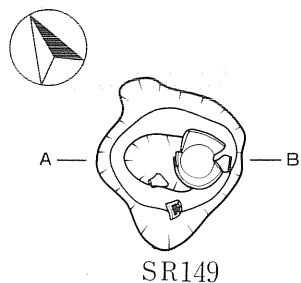
SR146

- 1 黒褐色土(7.5YR3/2) 地山礫少量
- 2 黒褐色土(7.5YR3/2) 地山礫少量  
遺物少量含む

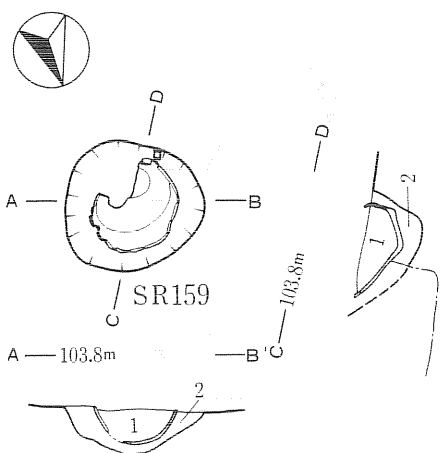




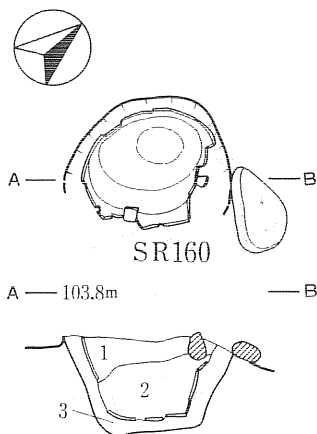
- SR148
- 1 黒褐色土(7.5YR3/2) 地山土粒少量
  - 2 黒褐色土(7.5YR3/2) 地山礫多量
  - 3 褐色砂礫土(10YR4/4) 地山砂礫多量
  - 4 黒褐色土(10YR2/3) 地山土粒少量
  - 5 黒褐色土(10YR2/3) 地山土粒中量



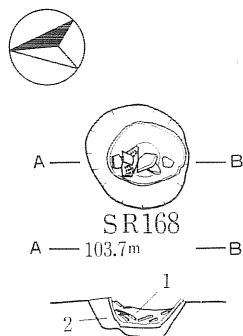
- SR149
- 1 黒褐色土(10YR2/3) 混入物少ない
  - 2 黒褐色土(10YR2/3) 地山礫少量
  - 3 暗褐色土(10YR3/4) 混入物少ない
  - 4 黒褐色土(7.5YR3/2) 地山礫多量



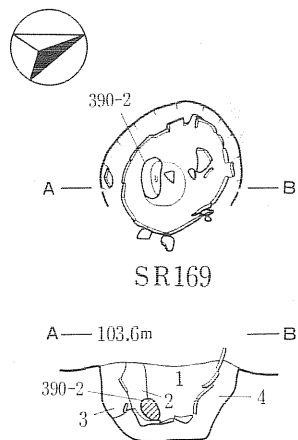
- SR159
- 1 黒褐色土(10YR2/3) 地山土粒多量
  - 2 暗褐色土(10YR3/3) 地山土粒中量




- SR160
- 1 黒褐色土(10YR2/3) 地山土粒少量
  - 2 黒褐色土(10YR2/3) 地山土粒中量  
下位に焼骨片?
  - 3 黒褐色土(10YR2/3) 地山礫少量

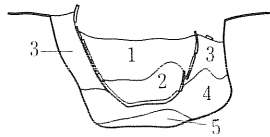
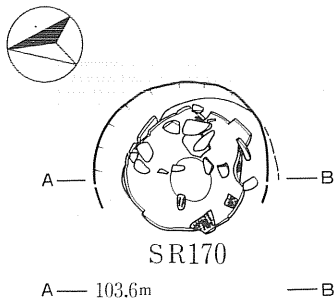


- SR168
- 1 極暗褐色土(7.5YR2/3) 地山土粒少量
  - 2 褐色土(7.5YR4/3) 地山土多量

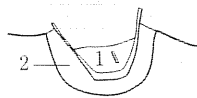
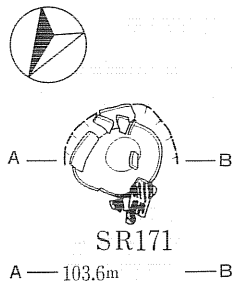


- SR169
- 1 黒褐色土(7.5YR2/2) 地山礫少量
  - 2 黒褐色土(7.5YR2/2) 地山土粒中量
  - 3 黒褐色土(7.5YR2/2) 地山土粒中量
  - 4 黒褐色土(7.5YR2/2) 地山土粒微量

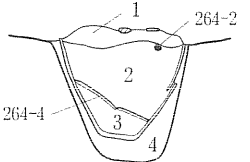
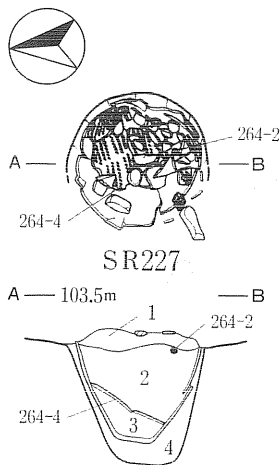




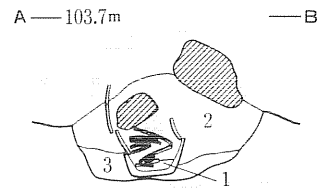
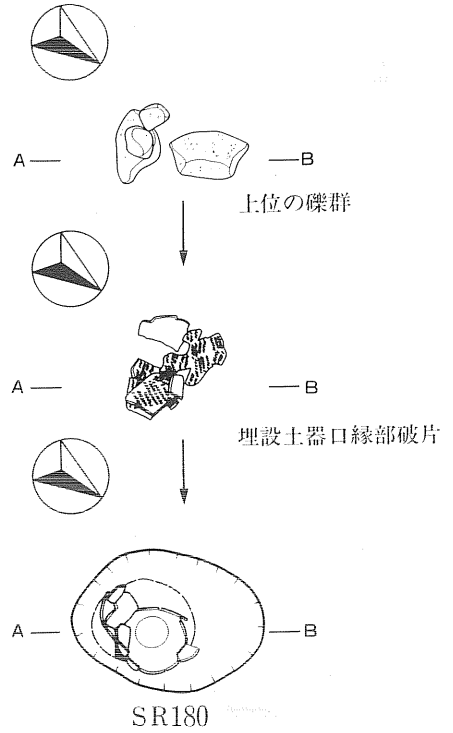
- SR170
- 1 黒褐色土(5YR2/1) しまり強
  - 2 黒褐色土(5YR2/1) 地山土塊少量 骨片含む
  - 3 赤黒色土(2.5YR2/1) しまり強
  - 4 黒褐色土(10YR2/3) 地山粒中量
  - 5 褐色土(10YR4/4) 地山土多量



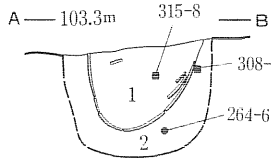
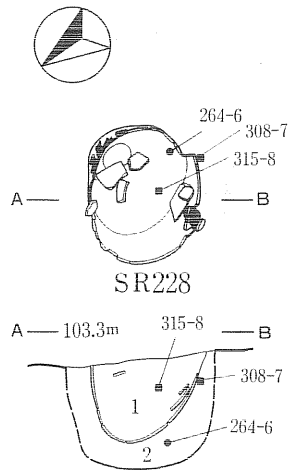
- SR171
- 1 黒褐色土(7.5YR2/2) 混入物少ない
  - 2 黒褐色土(5YR2/1) 地山土粒少量




- SR227
- 1 黒褐色土(10YR2/3) 地山礫少量
  - 2 黒褐色土(7.5YR2/2) 炭化物少量
  - 3 黒褐色土(10YR2/2) しまり弱い 混入物少ない
  - 4 黒褐色土(10YR2/2)



- SR180
- 1 黒褐色土(10YR2/2) 地山礫少量 しまり強
  - 2 黒褐色土(5YR3/1) 地山礫中量
  - 3 暗褐色砂礫土(10YR3/4) しまり弱



- SR228
- 1 黒褐色土(10YR2/3) 炭化物少量
  - 2 黒褐色土(10YR2/2) 混入物少ない







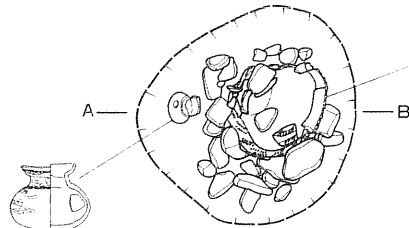
SR232

A—103.5m —B



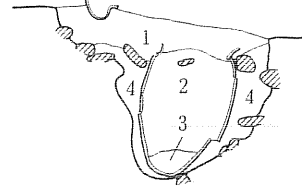
SR232

1 黒褐色土(7.5YR3/2) 炭化物少量



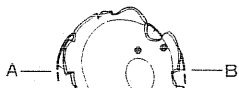
SR238

A—103.6m —B



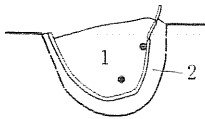
SR238

- 1 黒褐色土(7.5YR2/2) 地山砂礫中量
- 2 黒褐色混礫土(7.5YR2/2) 地山砂礫多量  
一部塊状に混入
- 3 黒褐色土(7.5YR2/2) 地山礫少量  
骨粉含む
- 4 黒褐色混礫土(7.5YR2/2) 地山砂礫多量




SR239

A—103.3m —B



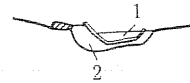
SR239

- 1 黒褐色土(10YR2/3) 炭化物少量
- 2 黒褐色土(10YR3/2) 混入物少ない



SR242

A—102.6m —B



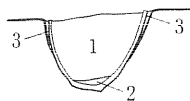
SR242

- 1 暗褐色土(7.5YR3/3) しまりあり  
炭化物含む
- 2 暗褐色土(7.5YR3/3)・橙色土(7.5YR6/8)  
しまりなし



SR247

A—102.5m —B



SR247

- 1 黄橙色土(7.5YR7/8)・褐色土(7.5YR4/4)
- 2 暗褐色土(7.5YR3/3)
- 3 暗褐色土(7.5YR7/8)・褐色土(7.5YR4/4)



SR255

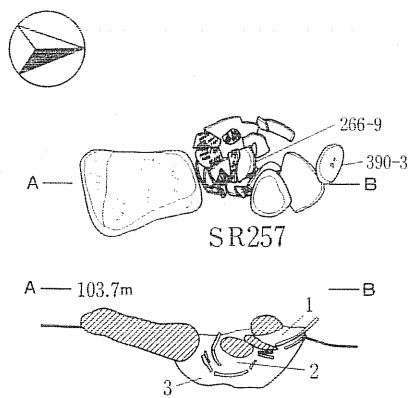
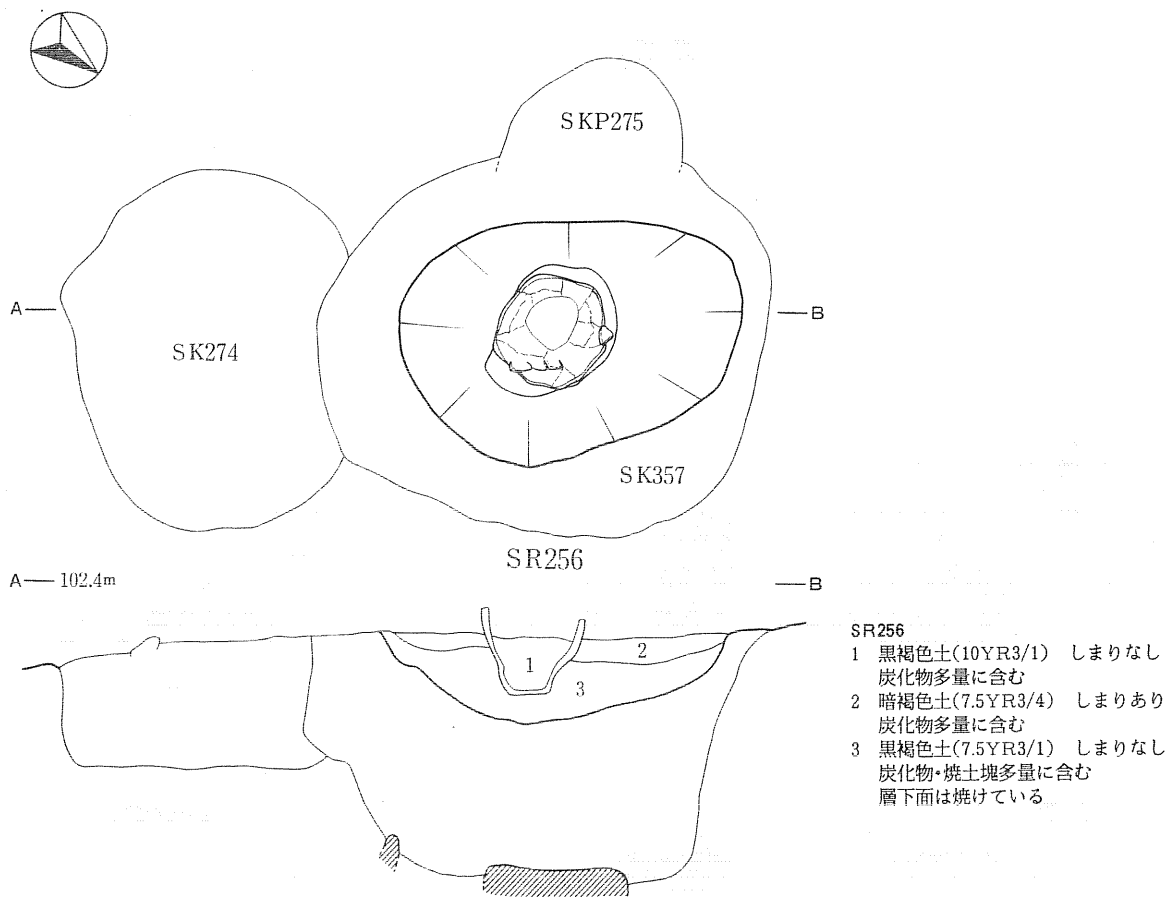
A—103.7m —B



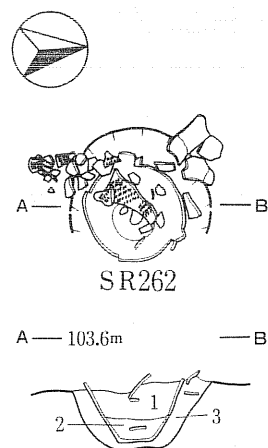
SR255

- 1 黒褐色土(10YR2/3) 地山礫中量
- 2 極褐色混礫土(7.5YR2/3) 地山礫多量




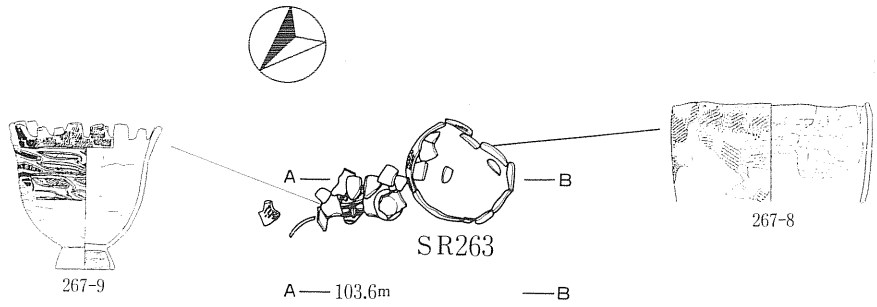


- SR257
- 1 黒褐色土(5YR2/1) 混入物少ない
  - 2 黒褐色土(5YR2/1) 地山礫少量 骨粉?微量
  - 3 黒褐色土(5YR3/1) 地山礫少量



- SR262
- 1 赤黒土(2.5YR2/1) 地山礫中量
  - 2 黒色土(7.5YR2/1) 骨粉少量
  - 3 黒褐色土(5YR2/1) 混入物少ない



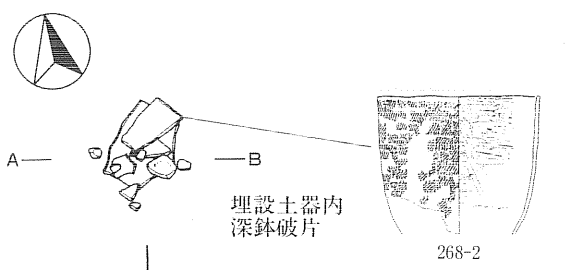


SR263

A—103.6m —B



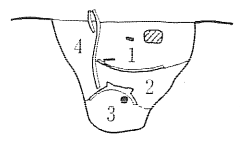
SR263  
1 黒褐色土(5YR3/1) 混入物少ない



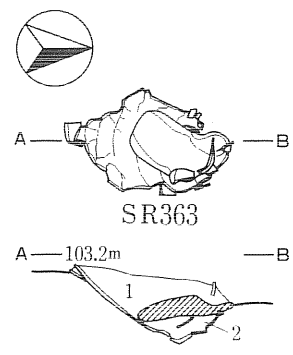
埋設土器内  
深鉢破片

SR300 埋設土器本体

A—103.4m —B

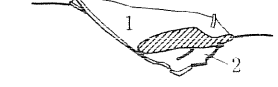


SR300  
1 黒褐色土(10YR2/2) 炭化物少量  
2 黒褐色土(7.5YR3/2) しまり弱い  
3 黒褐色土(10YR3/2) 炭化物少量  
4 黒褐色土(10YR3/2) 混入物少ない

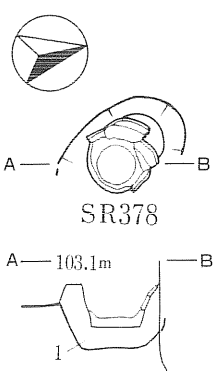


SR363

A—103.2m —B



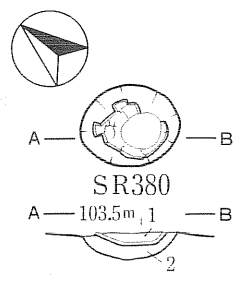
SR363  
1 黒色土(7.5YR2/1) しまり中程度  
炭化物少量含む  
2 赤黒色土(2.5YR2/1) しまりあり  
炭化物少量含む



SR378

A—103.1m —B


SR378  
1 黒褐色土(10YR2/2) 混入物少ない



SR380

A—103.5m, 1 —B

SR380  
1 暗褐色土(7.5YR3/3) しまり弱  
炭化物混入  
2 暗褐色土(7.5YR3/3) 砂質土  
間隙あり しまりなし





SR385

A—103.1m —B



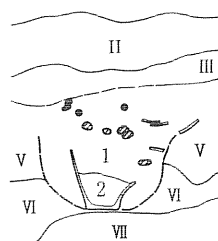

SR385

- 1 極暗褐色土(7.5YR2/3) 地山礫多量
- 2 黒褐色土(10YR2/2) 地山土粒少量



SR401

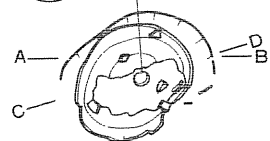
A—104.0m —B



SR401

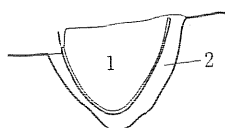
- 1 黒褐色混礫土(7.5YR2/2) 地山礫多量  
しまり弱
- 2 黒褐色土(7.5YR2/2) しまり中程度

- I 黒褐色土(7.5YR2/2) 地山礫少量 表土層
- II 黒色土(2.5Y2/1) 遺物ほとんど含まない
- III 暗褐色土(7.5YR3/4) 地山砂礫中量
- V 黒褐色土(7.5YR2/2) 地山礫少量
- VI 暗褐色土(10YR3/3) 地山砂礫中量
- VII 明黄褐色混礫土(10YR6/6) 地山礫多量

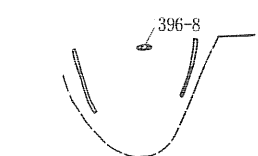


SR405

A—103.3m —B

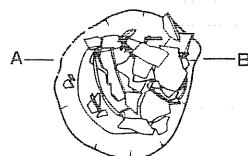


C—103.3m —D



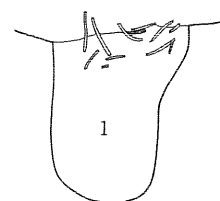
SR405

- 1 黒褐色土(10YR2/3) 混入物少ない
- 2 黒褐色土(10YR2/2) 混入物少ない



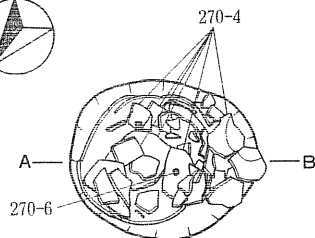
SR414

A—103.1m —B



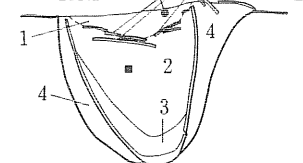
SR414

- 1 黒色土(10YR2/1) 地山土塊少量




SR406

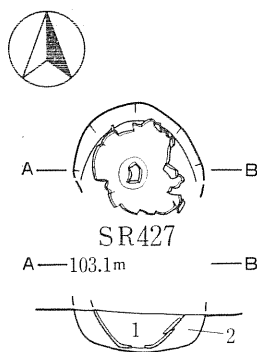
A—103.1m —B



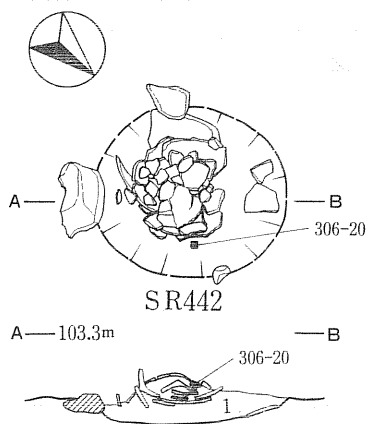
SR406

- 1 黒色土(10YR2/1) 地山礫少量
- 2 黒色土(10YR2/1) 上位に土器破片多量
- 3 黒色土(7.5YR2/1) 炭化物多量
- 4 黒褐色土(10YR2/2) 地山土塊中量

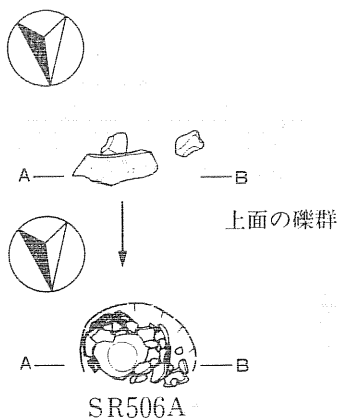




SR427  
1 黒褐色土(7.5YR3/2) 地山礫少量  
2 黒褐色土(10YR3/2) 混入物少ない



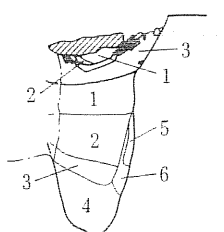
SR442  
1 黒褐色土(10YR2/2) 地山礫少量  
炭化物中量



上面の礫群

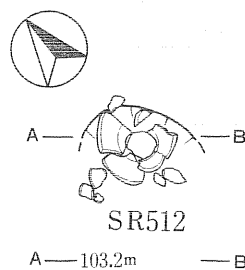
SR506A  
A—103.4m

SR506A  
1 褐色土(10YR4/4) 地山土粒少量  
2 黒褐色土(7.5YR3/2) 褐色土粒少量  
3 黒褐色土(10YR2/3) 地山土粒少量

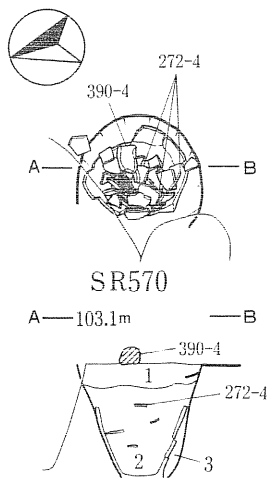


SKP506B

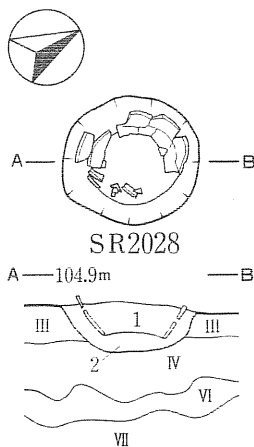
SKP506B  
1 黒褐色土(10YR2/3) 地山土塊少量  
2 黒褐色土(10YR2/3) 地山土粒多量  
炭化物少量  
3 暗褐色土(10YR3/4) 地山土粒少量  
4 黒褐色土(10YR2/3) 暗褐色土少量混在  
5 黄褐色土(10YR5/6) 褐色土中量混在  
6 褐色土(10YR4/4) 地山土粒少量




SR512  
1 黒褐色土(10YR2/2)  
2 黒褐色土(10YR2/3) 地山土塊微量

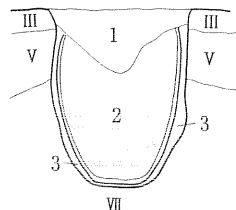
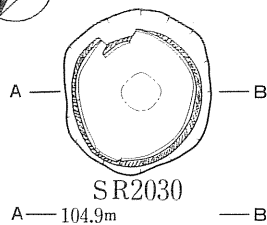


SR570  
1 黒褐色土(10YR2/3) 地山土粒多量  
2 黒褐色土(10YR2/3) 上半部土器破片多量  
3 黒褐色土(10YR3/2) 混入物僅少



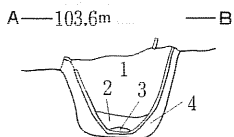
SR2028  
I 黒褐色土(10YR2/3)  
径1~4cm程の礫多量に混入  
II 黒褐色土(10YR2/2) 粘性なし  
しまり中程度 炭化物微量含む  
III 暗褐色土(10YR3/4) 粘性なし  
しまり中程度  
径0.5cm~2cmの礫少量混入  
炭化物微量含む  
IV 黒褐色土(10YR3/1) 粘性なし  
しまり中程度 土器片含む  
炭化物微量含む  
VI 暗褐色土(10YR3/3) 粘性中程度  
しまり中程度 地山漸移層  
VII 褐色土(10YR4/6) 粘性中程度  
しまりあり 混入物なし 地山





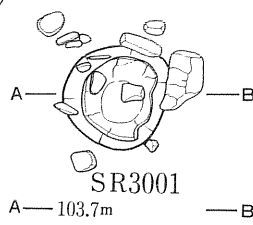
SR2030

- 1 黒褐色土(10YR2/2) 粘性なし  
しまり中程度 炭化物微量含む
- 2 暗褐色土(10YR3/4)~褐色土(10YR4/4)  
粘性なし しまり中程度  
径2~5mm程の礫少量混入  
褐色土塊状に少量混入  
炭化物微量含む
- 3 黒褐色土(10YR2/3) 粘性なし  
しまり中程度
- III 暗褐色土(10YR3/3) 粘性なし  
しまり中程度
- V 黒色土(10YR2/1)~黒褐色土(10YR2/2)  
粘性なし しまり中程度
- VII 褐色土(10YR4/6) わずかに粘性あり  
しまり強 地山




SR3002

- 1 黒褐色土(10YR2/2) 地山礫少量
- 2 黒褐色土(10YR2/2) 地山土粒少量
- 3 明黄褐色土(10YR7/6)
- 4 黒褐色土(10YR2/3)

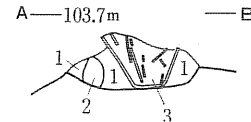
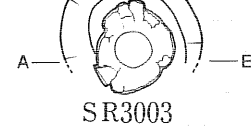


SR3001

- 1 暗褐色土(7.5YR3/3) しまりあり  
地山礫含む 炭化物微量
- 2 黒褐色土(7.5YR3/2) 地山礫含む  
間隙多い

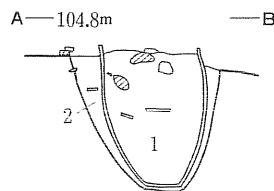
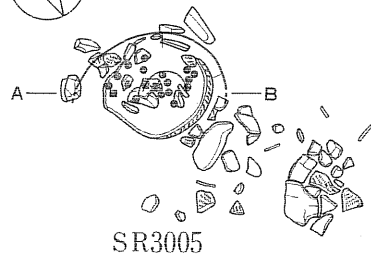


埋設土器内の土器破片



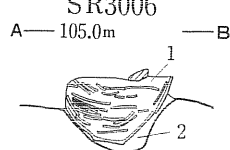
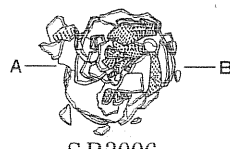
SR3003

- 1 黒褐色土(7.5YR2/2)
- 2 明褐色土(7.5YR5/6)
- 3 黒褐色土(7.5YR3/1)




SR3005

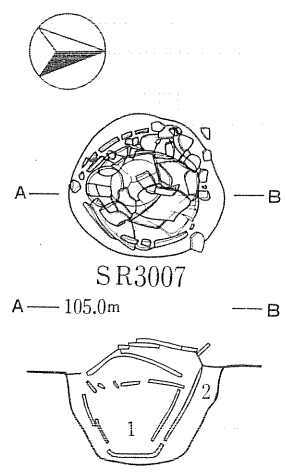
- 1 黒褐色土(7.5YR2/2) 地山土塊少量 炭化物多量
- 2 褐色土(7.5YR4/3) シルト質



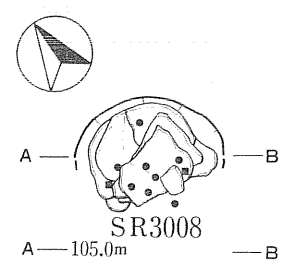
SR3006

- 1 黒褐色土(10YR2/3)
- 2 暗褐色土(10YR3/3) 地山土粒微量

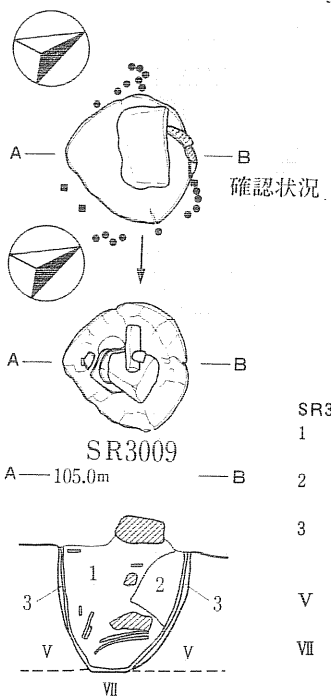




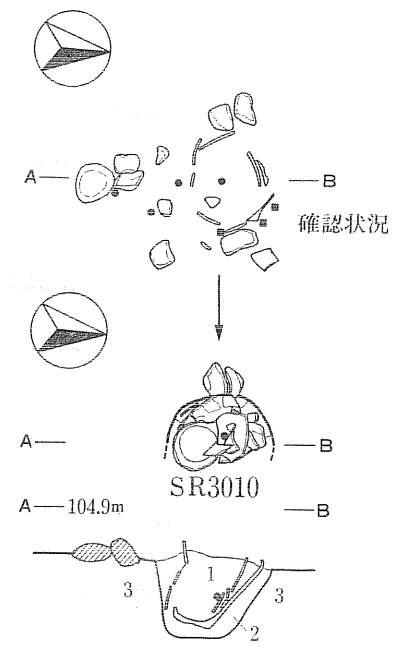
SR3007  
 1 黒褐色土(7.5YR3/2) 地山土塊少量  
 2 黒色土(7.5YR2/1) 褐色土(7.5YR4/3)多量



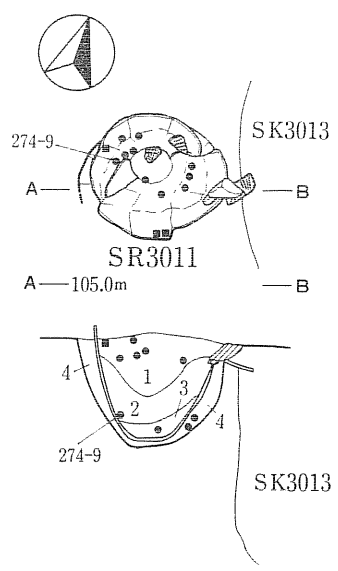
SR3008  
 1 黒褐色土(7.5YR2/2) しまりなし 黄白色小礫・炭化物混入  
 2 黒色土(7.5YR2/1) しまりあり 炭化物中量含む  
 3 黒褐色土(7.5YR2/2) しまりあり 炭化物微量含む



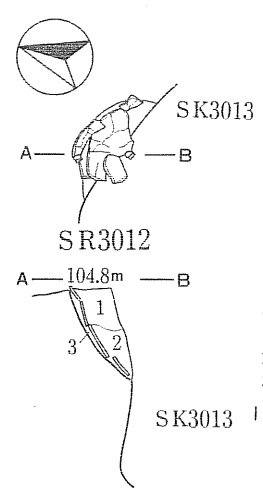
SR3009  
 1 黒褐色土(7.5YR2/2) しまりあり 炭化物・地山土粒子少量混入  
 2 黒褐色土(7.5YR3/2) しまりあり 炭化物中量含む  
 3 暗褐色土(7.5YR3/2) しまりなし 炭化物微量含む  
 V 黒褐色土(7.5YR3/2) しまりあり 小円礫・地山土塊わずかに混入  
 VII 明褐色土(7.5YR5/6) 粘性・しまりあり 地山



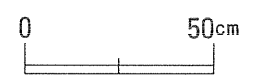
SR3010  
 1 黒褐色土(10YR2/2) 粘性弱 炭化物微量含む  
 2 黒褐色土(10YR3/2) 粘性弱  
 3 黒褐色土(10YR2/3) 粘性弱

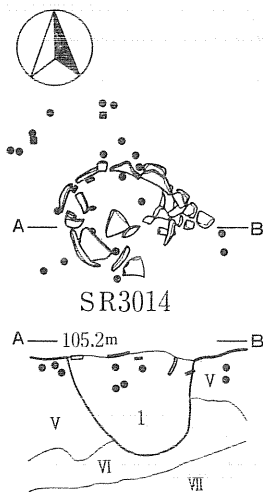


SR3011  
 1 黒褐色土(7.5YR2/2) しまりあり 炭化物中量混入  
 2 黒色土(7.5YR2/1) しまりあり 地山土塊(7.5YR6/8)少量混入 炭化物多量に含む  
 3 暗褐色土(7.5YR3/8) 粘性・しまりあり 炭化物微量含む  
 4 暗褐色土(7.5YR3/4) しまりなし 炭化物微量含む

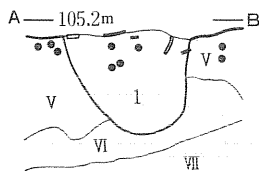


SR3012  
 1 黒褐色土(7.5YR3/2)  
 2 黒色土(7.5YR2/1) 地山土塊  
 3 黒褐色土(7.5YR3/2)



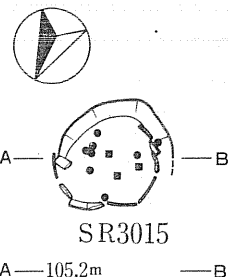


SR3014



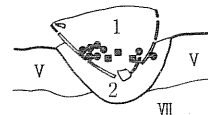
SR3014

- 1 黒褐色土(10YR2/3)  
径5cm前後の礫含む
- V 黒褐色土(7.5YR2/2)  
シルト質 礫ほとんどなし
- VI 暗褐色土(7.5YR3/4) 粘土質  
径5~10cmの礫多量に含む
- VII 黄褐色土(10YR5/8) 粘土質  
径0.5~5cmの礫含む



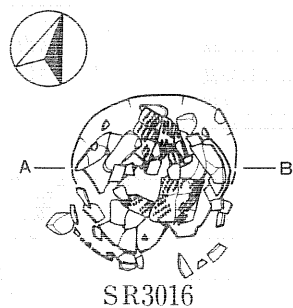
SR3015

A—105.2m —B



SR3015

- 1 黒褐色土(10YR3/2) 遺物ほとんどなし
- 2 黒褐色土(10YR3/2) しまりあり
- V 黒褐色土(10YR2/3)
- VII 黄褐色土(10YR5/6) 地山

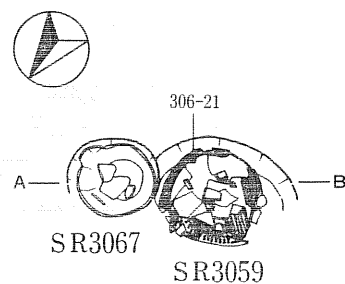


SR3016



SR3016

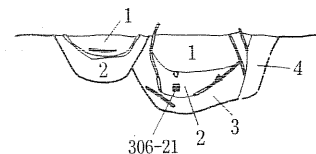
- 1 黒褐色土(10YR2/2) 地山礫少量  
炭化物微量
- 2 黒褐色土(10YR2/2) 混入物少ない



SR3067

SR3059

A—104.9m —B

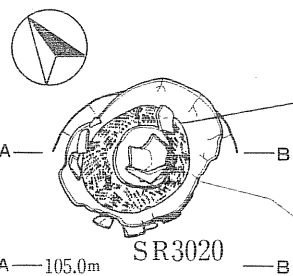


SR3067

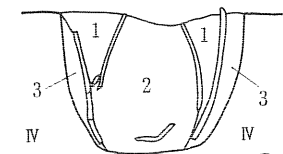
- 1 黒褐色土(10YR2/3)  
褐色土粒少量
- 2 黒褐色土(10YR2/2)  
混入物少ない

SR3059

- 1 黒褐色土(10YR2/2)  
地山土粒少量
- 2 褐色土(10YR4/4)  
炭化物微量 骨片含む
- 3 黒色土(10YR2/1)  
地山土粒微量
- 4 黒褐色土(10YR2/2)

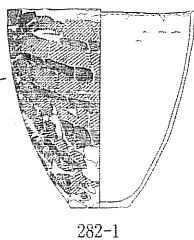


SR3020

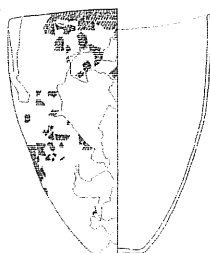


SR3020


- 1 黒褐色土(7.5YR2/2)
- 2 黒色土(7.5YR2/1)
- 3 極暗褐色土(7.5YR2/3)  
しまり弱 炭化物少量



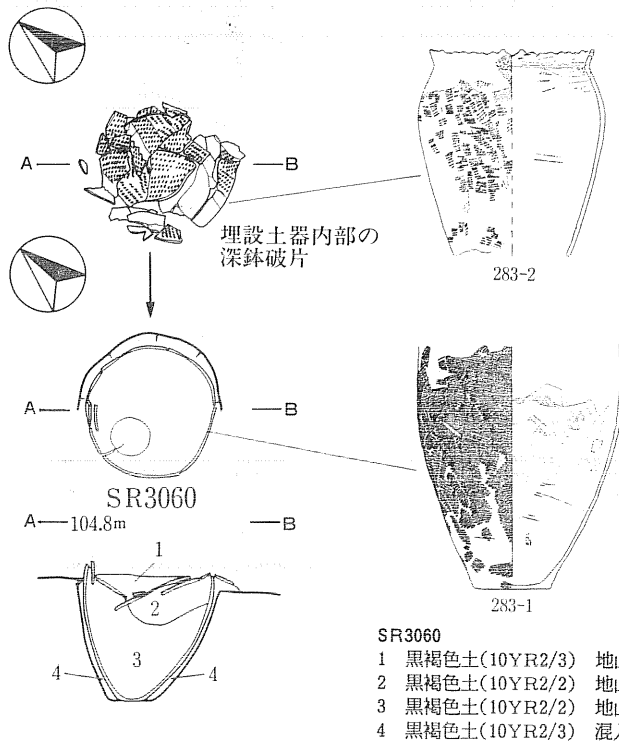
282-1



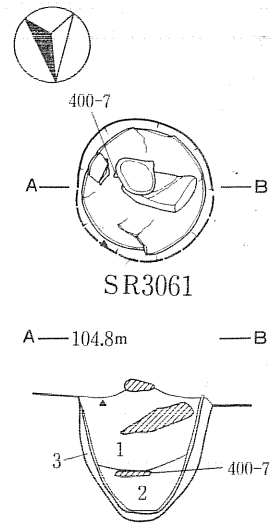
281-3



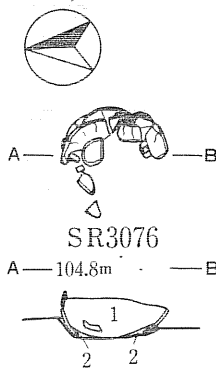




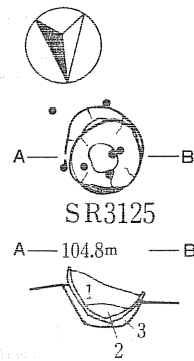
- SR3060**  
 1 黒褐色土(10YR2/3) 地山土粒少量  
 2 黒褐色土(10YR2/2) 地山土粒少量  
 3 黒褐色土(10YR2/2) 地山土粒微量  
 4 黒褐色土(10YR2/3) 混入物少ない



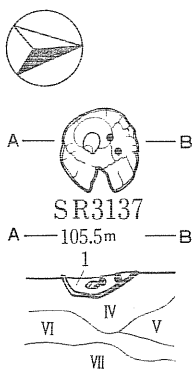
- SR3061**  
 1 黒褐色土(10YR2/3) 地山土粒少量  
炭化物少量  
 2 黒褐色土(10YR2/2) 骨片含む  
混入物少ない  
 3 黒褐色土(10YR2/3) 混入物少ない



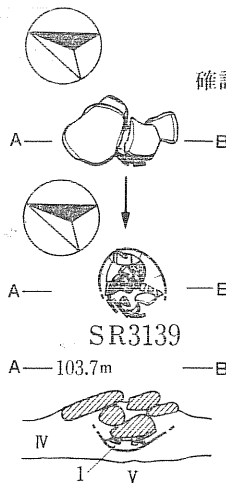
- SR3076**  
 1 黒褐色土(7.5YR3/2) しまりあり  
地山土塊・炭化物少量混入  
 2 暗褐色土(7.5YR3/3) しまりあり  
混入物少ない





- SR3125**  
 1 黒褐色土(7.5YR3/3) しまりあり  
炭化物・地山土塊少量混入  
 2 黒褐色土(7.5YR2/2) しまりあり  
 3 暗褐色土(7.5YR3/3) しまりなし  
炭化物少量含む

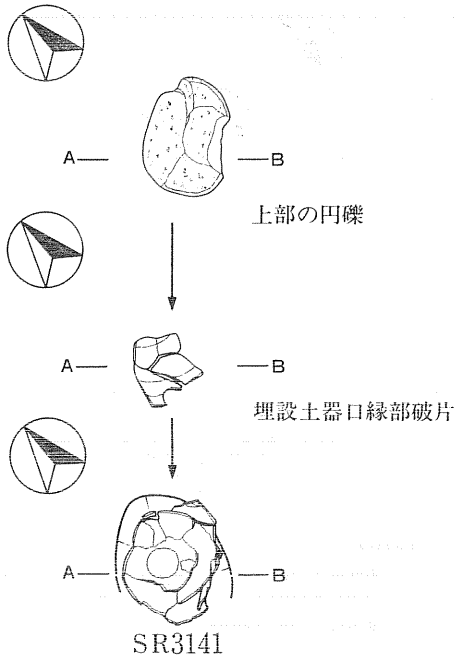


- SR3137**  
 1 黒色土(10YR2/1) 炭化物含む  
 IV 黒色土(10YR2/1) 粘性弱い  
しまりあり 炭化物含む  
 V 黒褐色土(10YR3/1) 粘性弱い  
しまりあり 炭化物含む  
 VI 黄褐色土(10YR6/6) 粘性弱い  
しまりあり 漸移層  
 VII 明黄褐色土(10YR7/8)  
粘性・しまりあり 地山

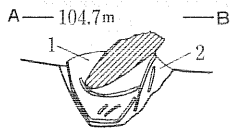


- SR3139**  
 1 黒褐色土(7.5YR2/2) しまりなし  
炭化物少量含む

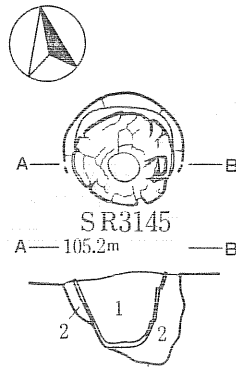




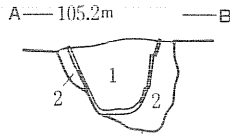
SR3141



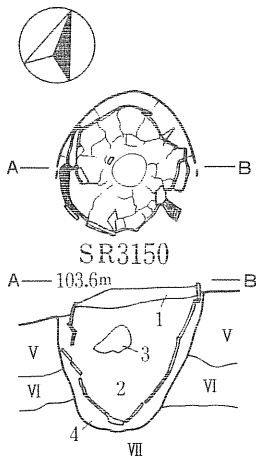
- SR3141
- 1 黒褐色土(10YR2/3) しまり弱い 地山土粒微量
  - 2 黒褐色土(10YR2/3) 地山土粒・炭化物微量



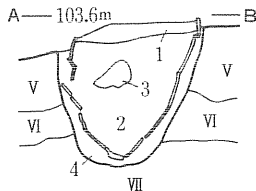
SR3145



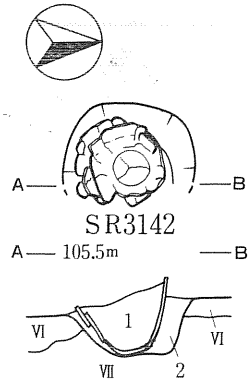
- SR3145
- 1 黒色土(10YR2/1)
  - 2 暗褐色土(10YR4/4) 地山土含む



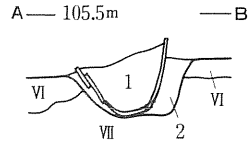
SR3150



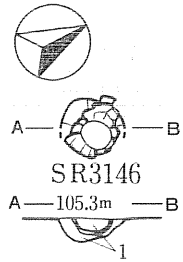
- SR3150
- 1 黒褐色土(7.5YR3/2) しまりあり 炭化物少量含む
  - 2 黒色土(7.5YR2/1) 1層よりしまりなし 地山礫混入 炭化物少量含む
  - 3 黒色土(7.5YR2/1)・にぶい褐色土(7.5YR5/4) しまりなし
  - 4 暗褐色土(7.5YR2/2) しまりなし
- V 黒褐色土(7.5YR2/2)
  - VI 褐色土(7.5YR4/3)
  - VII 橙色(7.5YR6/6) 砂礫土



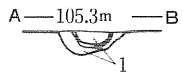
SR3142



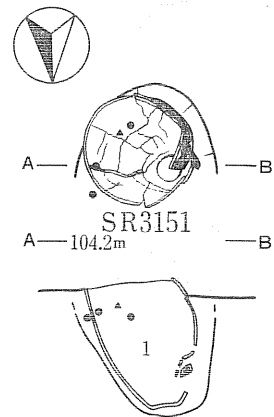
- SR3142
- 1 黒色土(10YR1.7/1) 炭化物含む
  - 2 黒褐色土(10YR2/3) 地山土粒含む
- VI 褐色土(10YR4/4) 漸移層
  - VII 明黄褐色土(10YR7/8) 地山



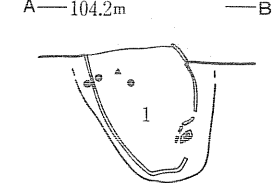
SR3146




- SR3146
- 1 黒色土(10YR2/1)

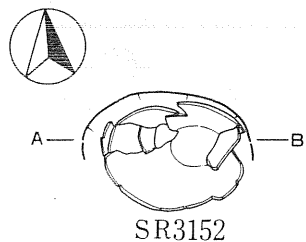


SR3151

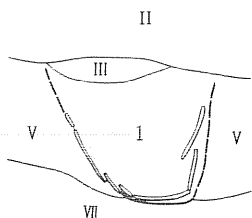


- SR3151
- 1 黒色土(10YR2/1) 粘性弱い しまり中程度 径0.5~1cmの礫少量混入 炭化物少量含む





A—104.2m B



SR3152

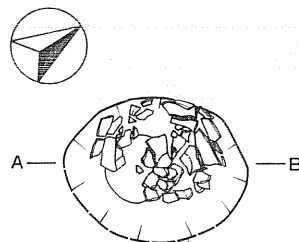
I 暗褐色土(10YR3/3) 地山礫少量 炭化物中量  
下半は粘性増す

II 黒褐色土(10YR2/3) 地山礫少量 炭化物少量

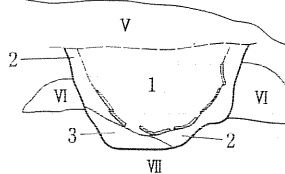
III 暗褐色土(10YR3/4) 地山礫中量 炭化物中量

V 黒褐色土(10YR2/3) 炭化物少量

VII 黄褐色土(10YR5/6) 地山



A—105.2m B



SR3154

1 黒褐色土(10YR2/2) 地山土塊少量 炭化物少量

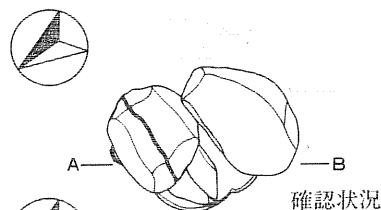
2 黒褐色土(10YR2/2) 地山土中量

3 暗褐色土(10YR3/3)

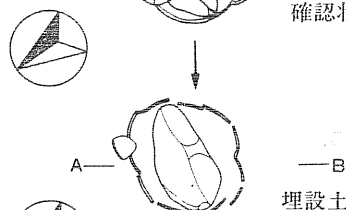
V 黒褐色土(10YR2/3) 地山礫少量

VI 暗褐色土(10YR3/4) 地山漸移層

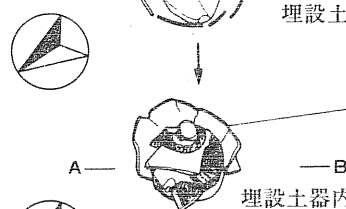
VII 褐色土(10YR4/6) 地山



確認状況



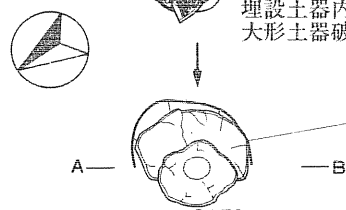
埋設土器内の礫



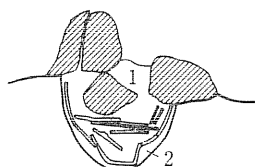
埋設土器内の  
大形土器破片



289-1



A—104.2m B



SR3173


1 黒褐色土(7.5YR2/2) しまりなし

炭化物少量含む

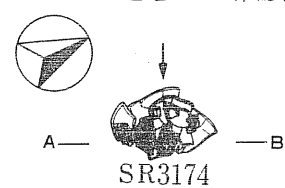
2 黒褐色土(7.5YR2/2) 粘性あり

炭化物少量含む

288-4

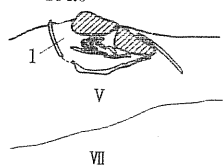


確認状況



SR3174

A—104.0m B




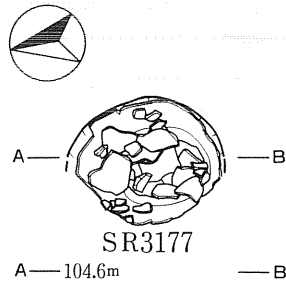
SR3174

1 黒褐色土(7.5YR3/2) しまりなし  
下部には明赤褐色焼土(2.5YR5/8)・炭化物含む

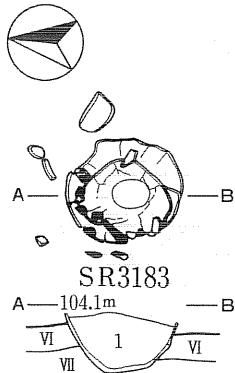
V 黒褐色土(7.5YR3/2) 粘性あり 遺物なし

VII 橙色土(7.5YR6/8) 礫層

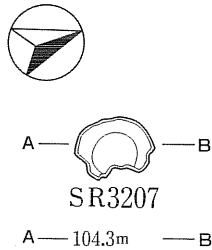




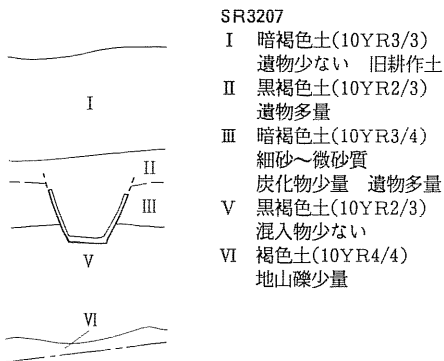
SR3177  
 1 暗褐色土(10YR3/3) 地山礫少量 炭化物少量  
 2 にぶい黄褐色土(10YR4/3) 炭化物中量  
 3 暗褐色土(10YR3/4) 地山土塊少量



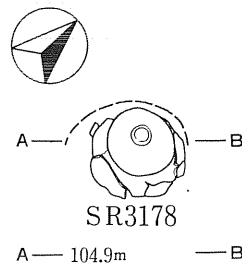
SR3183  
 1 黒褐色土(7.5YR2/2) しまりあり 炭化物少量含む  
 VI 暗褐色土(7.5YR3/4) しまりなし 礫混入  
 VII 明黄褐色土(7.5YR5/6) 砂礫層



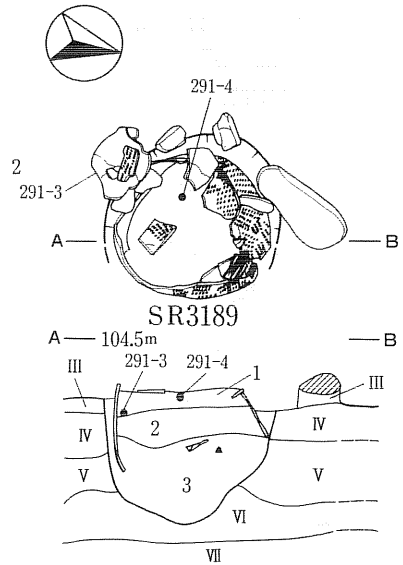
村道造成土




SR3207  
 I 暗褐色土(10YR3/3) 遺物少ない 旧耕作土  
 II 黒褐色土(10YR2/3) 遺物多量  
 III 暗褐色土(10YR3/4) 細砂~微砂質 炭化物少量 遺物多量  
 V 黒褐色土(10YR2/3) 混入物少ない  
 VI 褐色土(10YR4/4) 地山礫少量



SR3178  
 1 黒褐色土(10YR2/3) 地山土粒中量 しまり極めて弱い 骨粉含む  
 2 黒褐色土(10YR2/2) 地山土粒少量  
 I 黒褐色土(10YR2/3) 地山礫中量 炭化物少量  
 II 黒褐色土(10YR2/3) 地山礫少量 炭化物少量  
 III 黒褐色土(7.5YR3/2) 混入物少ない  
 IV 黒褐色土(10YR2/3) 炭化物少量  
 V 黒色土(10YR2/1) 地山礫少量  
 VI 褐色土(10YR4/4) 地山漸移層  
 VII 明黄褐色土(10YR6/6) 地山



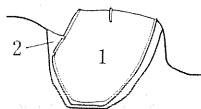
SR3189  
 1 黒褐色土(7.5YR2/2) 地山礫少量 炭化物中量  
 2 黄褐色土(10YR5/6) 黒褐色土塊中量  
 3 黒褐色土(10YR2/3) 地山礫少量 炭化物中量  
 III 黒褐色土(7.5YR2/2) 地山礫少量  
 IV 黒褐色土(7.5YR3/2) 炭化物少量  
 V 黒褐色土(10YR2/2) 地山土粒中量  
 VI 暗褐色土(10YR3/4) 漸移層  
 VII 明黄褐色土(10YR6/6) 地山



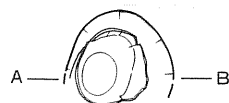


SR3215

A—103.2m —B



- SR3215  
1 黒褐色土(10YR2/3)  
2 暗褐色土(10YR3/3)

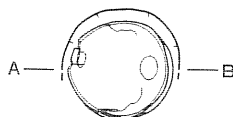


SR3216

A—104.0m —B

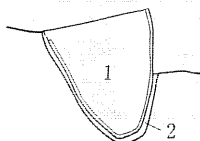


- SR3216  
1 黒褐色土(10YR2/3) 粘性中程度  
しまり中程度～やや強い  
2 黒褐色土(10YR2/3) 粘性中程度  
しまり強い

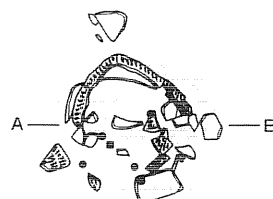


SR3217

A—104.6m —B



- SR3217  
1 黒褐色土(10YR2/2) 地山礫少量  
2 黒褐色土(10YR2/2) 混入物少ない

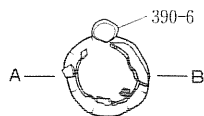


SR3221

A—103.5m —B



- SR3221  
1 暗褐色土(7.5YR3/3) しまりあり  
2 黒褐色土(7.5YR2/2) しまりあり  
地山土塊含む 炭化物少量含む



SR3228

A—104.6m —B



- SR3228  
1 黒褐色土(10YR2/3) 地山礫少量  
炭化物少量



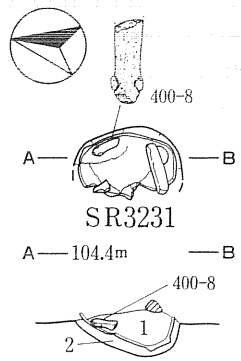
SR3229

A—104.7m —B

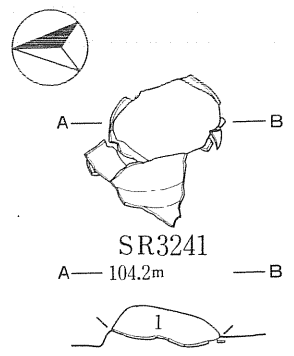


- SR3229  
1 暗褐色土(10YR3/3) 地山礫少量  
2 黒褐色土(10YR2/3) 炭化物少量  
3 黒褐色土(10YR2/3) 地山礫少量

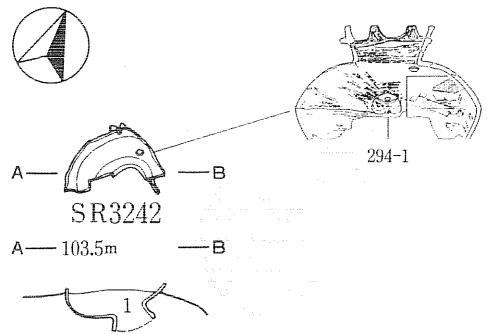




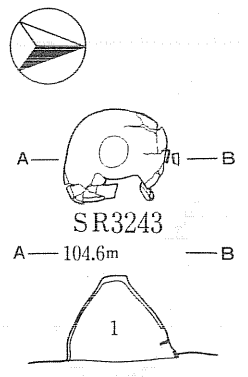
SR3231  
1 極暗褐色土(7.5YR2/3)  
2 黒褐色土(10YR2/3)



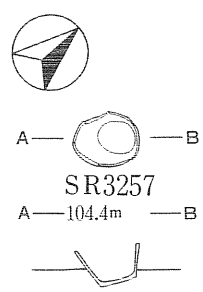
SR3241  
1 明黄褐色土(10YR6/8)  
暗褐色土粒混入する地山土塊



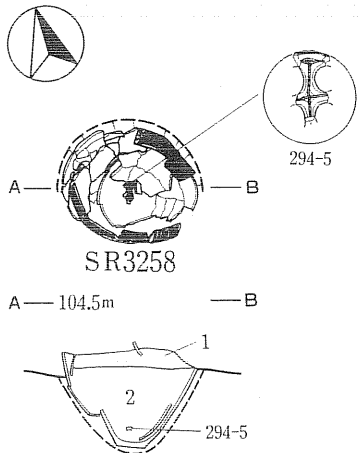
SR3242  
1 黒褐色土(10YR2/3) 炭化物少量




SR3243  
1 黒褐色土(10YR2/2)

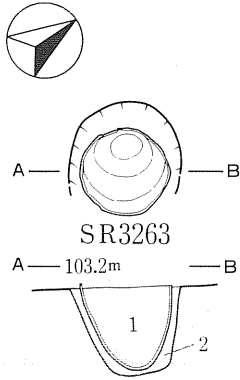


SR3257  
A—104.4m —B

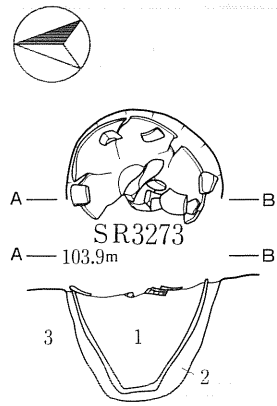


SR3258  
1 黒褐色土(5YR2/1) 炭化物少量  
焼土粒中量 骨粉含む  
2 黒色土(10YR2/1) 地山礫少量  
炭化物少量

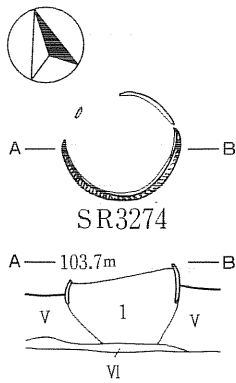




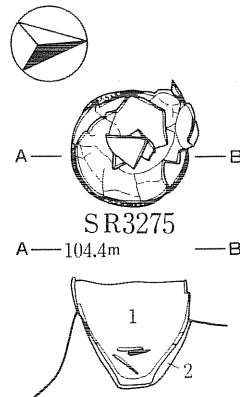
SR3263  
1 黒褐色土(10YR2/3) 混入物少ない  
2 黒褐色土(10YR2/3) 地山土塊少量



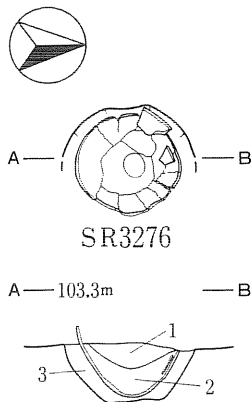
SR3273  
1 暗褐色土(7.5YR2/3) しまりあり  
2 黒褐色土(7.5YR2/3) しまりあり  
炭化物少量含む  
3 黒褐色土(7.5YR2/1) しまり・粘性あり




SR3274  
1 黒褐色土(10YR2/3) 粘性なし しまり中程度  
褐色土少量混入 炭化物少量含む  
V 黒色土(10YR2/1) 粘性なし しまり中程度  
炭化物少量含む  
VI 黒褐色土(10YR2/2)~黒褐色土(10YR2/3)  
粘性なし しまり中程度 褐色土少量混入  
炭化物少量含む

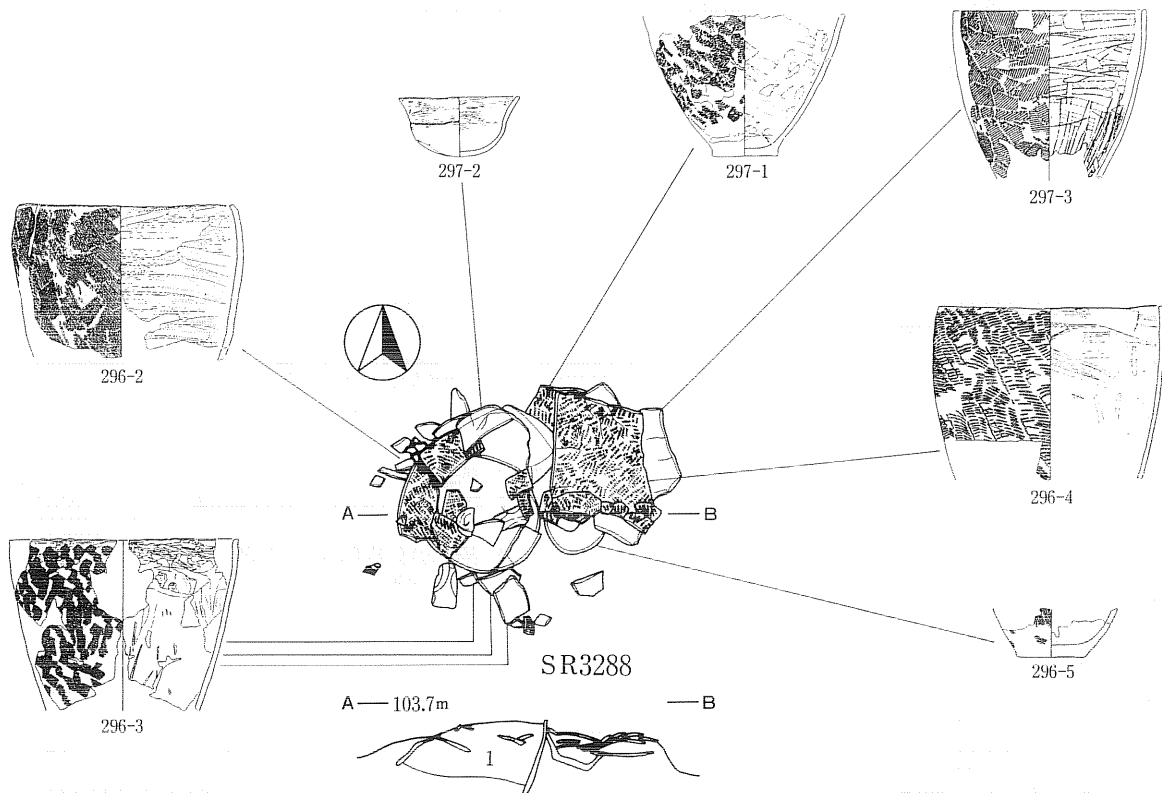


SR3275  
1 黒褐色土(7.5YR2/2) 粘性・しまりあり  
2 黒色土(7.5YR2/1) しまりなし



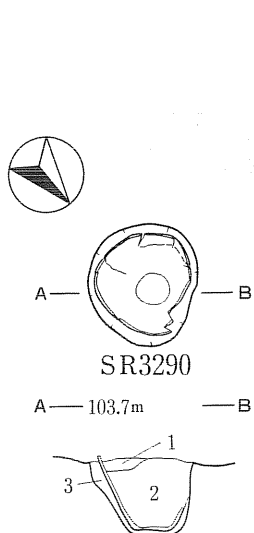
SR3276  
1 黒褐色土(7.5YR2/2) 混入物少ない  
2 赤黒色土(2.5YR2/1) 混入物少ない  
3 黒褐色土(5YR2/2) 地山土粒少量





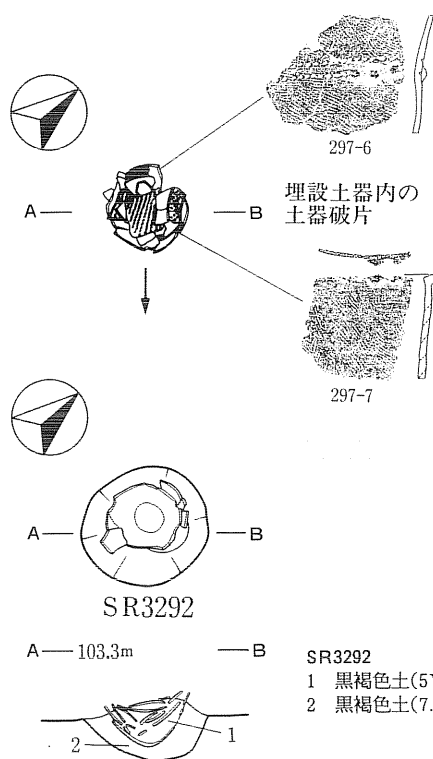
SR3288

- 1 黒褐色土(7.5YR3/2) 粘性あり  
炭化物多量に含む 骨粉多量に含む



SR3290

- 1 暗褐色土(10YR3/4) 黒褐色土粒含む  
炭化物少量  
2 黒褐色土(10YR2/3) 地山土粒微量  
3 黒褐色土(10YR2/2)



SR3292

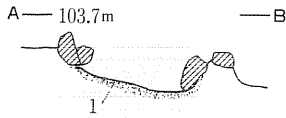
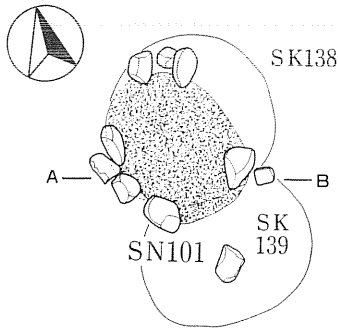
A—103.3m —B

SR3292

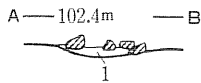
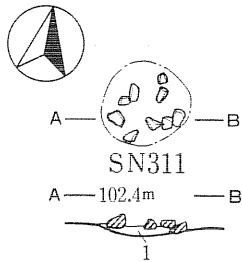
- 1 黒褐色土(5YR2/1) 炭化物少量  
2 黒褐色土(7.5YR2/2) 混入物少ない



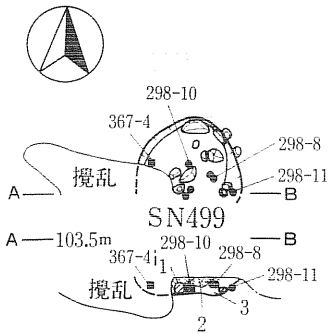




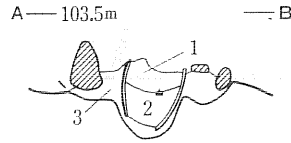
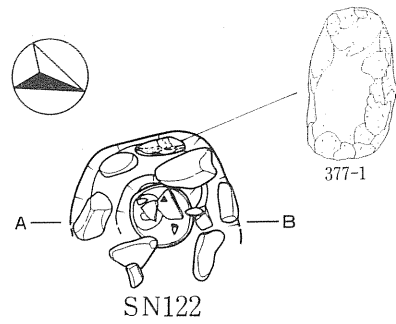
SN101  
1 暗褐色土(7.5YR3/4) 焼土



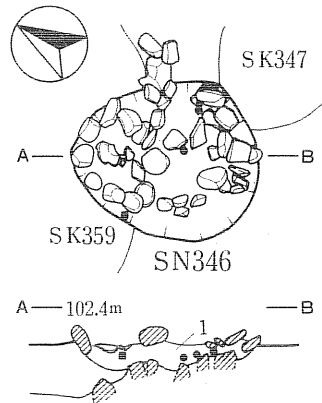

SN311  
1 明赤褐色土(5YR5/6) 焼土 しまりなし



SN499  
1 明赤褐色焼土(5YR5/8)  
風化した花崗岩起源か 炭化物少量  
2 暗褐色焼土(7.5YR3/3)  
粒子状の1層多量に含む  
3 黒褐色土(7.5YR2/2)  
粒子状の1層少量含む

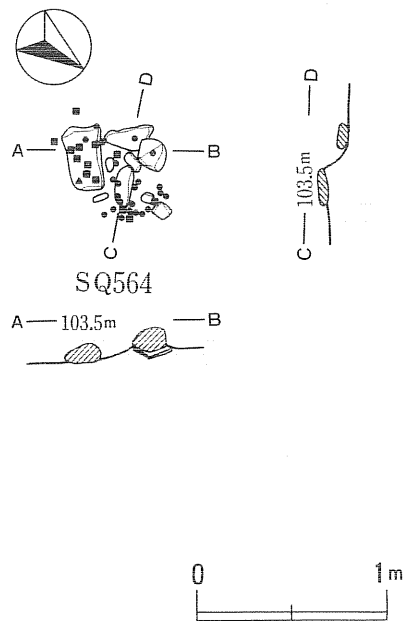
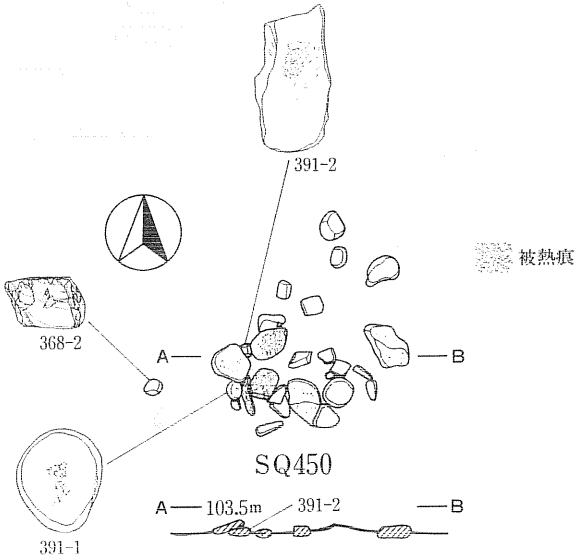
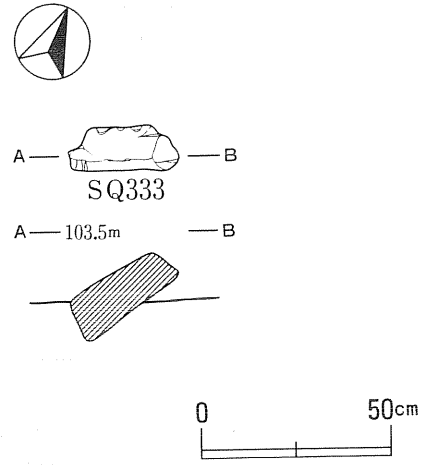
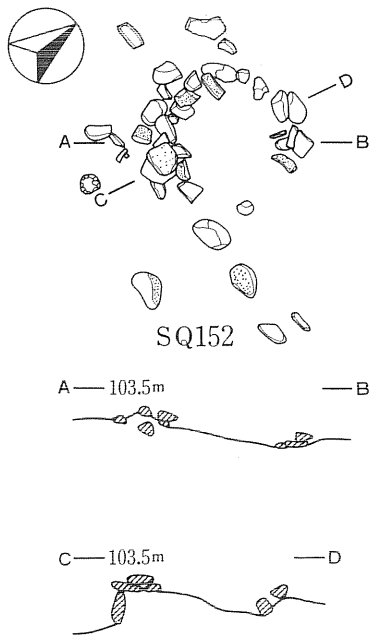


SN122  
1 黒褐色土(7.5YR2/2) 地山礫少量  
2 黒色土(7.5YR2/1) 地山土粒少量  
焼骨を含む  
3 黒褐色土(10YR2/3) 地山礫少量  
炭化物少量


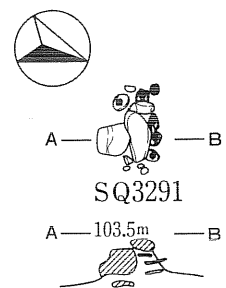
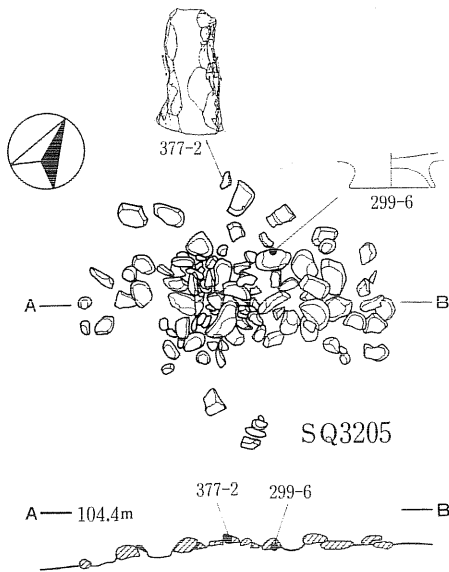
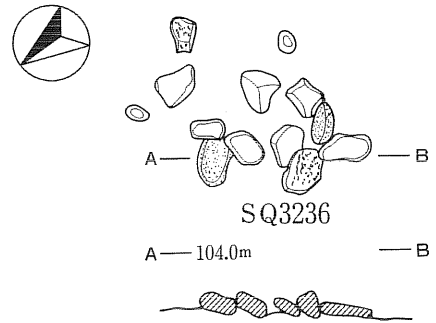
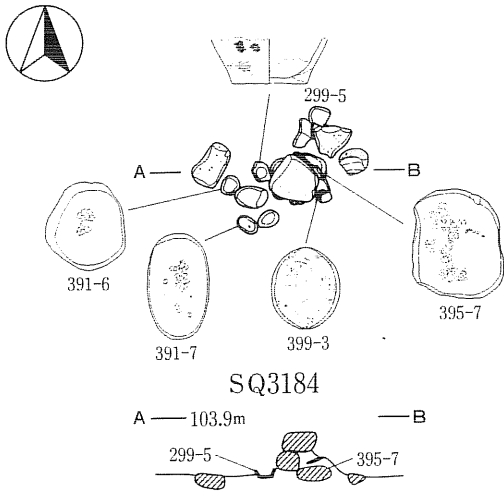
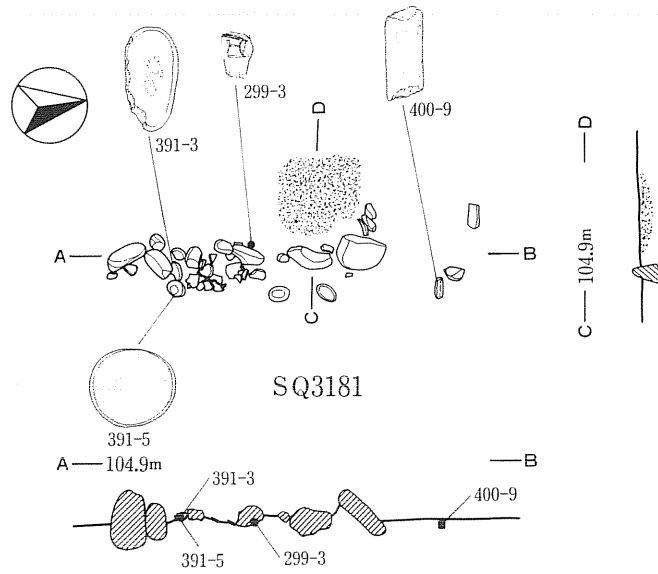


SN346  
1 黒色炭化層(7.5YR1.7/1)  
炭化した堅果類多量に含む

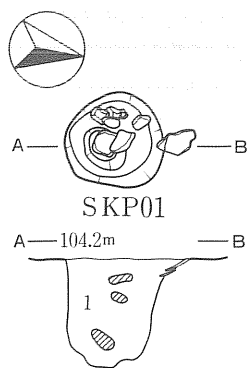




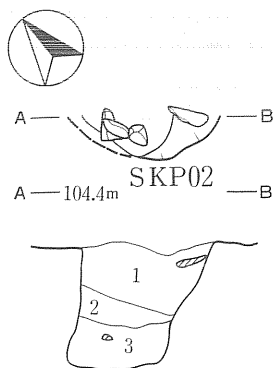
南調査区遺構(68) (SQ152・333・450・564)



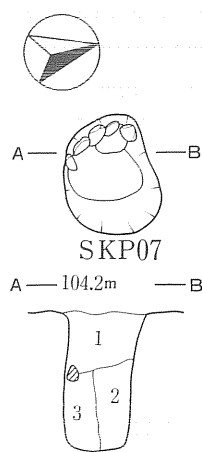
南調査区遺構(69) (SQ3181・3184・3205・3236・3291)



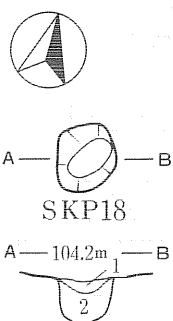
SKP01  
1 黒褐色土(7.5YR3/2) しまりあり  
大形礫多量に混入  
炭化物・土器片多量に含む



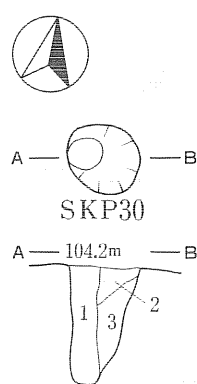
SKP02  
1 黒褐色土(7.5YR2/2) しまりあり  
炭化物・土器片含む  
2 黒褐色土(7.5YR2/2)・黄褐色土(7.5YR7/8)  
しまりなし  
3 黒色土(7.5YR2/1) しまり・粘性あり  
炭化物・土器片含む



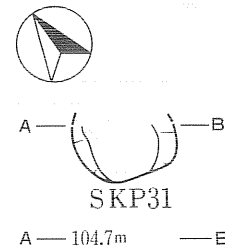
SKP07  
1 暗褐色土(7.5YR3/3) しまりあり  
炭化物・焼土粒子・土器片・礫含む  
2 黒褐色土(7.5YR3/2) しまりあり  
炭化物・地山土塊(径1cm)含む  
3 極暗褐色土(7.5YR2/3) しまりなし  
炭化物若干含む  
最底面はにぶい褐色(7.5YR5/4)にグライ化



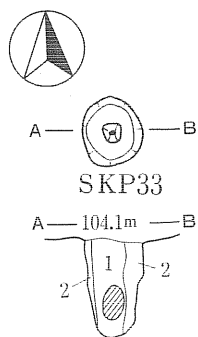
SKP18  
1 暗褐色土(7.5YR3/2) しまりあり  
炭化物含む  
2 黒褐色土(7.5YR3/2) しまりあり  
炭化物・小円礫含む



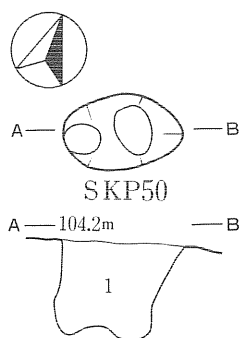
SKP30  
1 暗褐色土(7.5YR3/2) ややしまりなし  
炭化物片・焼土粒子含む  
2 褐色土(7.5YR4/4) しまりあり  
軟質の小礫・細かな炭化物片含む  
3 黒褐色土(7.5YR3/2)・明褐色土(7.5YR5/8)  
粘性あり 炭化物僅かに含む



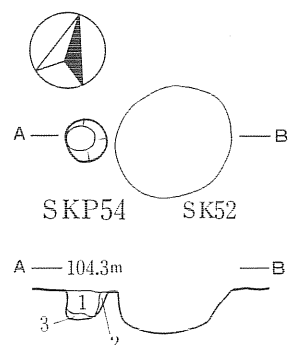
SKP31  
1 暗褐色土(7.5YR3/3) 粘性・しまりあり  
炭化物・遺物含む  
2 褐色土(7.5YR4/4)  
3 暗褐色土(7.5YR4/4)  
明褐色土塊(7.5YR5/8)多量に混入  
I 褐色土(7.5YR4/3) 地山土粒・小礫混入  
VII 明褐色土(7.5YR5/8) 地山



SKP33  
1 黒褐色土(7.5YR3/2) 少し間隙あり  
炭化物・焼土粒子含む  
2 暗褐色土(7.5YR3/4) しまりあり  
径10mmの円礫・地山土粒含む

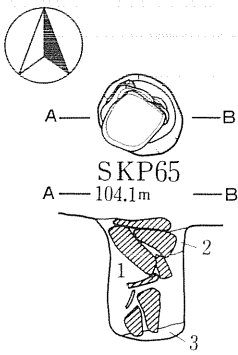


SKP50  
1 黒褐色土(7.5YR3/2) しまりなし  
円礫多量に含む 炭化物・遺物なし



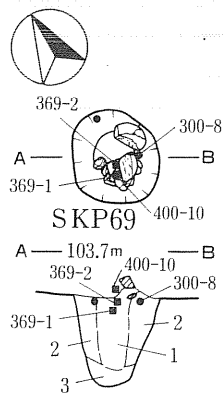
SKP54  
1 極暗褐色土(7.5YR2/3) しまりあり  
炭化物・土器片・地山土粒混入  
2 暗褐色土(7.5YR3/3)・明褐色土(7.5YR5/8)  
しまりなし  
3 黒色土(7.5YR2/1) 1層よりもしまりなし  
炭化物含む





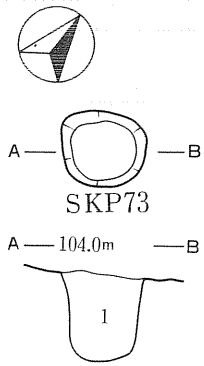
SKP65

- 1 暗褐色土(7.5YR3/3)  
炭化物若干含む
- 2 褐色土(7.5YR4/3)  
しまりなし 小円礫含む
- 3 黒色土(7.5YR7/2)  
砂質粘土 柱痕跡か



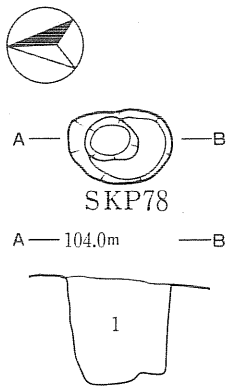
SKP69

- 1 黒褐色土(7.5YR2/2)  
地山礫少量 しまり弱
- 2 黒褐色土(10YR2/2)  
地山礫少量 しまり中
- 3 黒褐色土(10YR2/2)  
地山礫中量 しまり中



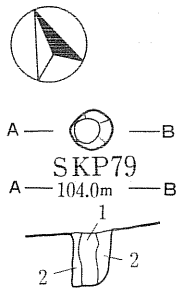
SKP73

- 1 黒褐色土(7.5YR3/2)  
しまりあり 炭化物含む



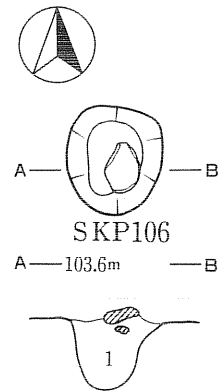
SKP78

- 1 黒褐色土(7.5YR3/2)  
しまりなし 土器片・炭化物含む



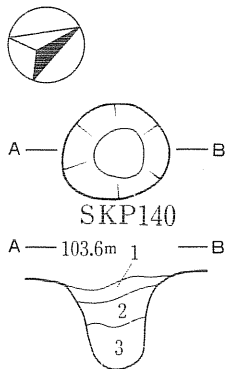
SKP79

- 1 黒褐色土(7.5YR3/2)  
しまりなし 炭化物・土器片含む
- 2 褐色土(7.5YR4/3)  
小円礫・炭化物含む



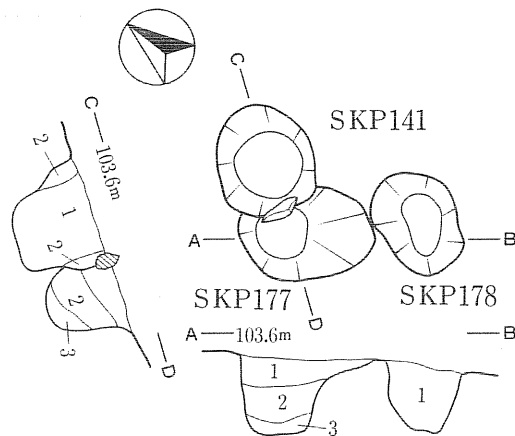
SKP106

- 1 黒褐色土(7.5YR2/2)  
比較的しまりなし 炭化物少量む



SKP140

- 1 暗褐色土(7.5YR3/3)  
しまりあり 炭化物少量含む
- 2 褐色土(7.5YR4/4)  
しまりなし 小円礫含む
- 3 橙色粘質土(7.5YR6/8)  
しまりなし 小円礫含む



SKP141

- 1 黒褐色土(7.5YR3/2)  
しまりなし  
全体に小円礫含む
- 2 暗褐色土(7.5YR3/4)  
橙色土(7.5YR6/8)

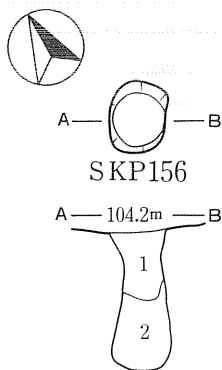
SKP177

- 1 暗褐色土(7.5YR3/3)  
しまりなし  
地山土塊・炭化物混入
- 2 暗褐色土(7.5YR3/4)  
橙色土塊(7.5YR6/8)多量  
に混入
- 3 黒褐色土(7.5YR2/2)  
しまりなし 炭化物含む

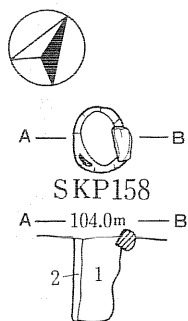
SKP178

- 1 褐色土(7.5YR4/4)  
しまりあり  
小円礫・炭化物混入  
遺物なし

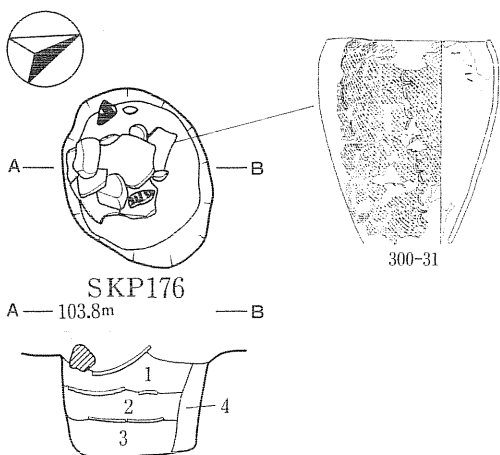




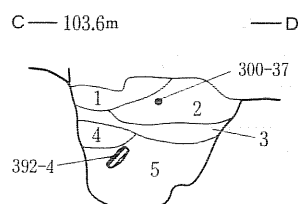
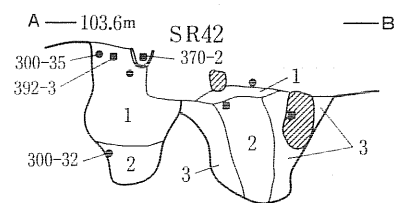
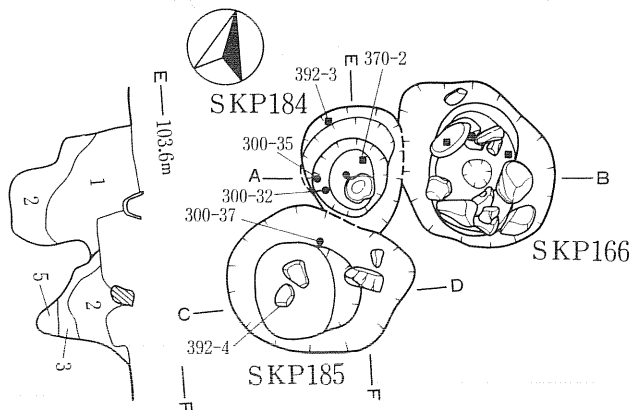

- SKP156
- 1 暗褐色土(7.5YR3/3) しまりあり  
橙色土塊(7.5YR6/8)混入  
炭化物多量に混入
  - 2 黒褐色土(7.5YR2/2) しまりなし



- SKP158
- 1 暗褐色土(7.5YR3/3) しまりあり  
炭化物・焼土塊多量
  - 2 褐色土(7.5YR4/3) 1層よりもしまり強  
炭化物少量



- SKP176
- 1 黒褐色土(10YR2/3) 地山土粒少量
  - 2 黒褐色土(10YR2/3)  
1層よりも相対的に地山土粒多い
  - 3 暗褐色土(7.5YR3/3) 地山土多量
  - 4 暗褐色砂礫土(10YR3/4) 地山土多量  
しまり強

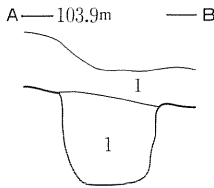
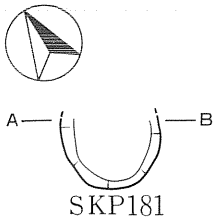


- SKP166
- 1 黒褐色土(10YR2/3) 炭化物微量
  - 2 黒褐色土(10YR2/3) 炭化物少量
  - 3 黒褐色土(7.5YR3/2) 地山土粒中量  
大形円礫含む

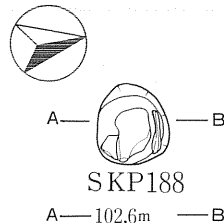
- SKP184
- 1 暗褐色土(10YR3/3) 地山礫多量  
炭化物少量
  - 2 黒褐色土(7.5YR3/2) 地山礫少量

- SKP185
- 1 暗褐色土(10YR3/3) 地山礫中量
  - 2 黒褐色土(10YR2/3) 地山礫中量  
地山土中量 炭化物少量
  - 3 黒褐色土(10YR2/2) 地山礫中量  
地山土少量
  - 4 黒褐色土(7.5YR2/2) 地山礫少量
  - 5 黒褐色土(7.5YR2/2) 地山礫少量  
地山土少量

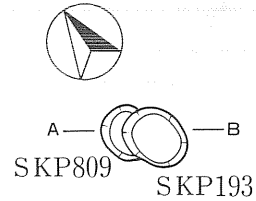




SKP181  
1 黒褐色土(7.5YR2/3)  
比較的しまりあり  
地山小礫多量に含む  
炭化物含む

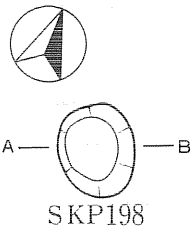


SKP188  
1 暗褐色土(7.5YR2/2)  
しまりあり  
炭化物・地山土塊含む

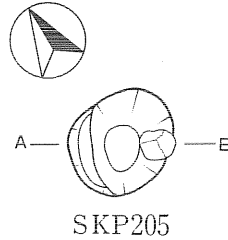


SKP809  
1 黒褐色土(7.5YR2/2)  
しまりあり  
炭化物含む  
2 橙色土(7.5YR6/8)  
塊状

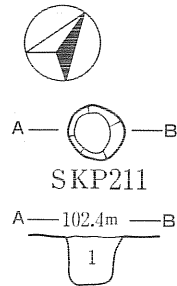
SKP193  
1 暗褐色土(7.5YR3/3)  
しまりあり  
橙色土塊(7.5YR6/8)混入)  
炭化物多量に含む



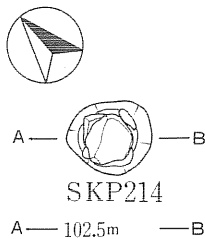
SKP198  
1 黒褐色土(7.5YR3/2) しまりなし  
炭化物若干含む 柱痕跡か  
2 褐色土(7.5YR4/4) しまりあり  
小円礫混入



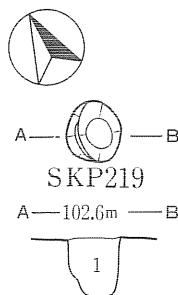
SKP205  
1 褐色土(7.5YR4/3) しまりあり  
掘り形  
2 暗褐色土(7.5YR3/4)  
1層よりしまりなし  
橙色土塊(7.5YR6/8)混入  
炭化物含む



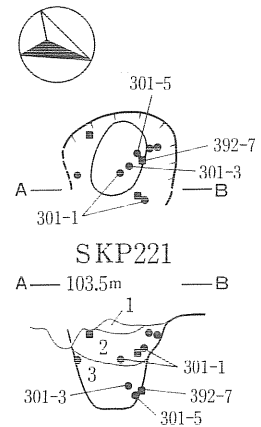
SKP211  
1 褐色土(7.5YR4/3) しまりあり  
橙色土塊(7.5YR6/8)混入 炭化物含む




SKP214  
1 褐色土(7.5YR4/4)  
暗褐色土(7.5YR3/4)の混合土  
しまりあり 炭化物少量含む  
2 暗褐色土(7.5YR3/4)  
しまりなし 炭化物少量含む

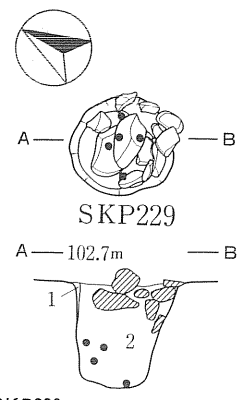


SKP219  
1 暗褐色土(7.5YR3/4)  
褐色土(7.5YR4/4)  
しまりあり  
橙色土塊(7.5YR6/8)混入  
炭化物多量に含む

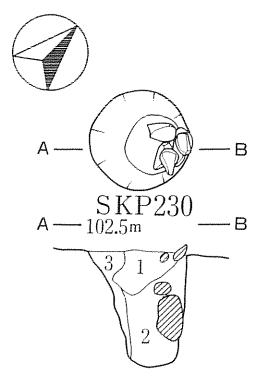


SKP221  
1 黒褐色土(10YR2/3) 地山礫中量  
2 暗褐色土(10YR3/3) 地山礫中量  
下位に地山礫集中  
3 黒褐色土(7.5YR2/2) 地山礫少量

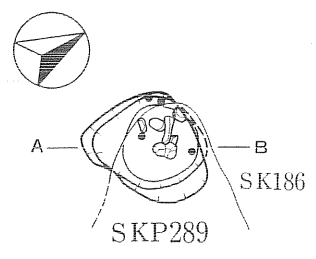




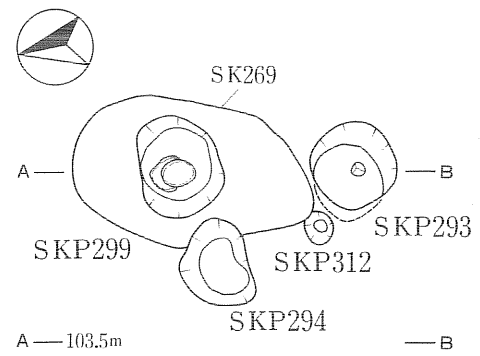
SKP229  
 1 褐色土(7.5YR4/6) しまりあり  
 2 黒褐色土(7.5YR3/2) しまりあり  
 炭化物含む



SKP230  
 1 黒褐色土(7.5YR2/2) しまりあり  
 炭化物含む  
 2 暗褐色土(7.5YR3/4) 砂質  
 しまりなし 柱痕跡か  
 3 褐色土(7.5YR4/6) 粘性・しまりあり

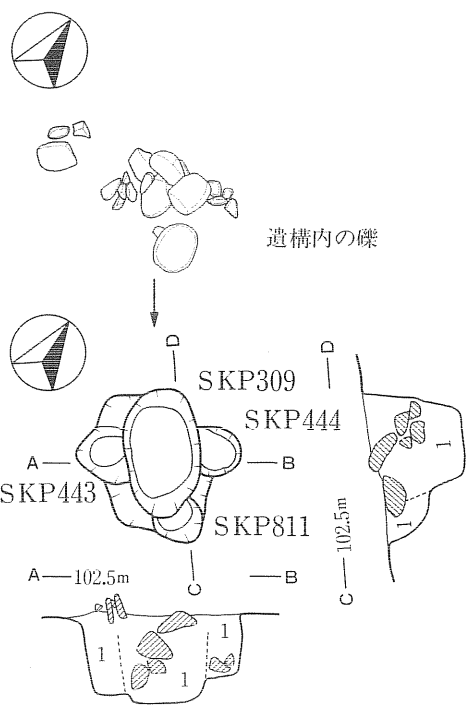


SKP289  
 1 黒褐色土(10YR2/2) 地山礫少量  
 2 黒褐色土(10YR2/3) 地山礫多量  
 地山土少量 炭化物少量  
 3 黒褐色土(7.5YR2/2) 地山礫少量  
 4 黒褐色土(10YR3/2) 地山礫少量  
 地山土塊多量  
 5 黒褐色土(10YR2/3) 地山礫少量



SKP299  
 1 黒褐色土(10YR3/2)  
 シルト質 しまりあり  
 2 暗褐色土(10YR3/4)  
 砂質土 しまりなし  
 径5mm以下の礫含む

SKP293  
 1 黒褐色土(10YR2/3)  
 シルト質  
 2 暗褐色土(10YR3/3)  
 砂質

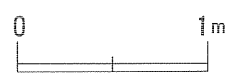


SKP309  
 1 暗褐色土(10YR3/4) 炭化物多量

SKP443  
 1 黄褐色土(10YR3/4) 粘性・しまりあり 炭化物少量

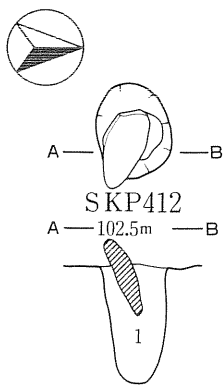
SKP444  
 1 黒褐色土(10YR2/2) 粘性・しまりあり 黄褐色土塊少量  
 炭化物少量

SKP811  
 1 暗褐色土(10YR3/4)

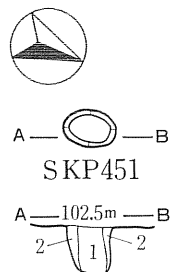
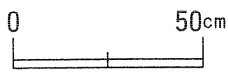


南調査区遺構(74) (SKP229・230・289・293・299・309・443・444・811)

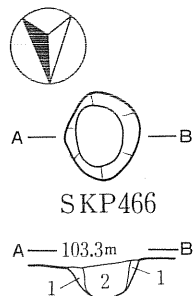




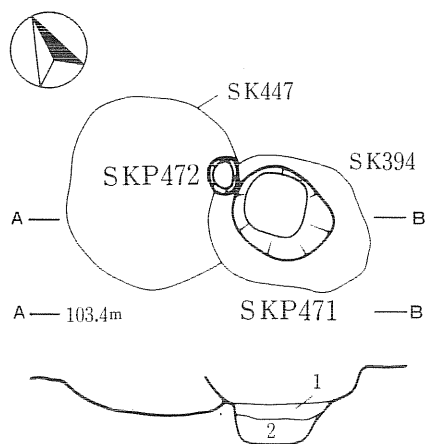
SKP412  
1 黒褐色土(7.5YR3/2) しまりあり  
炭化物多量に混入



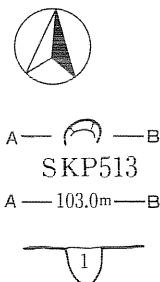
SKP451  
1 黒褐色土(10YR2/3) 粘性・しまりあり  
黄褐色土粒子わずかに含む  
炭化物含む  
2 暗褐色土(10YR3/4) 粘性・しまりあり  
黄褐色土中量含む



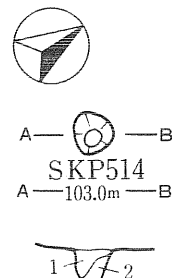
SKP466  
1 黒褐色土(7.5YR3/2)  
2層よりしまりなし  
小礫・炭化物10%含む  
2 黒褐色土(7.5YR3/2) しまりあり  
小礫・土器・炭化物含む



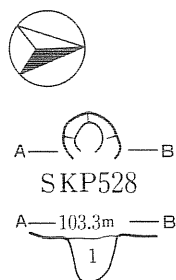
SKP471  
1 黒褐色土(10YR2/3) シルト質  
しまり2層より弱い  
地山土粒わずかに混入  
炭化物少量含む  
2 黒褐色土(10YR2/2) シルト質  
地山礫多量に混入



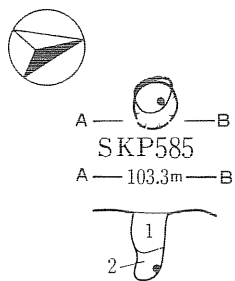
SKP513  
1 暗褐色土(10YR3/4) シルト質  
粘性・しまりあり  
地山土粒・地山礫少量混入



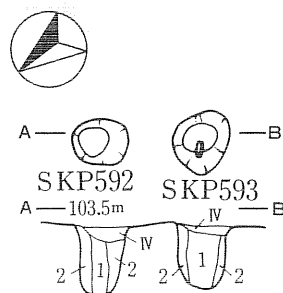
SKP514  
1 暗褐色土(10YR3/4) シルト質  
しまりあり  
地山土粒・地山礫少量混入  
2 褐色土(10YR4/4) シルト質  
1層よりしまりあり  
地山礫少量混入



SKP528  
1 黒褐色土(7.5YR2/2) しまりなし  
地山礫含む



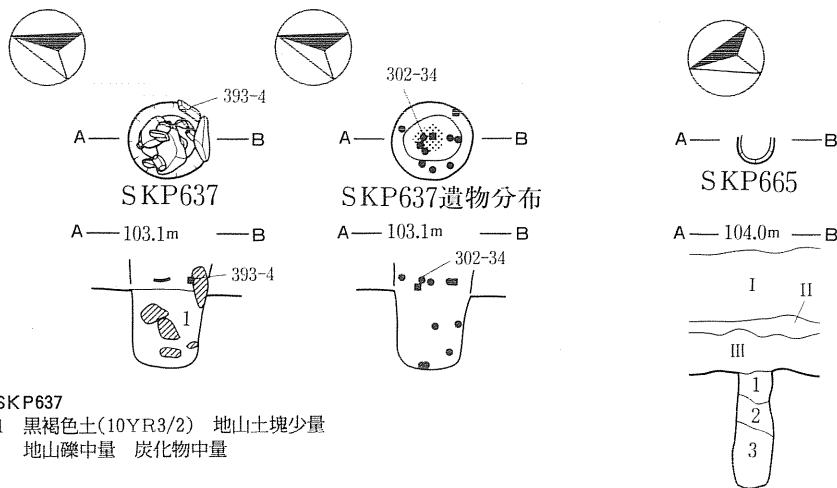
SKP585  
1 黒褐色土(10YR3/2) しまり弱  
2 黒褐色土(10YR3/2) しまり中  
地山土粒中量



SKP592  
1 黒褐色土(7.5YR3/2)  
しまりなし  
炭化物・焼土粒子混入  
2 暗褐色土(7.5YR3/3)  
しまりあり  
地山土塊少量含む  
炭化物混入

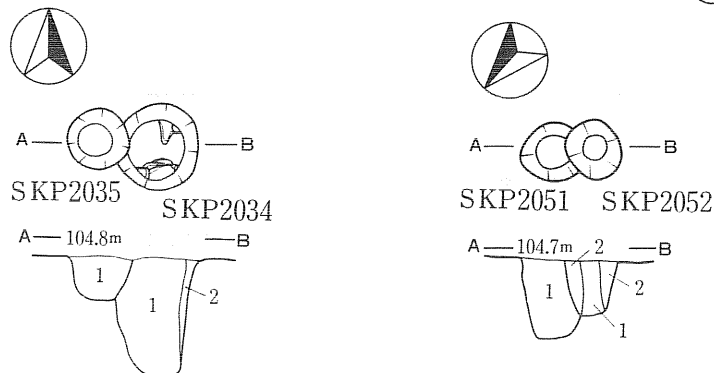
SKP593  
1 黒褐色土(7.5YR3/2)  
しまりなし  
炭化物・焼土粒子混入  
2 暗褐色土(7.5YR3/3)  
しまりあり  
地山土塊少量含む  
炭化物混入





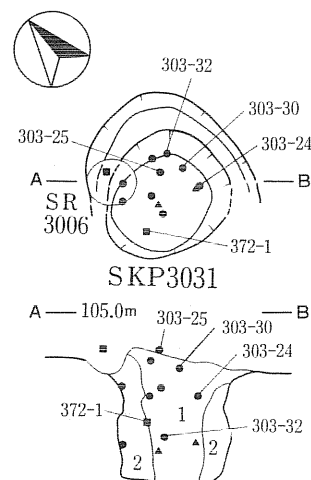
- SKP665**
- 1 黒褐色土(7.5YR2/2) しまりなし
  - 2 暗褐色土(7.5YR3/3) しまりなし 礫含む
  - 3 極暗褐色土(7.5YR2/3) しまりなし 土器片・円礫含む

- SKP637**
- 1 黒褐色土(10YR3/2) 地山土塊少量 地山礫中量 炭化物中量

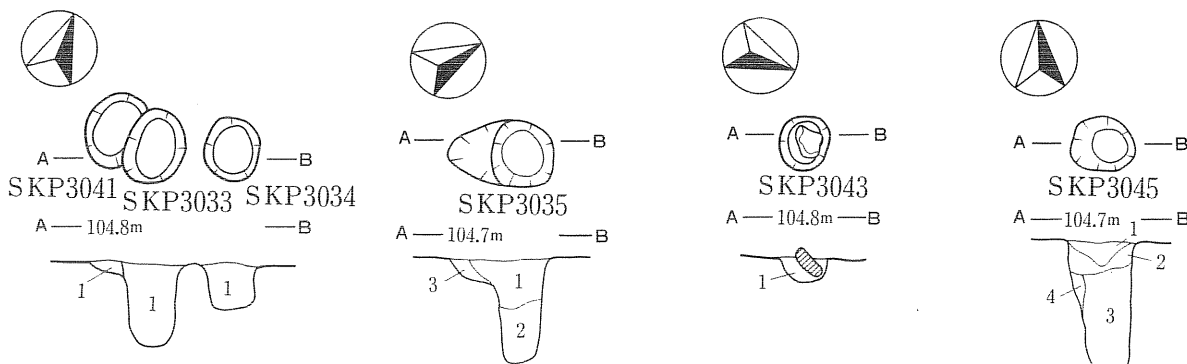


- SKP2035**
- 1 暗褐色土(10YR3/3) 粘性なし しまり中程度
- SKP2034**
- 1 黒褐色土(10YR3/4) 粘性なし しまり中程度 径2~5mmの褐色土塊少量混入 炭化物少量含む
  - 2 暗褐色土(10YR3/4) 粘性なし しまり中程度 径2~5mmの褐色土塊少量混入

- SKP2051**
- 1 暗褐色土(10YR3/4) 粘性なし しまり中程度
- SKP2052**
- 1 暗褐色土(10YR3/4) 粘性なし しまり中程度 径2mm以下の褐色土塊微量混入
  - 2 にぶい黄褐色土(10YR4/3) 粘性なし しまり中程度 径5mm以下の黄褐色土塊少量混入



- SKP3031**
- 1 黒褐色土(10YR2/3) 地山土粒少量 炭化物少量 遺物多量
  - 2 黒褐色土(10YR2/3) 地山土粒少量 炭化物少量 遺物少量



- SKP3041**
- 1 暗褐色土(10YR3/4) シルト しまりあり 黒褐色土少量混入

- SKP3033**
- 1 黒褐色土(5YR2/1) シルト しまりあり 黄褐色土微量混入

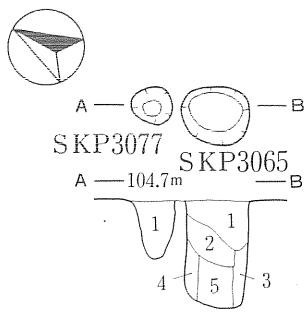
- SKP3034**
- 1 黒褐色土(10YR2/3) シルト質粘土 しまりあり 黄褐色土・炭化物微量含む

- SKP3035**
- 1 黒褐色土(10YR2/3) シルト しまりなし
  - 2 黒褐色土(10YR2/2) シルト しまりなし 黄褐色土多量に混入 炭化物微量含む 径5mm前後の小礫含む
  - 3 暗褐色土(10YR3/4) 粘土 しまりあり 黄褐色土多量に混入

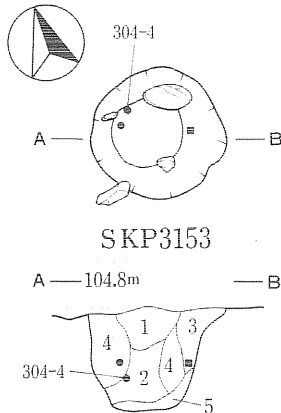
- SKP3043**
- 1 黒褐色土(10YR2/3) シルト しまりあり 灰微量含む

- SKP3045**
- 1 黒褐色土(10YR2/3) 粘性中程度 径2~5mmの礫少量混入
  - 2 暗褐色土(10YR3/3) 粘性なし 径1mm以下の黄色土多量に混入
  - 3 黒褐色土(10YR3/2) 粘性中程度 径1~2mmの礫少量混入
  - 4 地山土塊

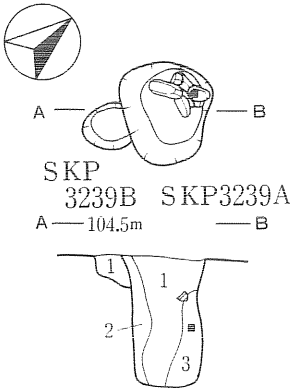




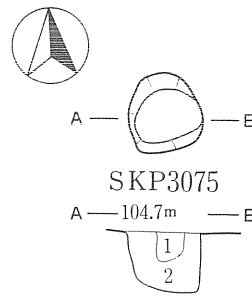
- SKP3077**  
1 暗褐色土(7.5YR3/3) しまりあり  
地山土塊混入  
炭化物中量混入
- SKP3065**  
1 黒褐色土(7.5YR3/2) しまりあり  
炭化物中量含む  
2 黒褐色土(7.5YR3/2) しまりなし  
地山土塊中量混入  
3 明黄褐色砂質土(10YR6/8) 褐色土(7.5YR4/4)  
4 暗褐色土(7.5YR3/3) 粘性あり  
地山土塊・炭化物混入  
5 黒色土(7.5YR2/1) しまりなし  
地山土塊中量混入  
土器片・炭化物少量含む



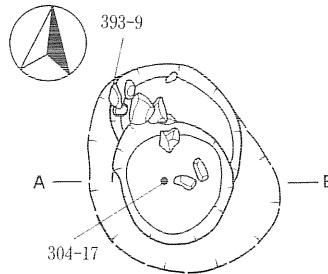
- SKP3153**  
1 黒褐色土(10YR2/2) 炭化物少量  
焼土塊少量  
2 黒褐色土(7.5YR2/2) 炭化物少量  
3 暗褐色土(7.5YR3/3) 地山土塊多量  
4 極暗褐色土(7.5YR2/3) 地山土塊中量  
5 黒色土(10YR2/1) 地山土粒少量



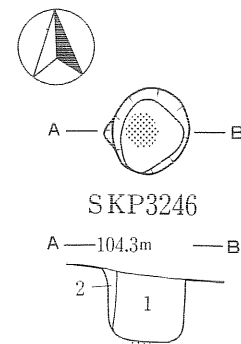
- SKP3239B**  
1 暗褐色土(10YR3/3) 地山土塊中量
- SKP3239A**  
1 黒褐色土(10YR2/2) 地山礫少量  
2 黒褐色土(10YR3/2) 地山礫中量  
3 灰黄褐色土(10YR4/2) 地山礫中量 大形円礫集中



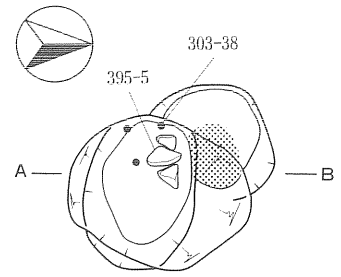
- SKP3075**  
1 黒褐色土(7.5YR3/1) しまりあり  
炭化物含む  
2 暗褐色土(7.5YR3/3) 粘性あり  
しまり強い 地山土塊中量混入  
炭化物微量含む



- SKP3218**  
1 黒褐色土(10YR2/3) 地山礫少量  
炭化物少量 遺物多量  
2 黒褐色土(7.5YR2/2) 地山礫微量  
3 黒褐色土(7.5YR2/2) 地山土粒多量  
4 黒褐色土(10YR2/3) 地山礫微量
- III 黒褐色土(10YR2/3) 遺物多量  
V 黒褐色土(10YR2/2) 地山礫多量  
遺物ほとんどなし  
VI 暗褐色土(10YR3/4) 地山漸移層  
VII 黄褐色土(10YR5/6) 地山

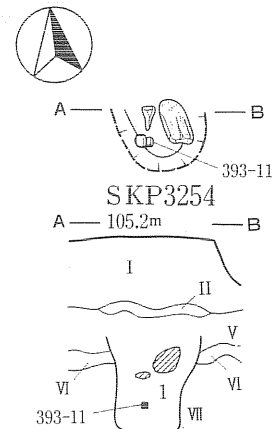


- SKP3246**  
1 黒褐色土(10YR2/3) 炭化物中量  
2 にぶい黄褐色土(10YR4/3) しまり強




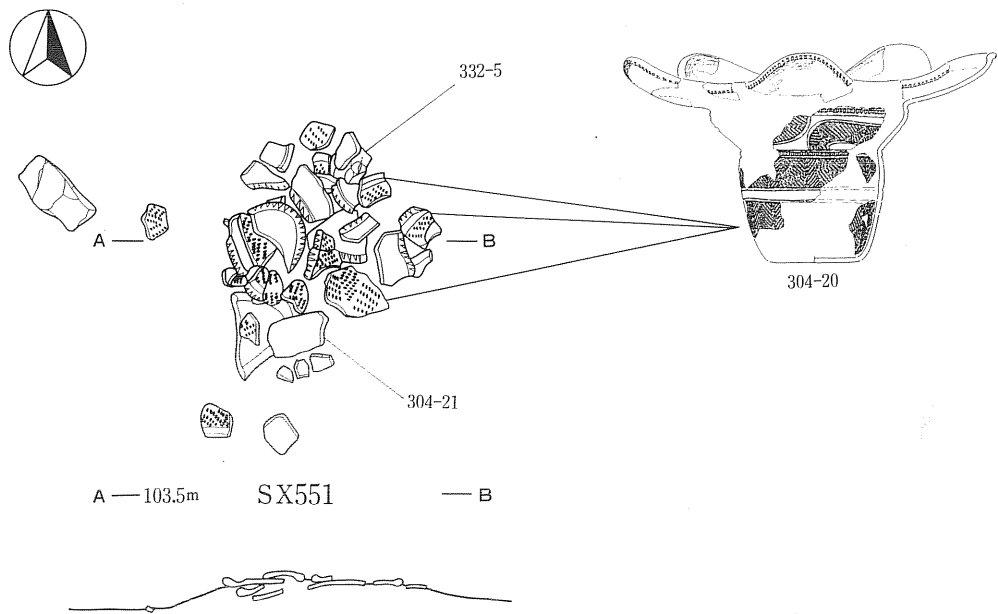
- SKP3143A**  
1 黒褐色土(10YR2/3) 地山土粒少量  
2 黒褐色土(10YR2/3) 地山礫多量  
炭化物中量  
3 黒褐色土(10YR2/3) 地山礫少量  
4 褐色土(10YR4/4) 砂質

- SKP3143B**  
1 黒褐色土(10YR2/3) 地山礫少量  
炭化物少量  
2 黒褐色土(10YR2/2) 地山礫微量  
炭化物中量  
3 黒褐色土(10YR2/3) 地山礫中量

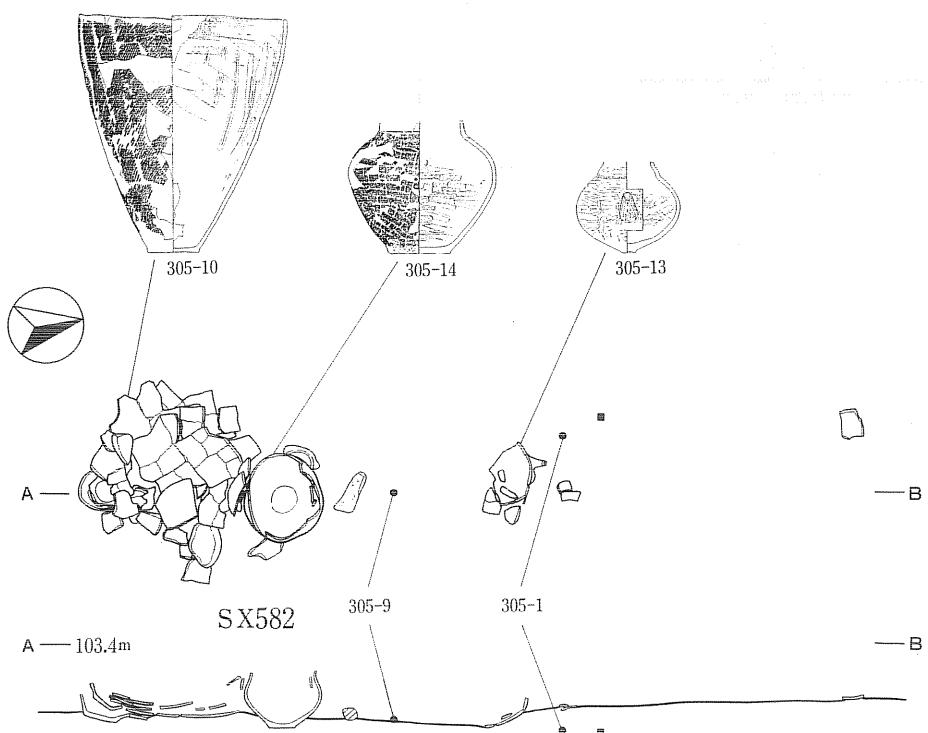


- SKP3254**  
1 黒褐色土(10YR2/3) 混入物少ない
- I 黒褐色土(10YR3/2) 耕作土  
II 黒色土(10YR2/1) 地山礫少量  
V 黒褐色土(10YR2/3) 地山礫少量  
VI 褐色土(10YR4/4) 地山漸移層  
VII 黄褐色土(10YR7/8) 地山土

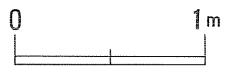




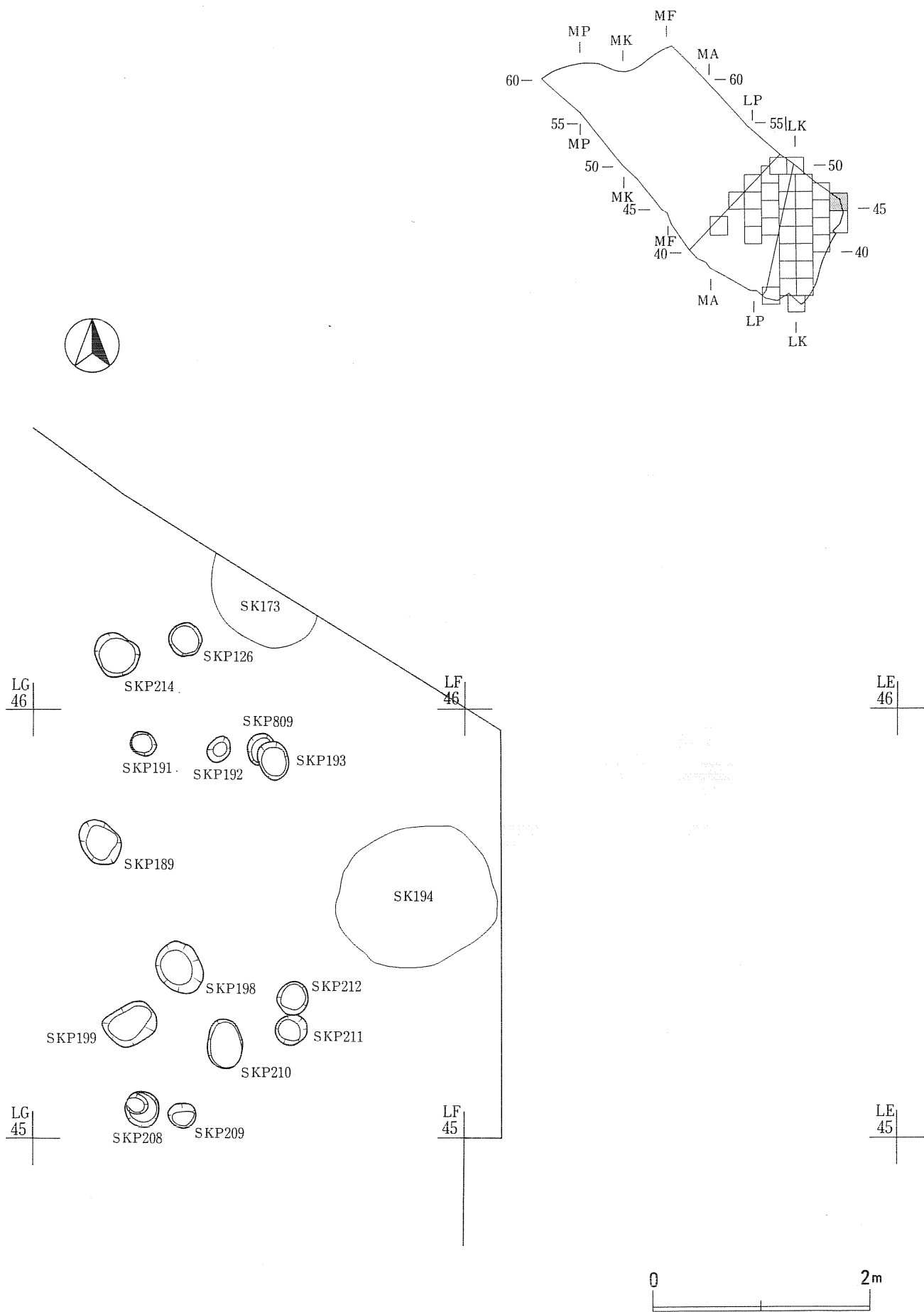
A — 103.5m SX551 — B



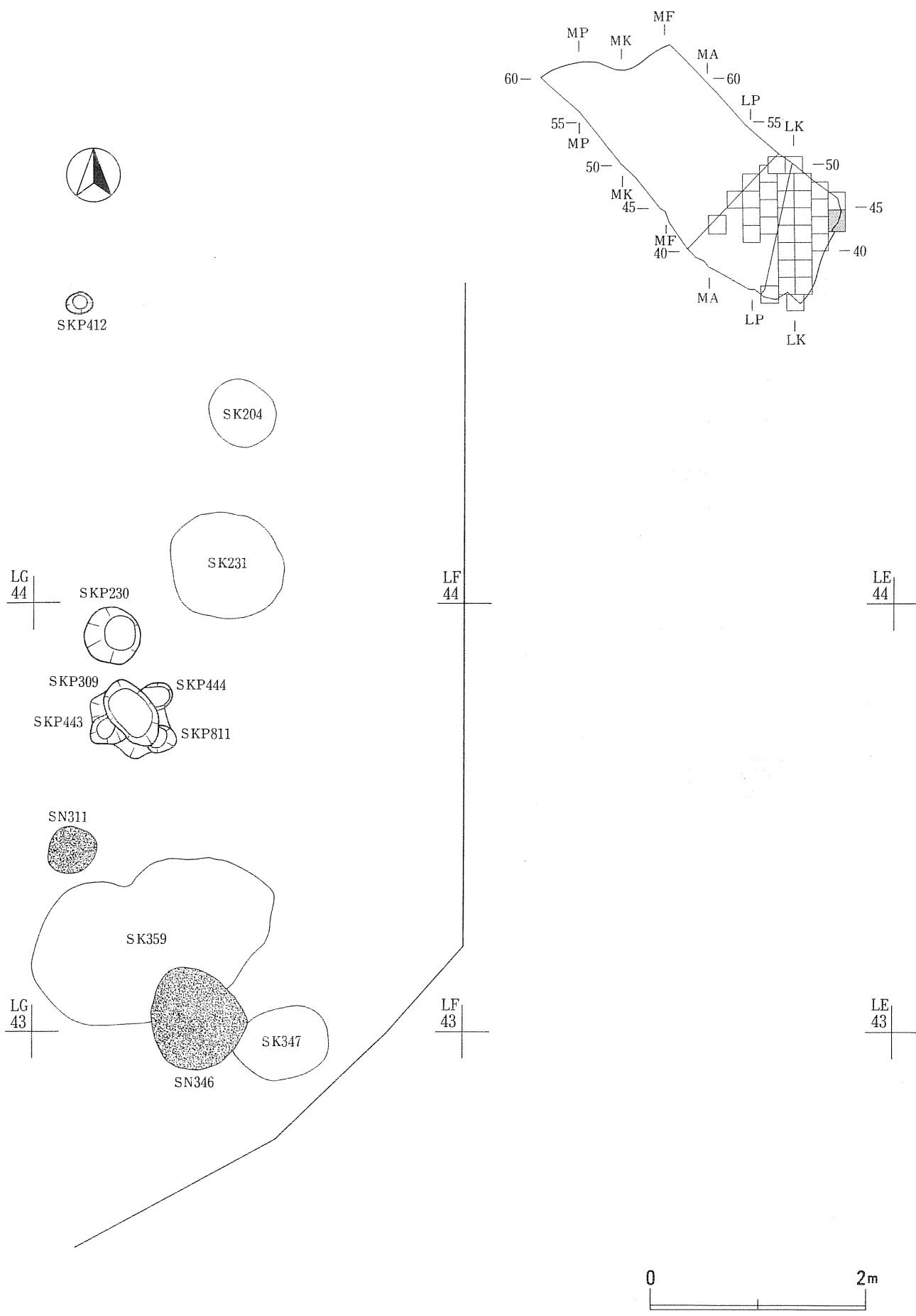
A — 103.4m SX582



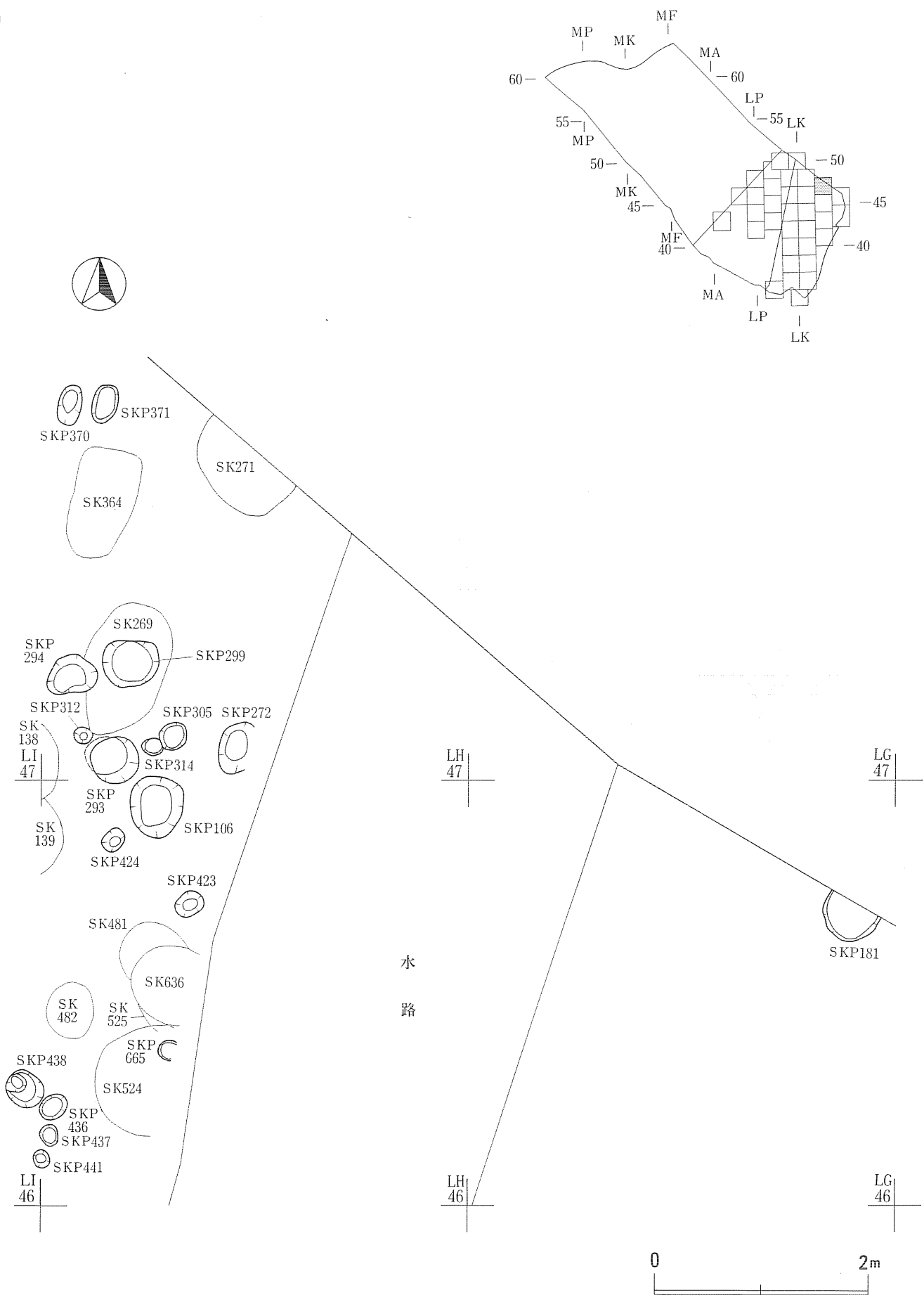
南調査区遺構(78) (SX551・582)



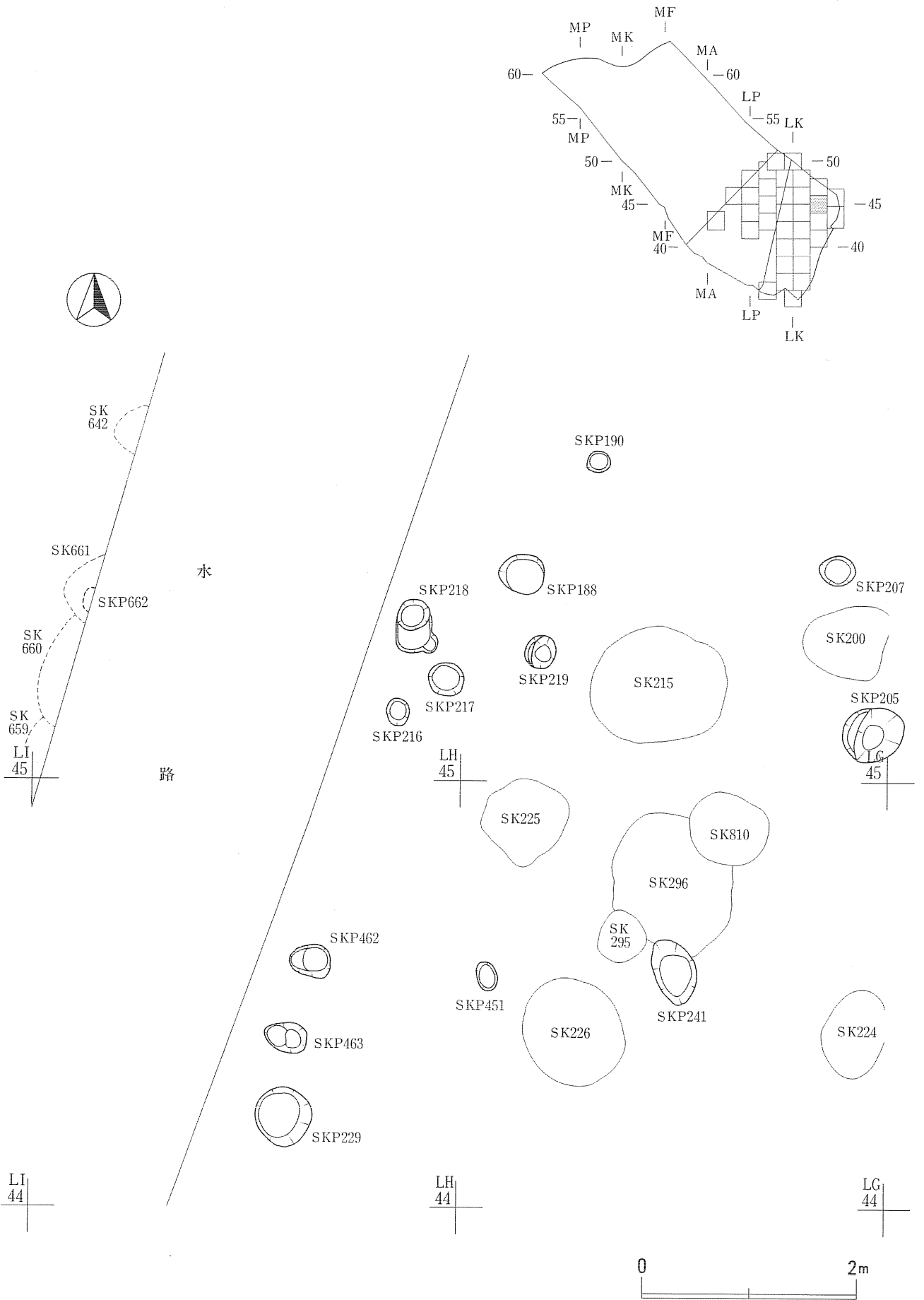
南調査区遺構(79) (柱穴等配置図)



南調査区遺構(80) (柱穴等配置図)

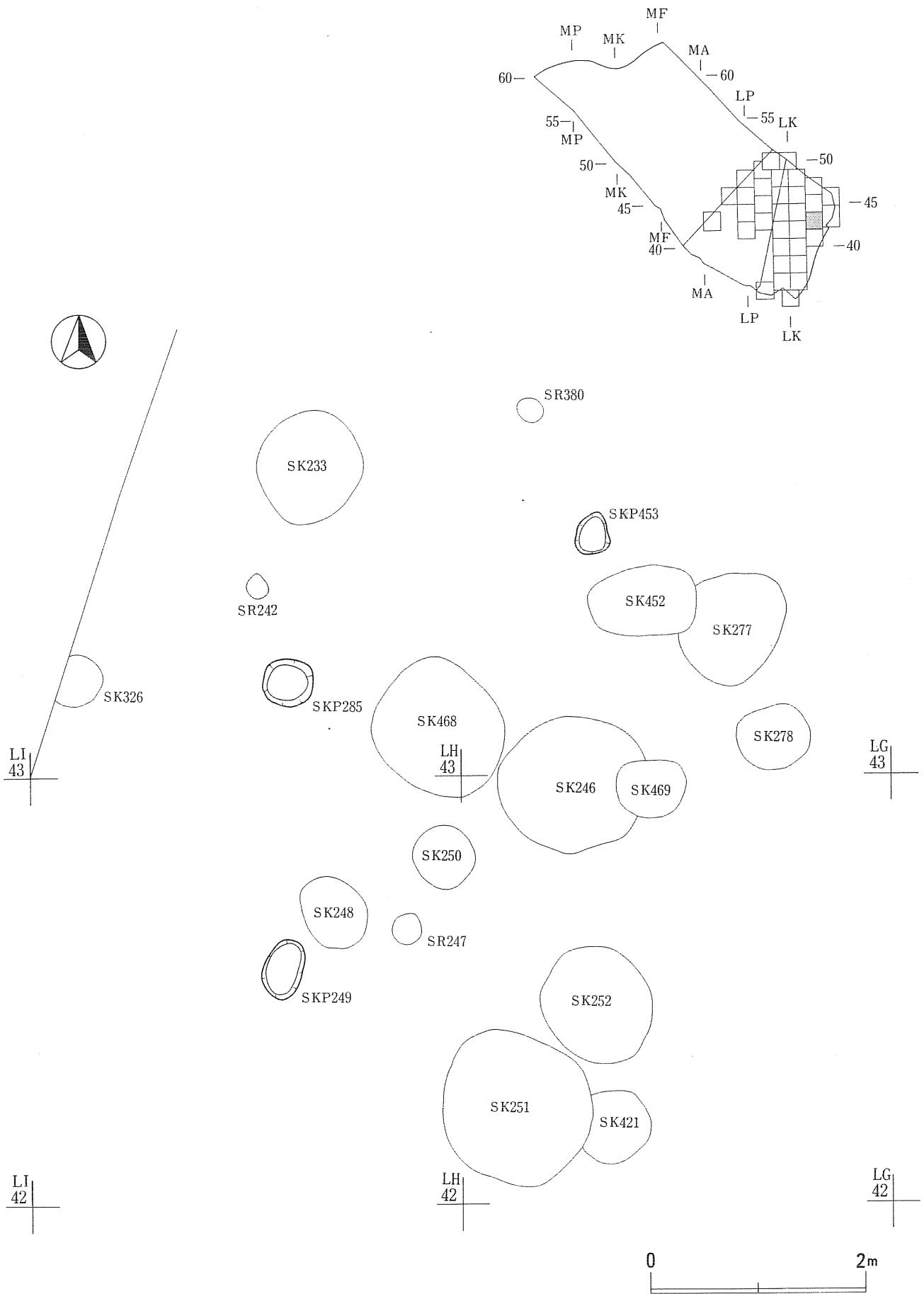


南調査区遺構(81) (柱穴等配置図)


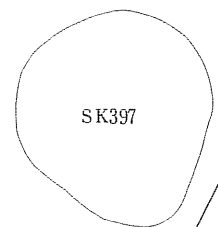
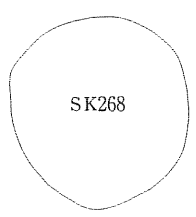
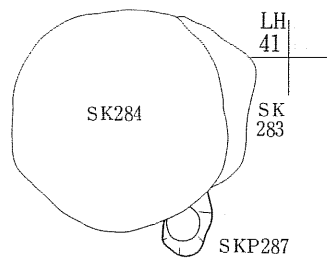
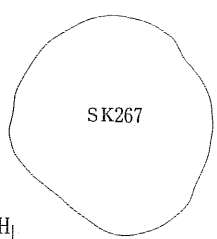
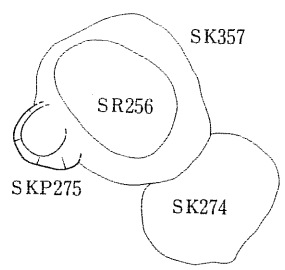
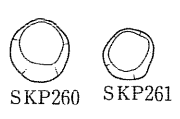
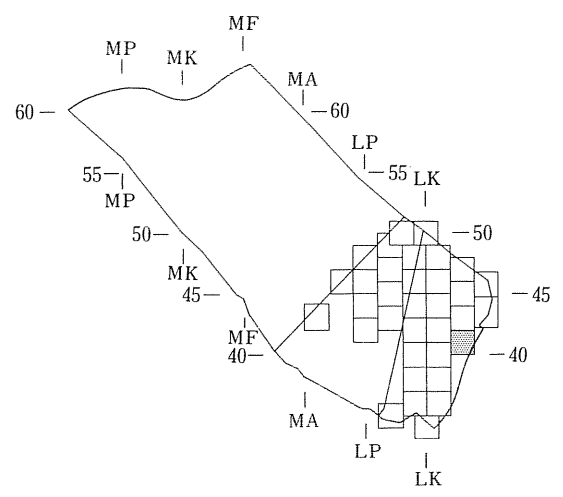


南調査区遺構(82) (柱穴等配置図)





南調査区遺構(83) (柱穴等配置図)



LI  
41

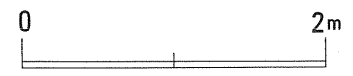
LH  
41

LG  
41

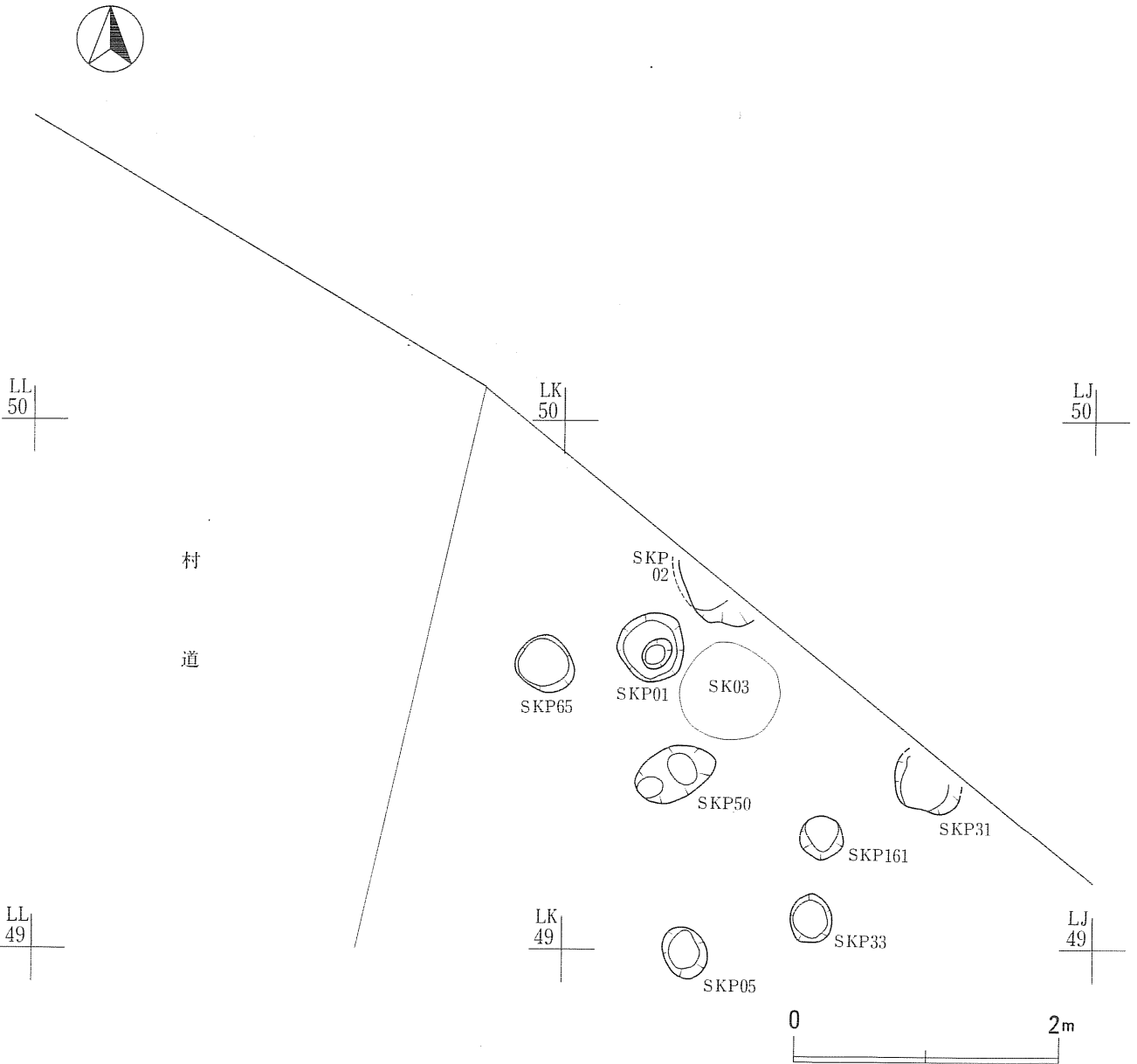
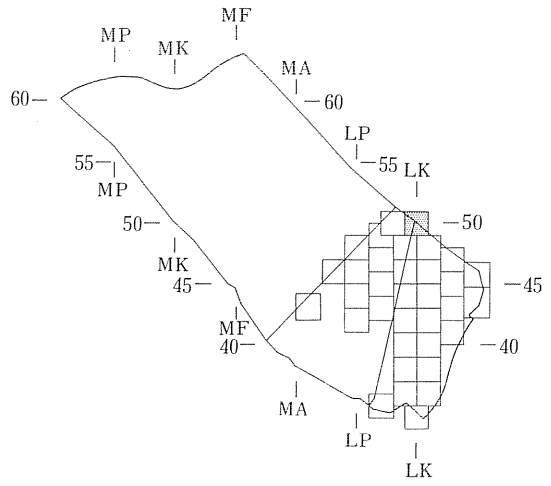
LI  
40

LH  
40

LG  
40



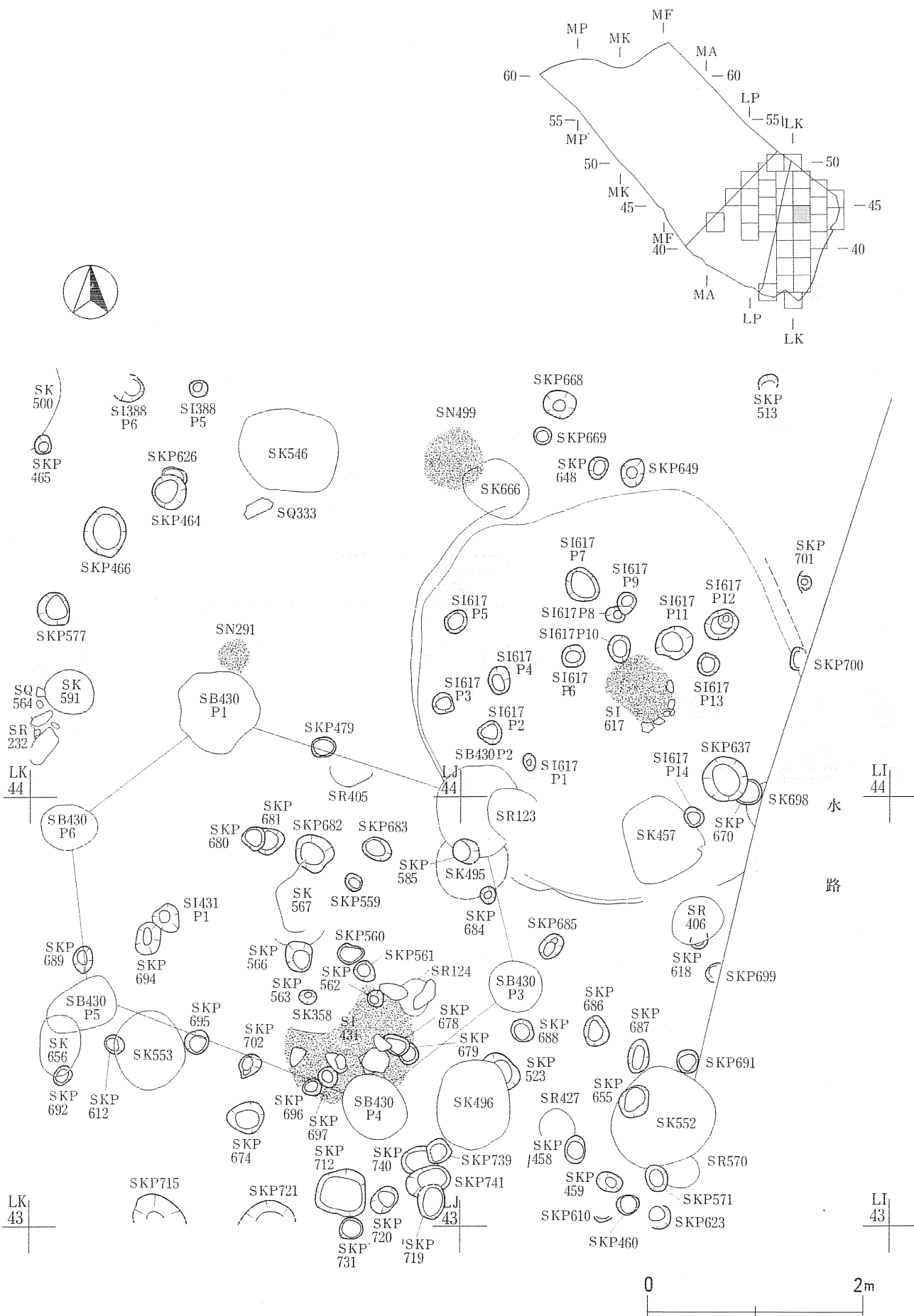
南調査区遺構(84) (柱穴等配置図)



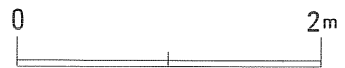
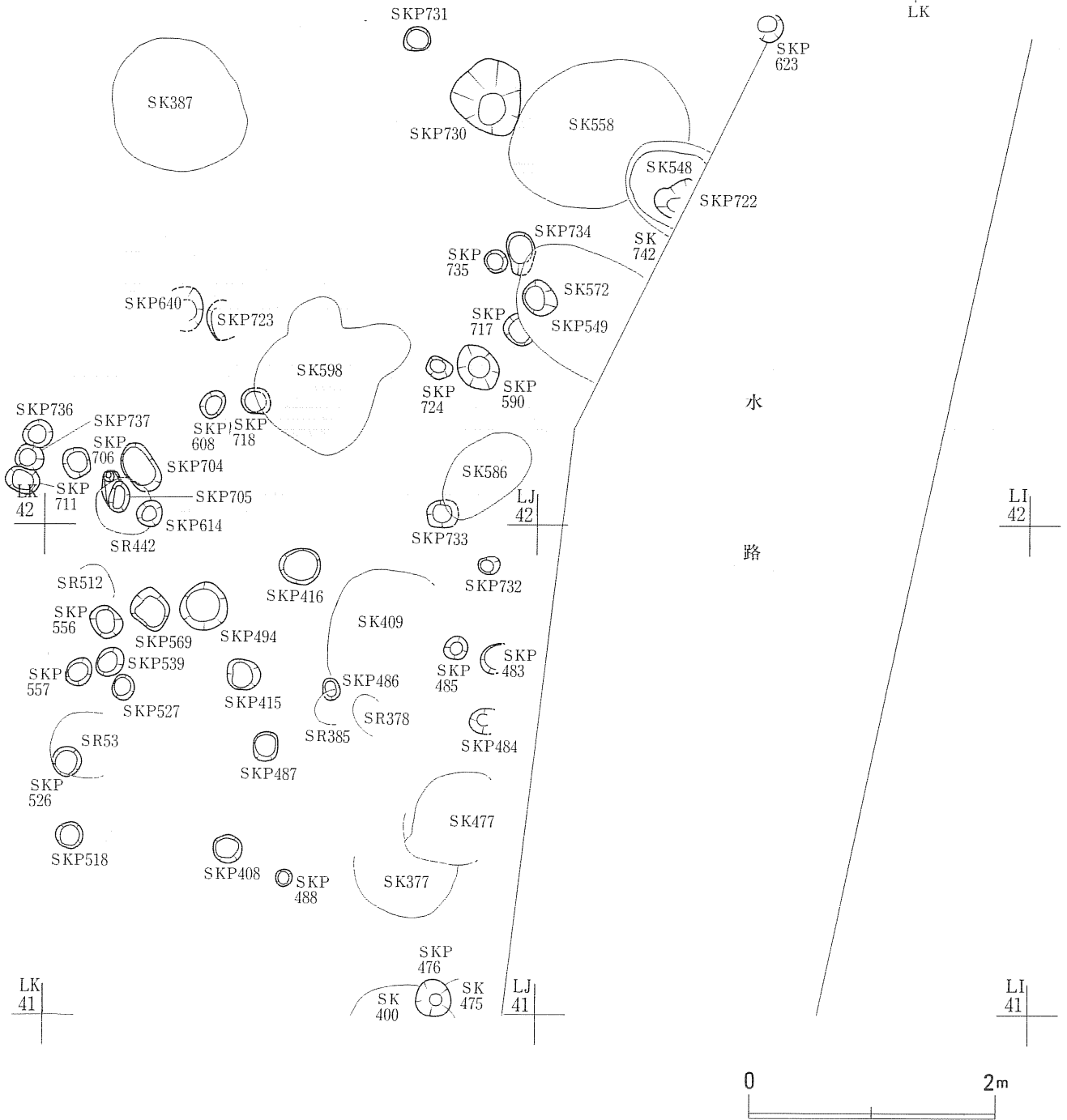
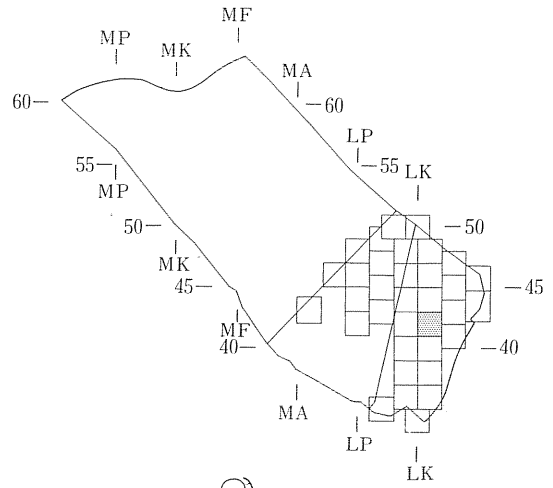
南調査区遺構(85) (柱穴等配置図)



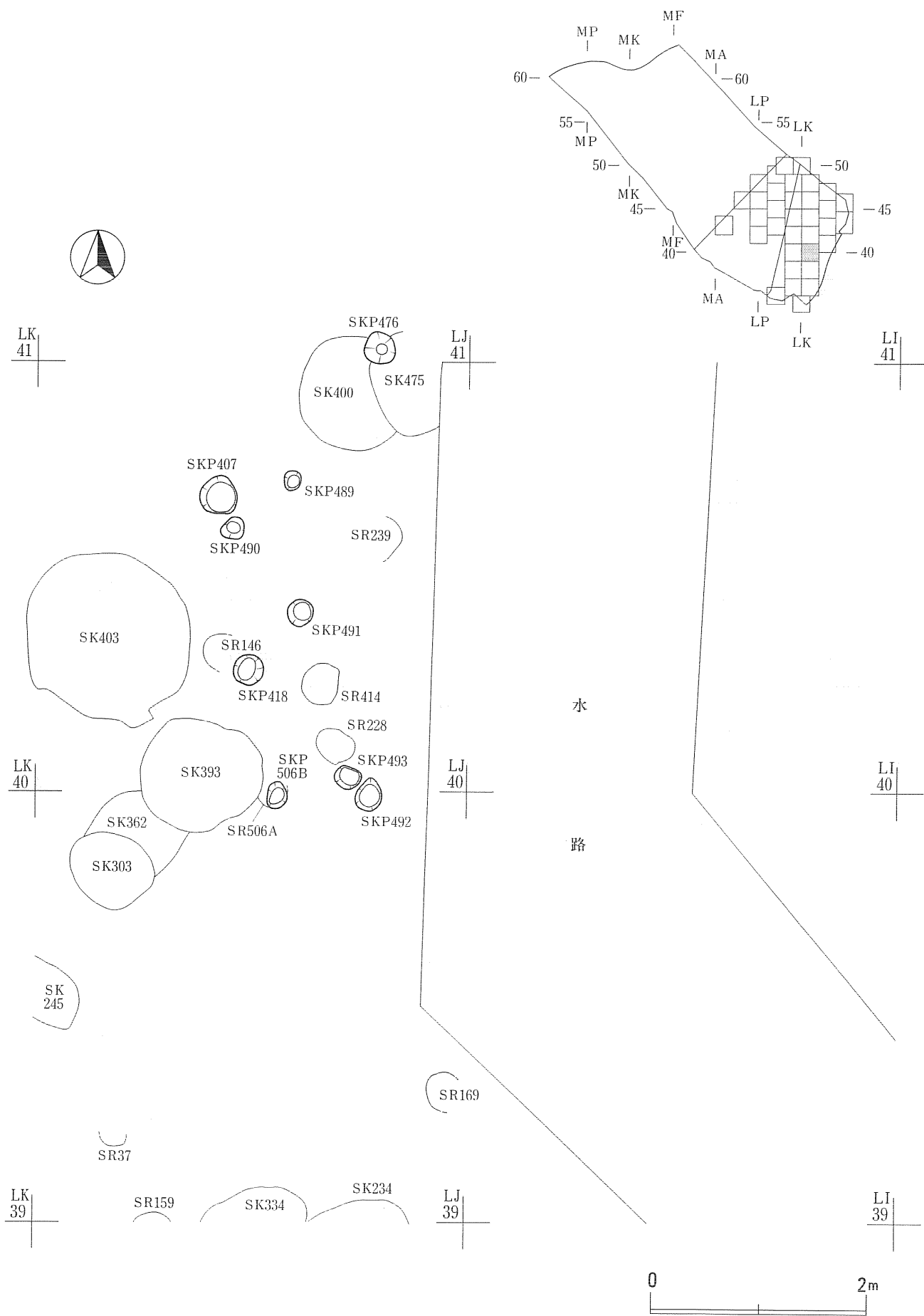




南調査区遺構(88) (柱穴等配置図)

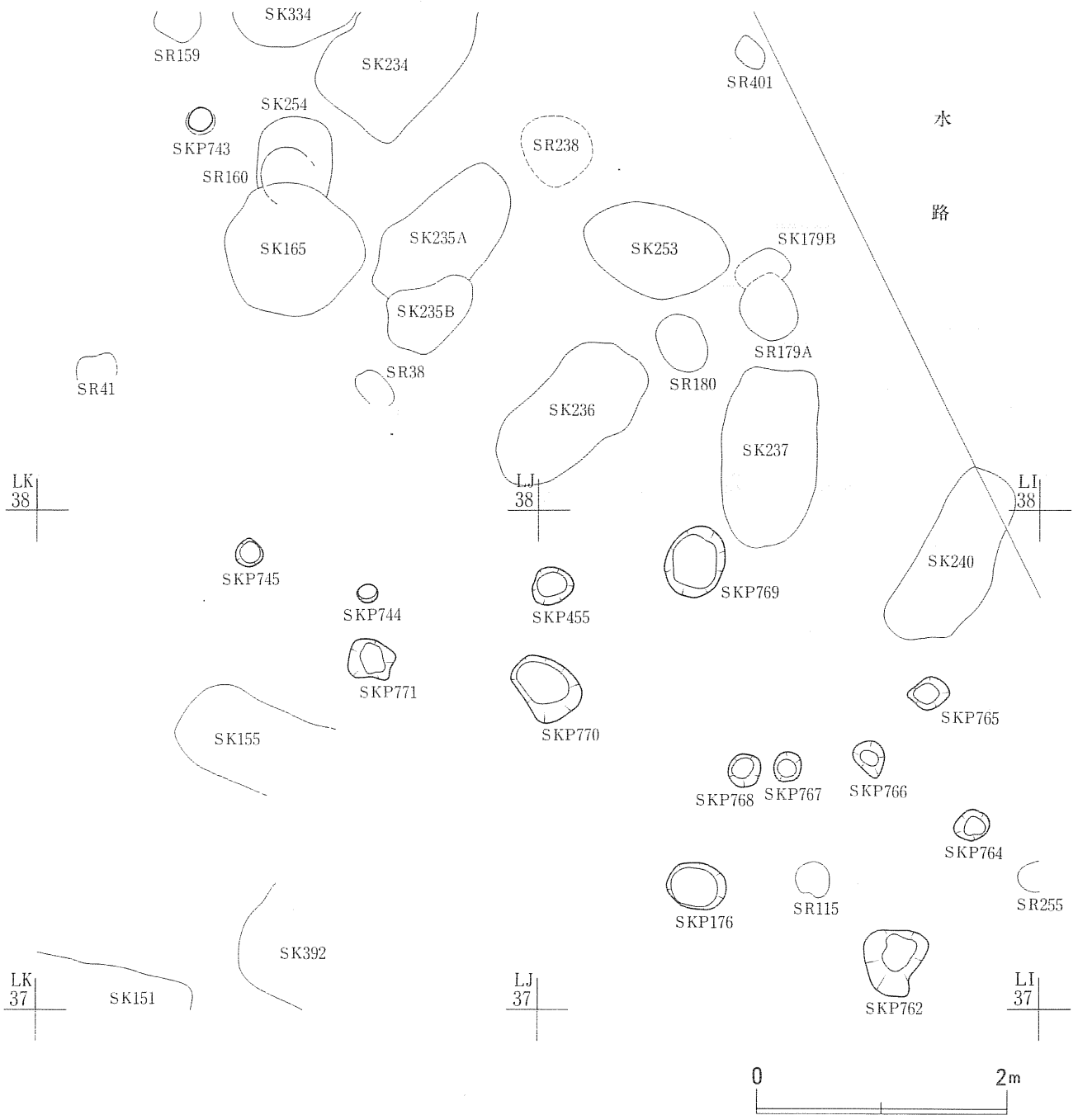
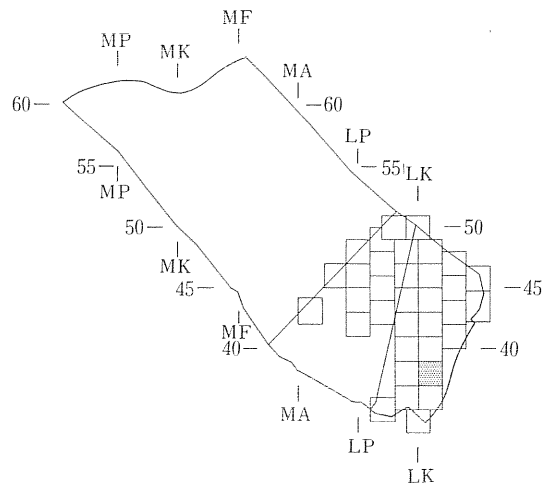


南調査区遺構(89) (柱穴等配置図)

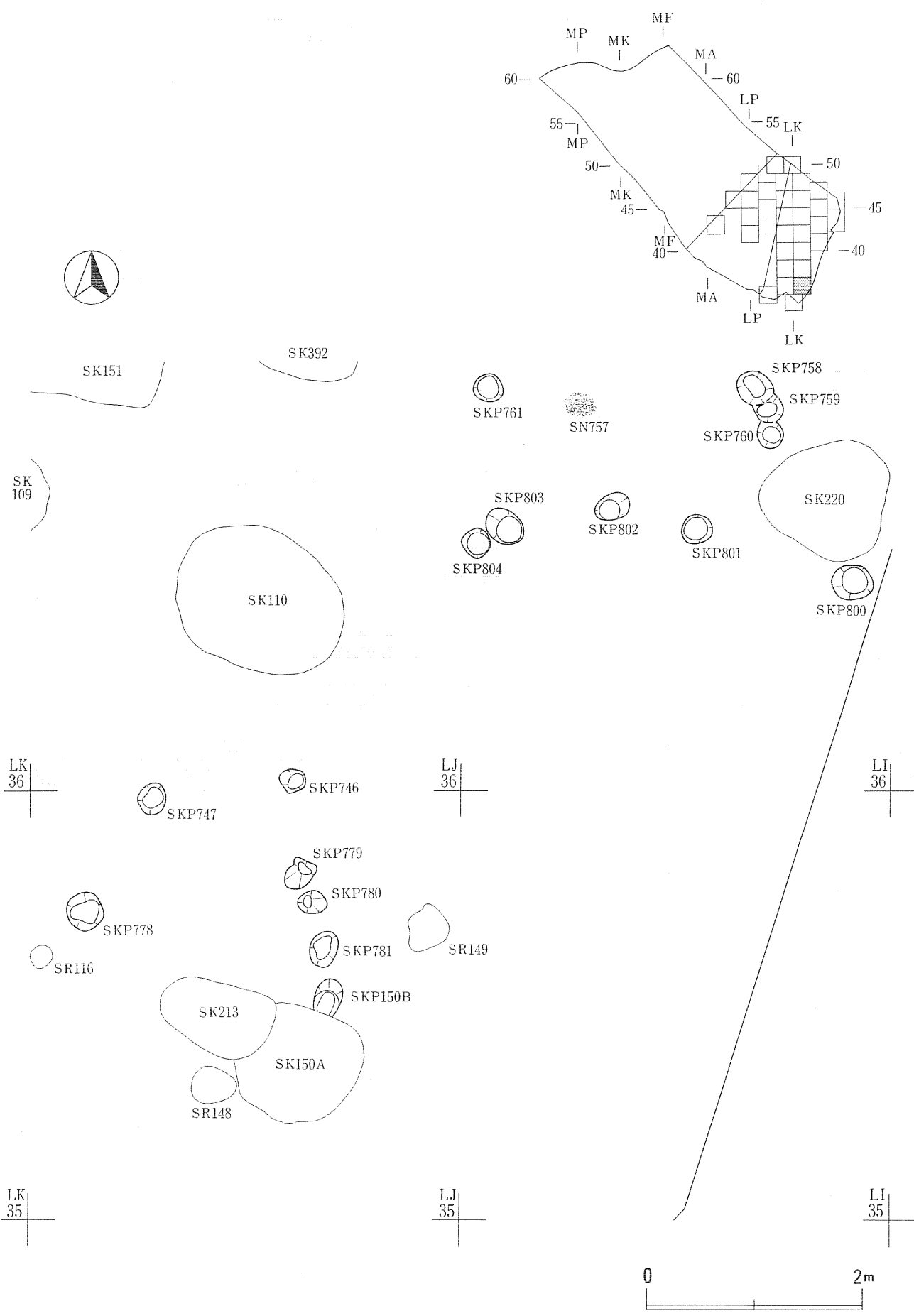


南調査区遺構(90) (柱穴等配置図)

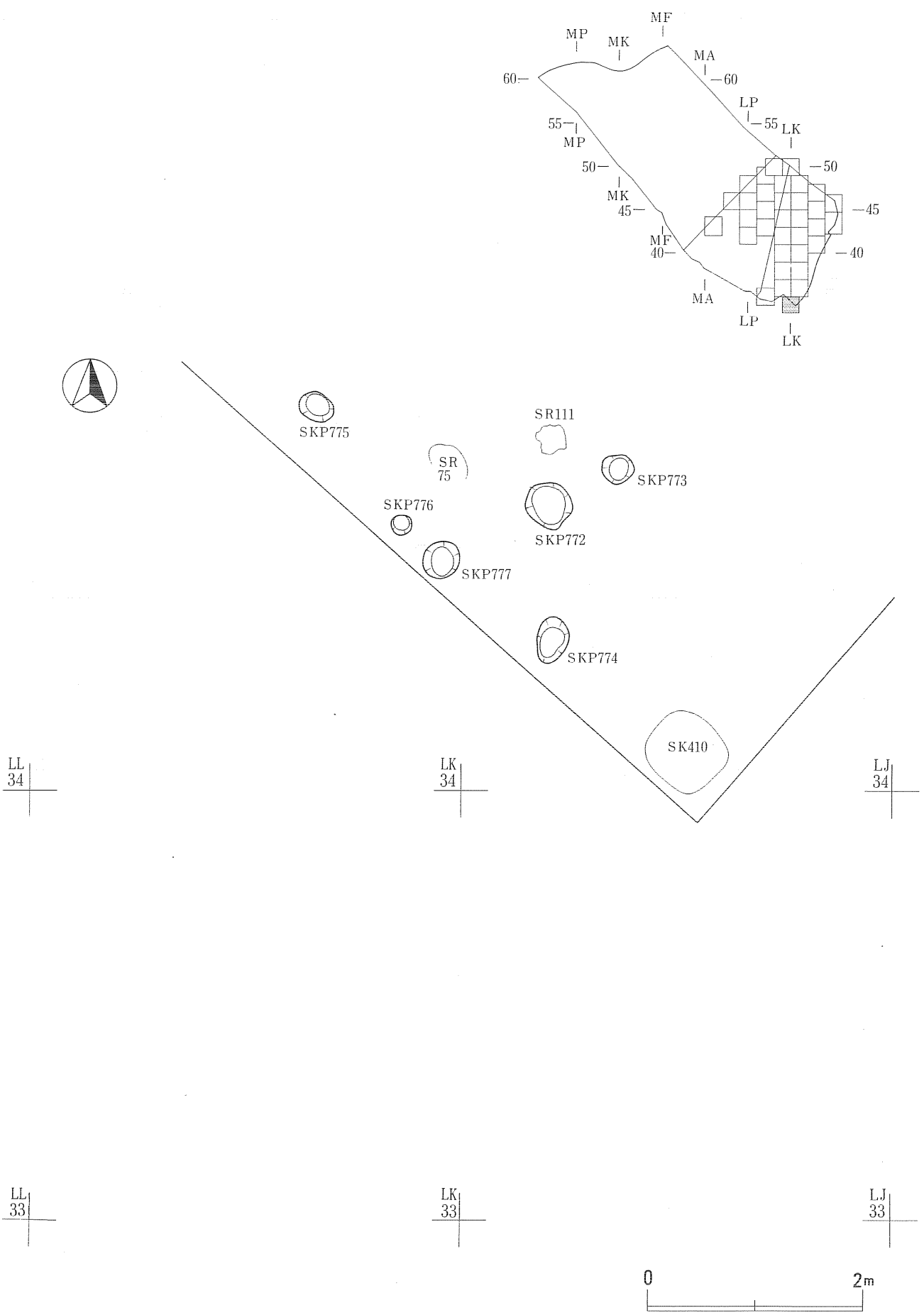




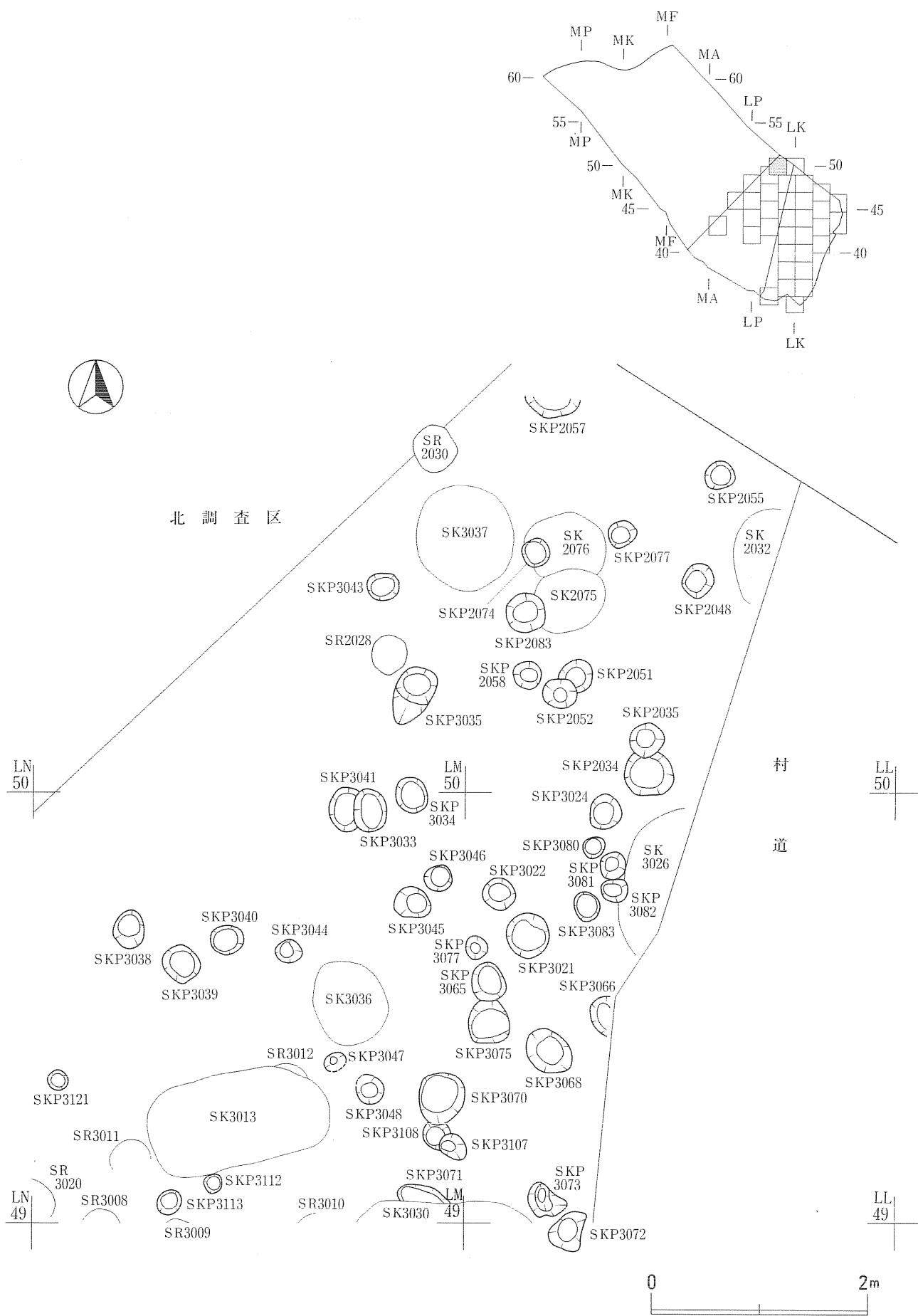
南調査区遺構(91) (柱穴等配置図)



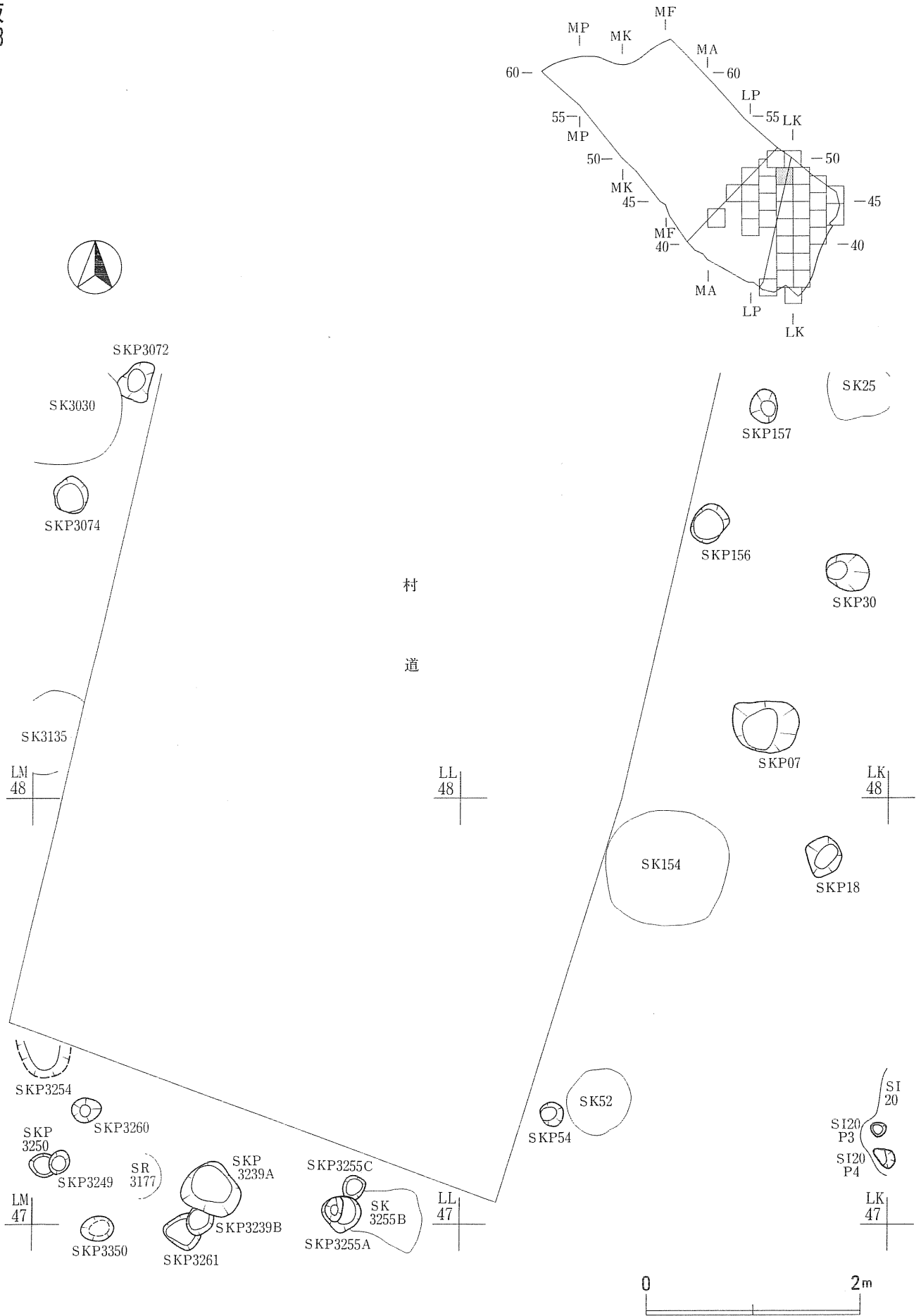
南調査区遺構(92) (柱穴等配置図)



南調査区遺構(93) (柱穴等配置図)


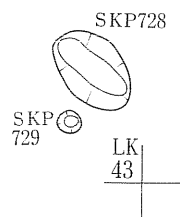
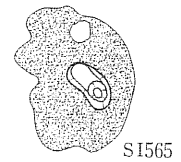
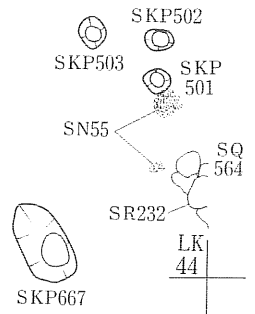
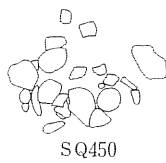
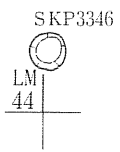
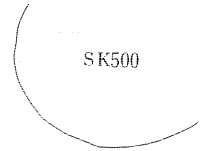
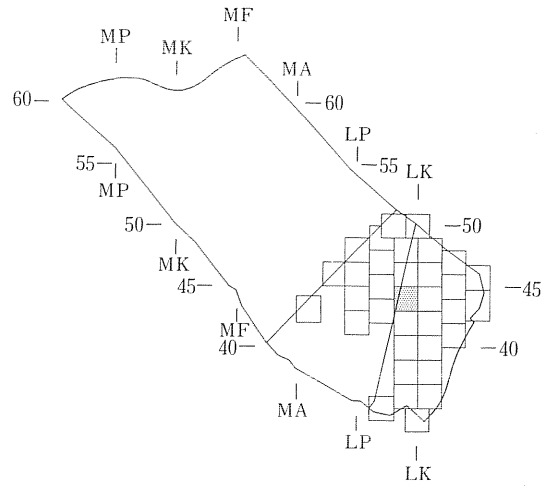


南調査区遺構(94) (柱穴等配置図)



南調査区遺構(95) (柱穴等配置図)



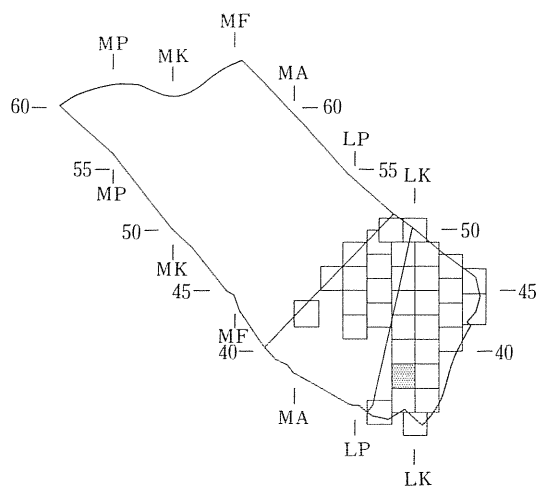


南調査区遺構(97) (柱穴等配置図)

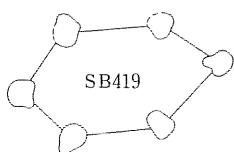




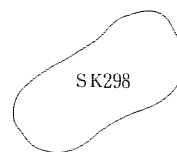




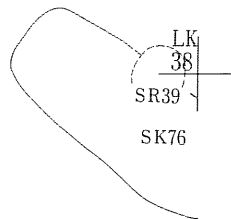
SR72



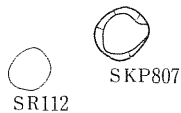
SR168




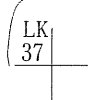
LM  
38



SR113



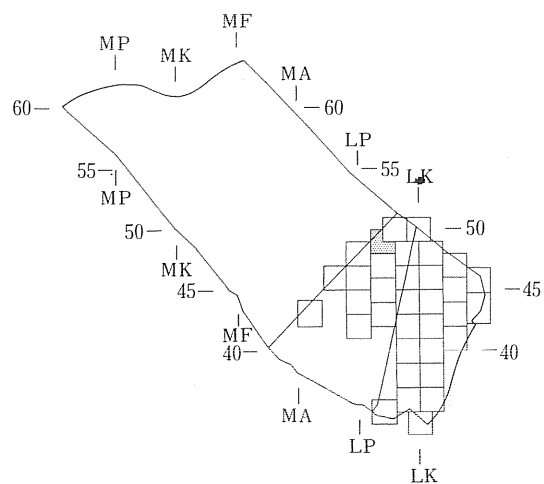
SK151



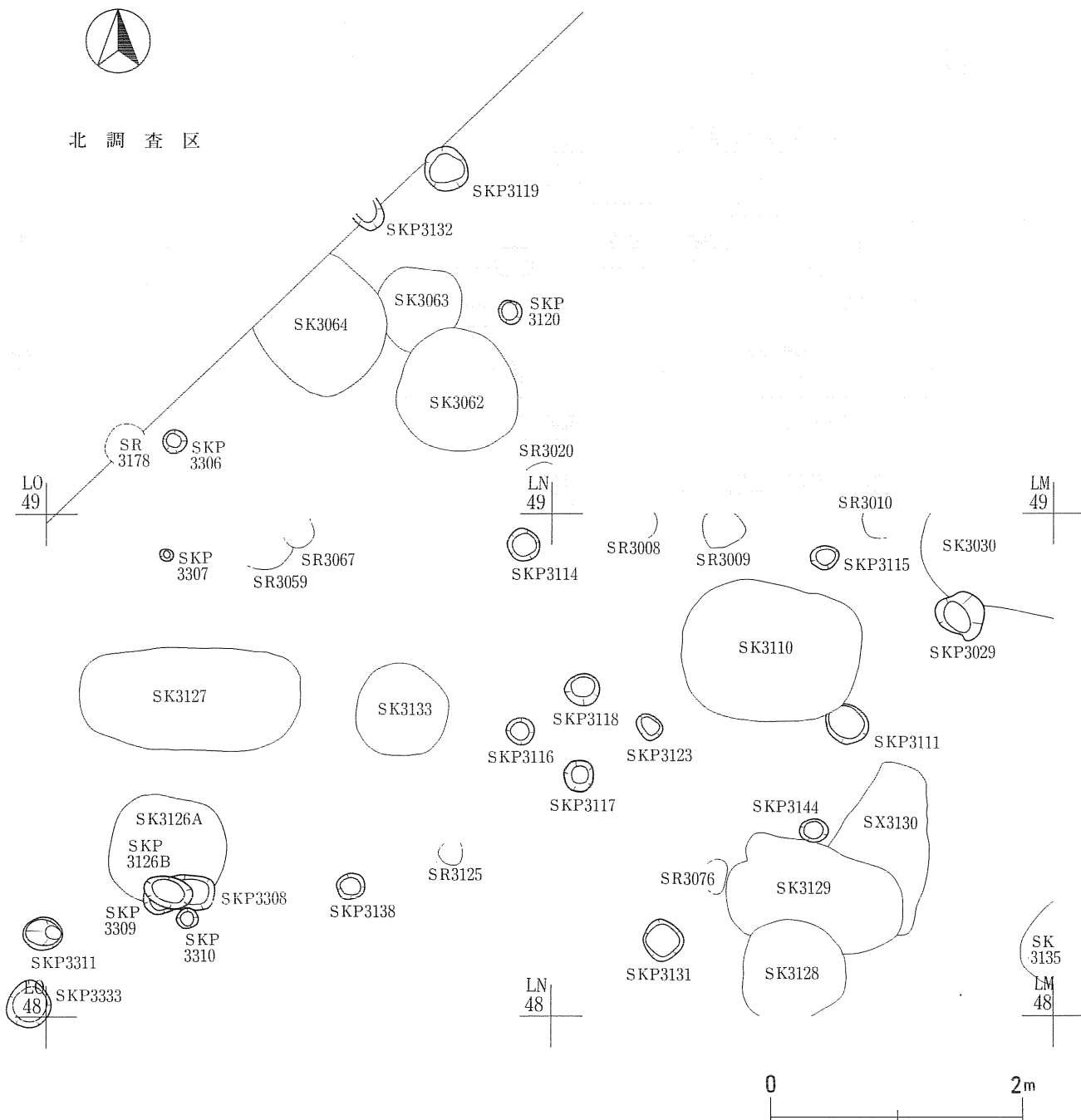
南調査区遺構(100) (柱穴等配置図)



南調査区遺構(101) (柱穴等配置図)

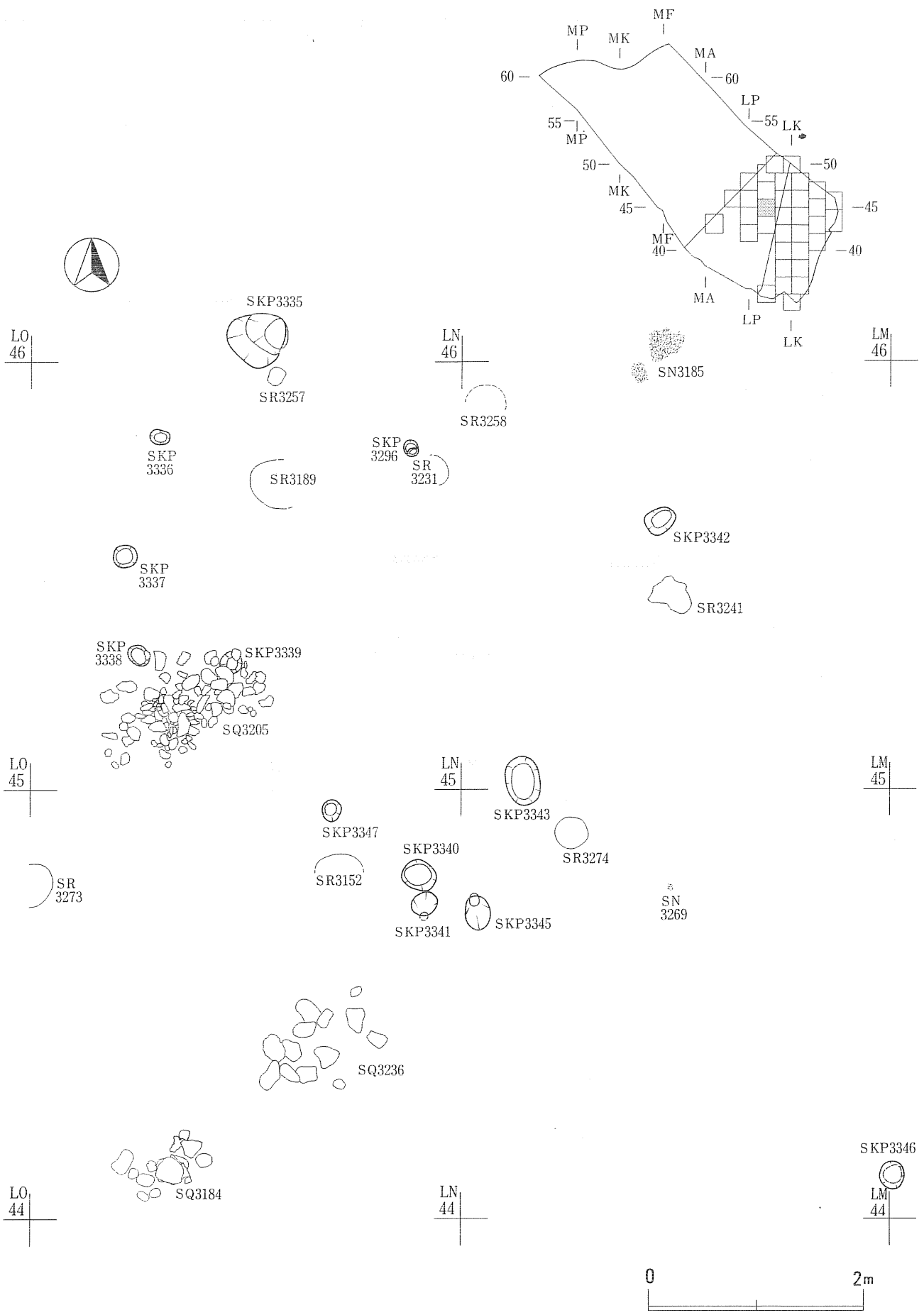


北調査区

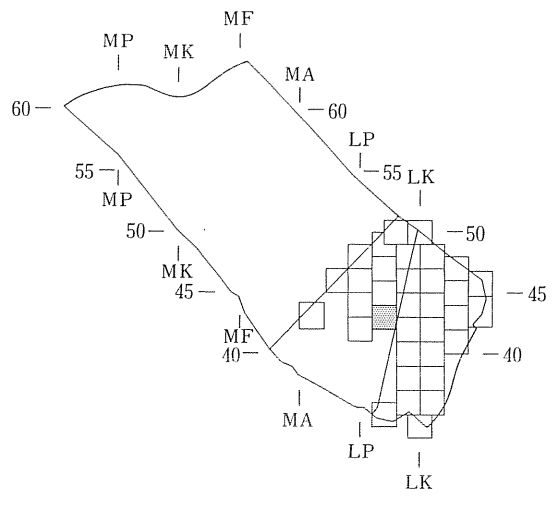


南調査区遺構(102) (柱穴等配置図)





南調査区遺構(104) (柱穴等配置図)



SR3263



SKP3297



SR3292



SQ3291



SR3290

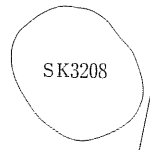


SKP3348

L0  
43

LN  
43

LM  
43



SK3208

村  
道



SKP3277

SR3276



SK3220

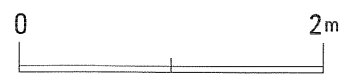


SK3219

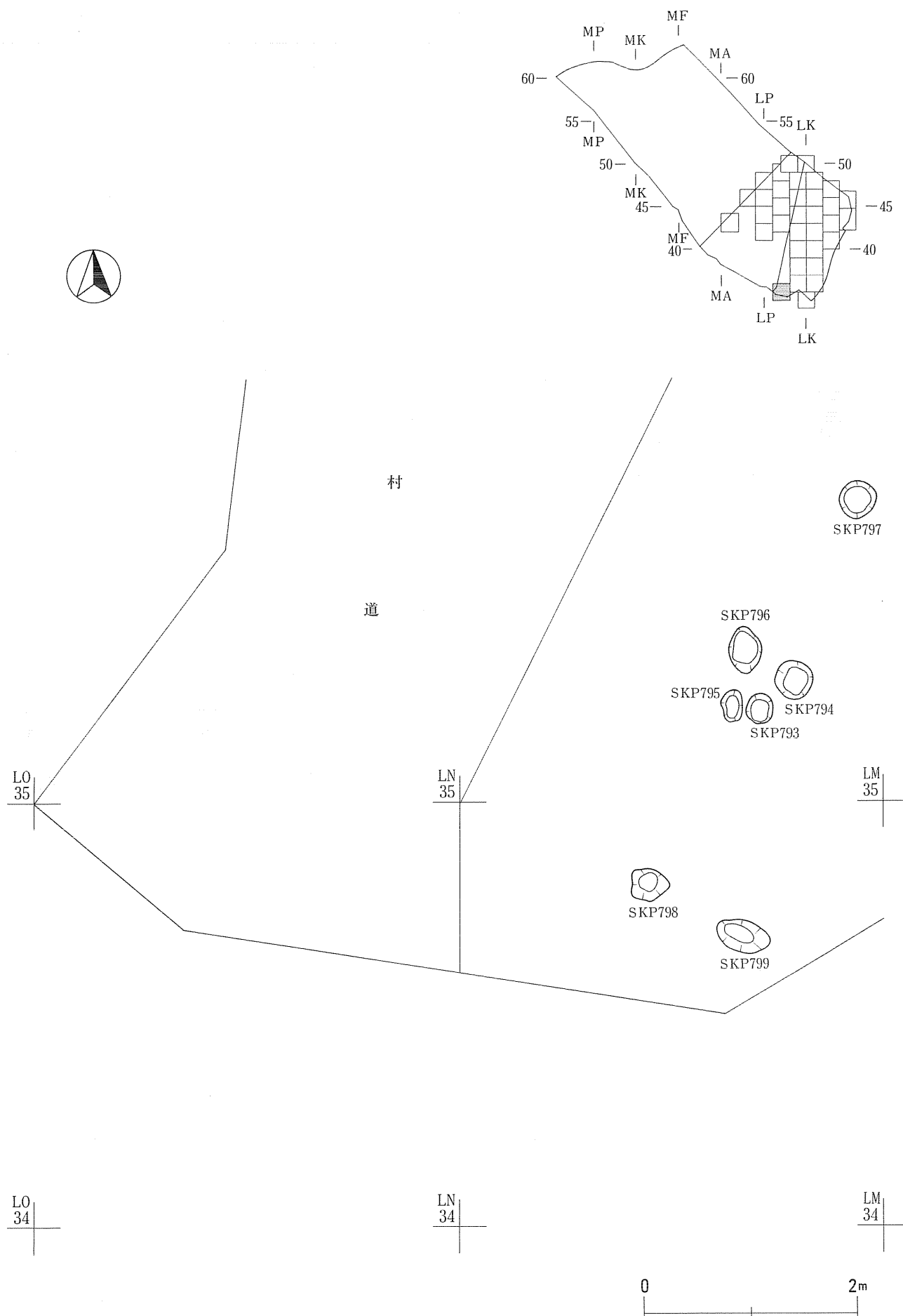
L0  
42

LN  
42

LM  
42

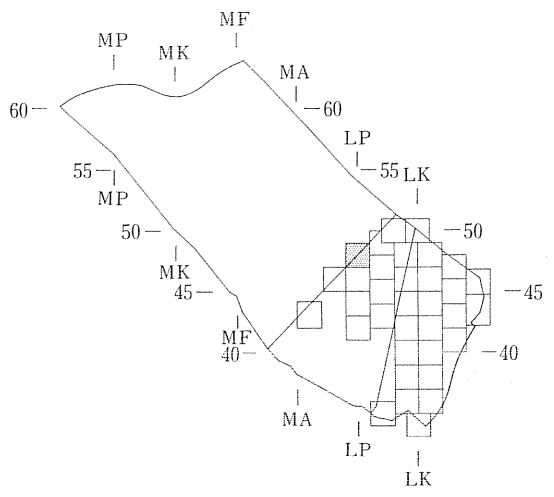


南調査区遺構(105) (柱穴等配置図)

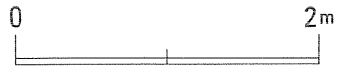
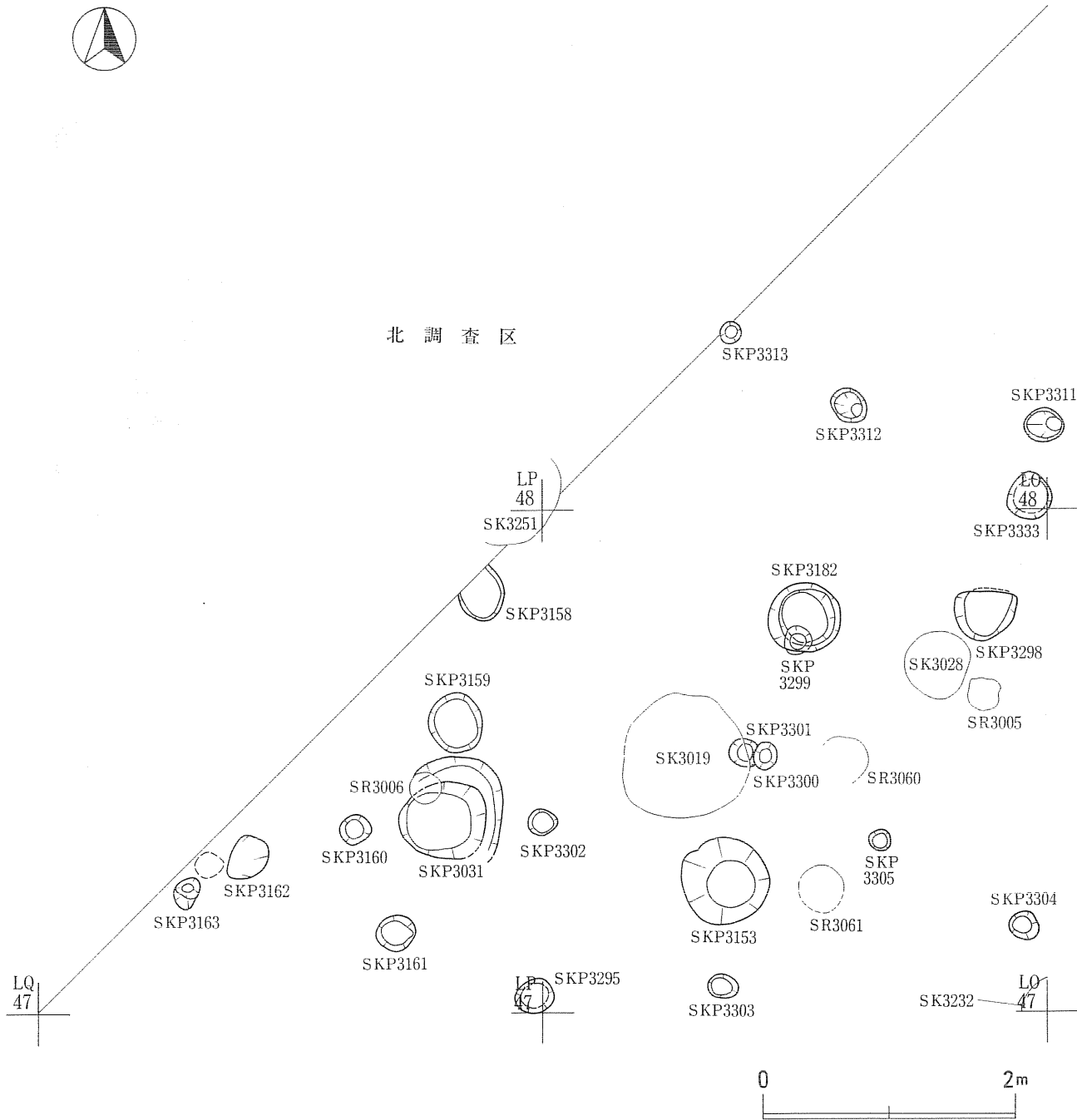


南調査区遺構(106) (柱穴等配置図)

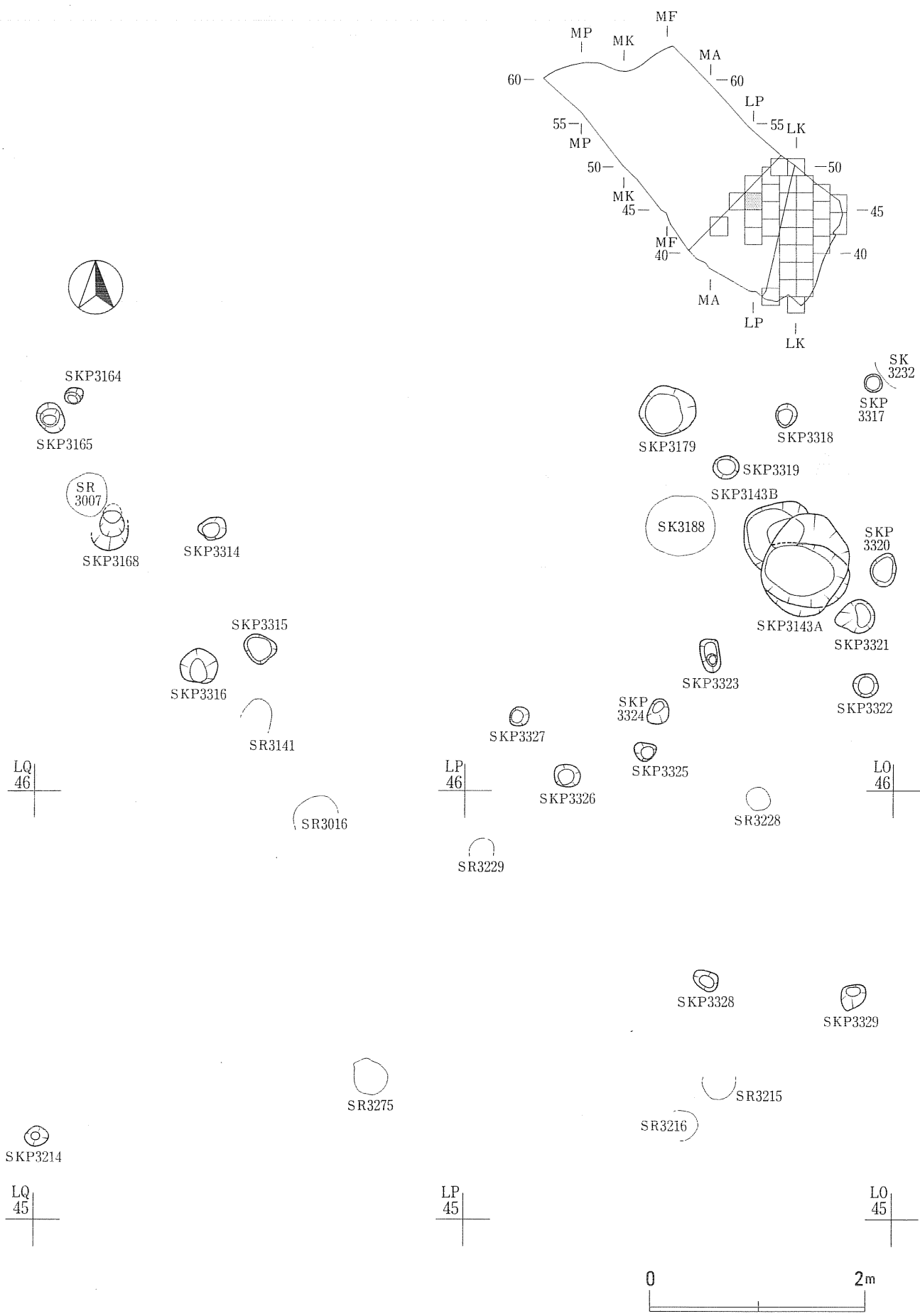





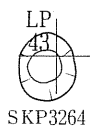
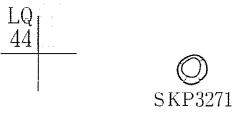
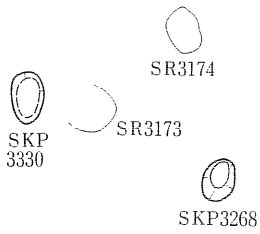
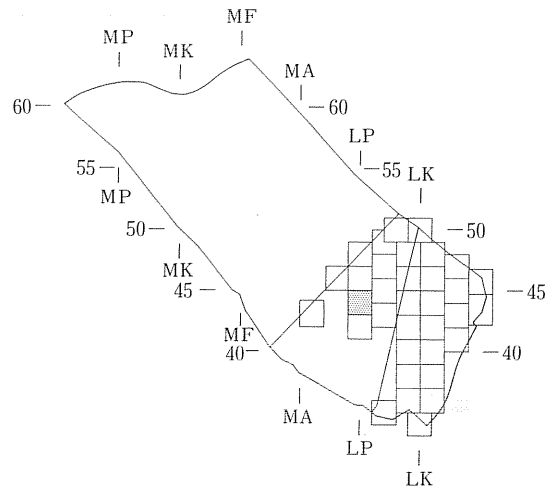
北調査区




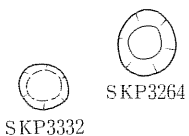
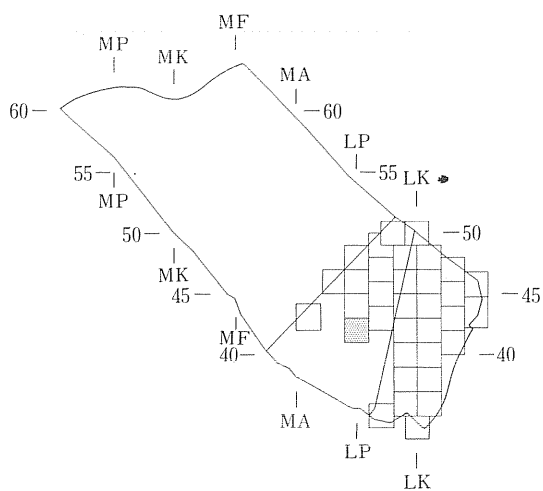
南調査区遺構(107) (柱穴等配置図)



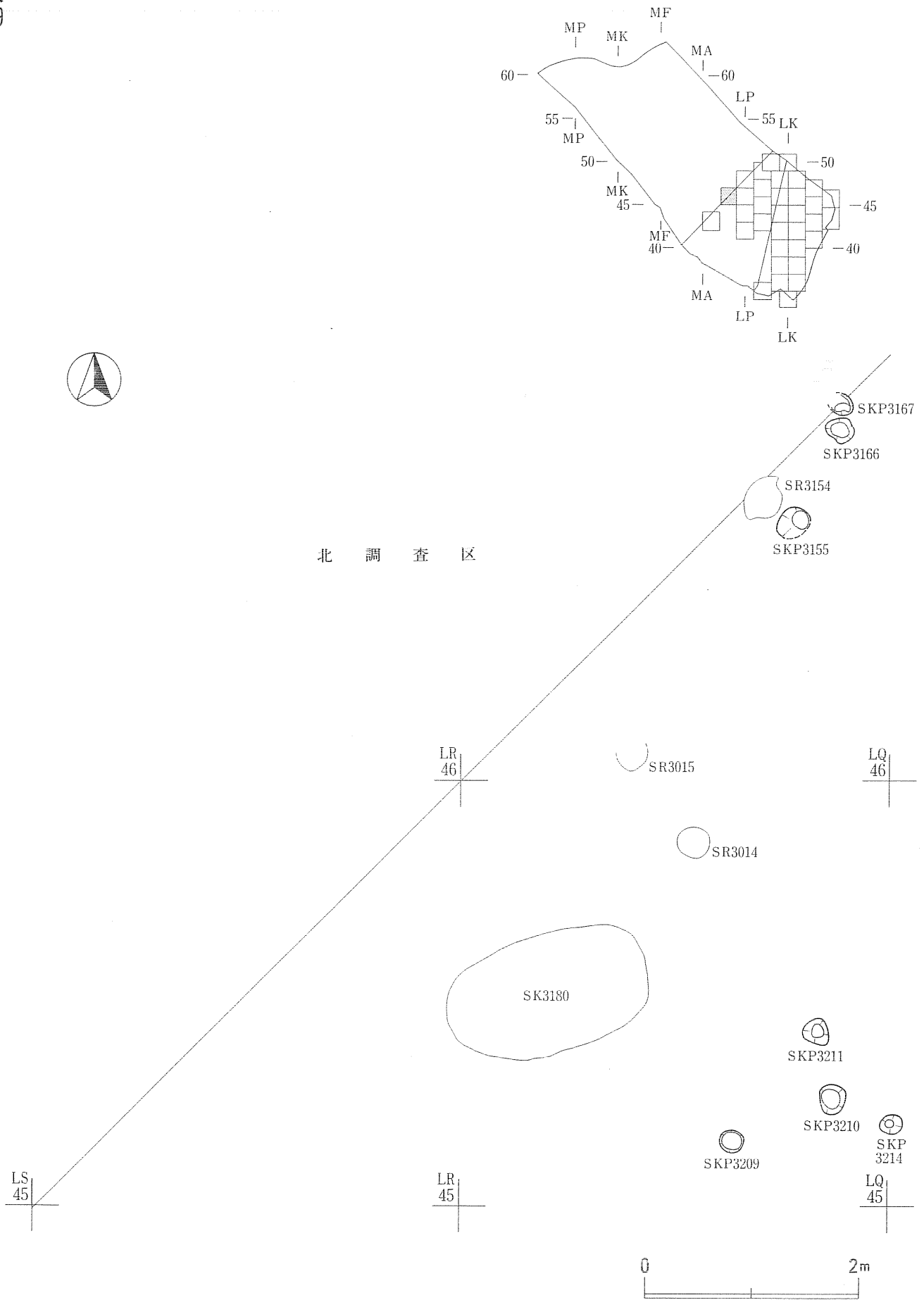
南調査区遺構(108) (柱穴等配置図)



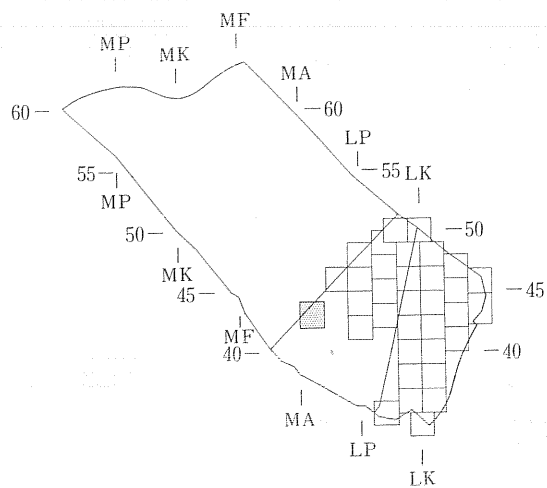
南調査区遺構(109) (柱穴等配置図)



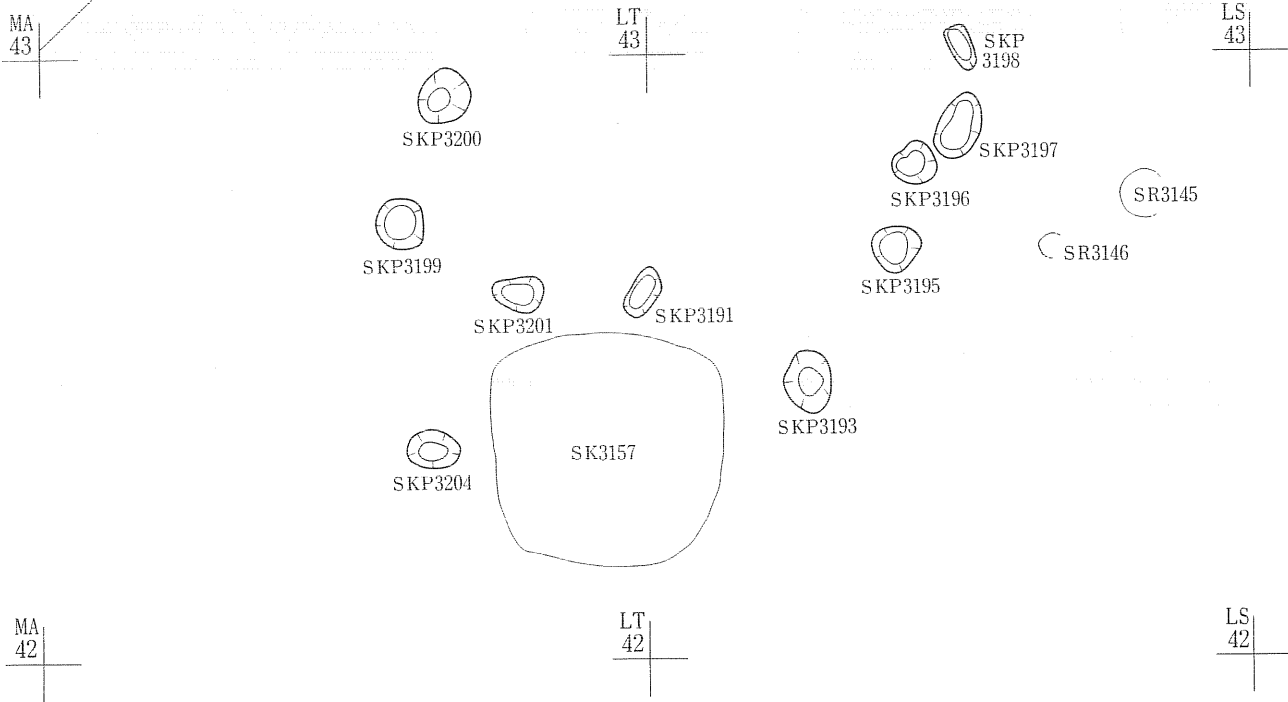
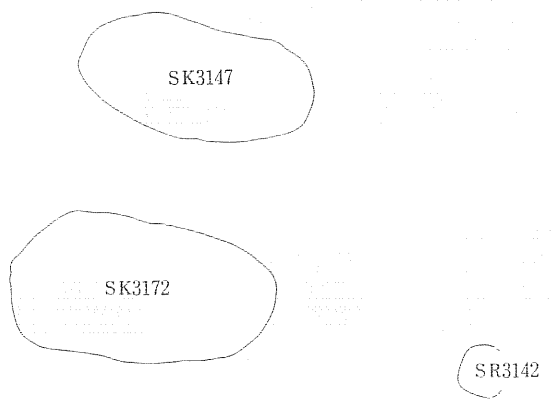
南調査区遺構(110) (柱穴等配置図)



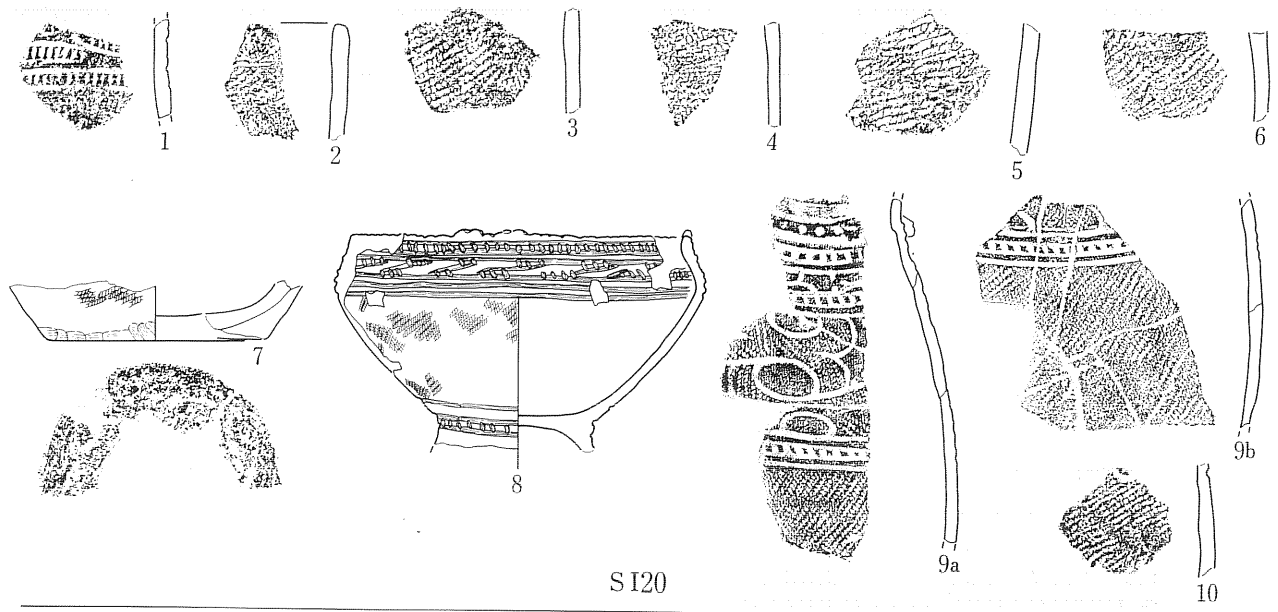
南調査区遺構(111) (柱穴等配置図)



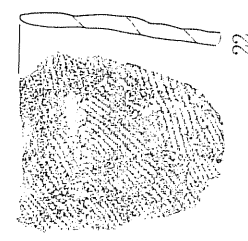
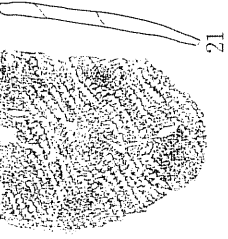
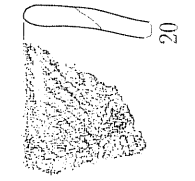
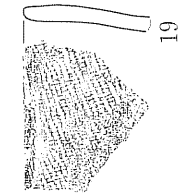
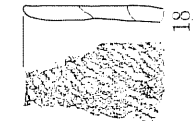
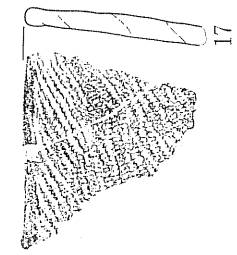
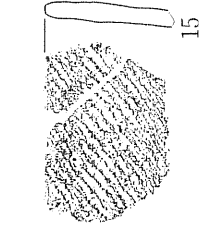

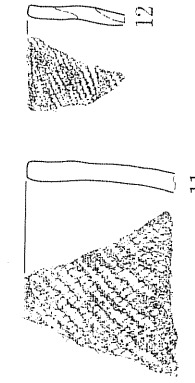



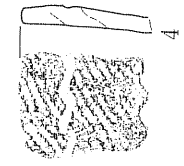

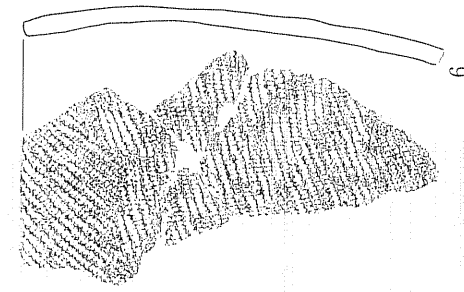
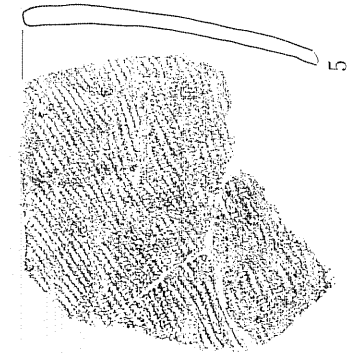
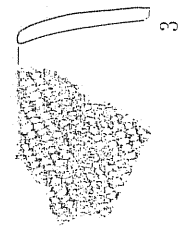
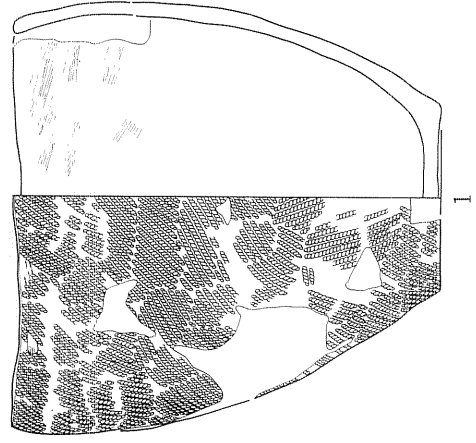
北調査区



南調査区遺構(112) (柱穴等配置図)



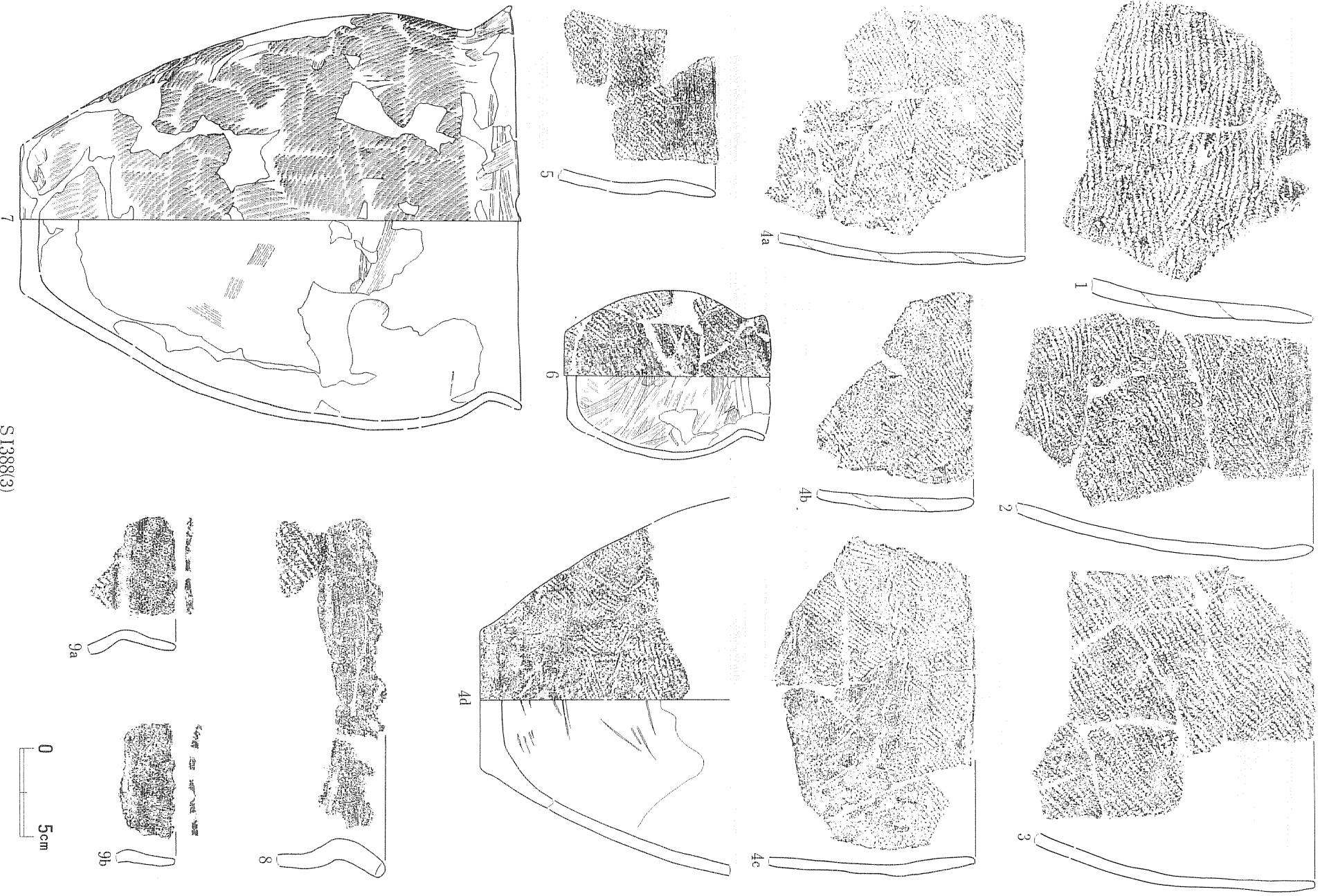
南調査区遺構出土土器類(1) (SI20・388(1))



SI388(2)

南調査区遺構出土土器類(2) (SI388(2))

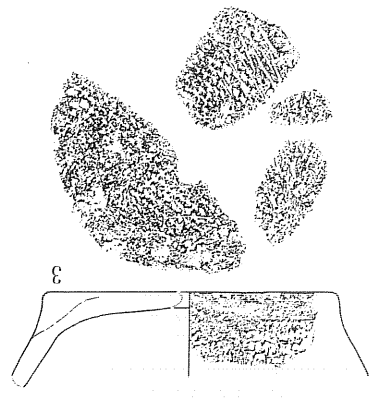
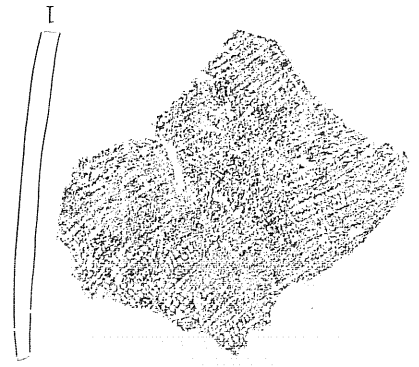
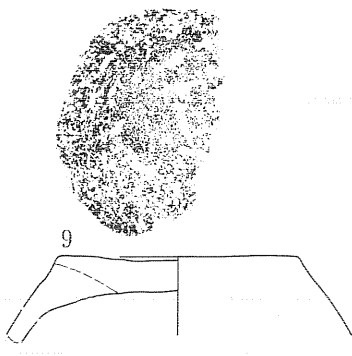
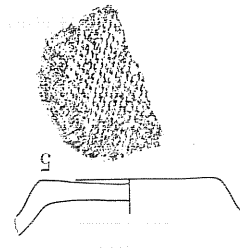
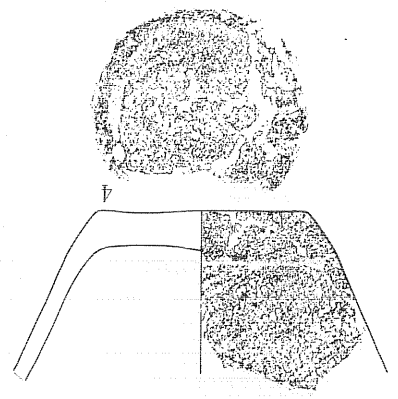
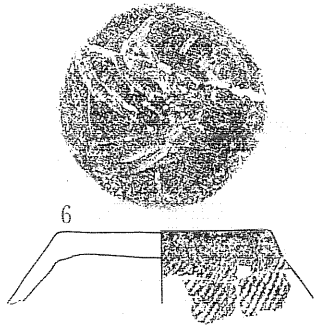
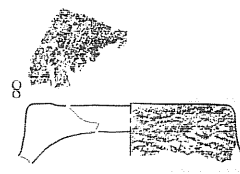
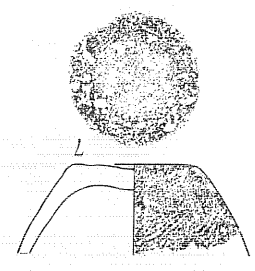
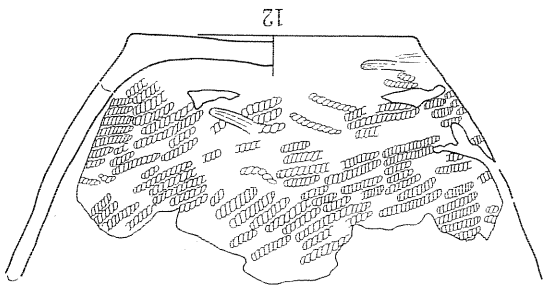
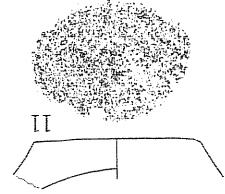
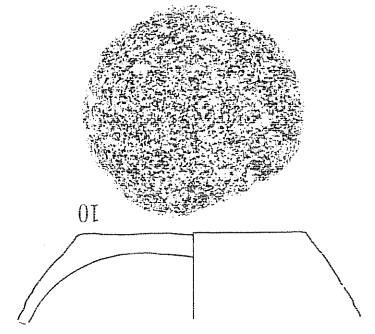
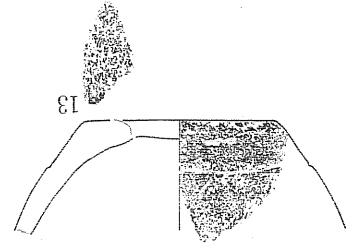
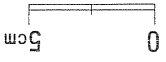




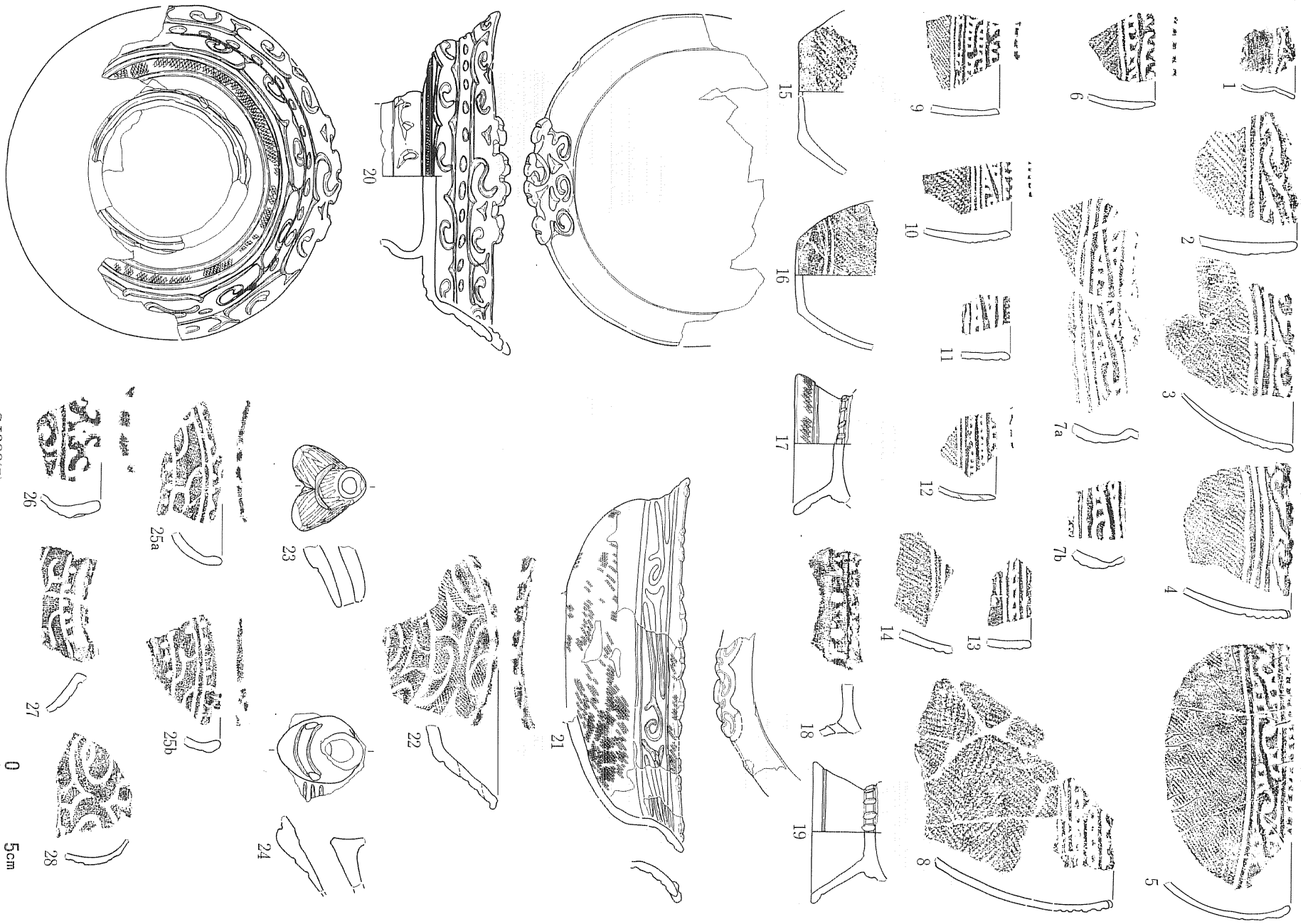
S1388(3)

南調査区遺構出土土器類(3) (S1388(3))

S1388(4)



南調査区遺構出土土器類



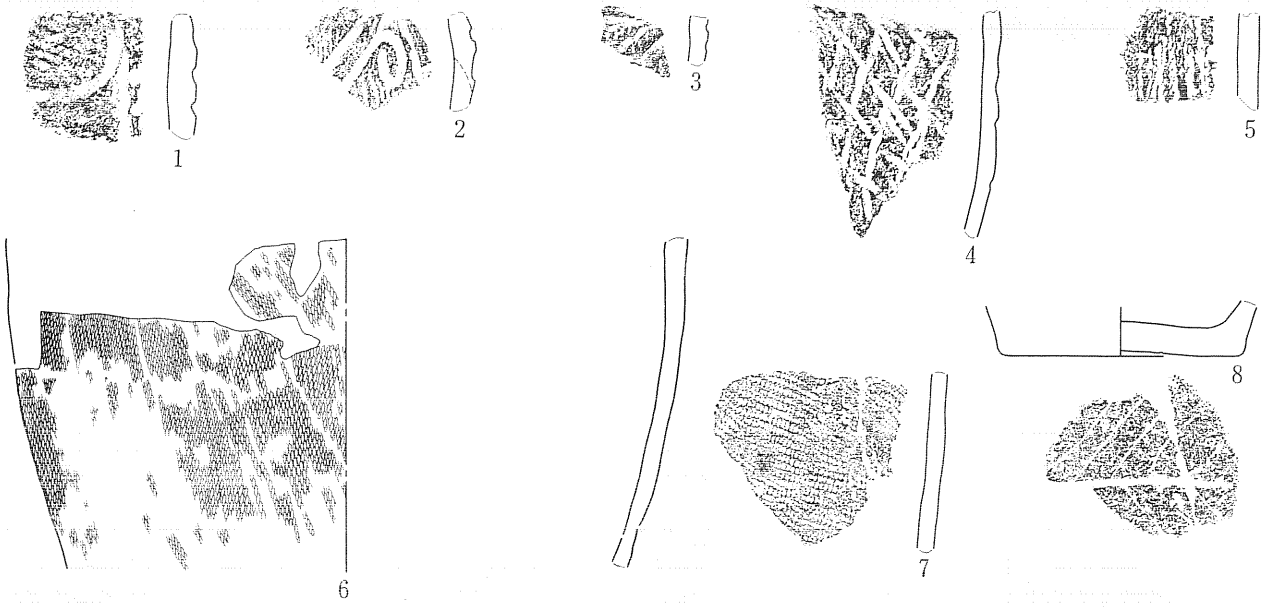
S1388(5)

南調査区遺構出土土器類(5) (S1388(5))

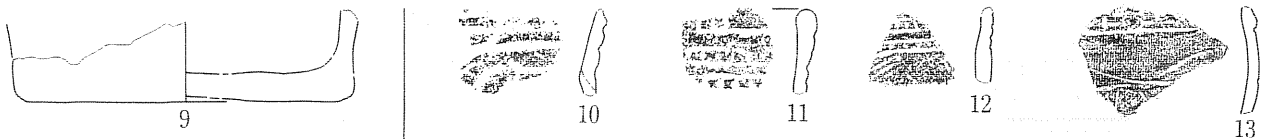


SI388(6)



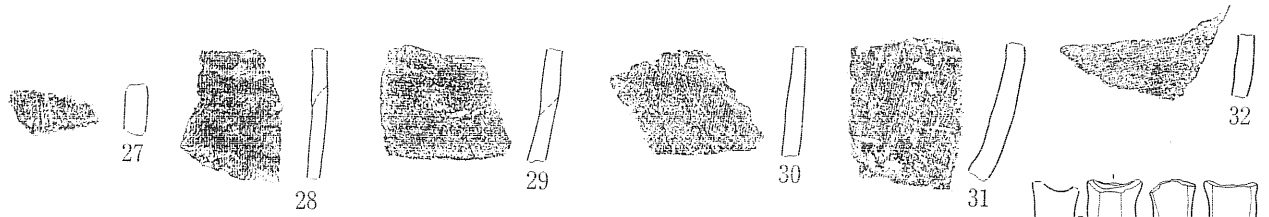
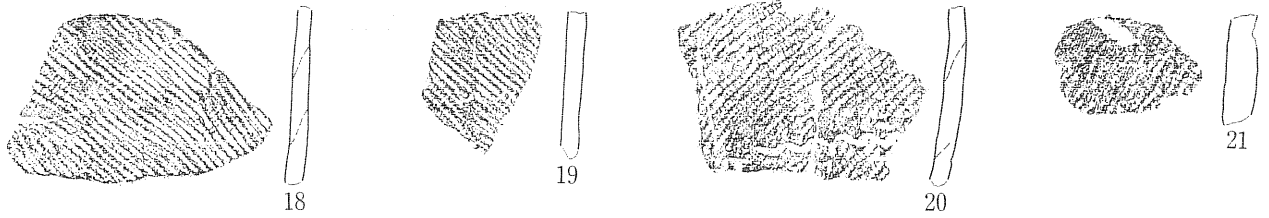
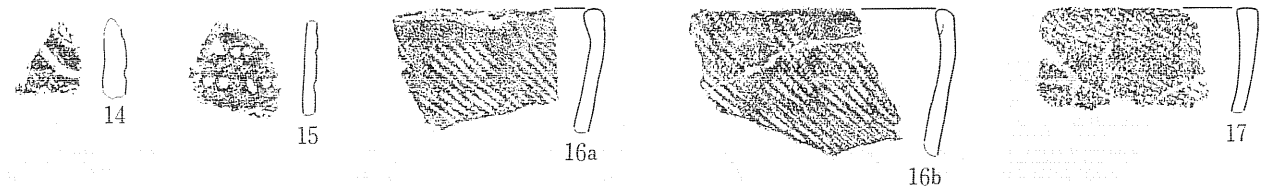
南調査区遺構出土土器類(6) (SI388(6))



SI431




SI565



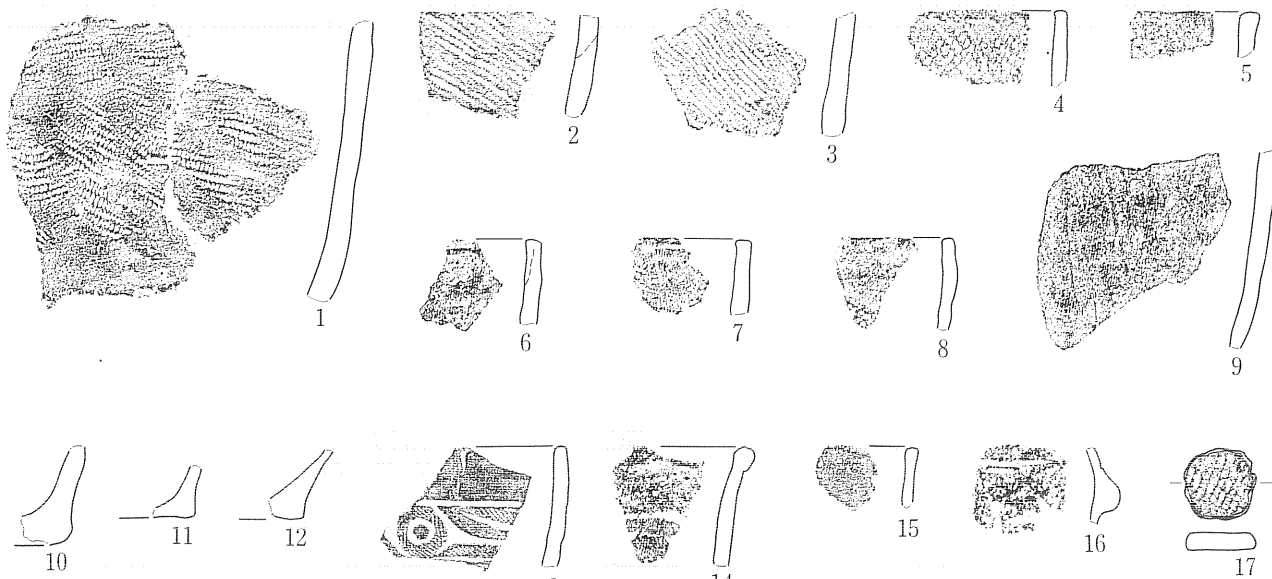
SI617

南調査区遺構出土土器類(8) (SB419・420・430P1)

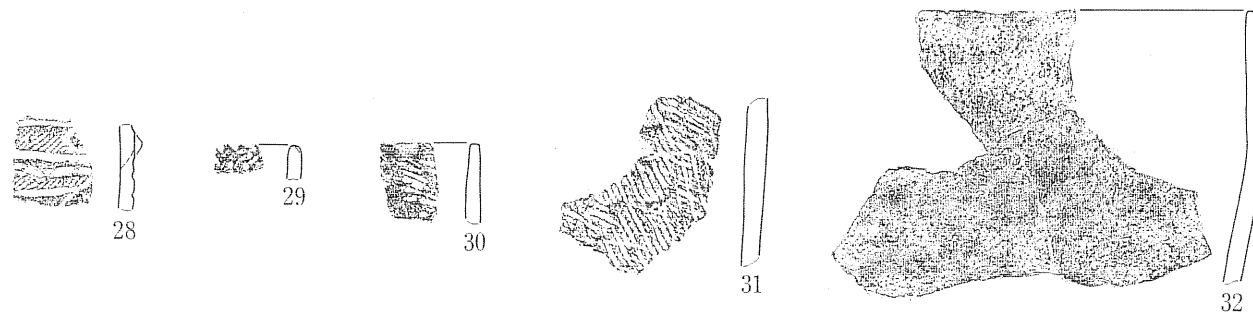
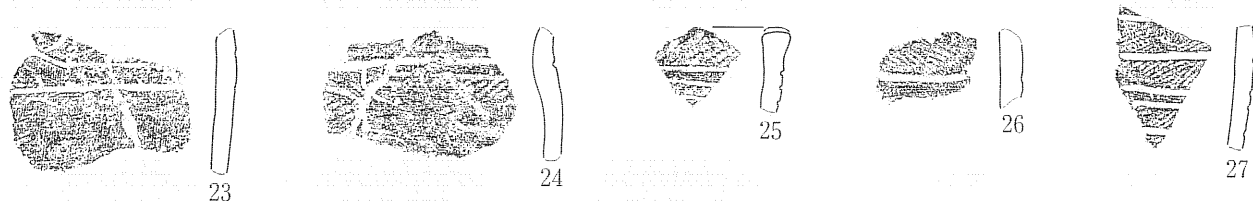



南調査区遺構出土土器類(9) (SB430P2・P3・P4・P5(1))


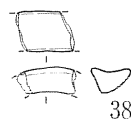




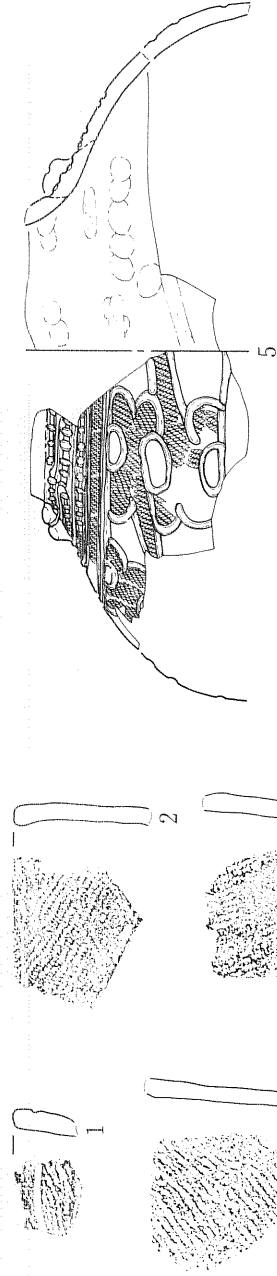
SB430P5(2)




SB430P6



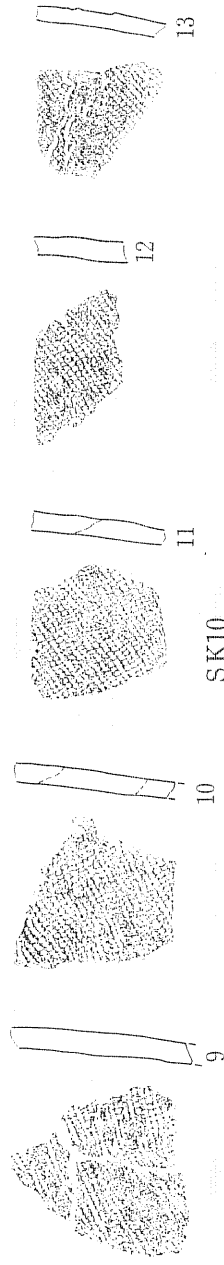




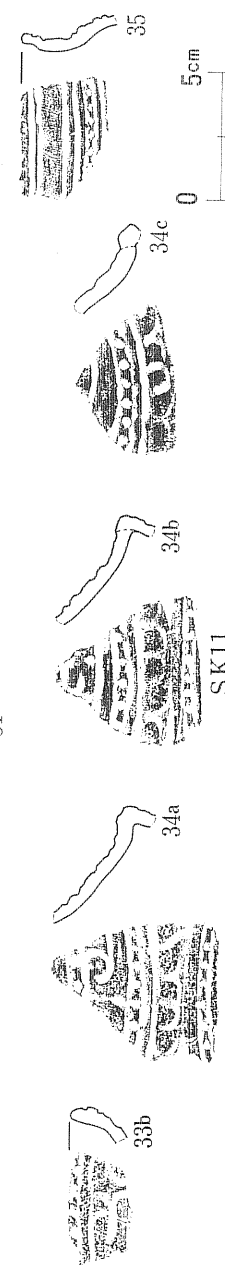
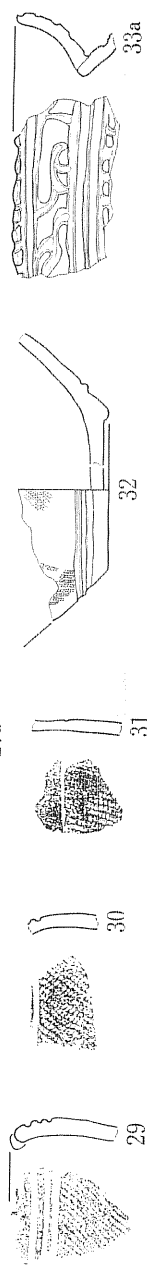
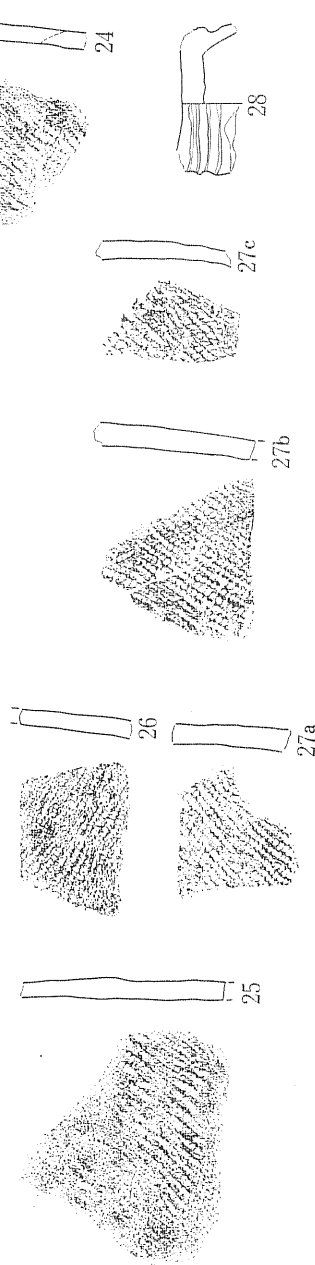
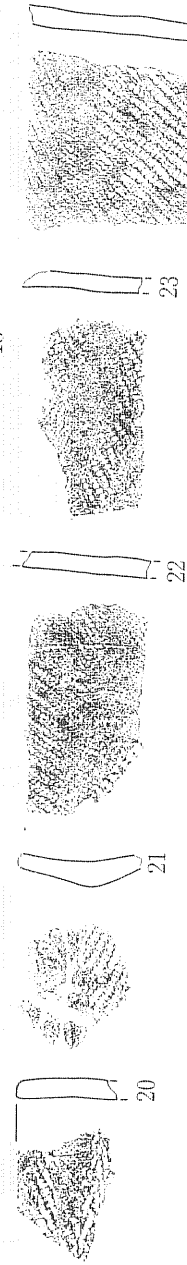
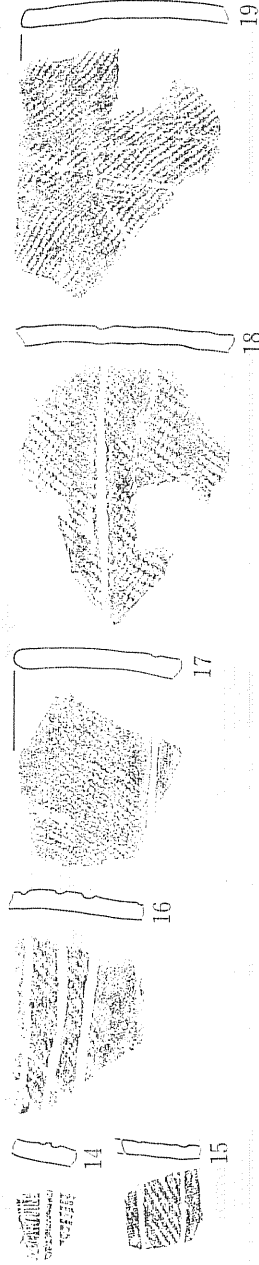
SK03



SK09

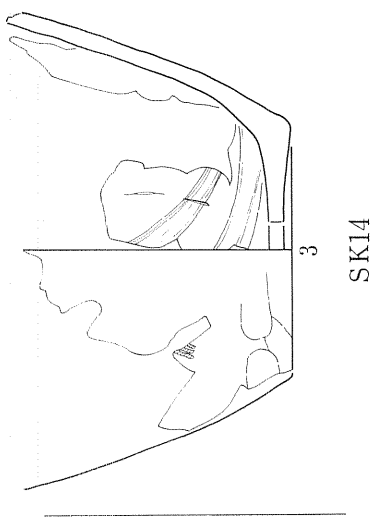


SK10

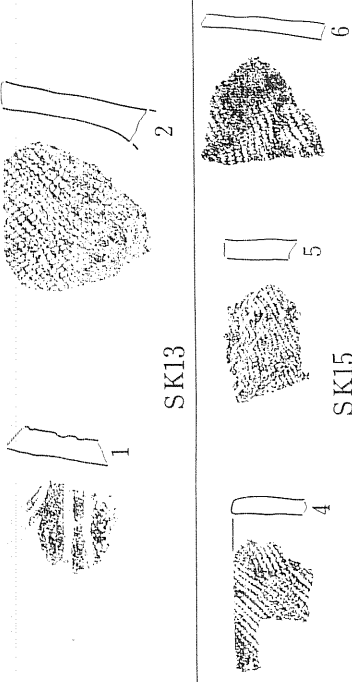


SK11

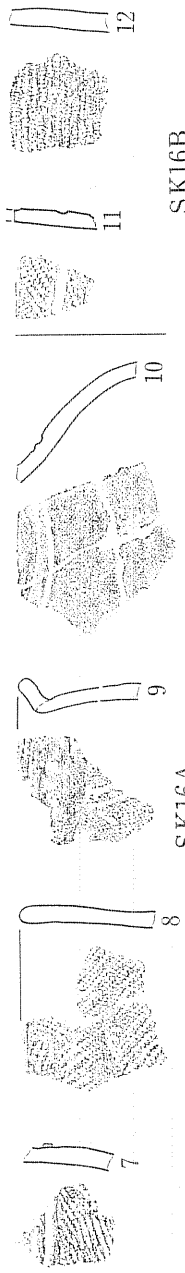
南調査区遺構出土土器類(11) (SK03・09・10・11)



SK13

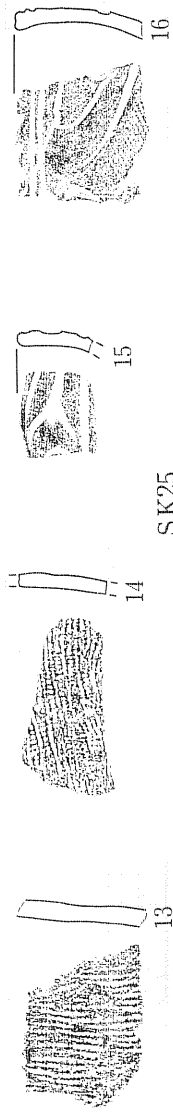


SK14

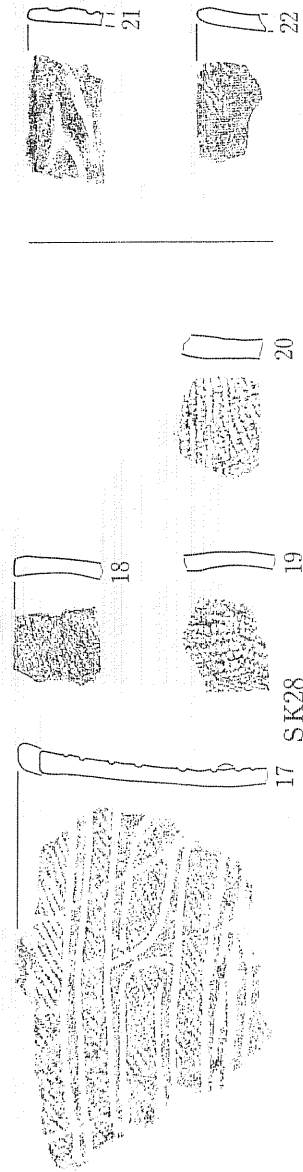


SK16B

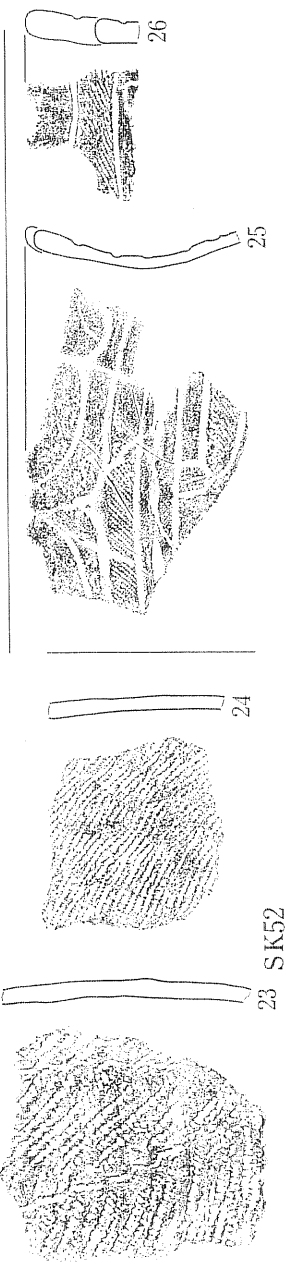
SK16A



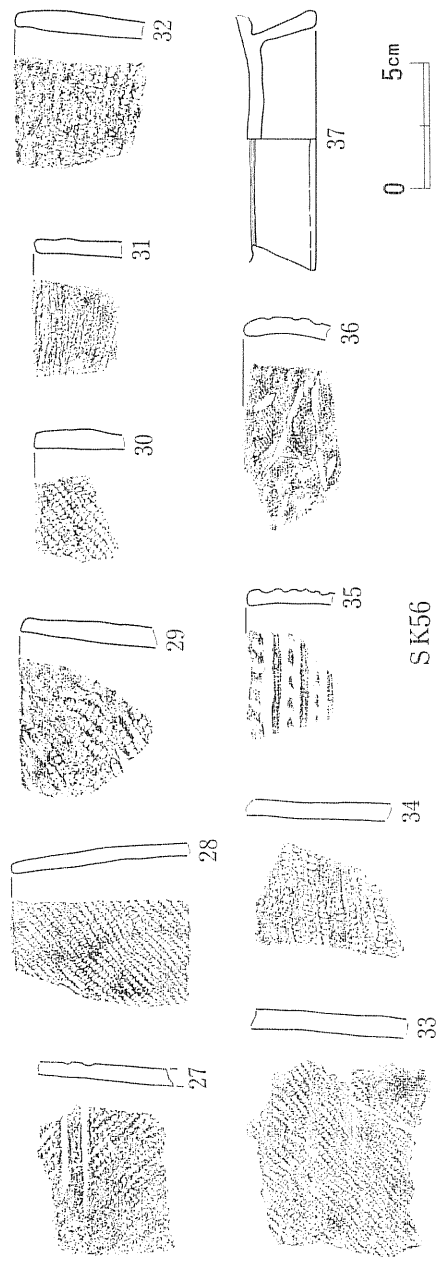
SK25



SK28



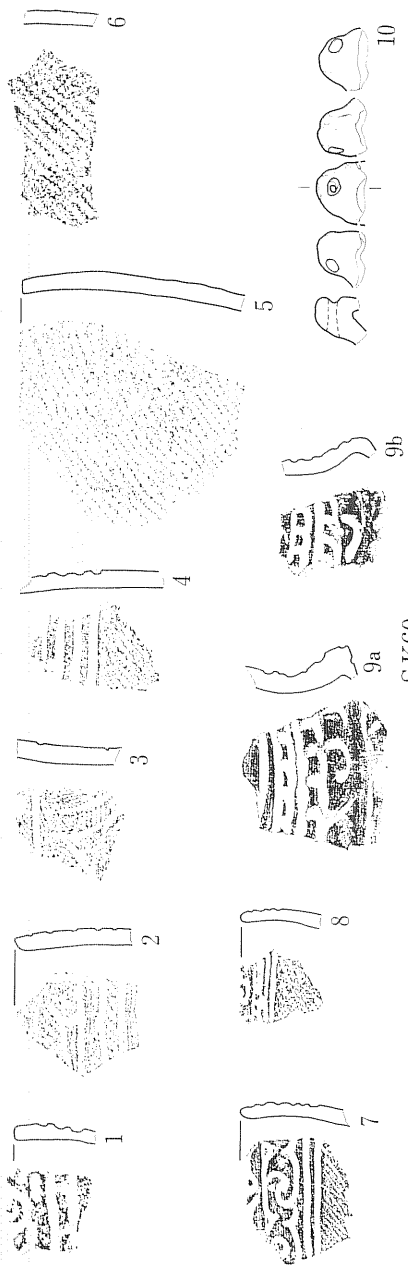
SK52



SK56



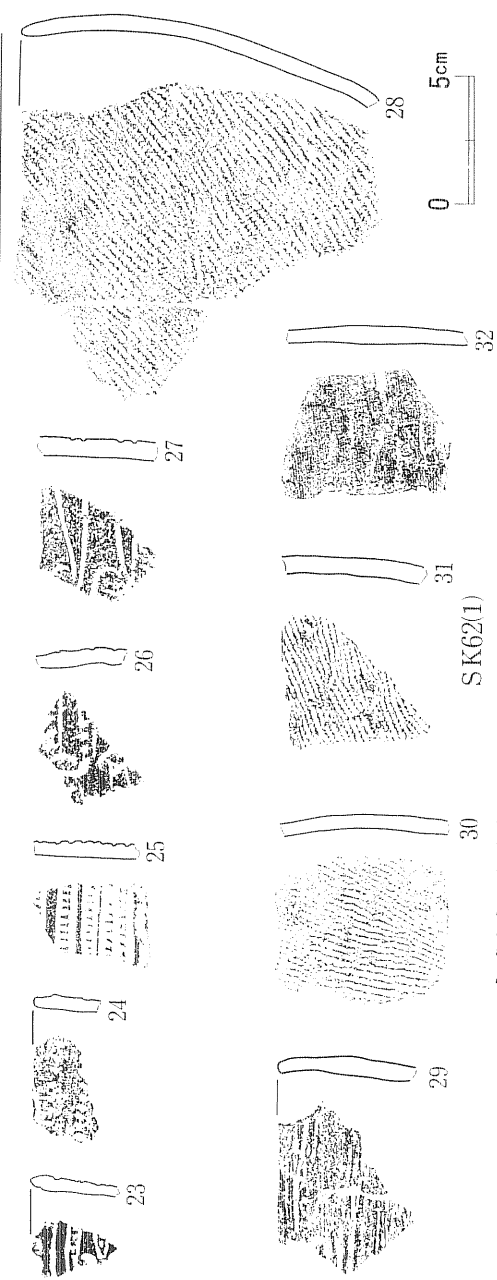
南調査区遺構出土土器類(12) (SK13・14・15・16A・B・25・28・52・56)



SK60




SK61

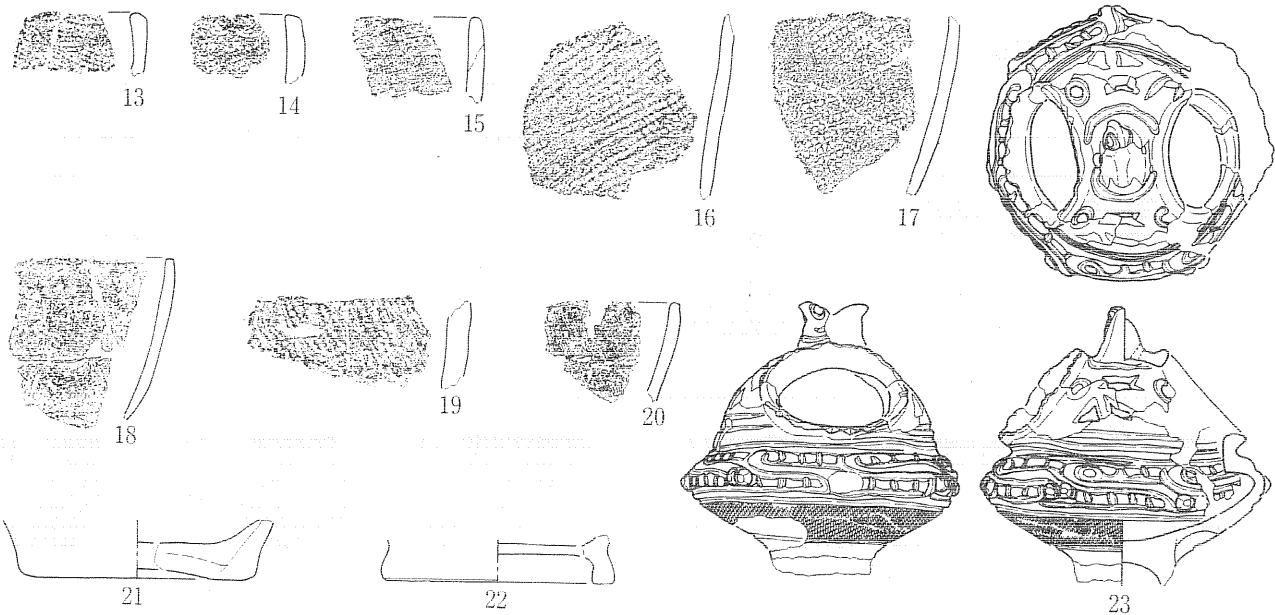
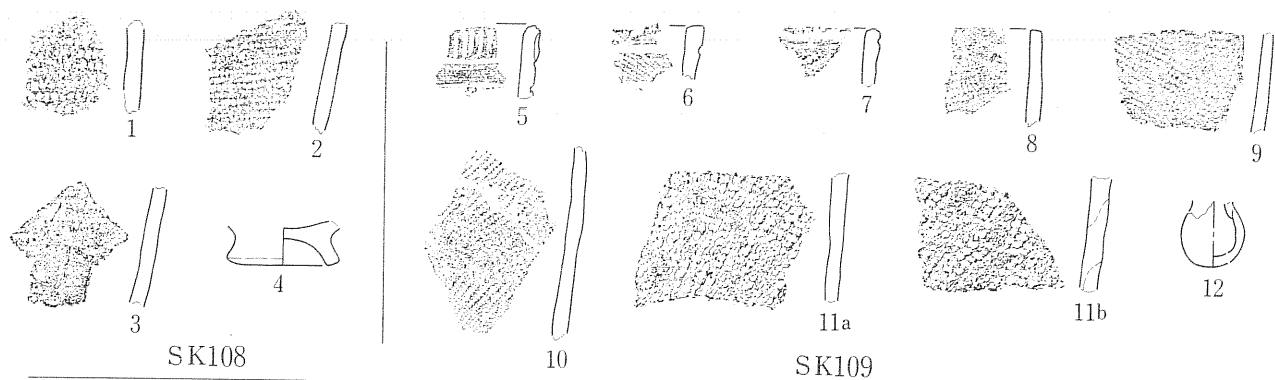


SK62(1)

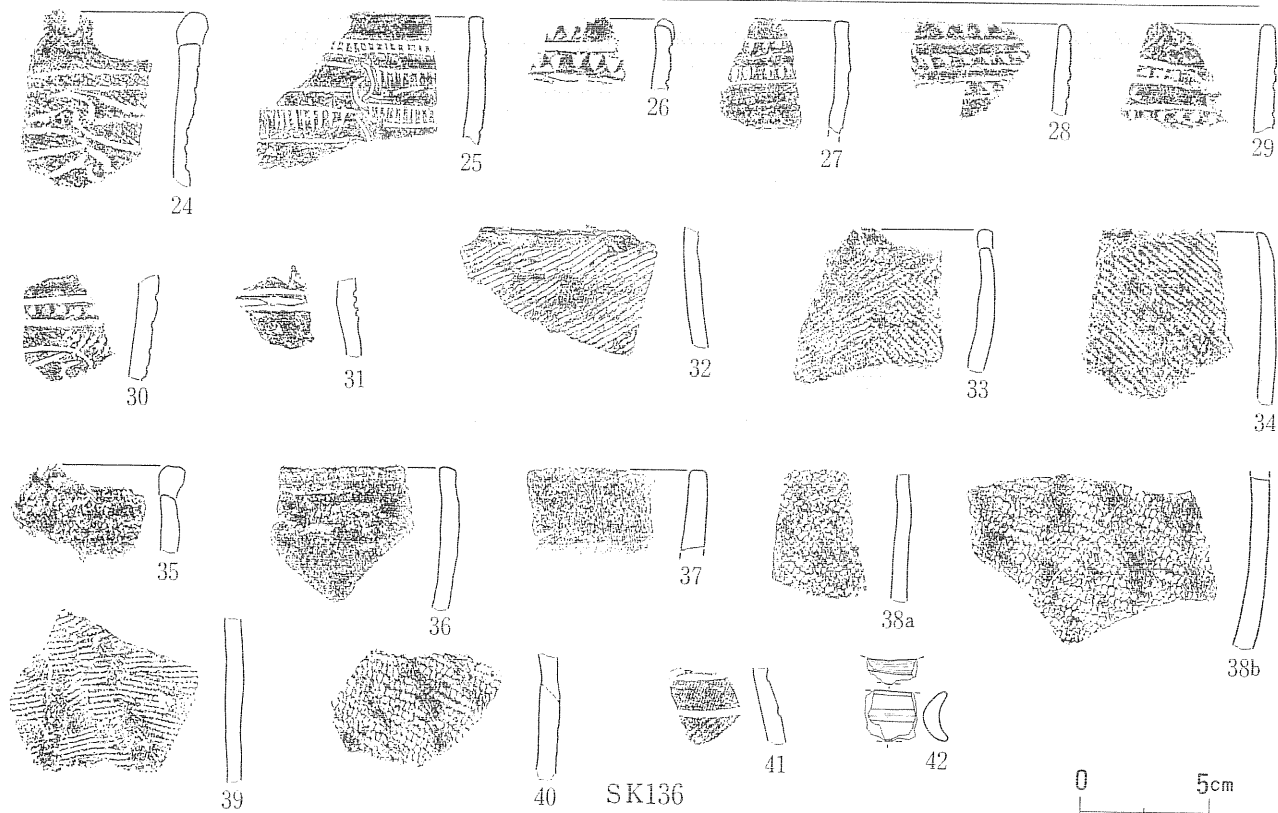
南調査区遺構出土土器類(13) (SK60・61・62(1))



南調査区遺構出土土器類(14) (SK62(2)・67・76・102・103)




SK110

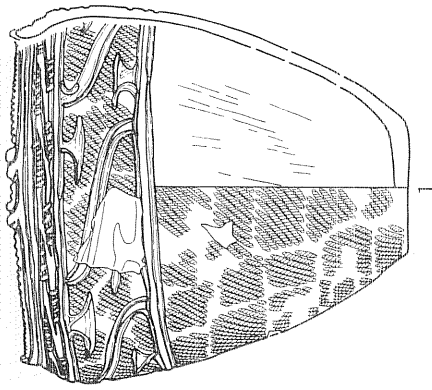


0 5cm

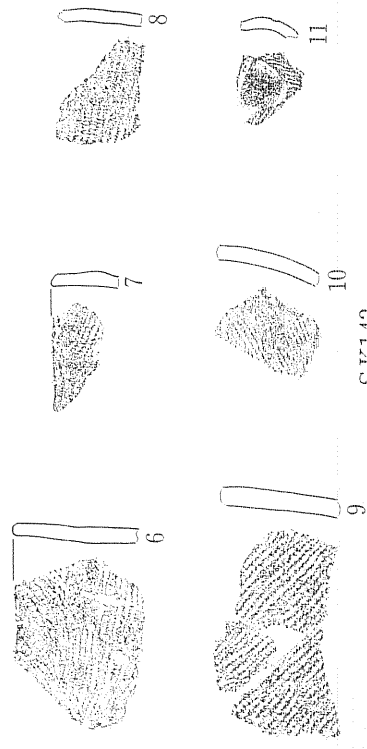
南調査区遺構出土土器類(15) (SK108・109・110・136)



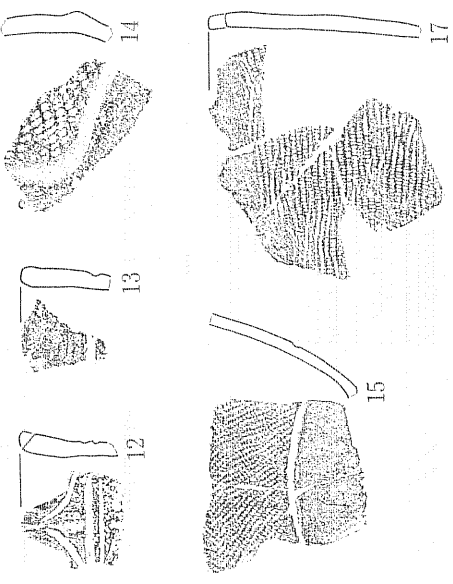
SK142



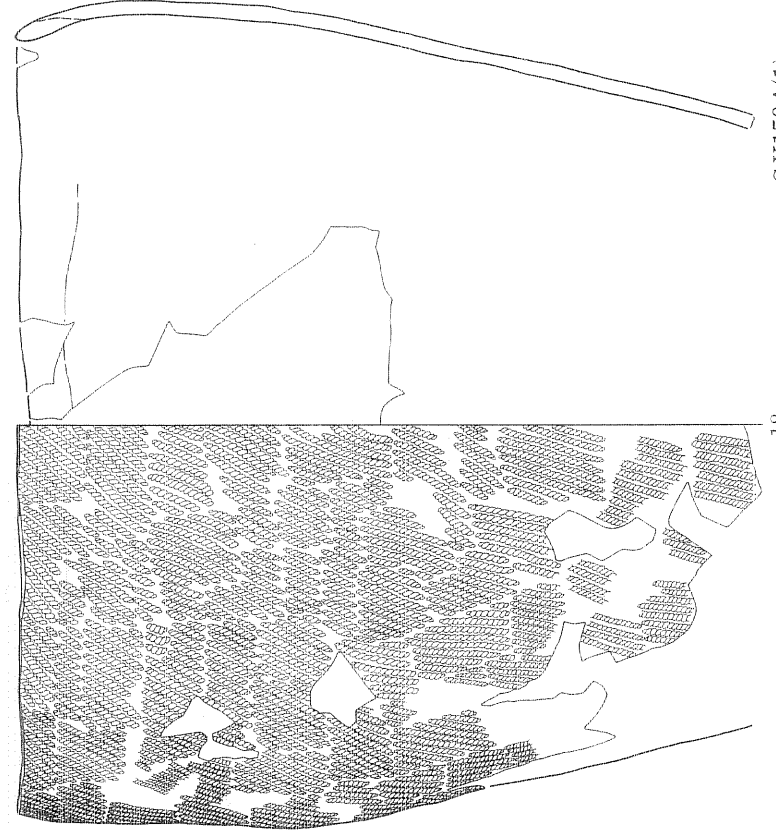
SK138



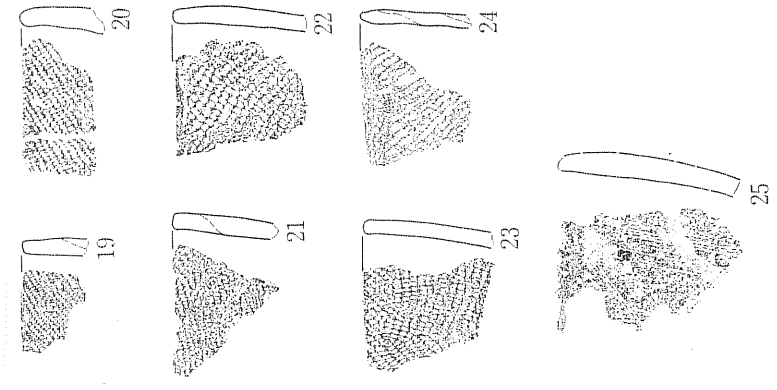
SK143



16

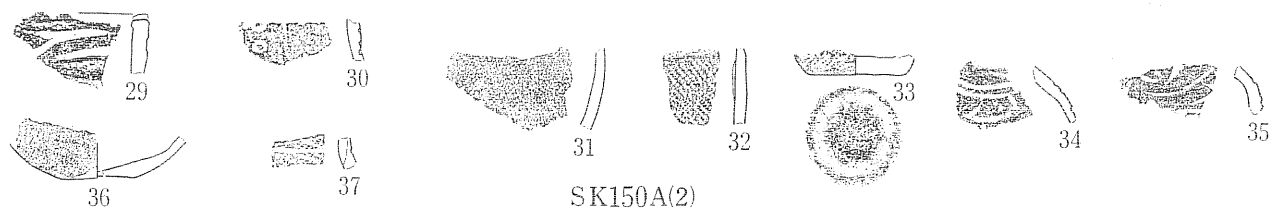
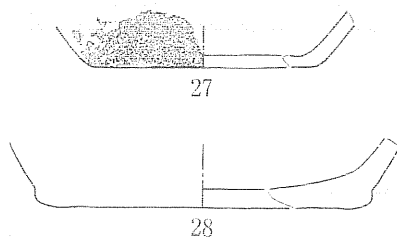
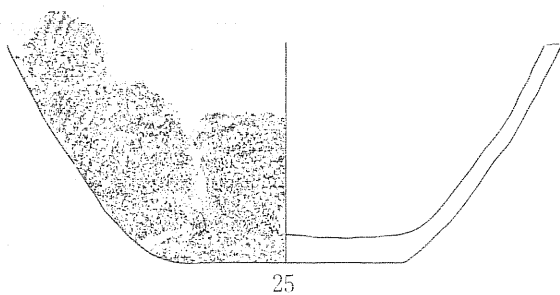
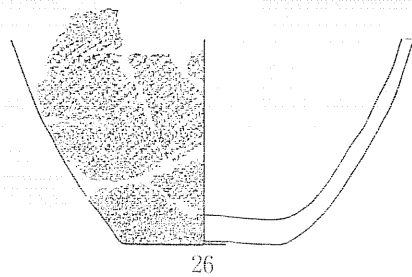
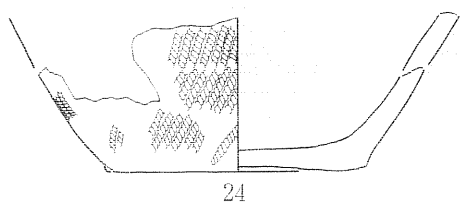
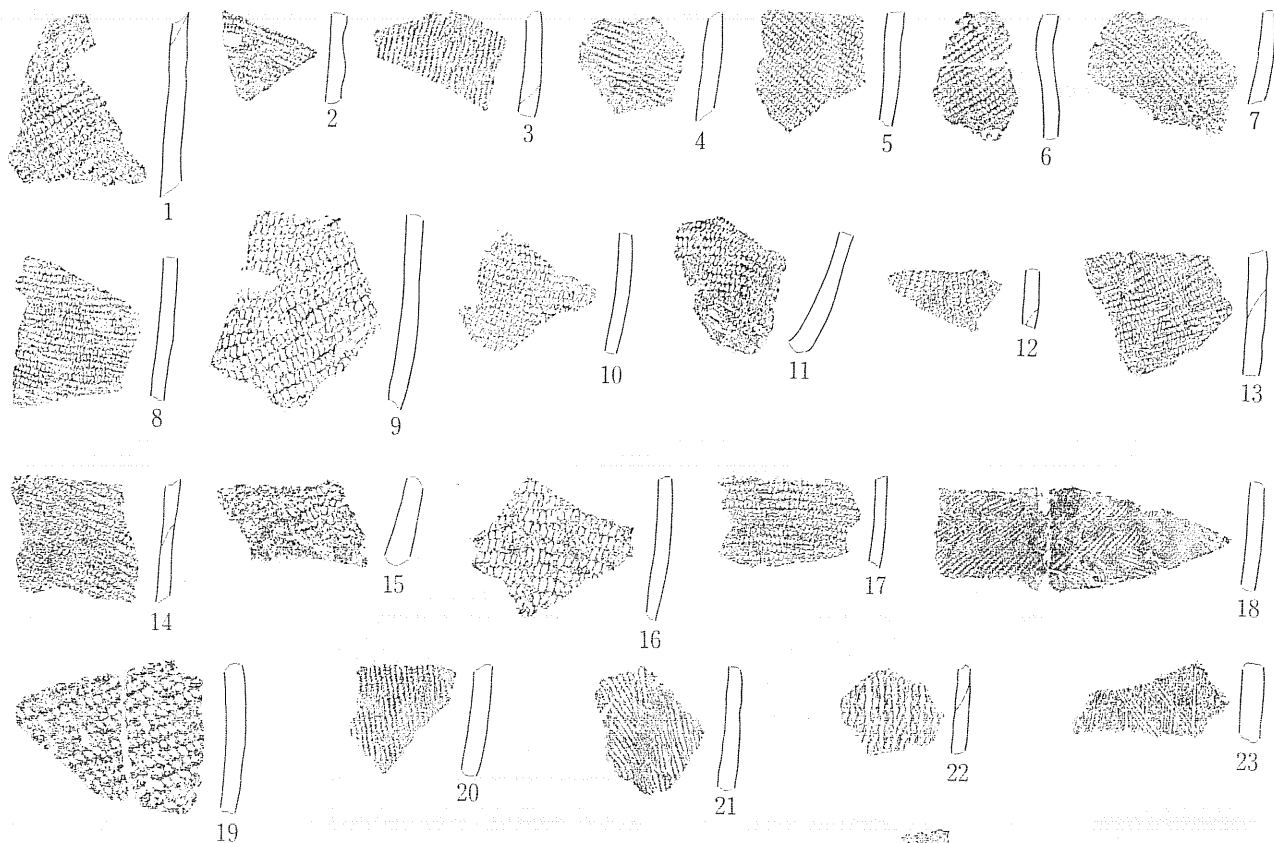


SK150A(1)

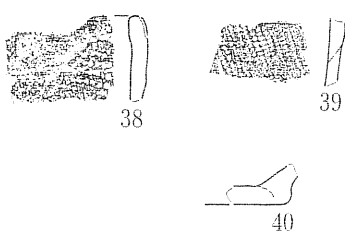


18






SK150A(2)



SK151




SK155

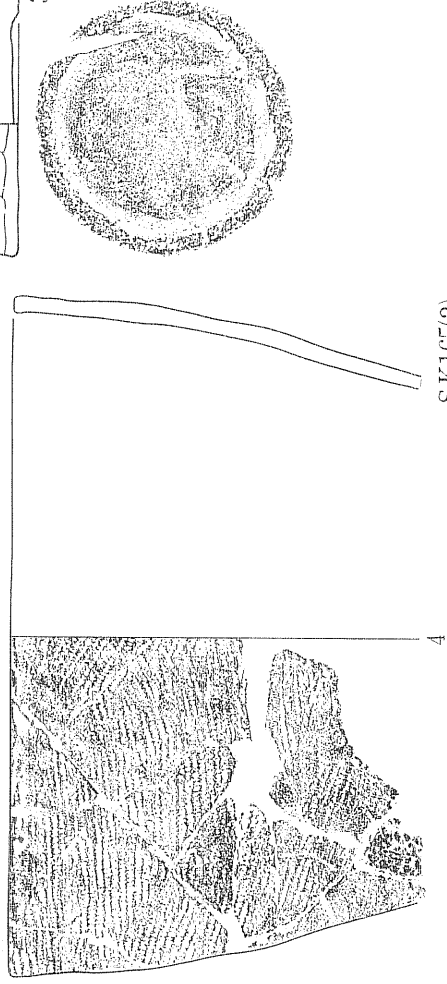
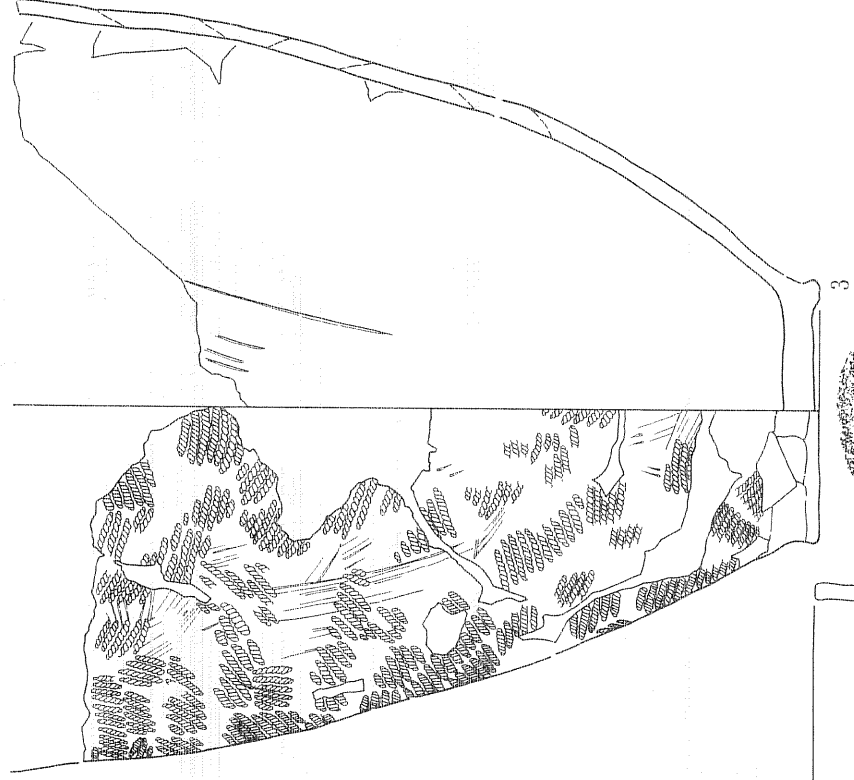



南調査区遺構出土土器類(17) (SK150A(2)・151・155)

南調査区遺構出土土器類(18) (SK165(1))



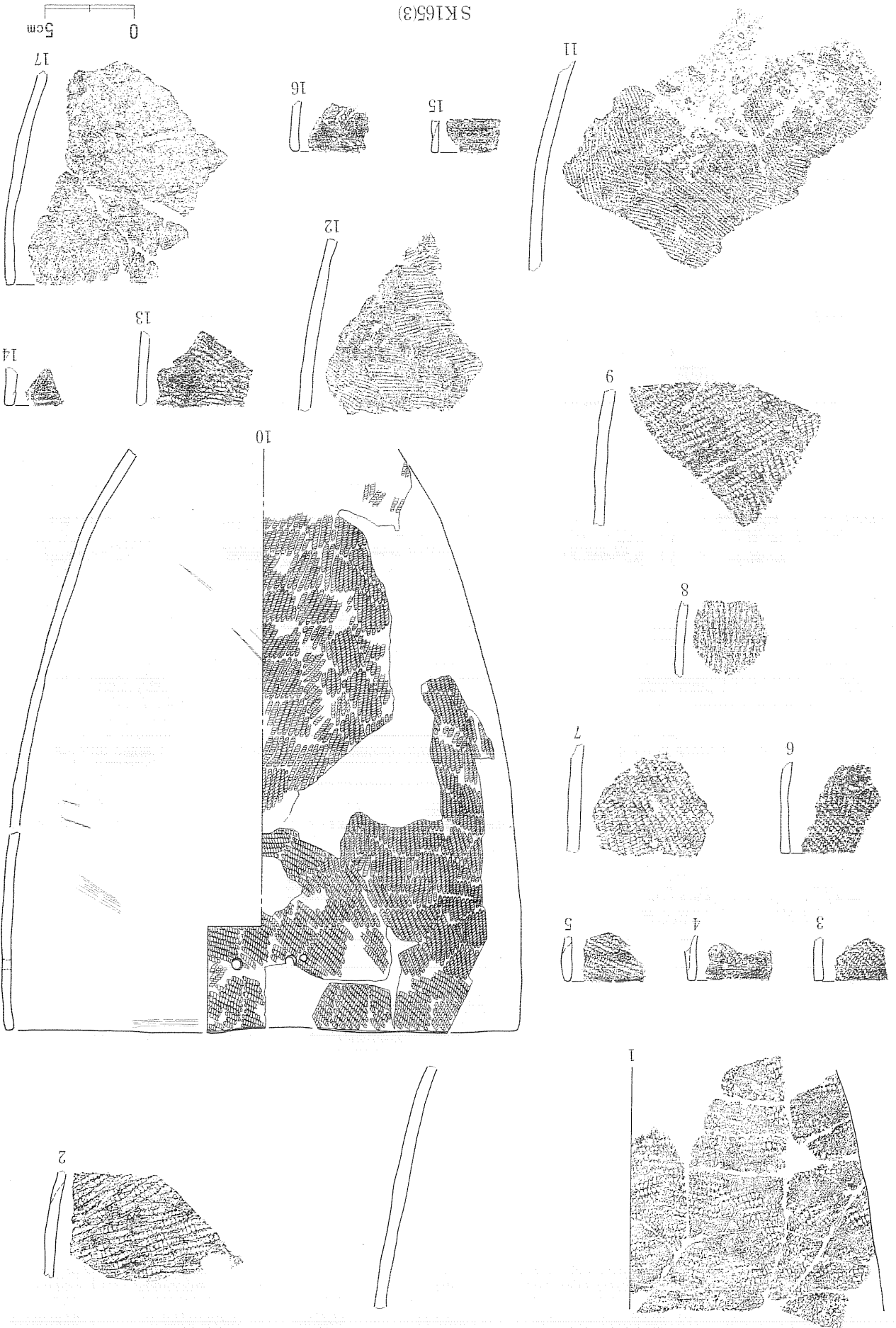


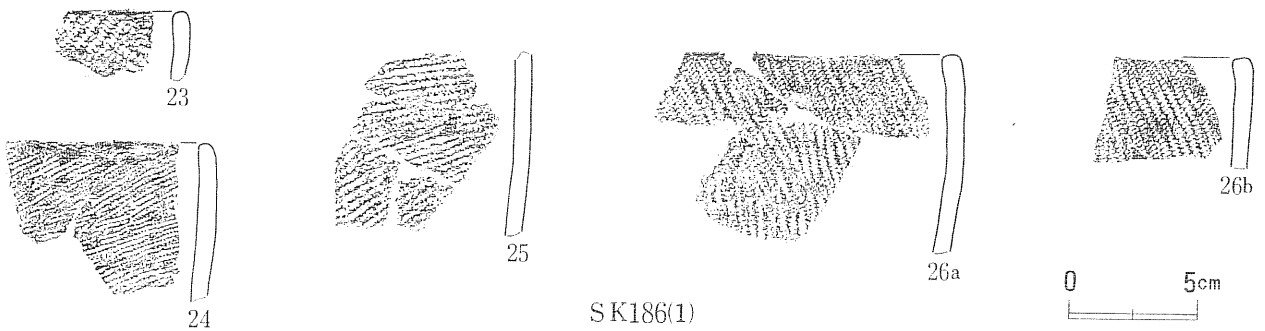
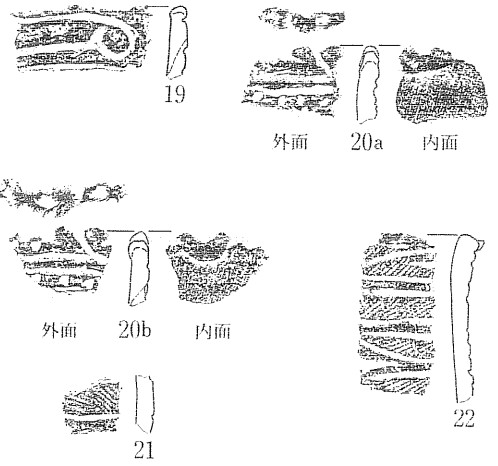
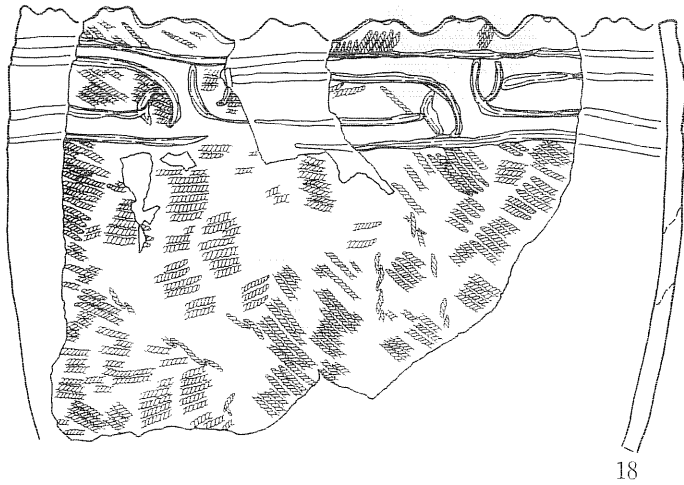
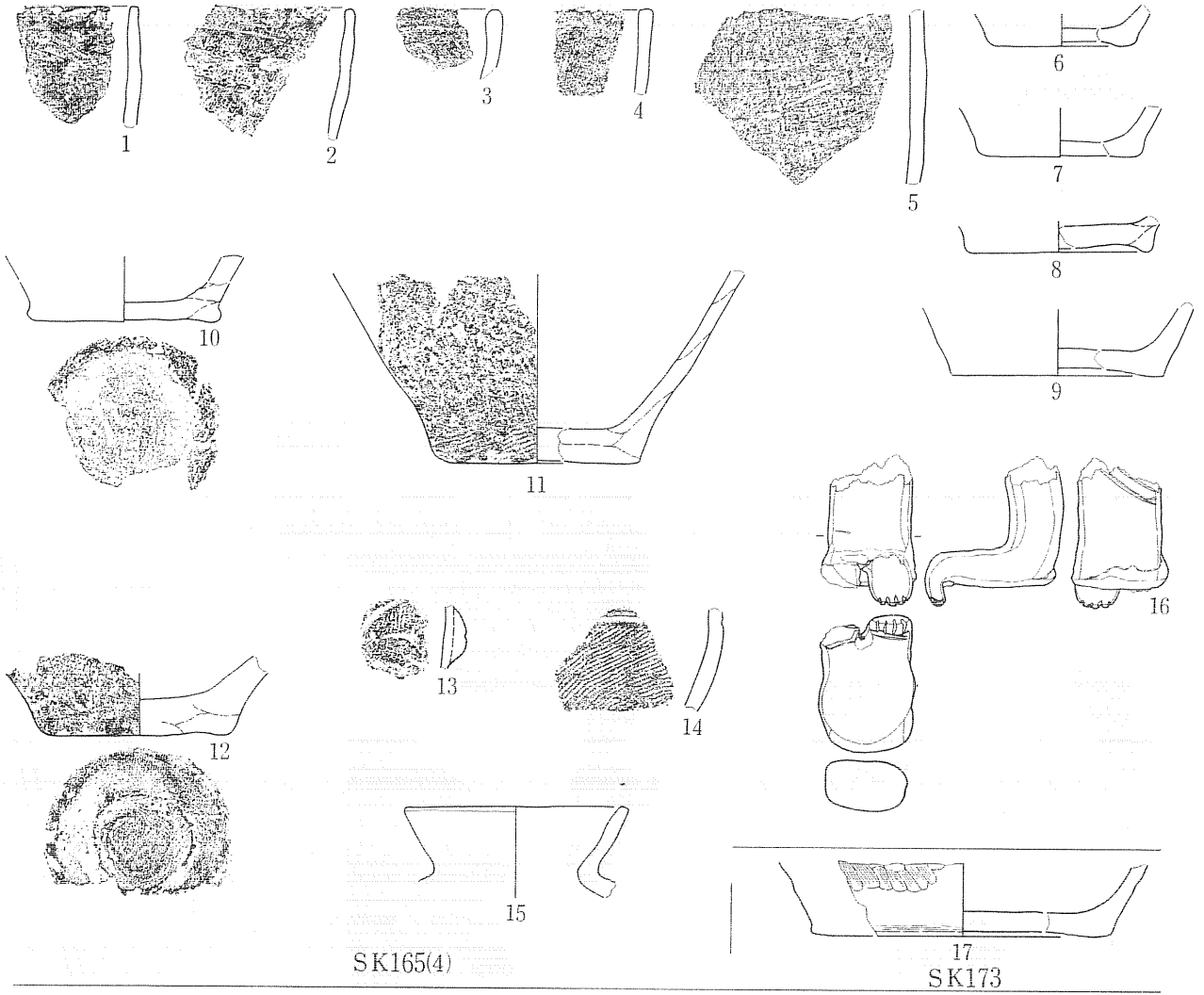


SK165(2)

南調査区遺構出土土器類(19) (SK165(2))

SK165(3)

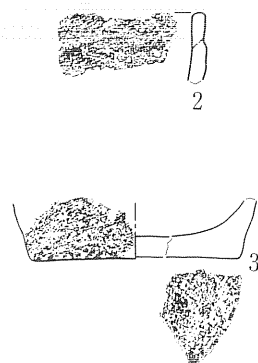




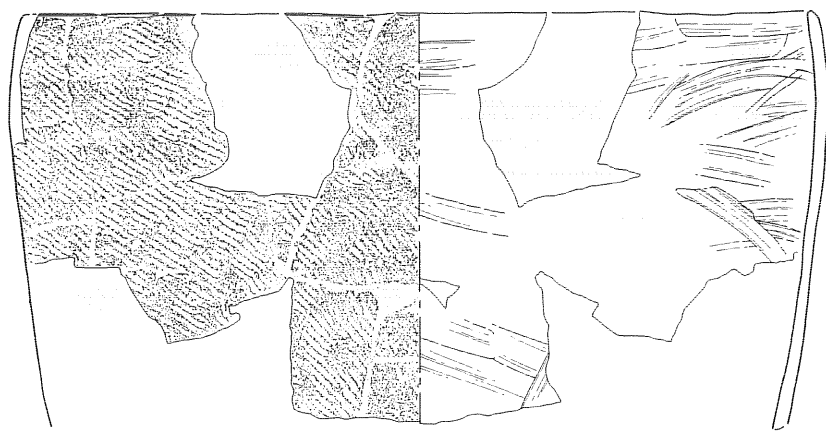
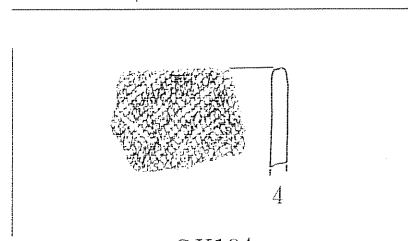
SK186(1)



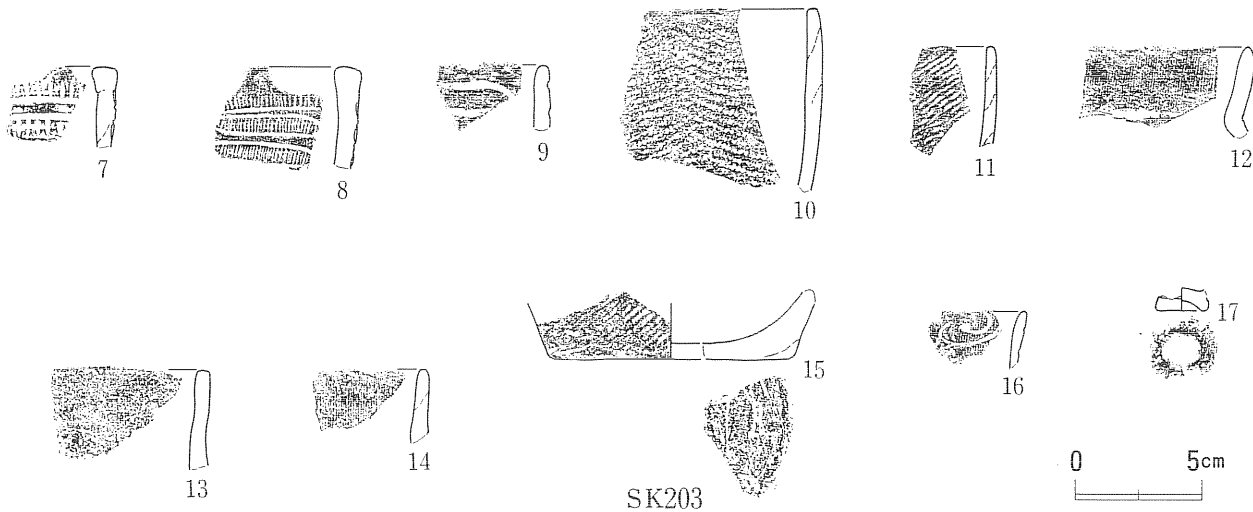

SK186(2)



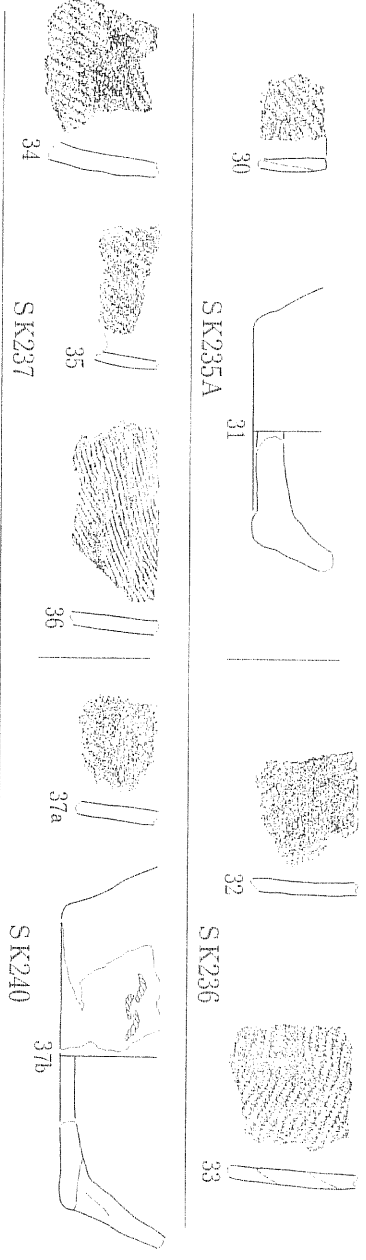

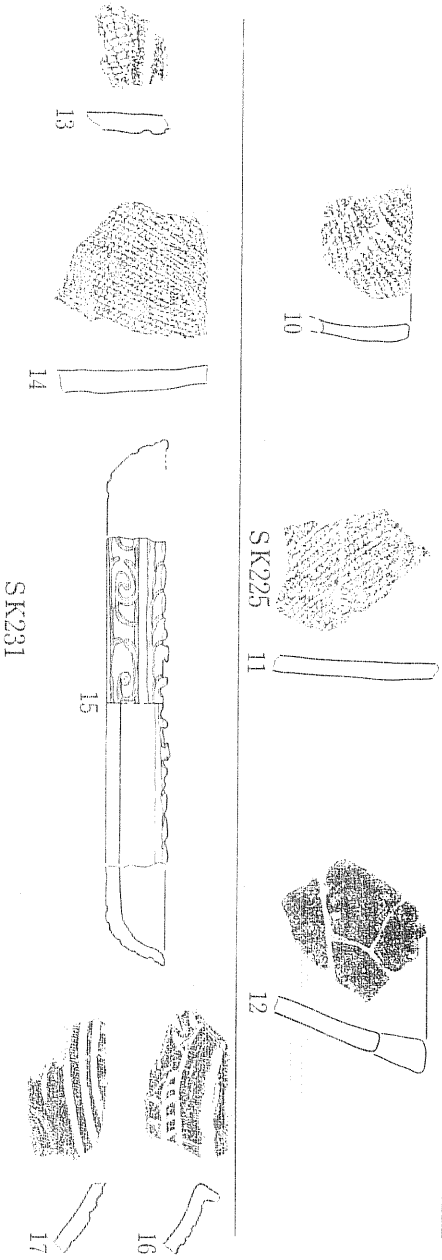

SK194



SK202

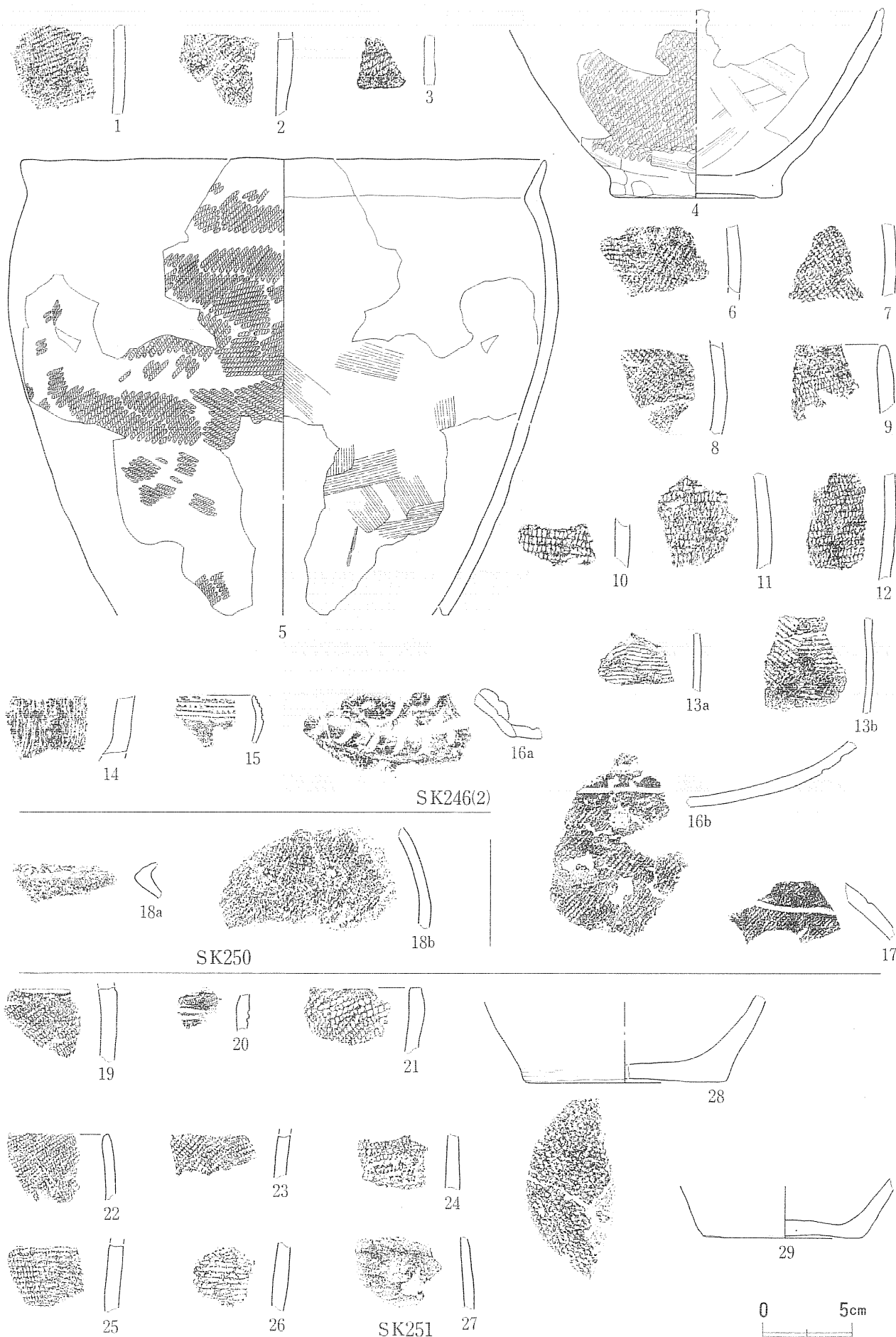


SK203

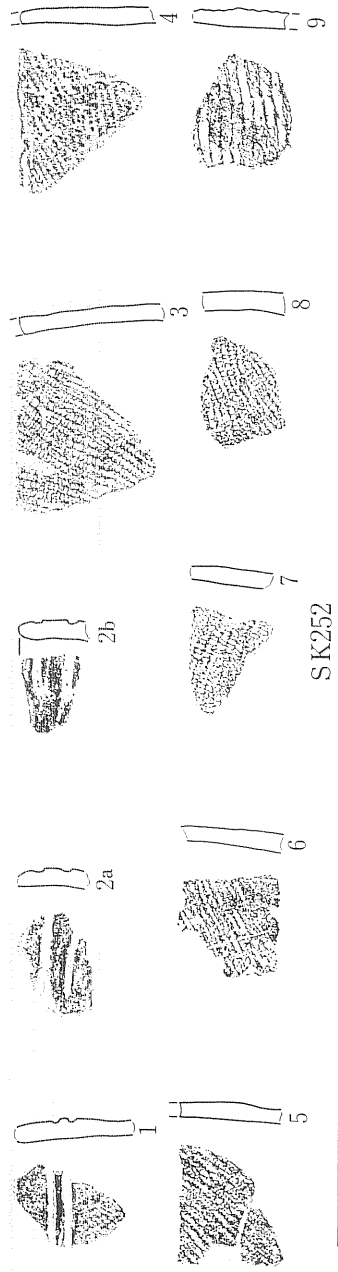


0 5cm

南調査区遺構出土土器類(23) (SK204・213・220・225・231・233・234・235A・236・237・240・246(1))



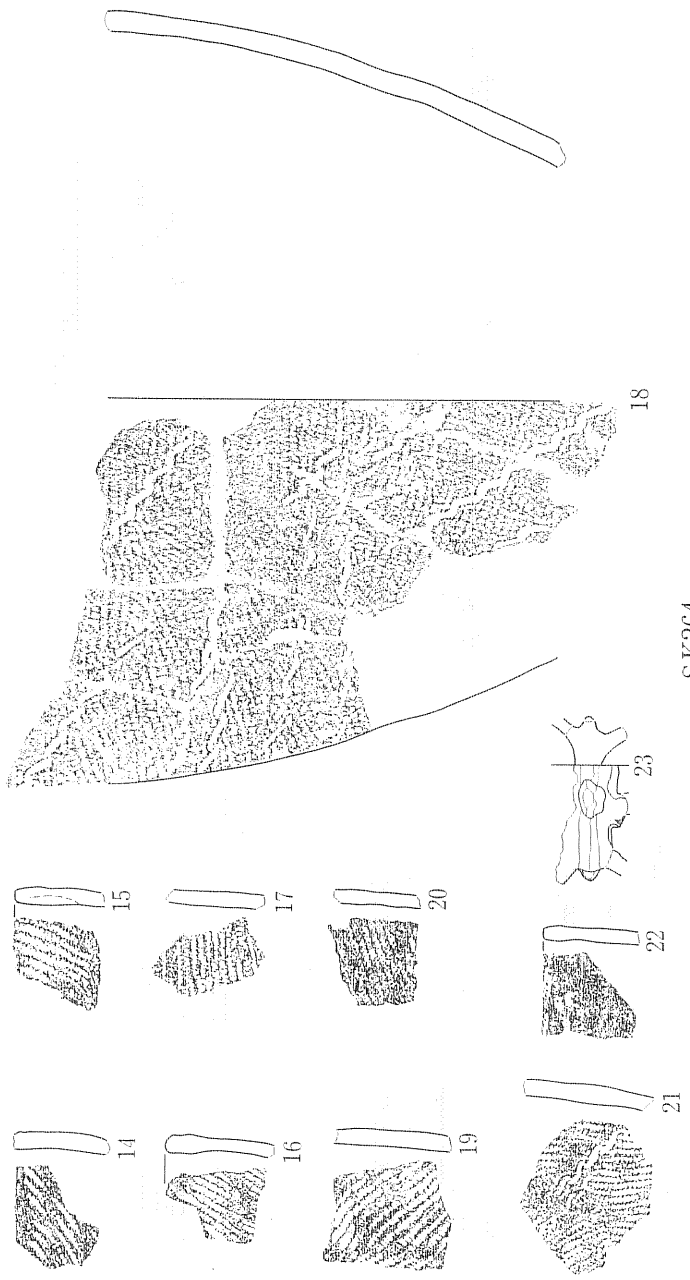
南調査区遺構出土土器類(24) (SK246(2)・250・251)



SK252

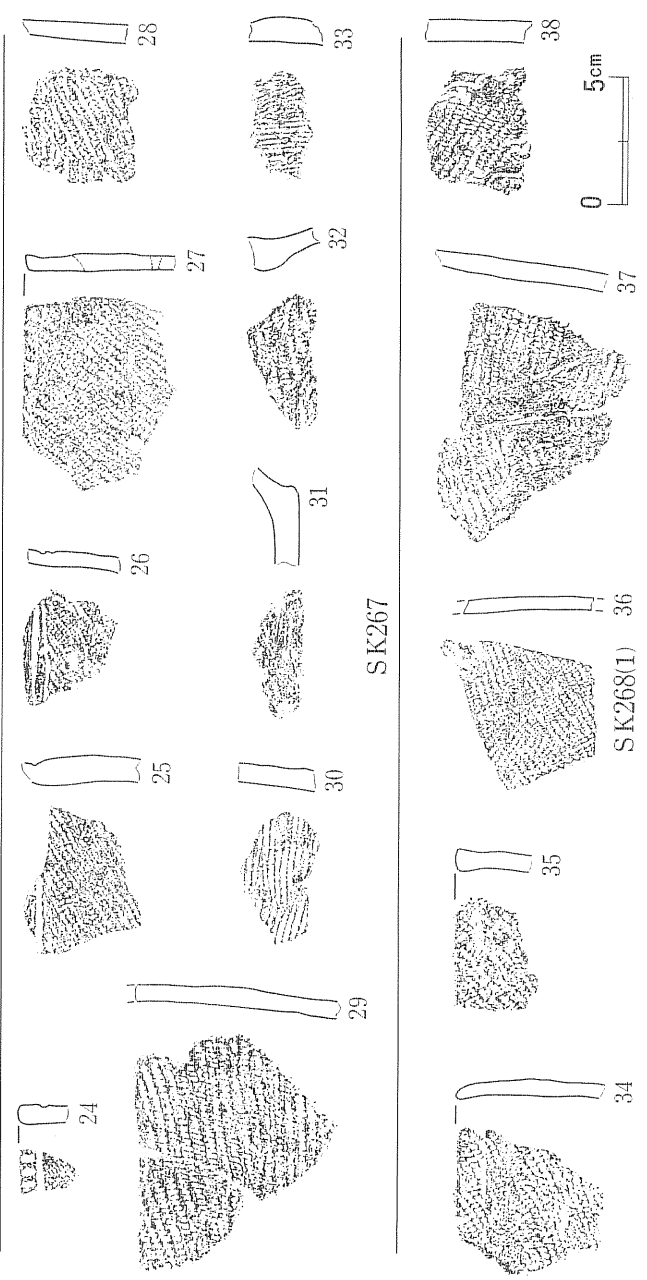
SK253

SK254




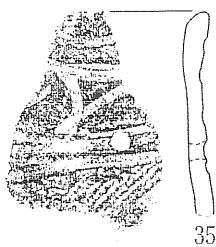
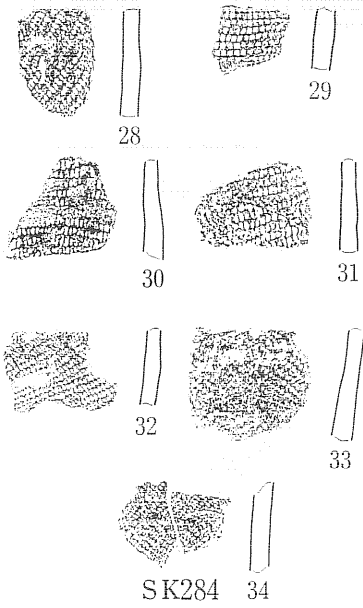
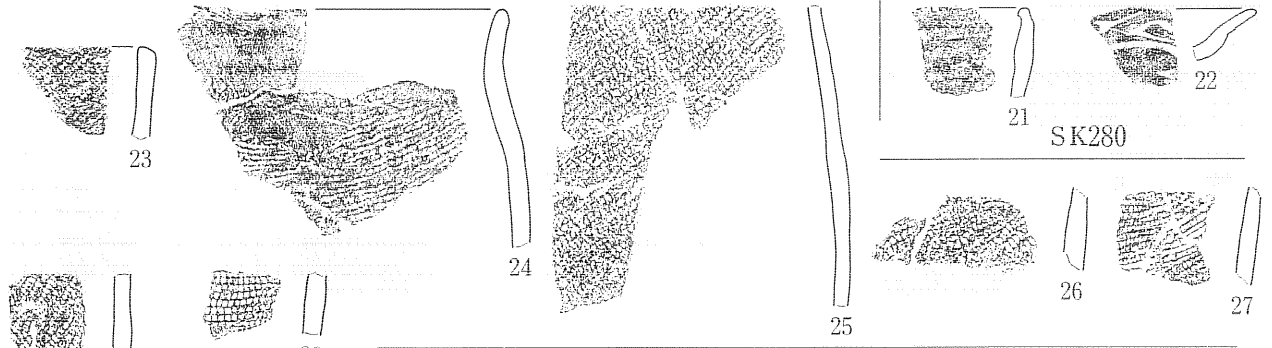
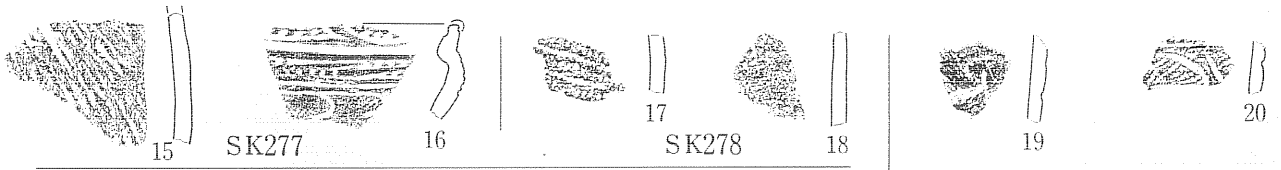
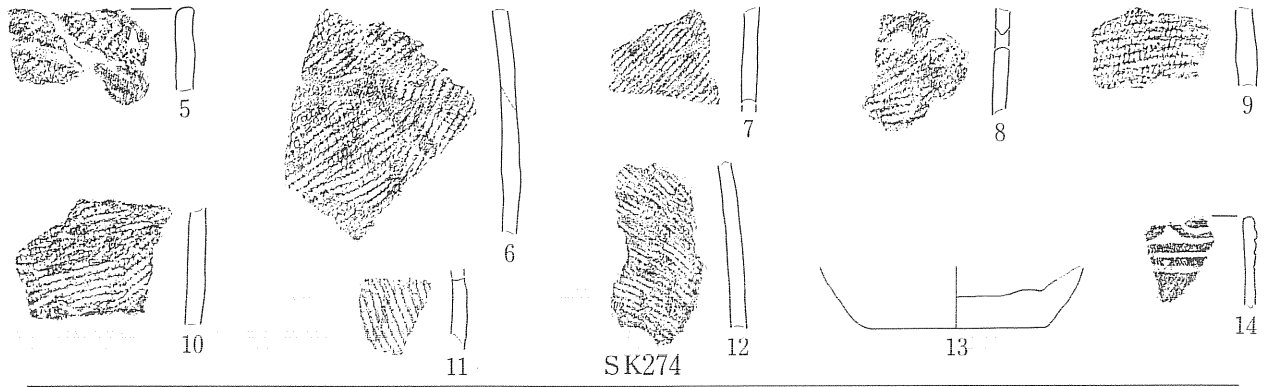
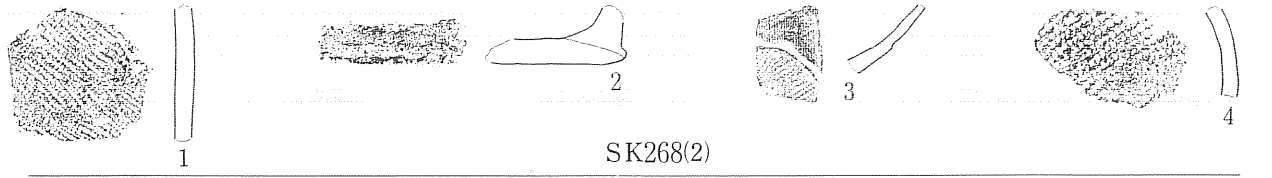
SK264

SK267



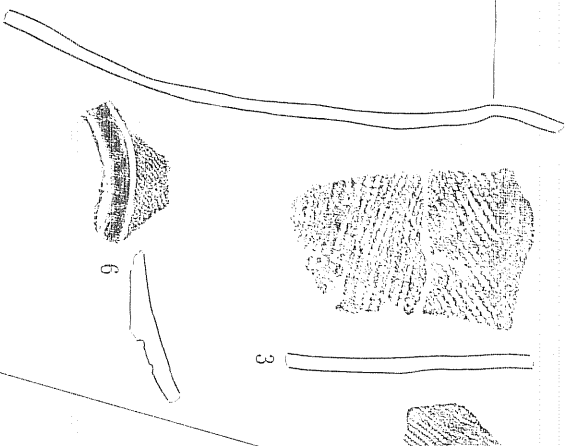
SK268(1)

南調査区遺構出土土器類 (25) (SK252・253・254・264・267・268(1))



南調査区遺構出土土器類(26) (SK268(2)・274・277・278・280・284・290(1))





5



7

8



6



9



10



11



12



13



14



15



16



17



18



19



20



21



SK290(2)


2



22



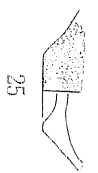
24



24

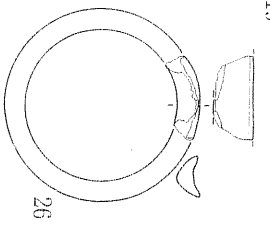


23

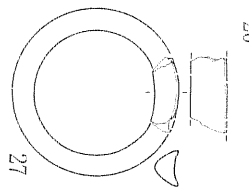


25

SK297



26



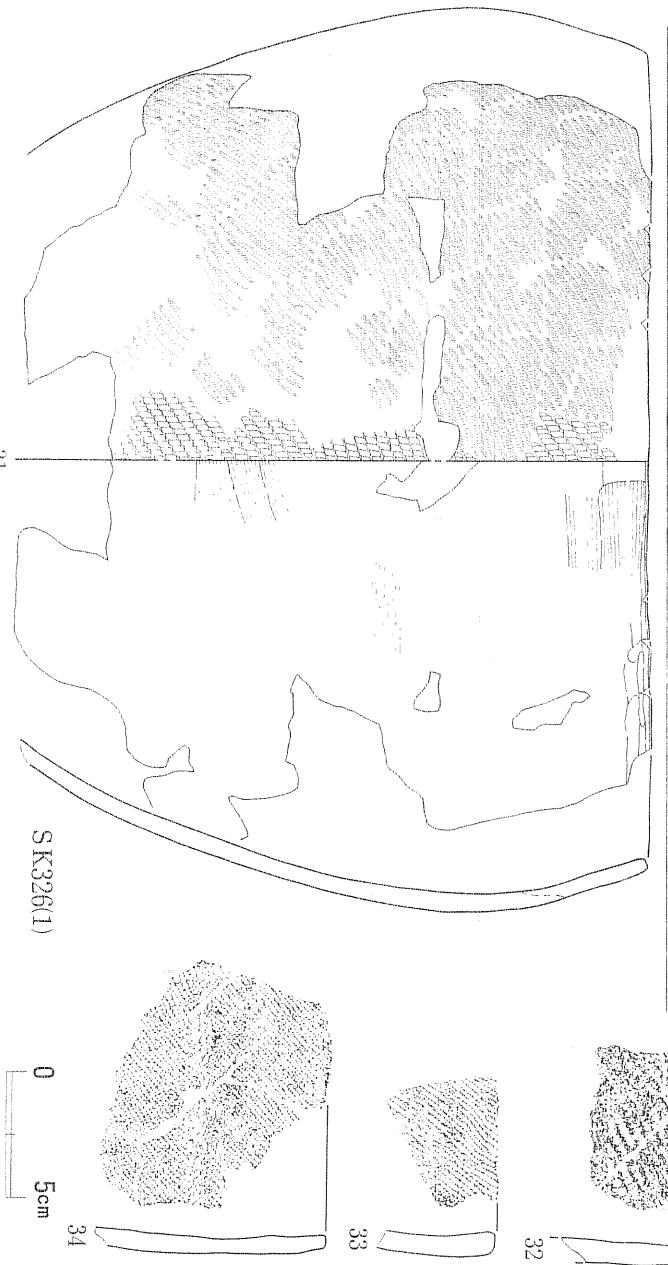
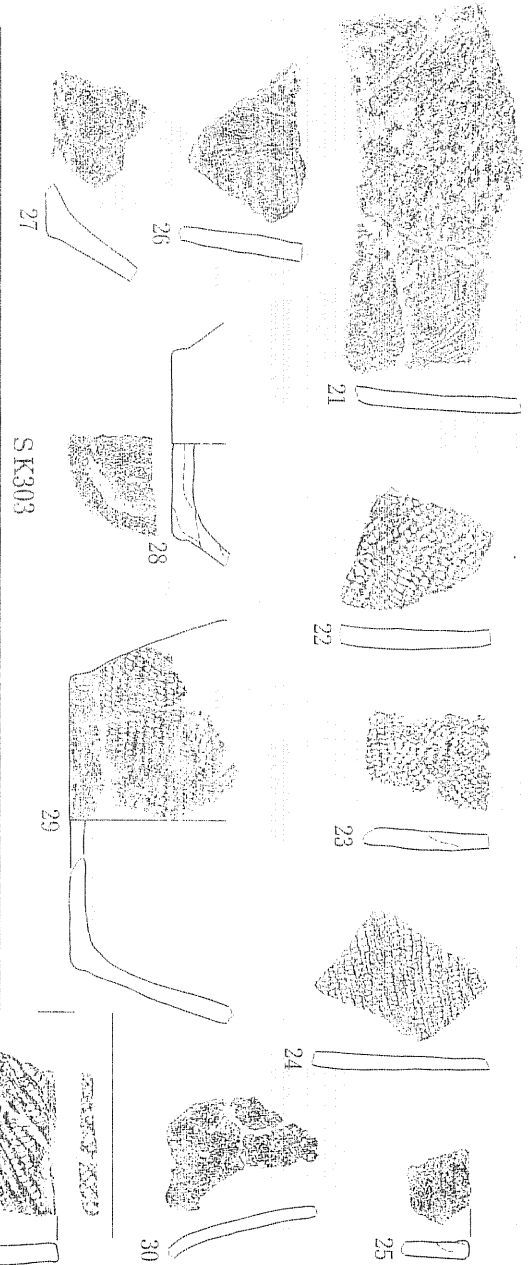

27



0

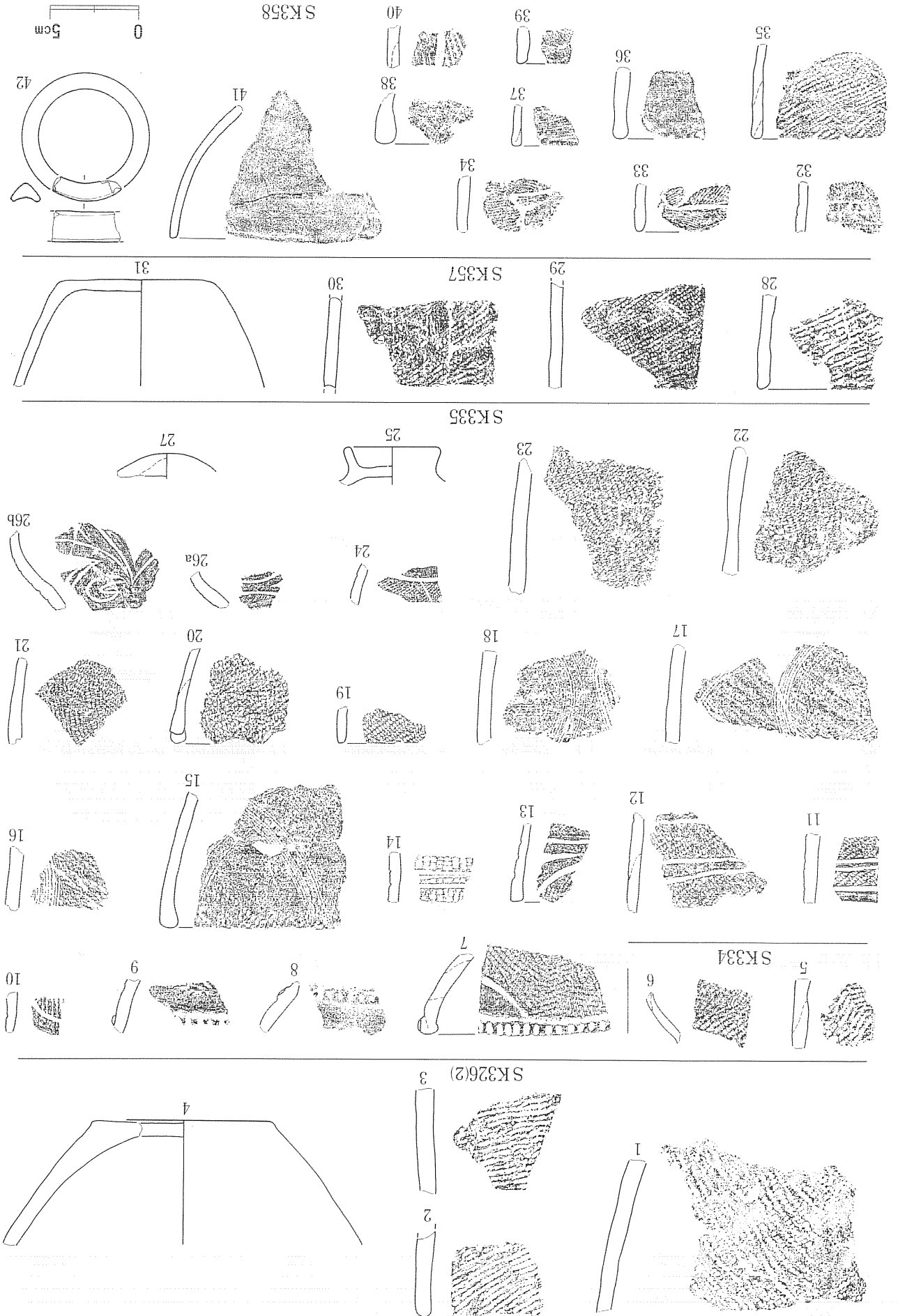
5cm

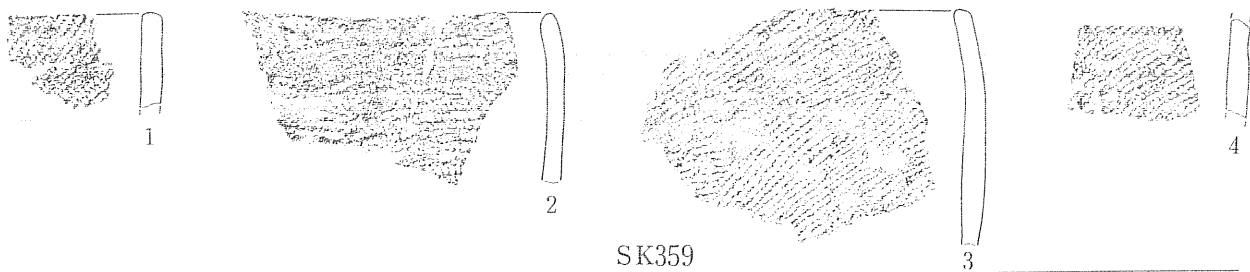
南調査区遺構出土土器類(27) (SK290(2)・297)




南調査区遺構出土土器類(28) (SK298・301・303・326(1))

南調査区遺構出土土器類(29) (SK326(2)・334・335・357・358)





SK359

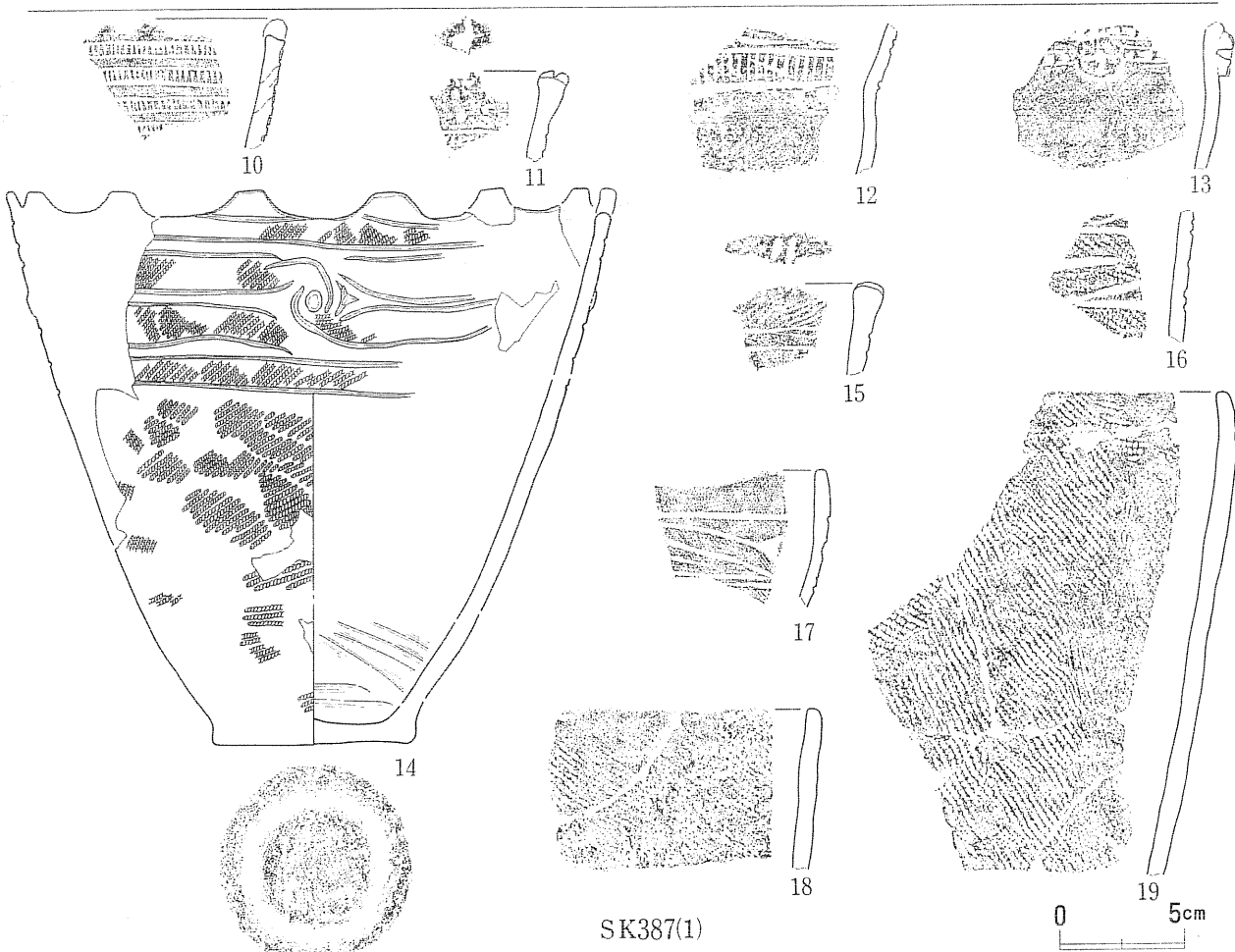


SK362



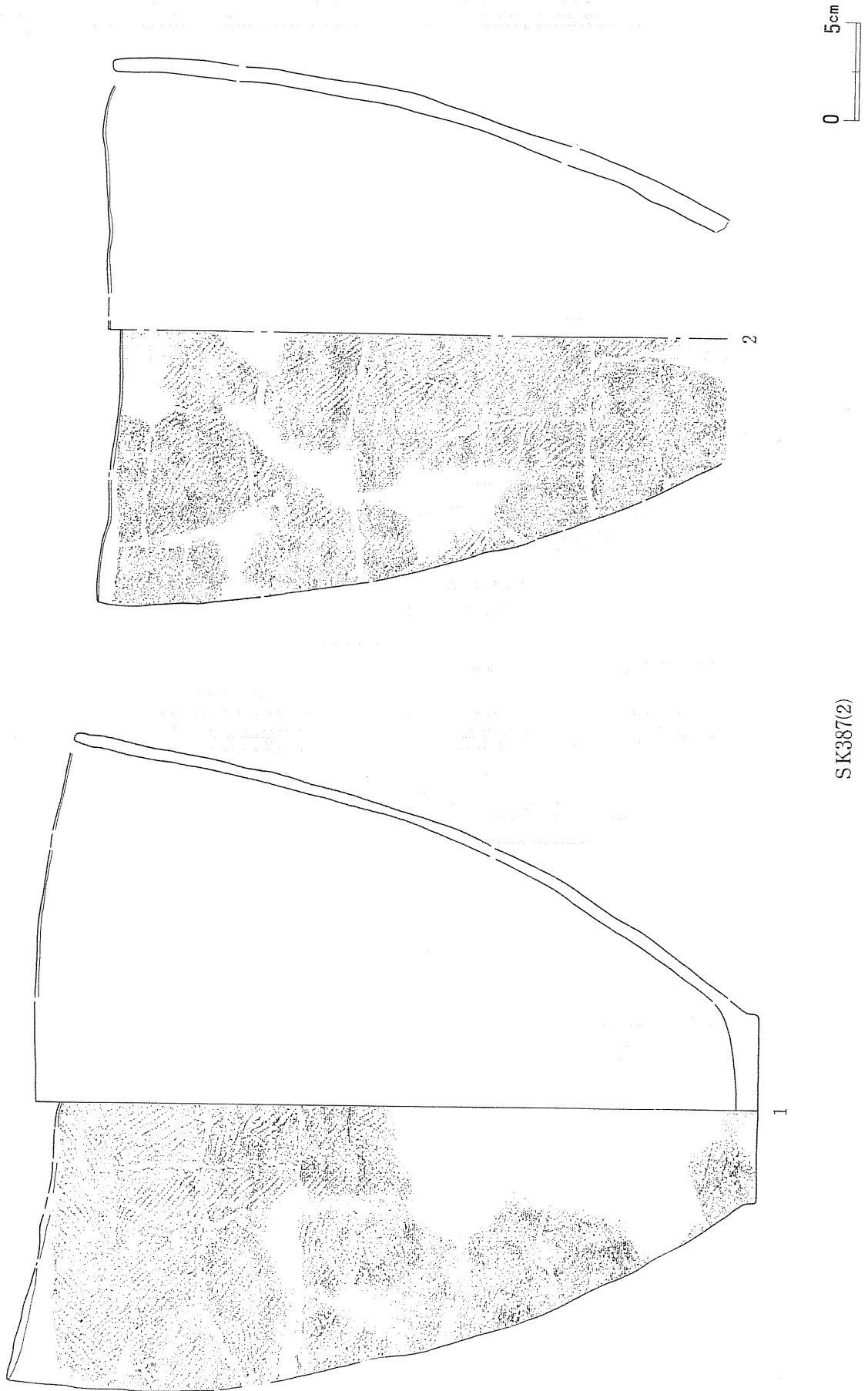
9a SK377

9b



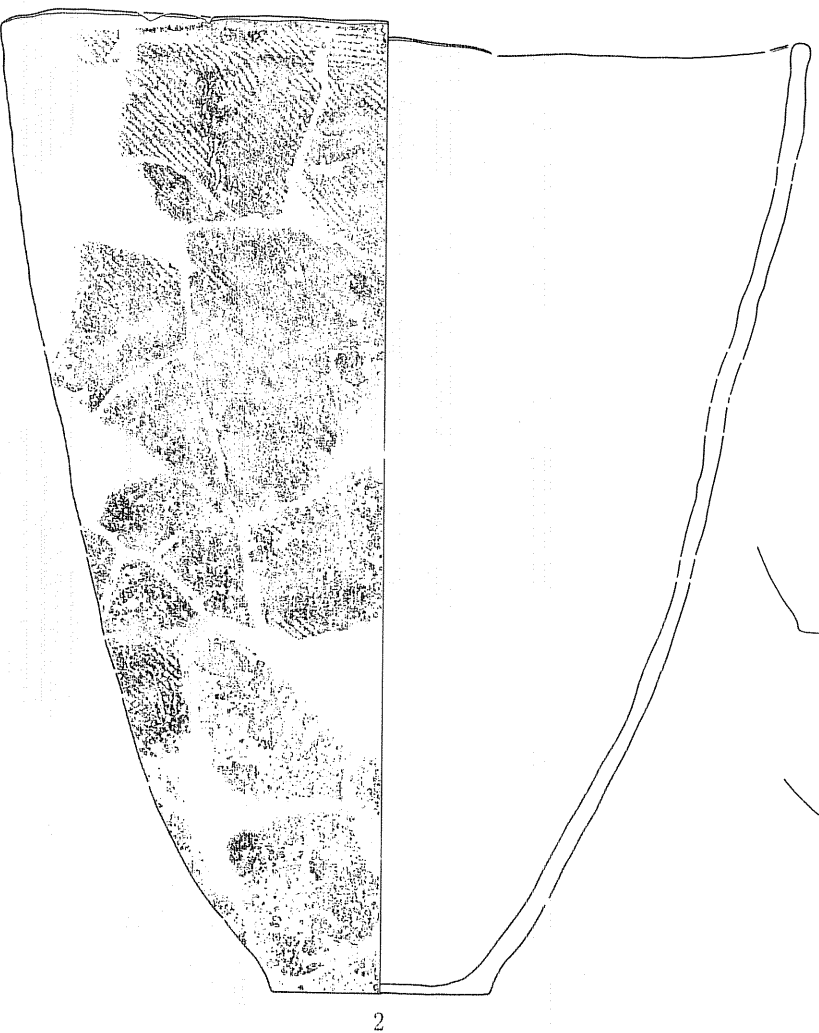
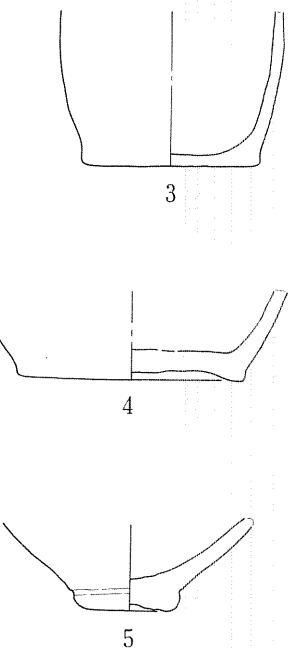
SK387(1)

0 5cm

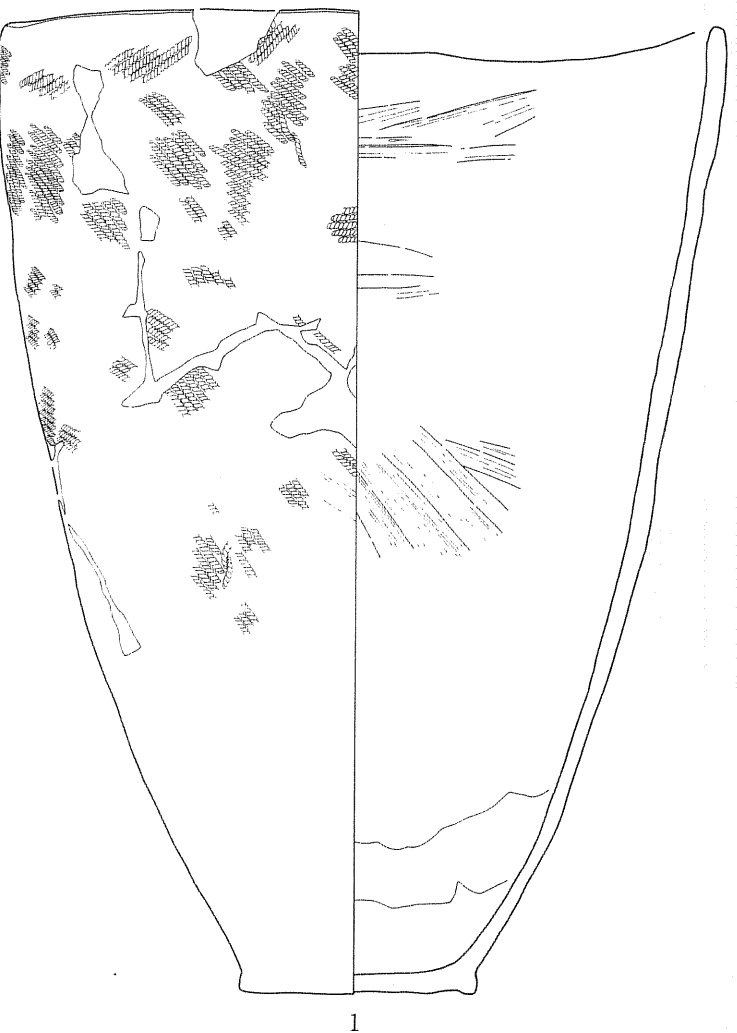


南調査区遺構出土土器類(31) (SK387(2))

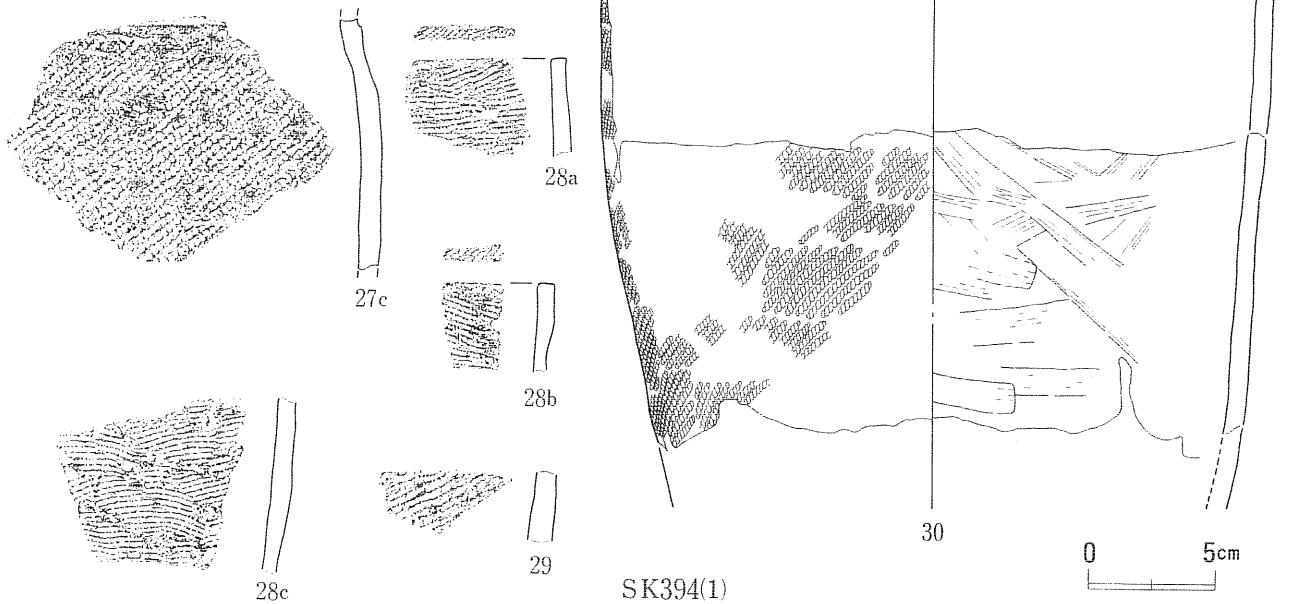
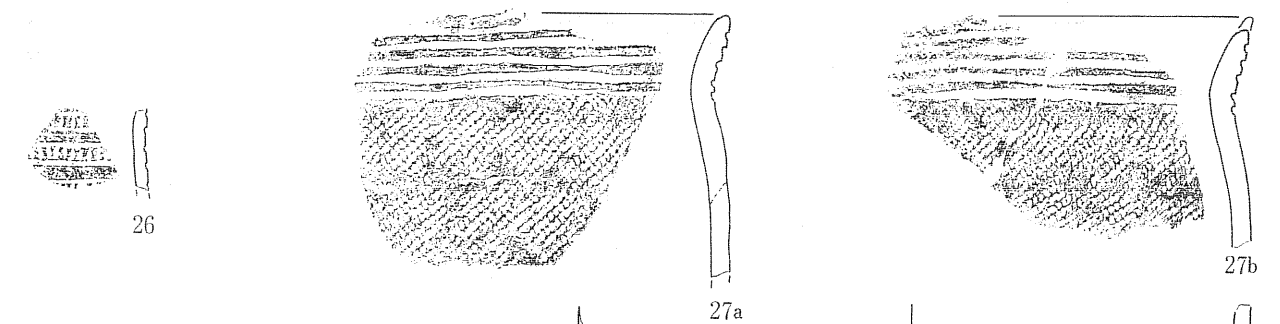
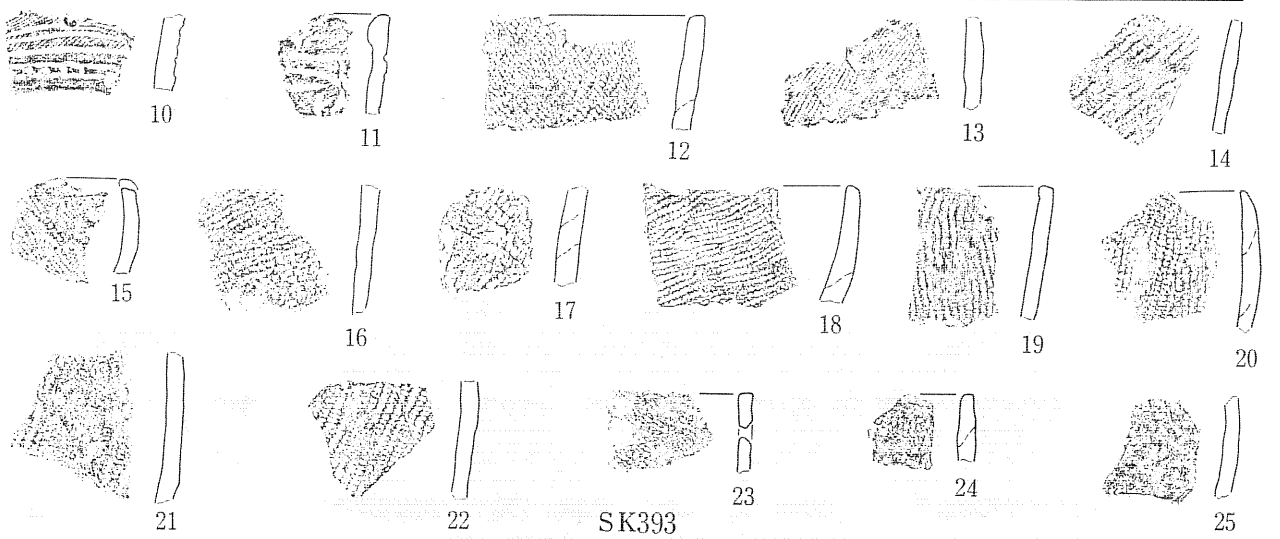
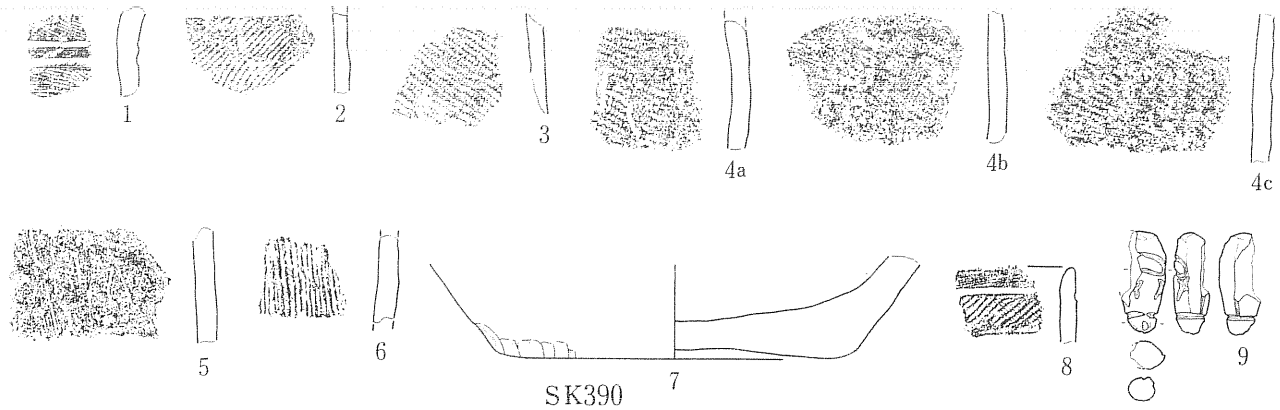
0 5cm



SK387(3)

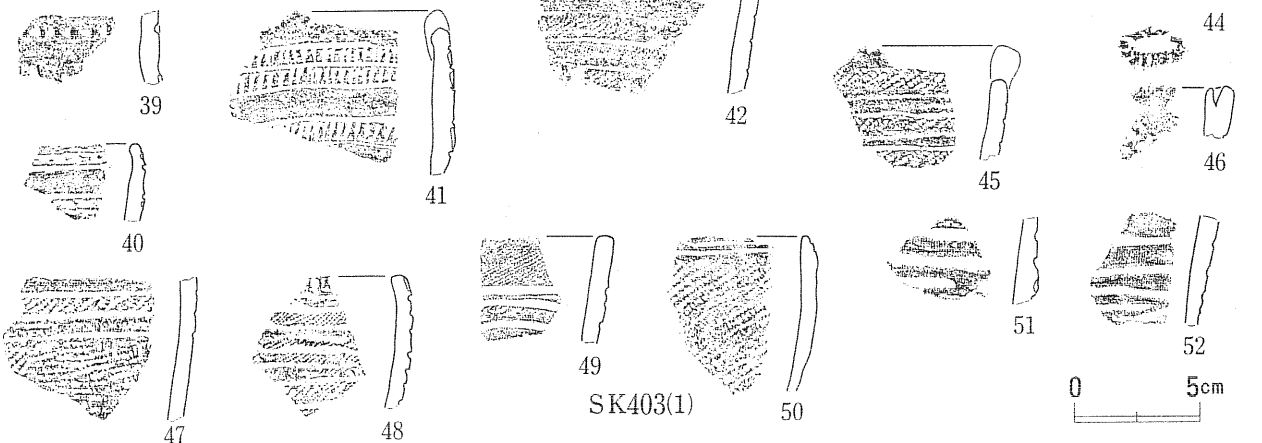
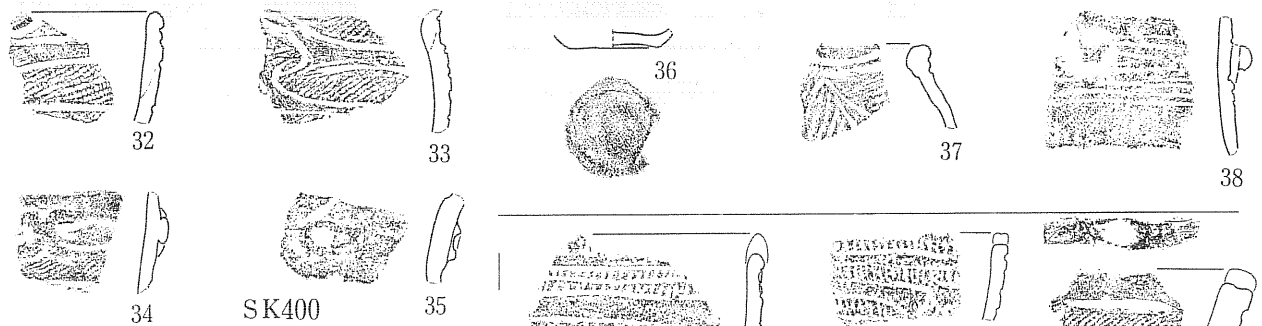
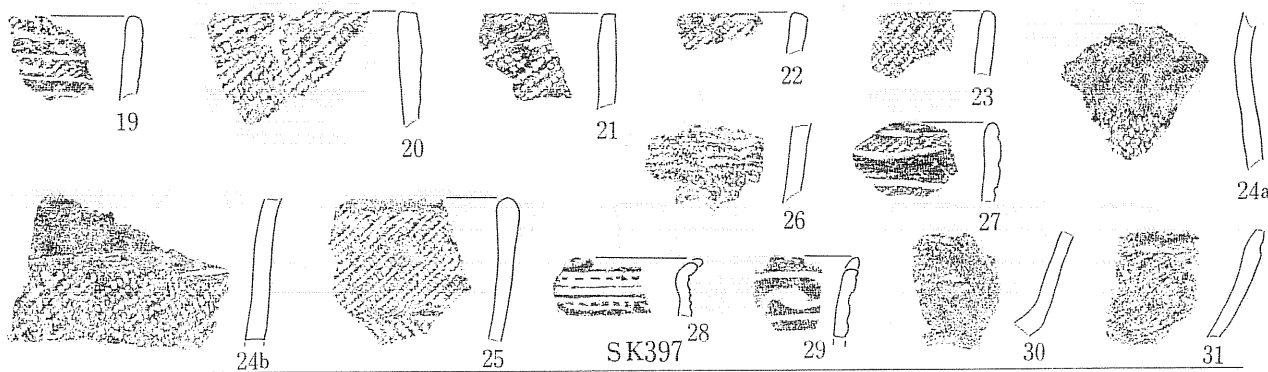
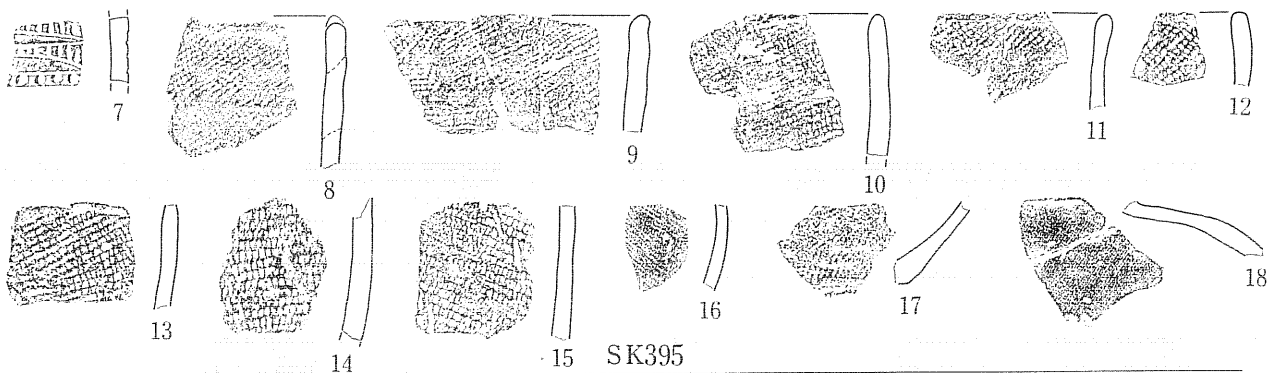


南調査区遺構出土土器類(32) (SK387(3))



0 5cm

南調査区遺構出土土器類(33) (SK390・393・394(1))



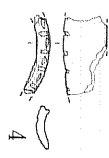
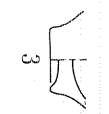
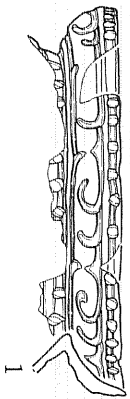
南調査区遺構出土土器類(34) (SK394(2)・395・397・400・403(1))



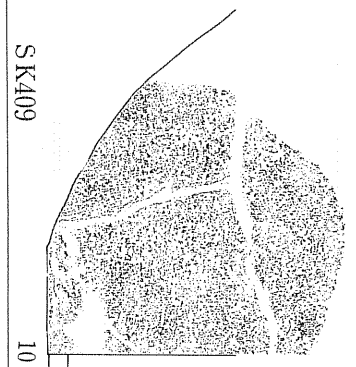
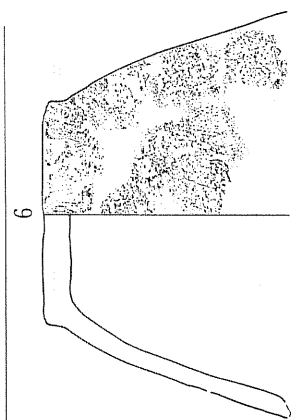
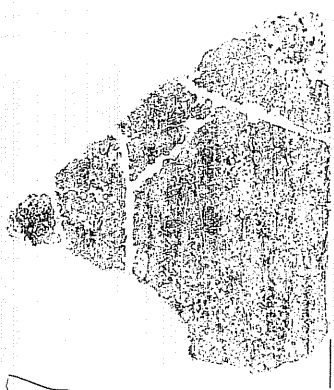
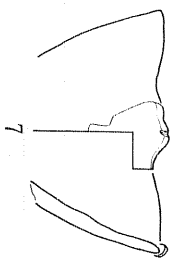
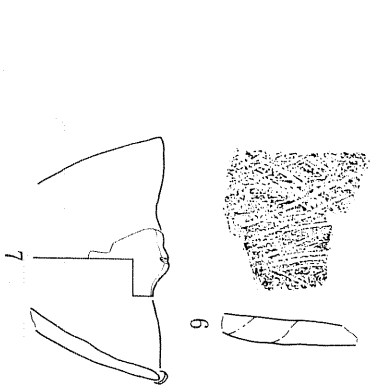



SK403(2)



南調査区遺構出土土器類(35) (SK403(2))



SK403(3)



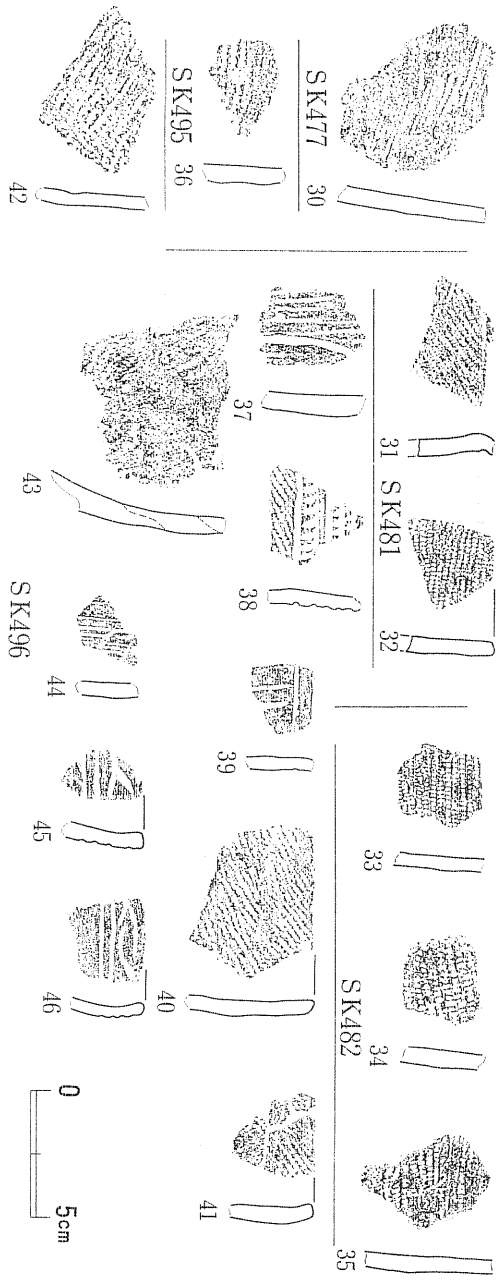
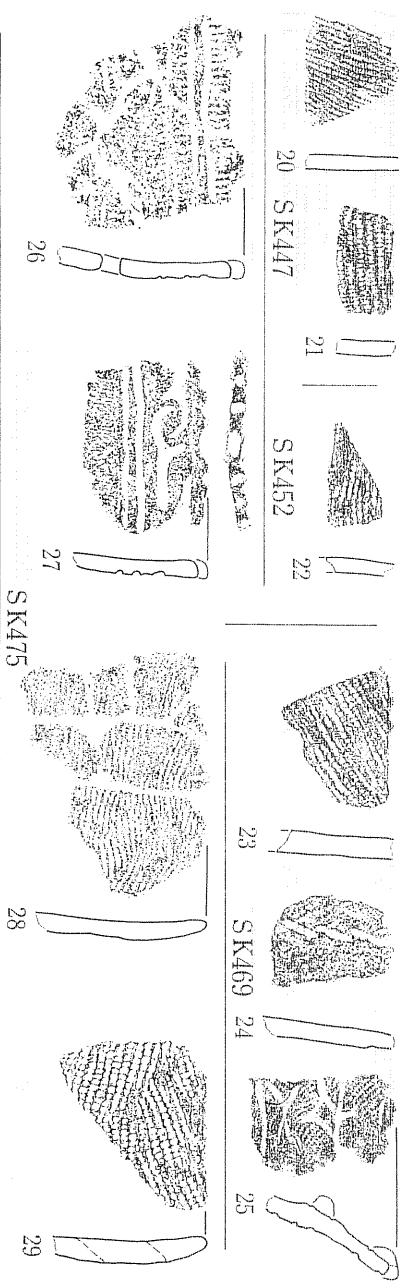
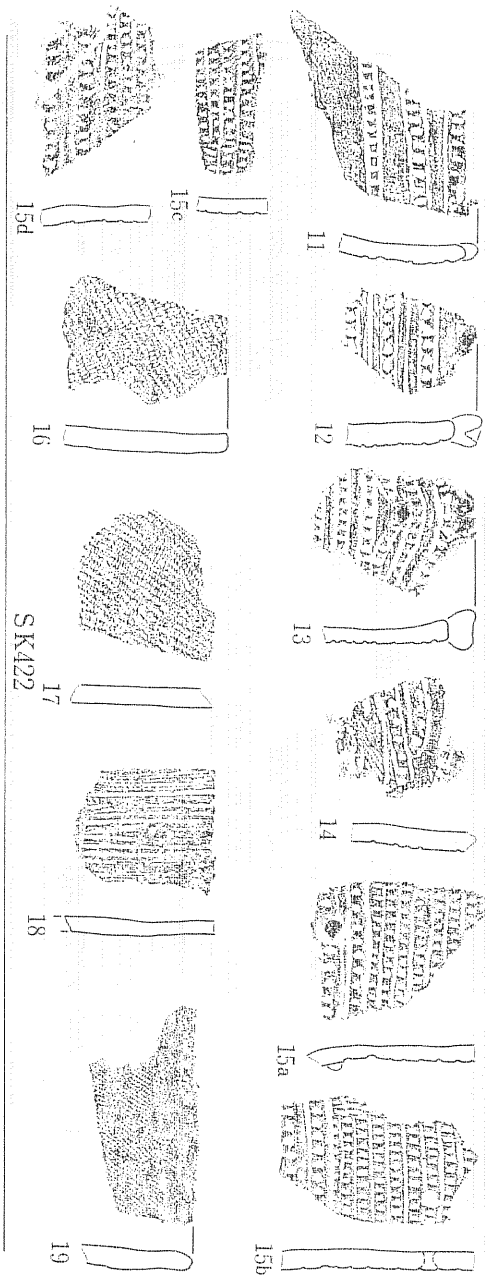


SK409




0 5cm

SK411

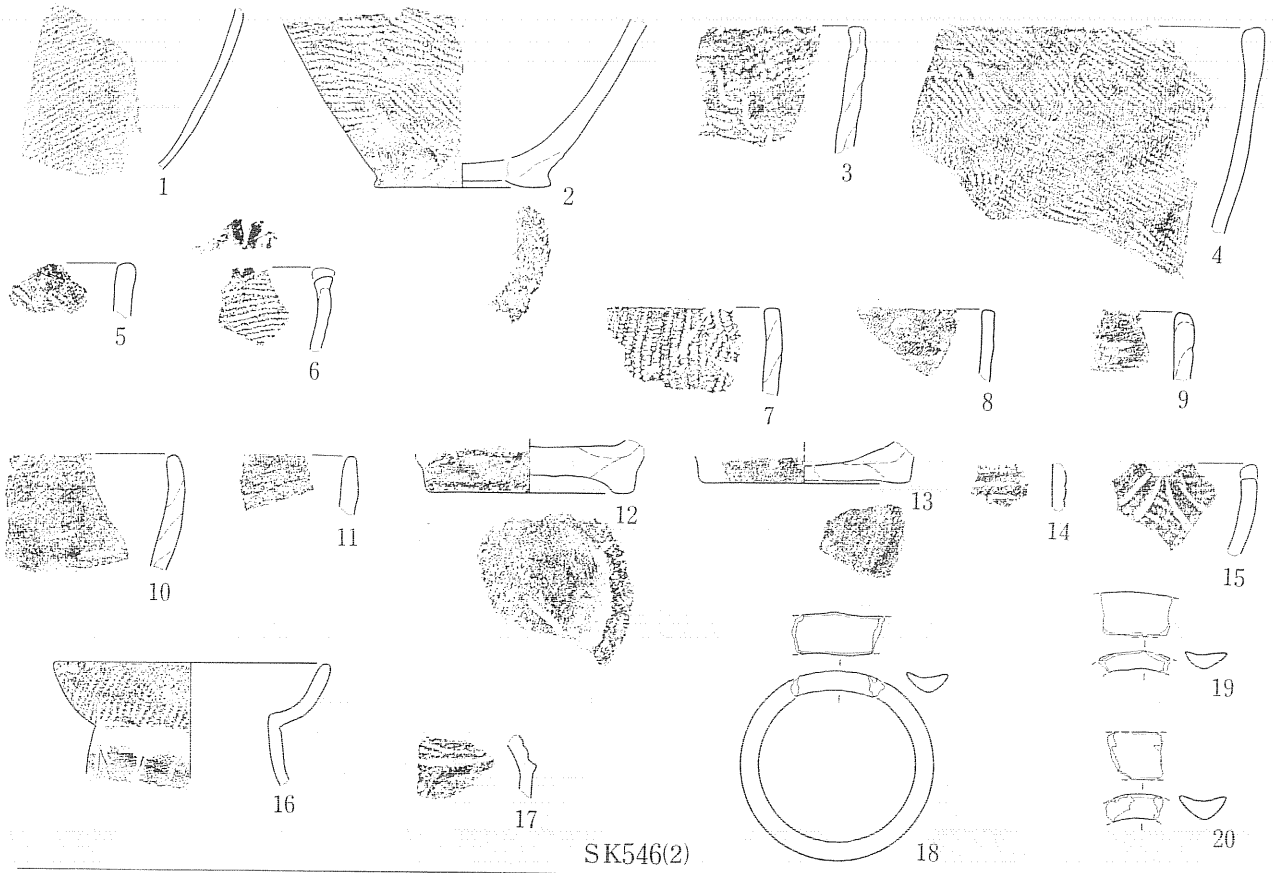
南調査区遺構出土土器類(36) (SK403(3)・409・411)



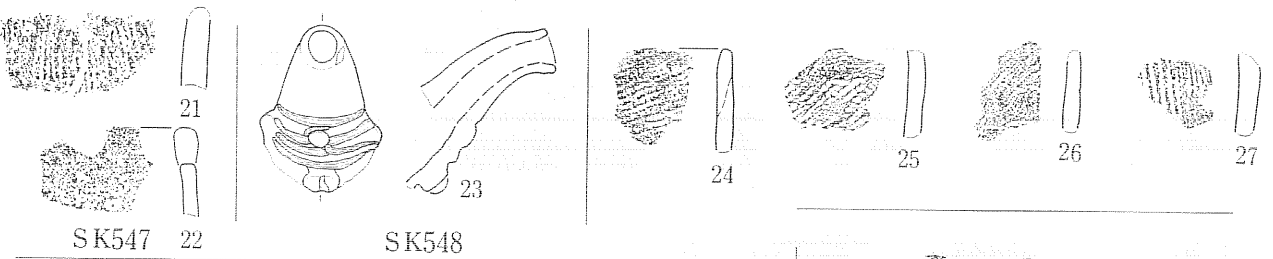
0 5cm



南調査区遺構出土土器類(38) (SK500・524・525・529・546(1))

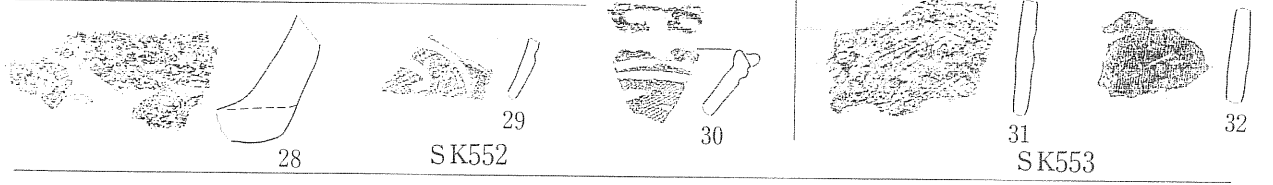


SK546(2)



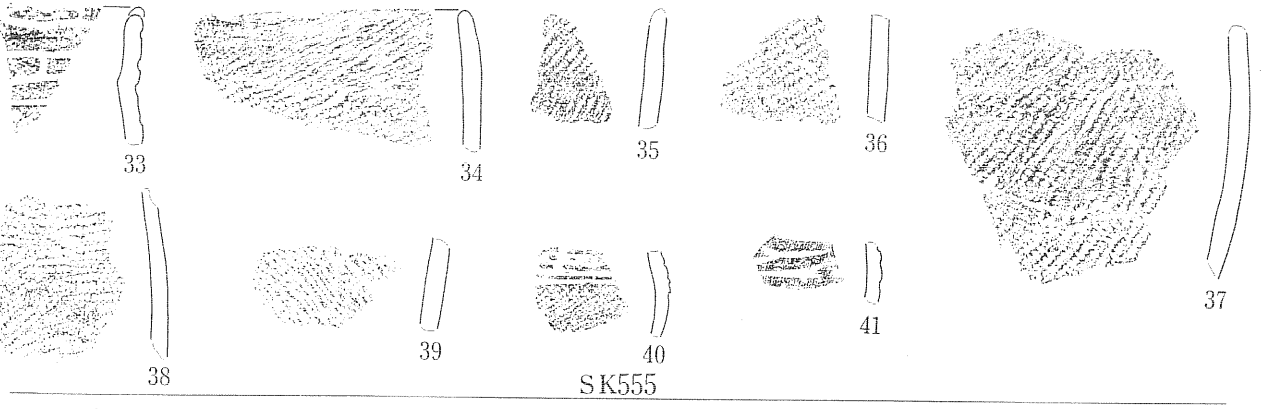
SK547

SK548



SK552


SK553

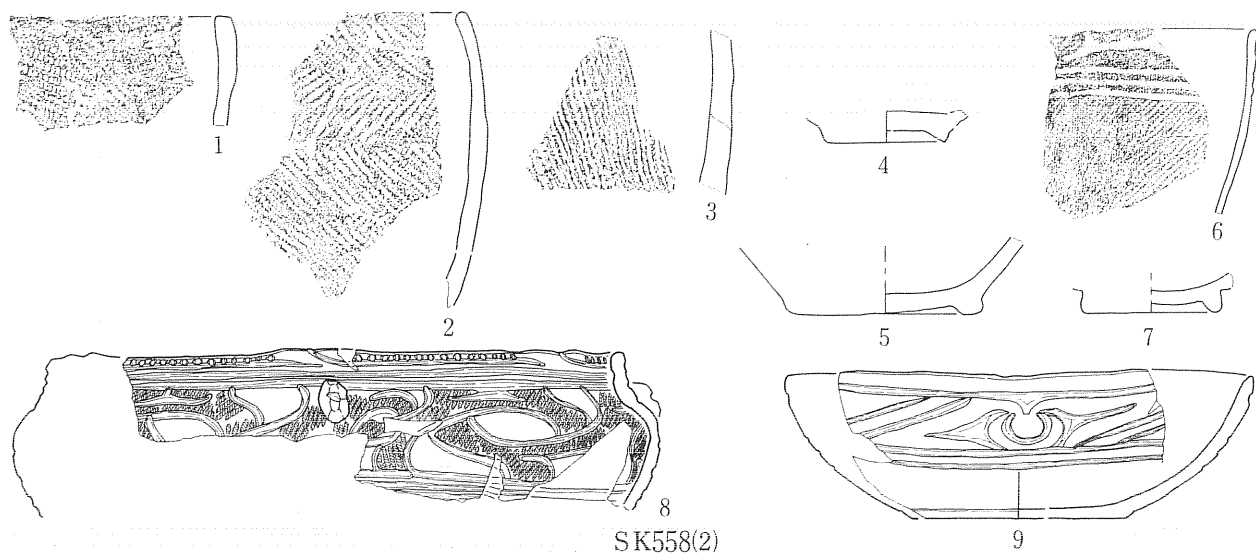


SK555

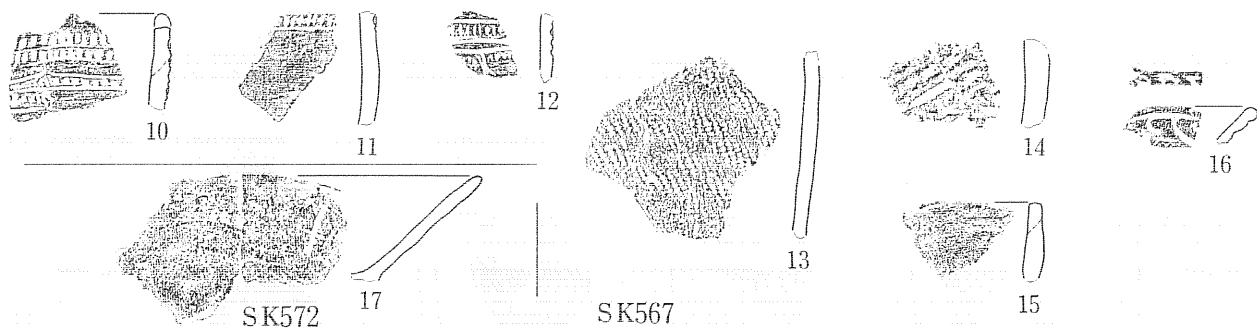


SK558(1)



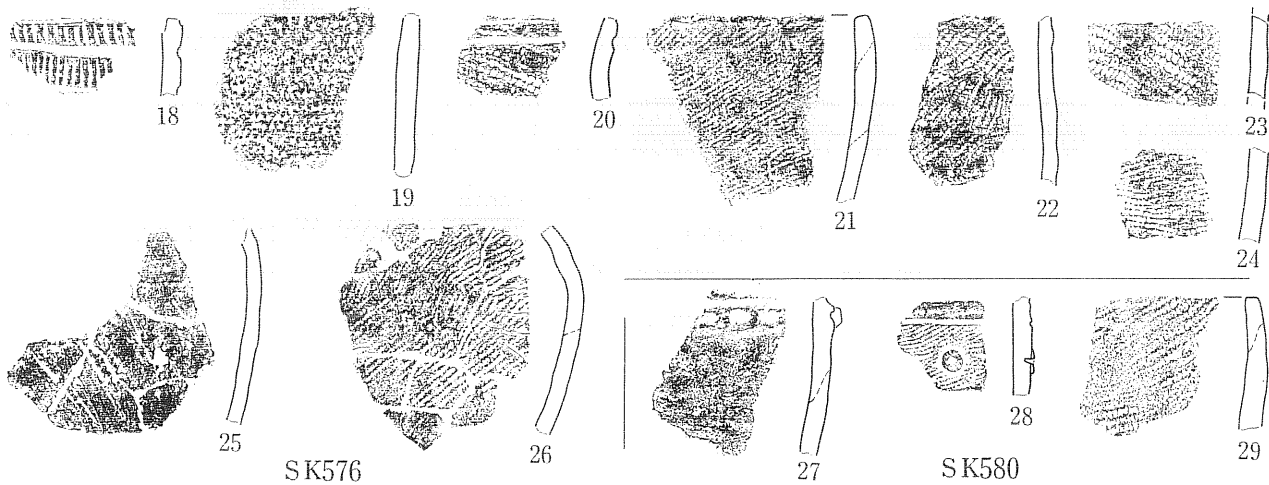


SK558(2)



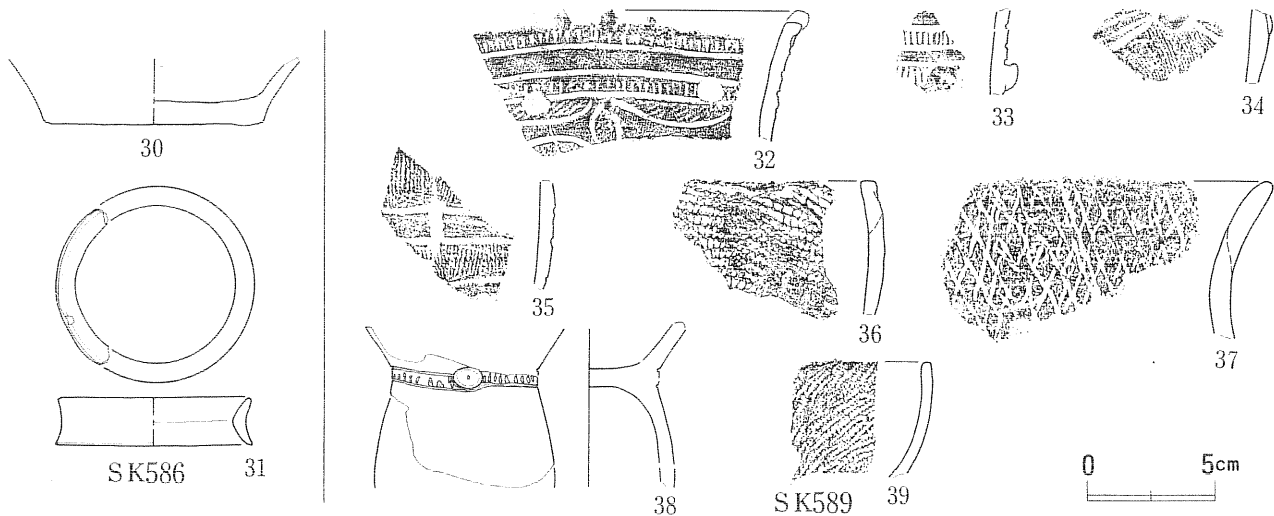
SK572

SK567




SK576

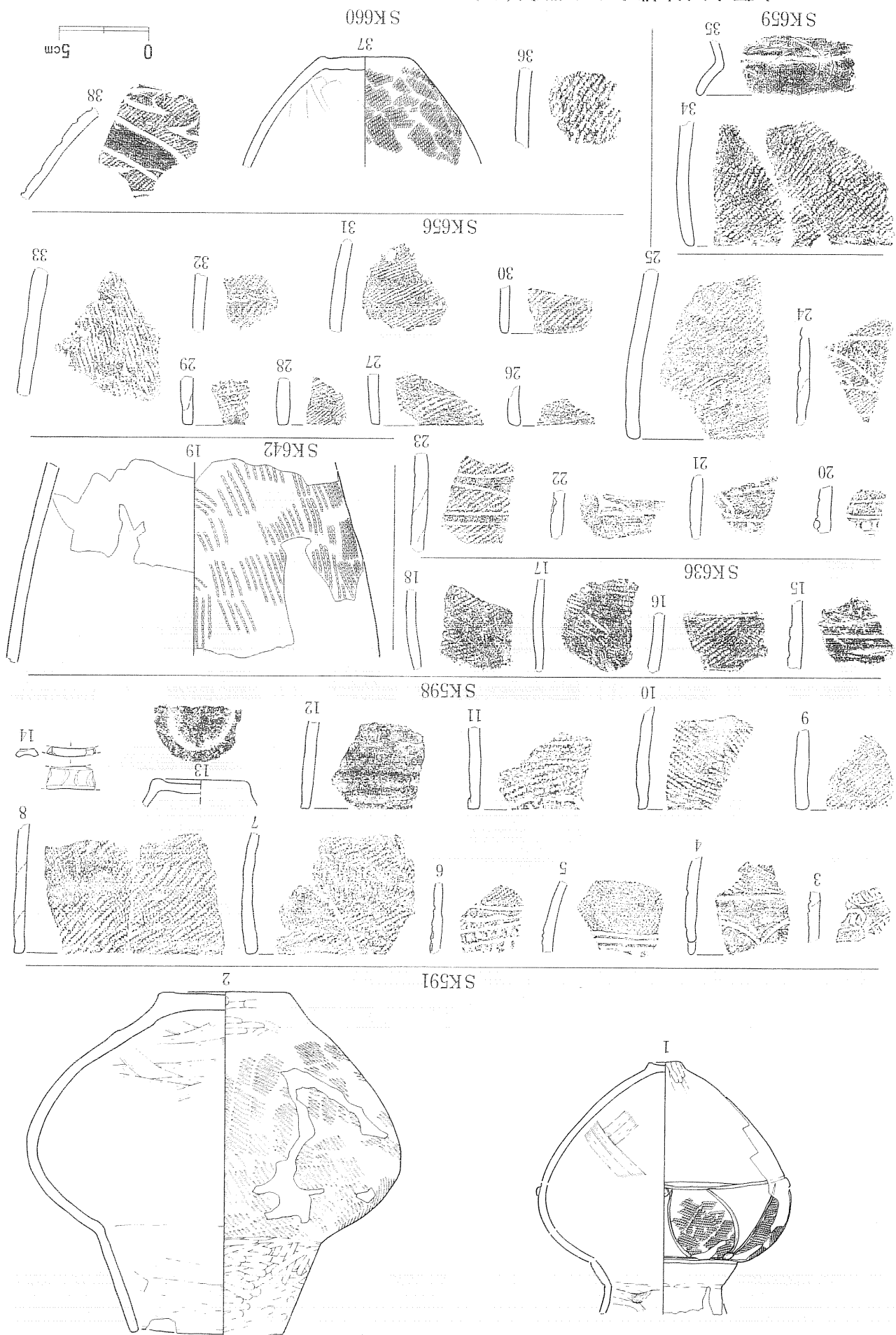
SK580




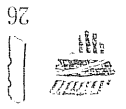
SK586

SK589

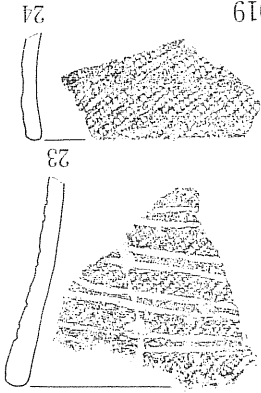
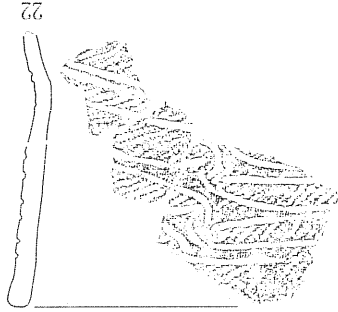
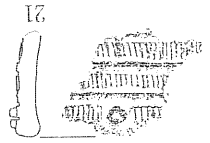




0 5cm



SK3019



24



SK3013

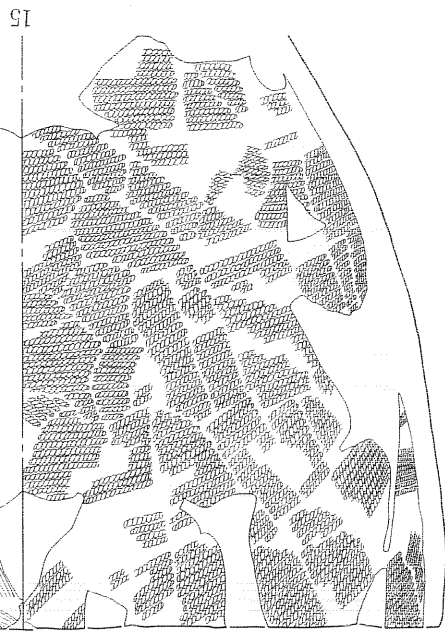


18

17

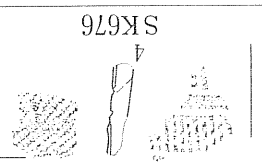


16

14



15

9



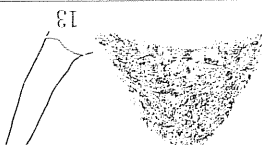
12

4

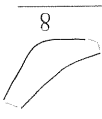
5

SK2076

13



SK698



8

6

7

SK676

2

1

3

4

5

SK661

2

1

3

4

5



1

2

3

4

5



2

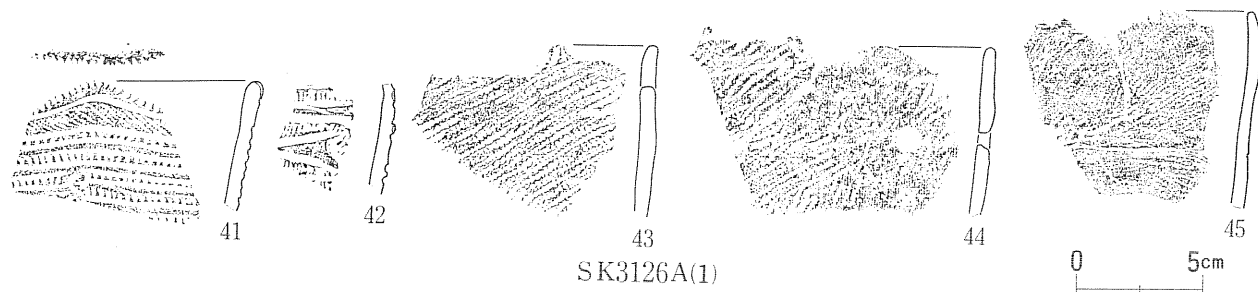
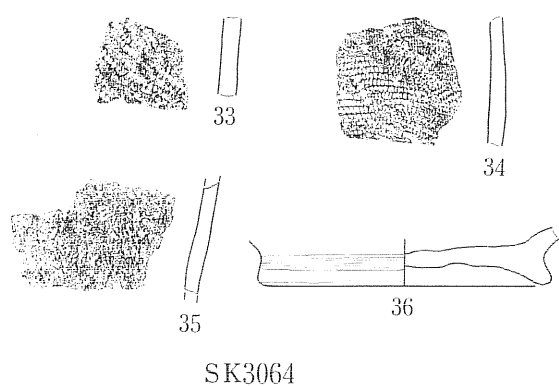
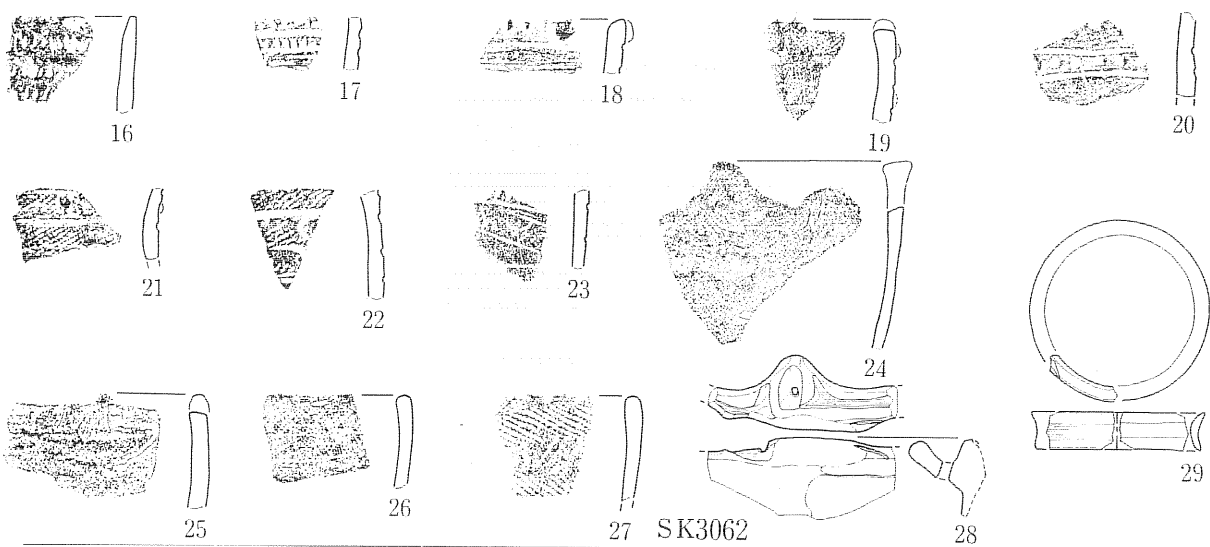
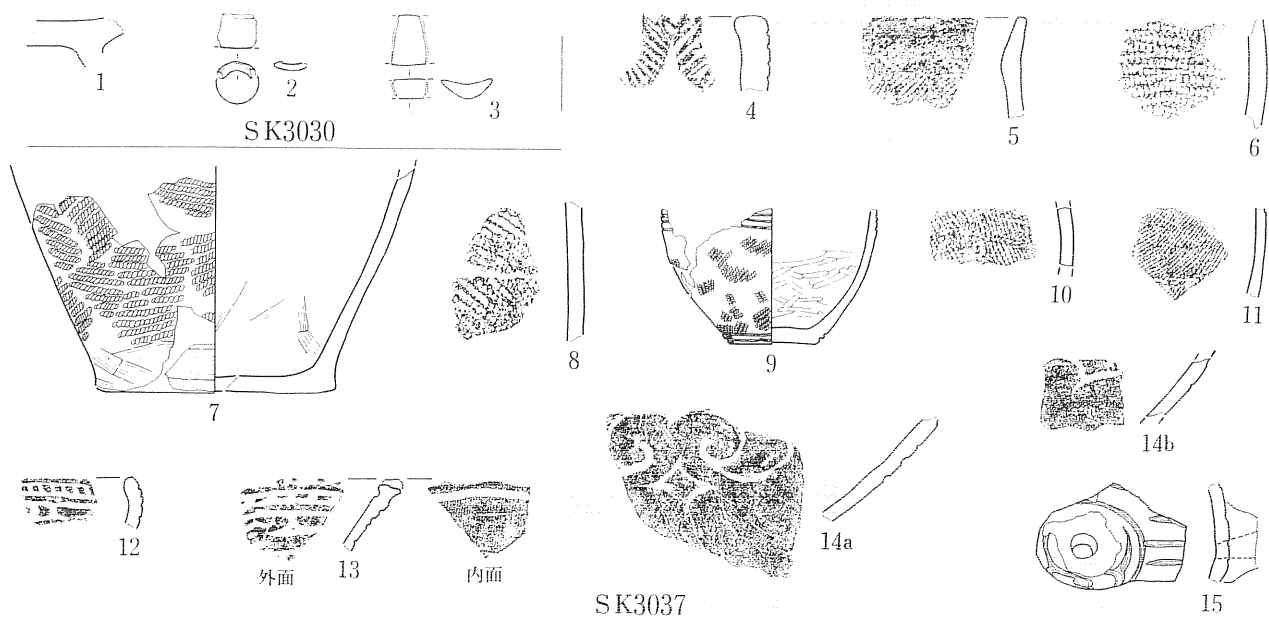
1

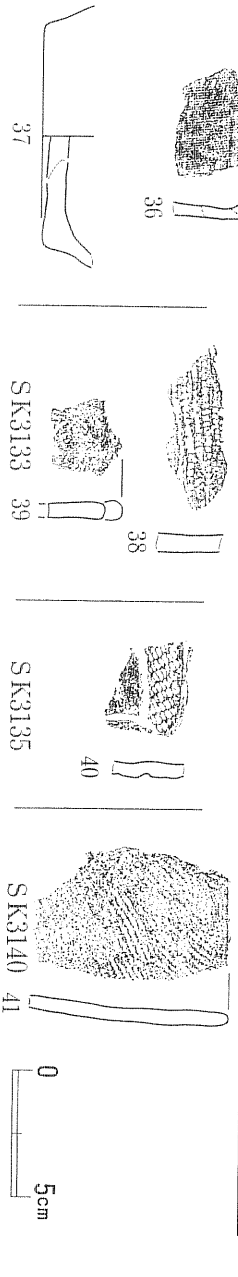
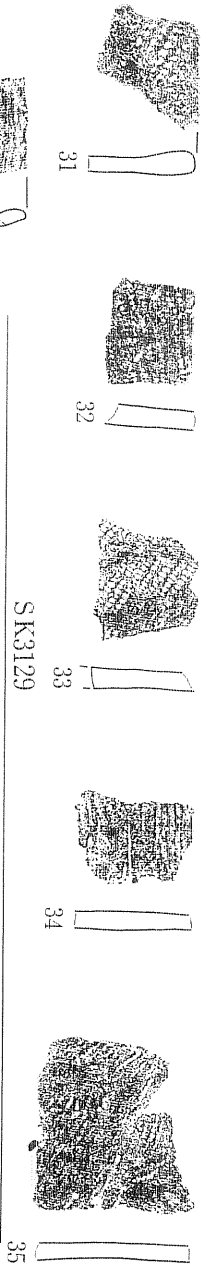


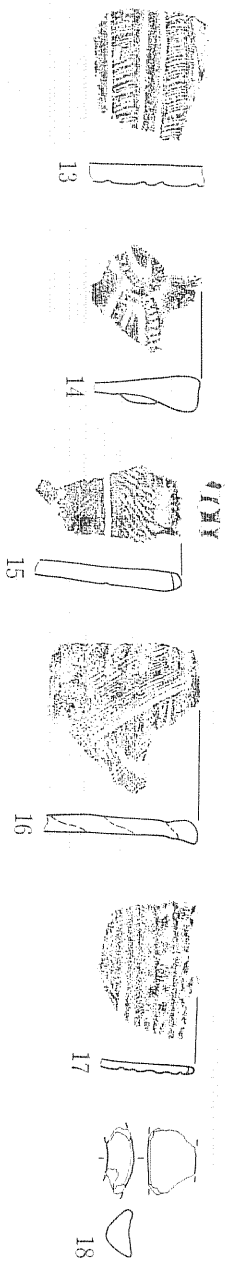
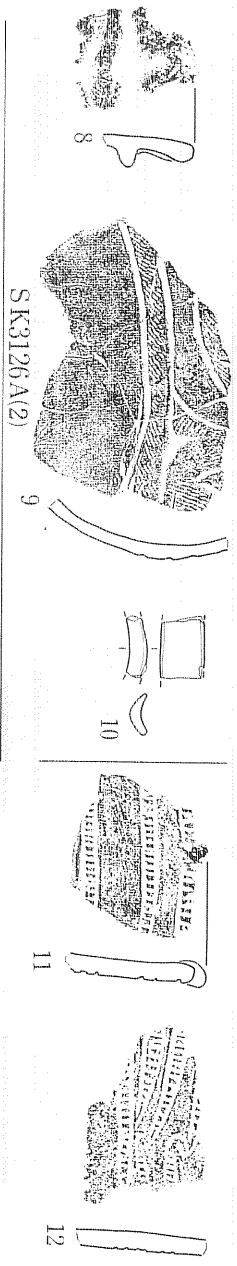
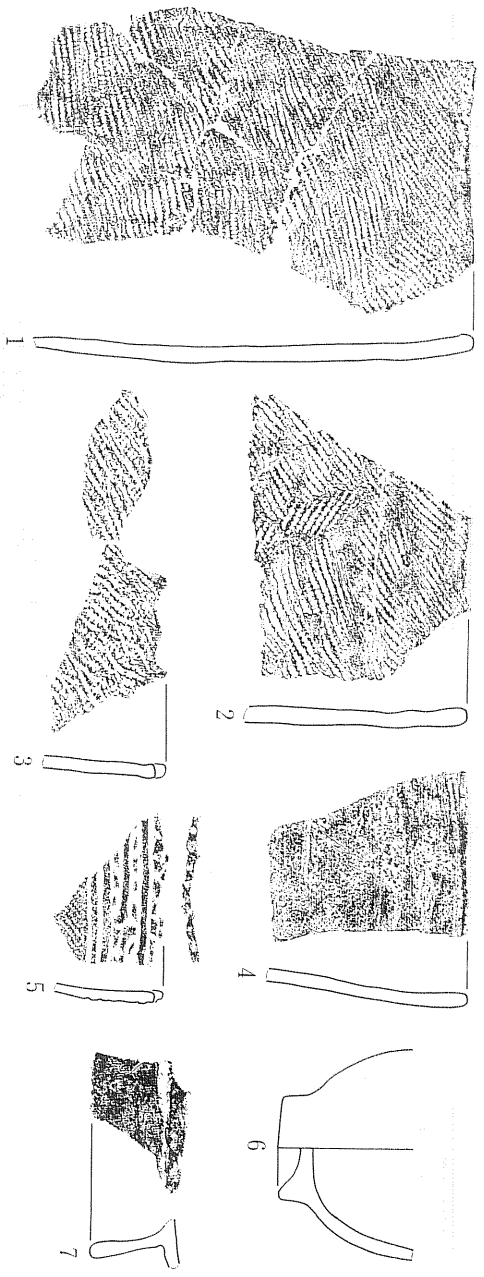
3

4

5







南調査区遺構出土土器類(44) (SK3126A(2)・3127・3128・3129・3133・3135・3140)