秋田県仙北郡仙北町高梨字田茂木3—3
仙北町公民館内
秋田県払田柵跡調査事務所

秋田県文化財調査報告書第55集

出羽丘陵総合開発事業地域内遺跡分布調査報告書

1978. 3

秋田県埋蔵文化財センター

秋田県教育委員会

序

出羽丘陵総合開発計画は，秋田県と出羽丘陵開発促進協議会（13市町村加盟）の共同構想により，昭和60年度を目標に進めている地域総合開発事業であります。

その内容は，農林業の近代化，内陸工業団地形成，生産環境の整備，レクリエーション地域の整備等多岐にわたるものであります。

出羽丘陵地域には周知の遺跡234ヵ所がありますが，本年度は本荘市外6町に及ぶ1,600haの地域での遺跡分布調査を実施した結果，37ヵ所の新しい遺跡が発見されております。これらの遺跡の保護及び記録保存等について事業主体市町村と協議の上配慮していきたいと思っています。

調査にあたり，調査員及び関係市町村教育委員から多大の協力をいただきました。心から感謝の意を表する次第です。

昭和53年3月

秋田県教育委員会

教育長　畠山芳郎

目　　次

序

〔例言〕

1．調査の目的及び体制……1

2．遺跡の内容……2

3．遺跡一覧表……15

4．分布地図……17

〔例言〕

1．本報告書は昭和52年度調査した出羽丘陵開発地域内遺跡分布調査の報告書である。

2．本調査は国庫補助を得て秋田県教育委員会が主体となって進めたものである。

3．調査は関係市町村全域でなく，各市町村の中の開発計画地域内だけを調査したものである。

4．本報告書は調査員から提出された調査カードをもとにして秋田県教育庁文化課が編集したものである。

5．本調査には下記の教育委員会の協力があった。

本荘市教育委員会，雄和町教育委員会，岩城町教育委員会，大内町教育委員会，東由利町教育委員会，協和町教育委員会，羽後町教育委員会

1. 調査の目的及び体制

1) 目 的

昭和60年度を目標とした県の出羽丘陵開発基本構想を受け，昭和50年度から54年度まで5ヶ年に出羽丘陵地域の関係市町村で，出羽丘陵開発促進協議会をつくり総合開発を実施しようとしている。このような開発工事着工前に分布調査を実施し，遺跡の周知徹底をはかると共に，その記録保存と保護に資するため分布調査を実施しようととするものである。

2) 計画の概要

(1) 調査主体　　秋田県教育委員会

(2) 調査対象地域

本荘市，大内町，岩城町，雄和町，東由利町，協和町，羽後町

(3) 調査面積　　約1,600ha

(4) 調査実施方法

① 開発区域内を歩き，表面採集を行なって遺跡を確認する。

② 必要に応じてボーリング調査及び部分発掘を行なってその有無と範囲を推測する。

(5) 調 査 員

氏　　名	調 査 担 当 地 域
小 松 正 夫	雄和町
伊 藤 種 秋	本荘市・岩城町・東由利町
小 松 正 市	大内町
長 山 幹 丸	協和町
杉 山 一 行	羽後町

(6) 調査期間

昭和52年6月1日～昭和53年3月

2. 遺跡の内容

※遺跡No.は昨年の続きである。

No.	54	遺跡名	宇津野
種別	遺物包含地	土地所有	
現況		時代	縄文時代後期
所在地	秋田県仙北郡協和町船岡字宇津野186		
立地	淀川の河岸段丘上		
範囲	東西 25m　　南北 20m		

出土品，その他　　土器片

淀川の河岸段丘上にある，宇津野部落と野田部落のほぼ中間に位置し，長く水田とされていたものである。今回の整備で陽の目をみたものである。遺物は乏しいようだ。

No.	55	遺跡名	野田A
種別	遺物包含地	土地所有	
現況	水田	時代	縄文時代後期
所在地	秋田県仙北郡協和町船岡字野田130番地132番地		
立地	淀川の河岸段丘上		
範囲	40 m × 20 m		



出土品，その他　　土器片多数，石錘21個，石鏃

先年県道の幅員拡張工事の際も水田内から土器片が出土してあったところで，今回の水田の整備，及び，新道工事にて多量の遺物が出土した。特に石錘21個は50cm×70cm位のところより2個づつかさなり合って出土した。

No.	56	遺跡名	野田B
種別	遺物包含地	土地所有	
現況	水田	時代	縄文時代後期
所在地	秋田県仙北郡協和町船岡字野田126～127番地		
立地	淀川の河岸段丘上		
範囲	30 m × 15 m		



出土品，その他　　土器片多数，石と1個

淀川の河岸段丘上にあり，中野部落から県道が大きく曲り野田部落地域に入る右手（徳昌寺入口の手前）にある水田で，野田A遺跡と続く台地上の遺跡。

No.	57	遺跡名	野　田　C
種別	遺物包含地	土地所有	民　　有
現況	水　田	時代	縄文時代後期
所在地	秋田県仙北郡協和町船岡字野田148番地		
立地	淀川の河岸段丘上		
範囲	15 m × 20 m		

出土品，その他　　土器片，石匙，打製石斧

野田142番地「野田遺跡」として先に報告（昭49年）してあった遺跡に続くものと思われる。野田A，B，Cは殆んど同時代の遺跡であると思われる。整地されたためか142番地ほど遺物はでていない。

No.	58	遺跡名	野　田　D
種別	遺物包含地	土地所有	民　　有
現況	水　田	時代	縄文時代後期
所在地	秋田県仙北郡協和町船岡字野田217番地		
立地	淀川の河岸段丘上 （野田A，B，C，E遺跡より一段上の段丘）		
範囲	15 m × 8 m		



出土品，その他　　土器片

遺跡の中央部分に水路が掘られたため，付近に土器片が散乱している。長く水田中に入っていたためか土器片は黒褐色状になっている。

No.	59	遺跡名	野　田　E
種別	遺物包含地	土地所有	民　　有
現況	水　田	時代	縄文時代後期
所在地	秋田県仙北郡協和町船岡字野田45番地～46番地		
立地	淀川の河岸段丘上		
範囲	25 m × 20 m		

出土品，その他　　土器片多数

淀川の河岸段丘上にあり長く水田となっていたところで，今回の整備によって陽の目をみた遺跡である。土器片が多量にでた。

No.	60	遺跡名	中　野
種別	遺物包含地	土地所有	民　有
現況	水　田	時代	縄文時代後期
所在地	秋田県仙北郡協和町船岡字中野15番地・16番地		
立地	淀川の河岸段丘上		
範囲	15 m × 10 m		



出土品，その他　土器片多数

県道のすぐ上の台地上の水田であるが，遺物はあまり出土していない。

No.	61	遺跡名	中　島　B
種別	遺物包含地	土地所有	民　有
現況	水　田	時代	縄文時代後期
所在地	秋田県仙北郡協和町上淀川字中島１番地		
立地	淀川の河岸段丘上		
範囲	7 m × 8 m		

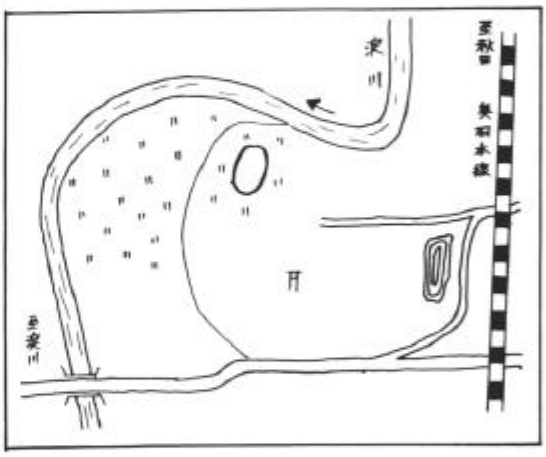

出土品，その他　土器片

先に原野をひらいて果樹園としたときも，土器片や石斧，石匙等出土していたが，今回の整備で土器片がいくらか採集できた。

No.	62	遺跡名	中　村
種別	遺物包含地	土地所有	公　有
現況	淀川小学校敷地	時代	縄文時代後期
所在地	秋田県仙北郡協和町中淀川字中村16番地		
立地	淀川の河岸丘上		
範囲	30 m × 40 m		

出土品，その他　土器片，石剣片

遺物の出土地としては知られていたところであるが，敷地工事の方が急に進捗したため，調査に行った時は山を崩した褐色土が黒土の上にかぶせられていたため，調査できなかった。

No.	63	遺跡名	太田台A
種別	遺物包含地	土地所有	民有
現況	畑地	時代	縄文時代後期
所在地	秋田県仙北郡協和町下淀川字逢田太田台12		
立地	淀川の河岸段丘上		
範囲	20 m × 20 m		

出土品，その他　　土器片

現在畑地としてアスパラガス，煙草の栽培がなされているため，土器片の採集はあまりできなかった。また，耕作のためか，土器片も小さいものばかりだった。

No.	64	遺跡名	太田台B
種別	遺物包含地	土地所有	民有
現況	畑地	時代	縄文時代後期
所在地	秋田県仙北郡協和町下淀川大字逢田字太田台18		
立地	淀川の河岸段丘上		
範囲	20 m × 15 m		

出土品，その他　　土器片

現在畑地及び煙草の乾燥ハウスに利用されている。ここも耕作されているためか，土器片は小片ばかりである。

No.	65	遺跡名	鏡台
種別	遺物包含地	土地所有	民有
現況	畑地及び道路	時代	縄文時代中期
所在地	秋田県仙北郡協和町小種字鏡台2—2		
立地	雄物川の河岸段丘上		
範囲	10 m × 20 m		

出土品，その他　　土器片

雄物川の河岸段丘の畑地（煙草畑）及び，道路（農道）の路肩に遺物が散乱している。

No.	66	遺跡名	太平山
種別	遺物包含地	土地所有	民有
現況	畑地	時代	縄文時代後期
所在地	秋田県仙北郡協和町小種字泉沢山6—2		
立地	雄物川の河岸段丘上		
範囲	30 m × 50 m		

出土品，その他　土器片，凹石，石ベラ

雄物川の河岸段丘上の山林であったところを開拓したもので，土器片よりは石器及び剥片が多く出土している。

No.	67	遺跡名	沖村
種別	遺物包含地	土地所有	民有
現況	畑地	時代	奈良へ平安時代
所在地	秋田県河辺郡雄和町田草川字沖村		
立地	岩見川の河岸段丘上		
範囲	10 m × 20 m		

出土品，その他　須恵器，甕小片一点

岩見川の河岸段丘上であるが，周囲は開田によりほとんど破壊されている。

No.	68	遺跡名	八木山沢
種別	遺物包含地	土地所有	公・民有
現況	荒地一部煩	時代	縄文時代
所在地	秋田県河辺郡雄和町萱ヶ沢字八木山沢		
立地	沢を2つに分断している凸出尾根の平担部に位置		
範囲	30 m × 20 m		

出土品，その他　土器片小数

中央部に黒色の包含層が50cm程堆積し，保存が良さそうだが，西側は一部削平されている。

No.	69	遺跡名	堤　　根
種　別	遺物包含地	土地所有	民　　有
現　況	山林（杉）	時　代	縄文時代
所在地	秋田県河辺郡雄和町椿川字堤根45		
立　地	安養寺川に南面する舌状台地		
範　囲	5 m × 20 m		

出土品，その他　　土器片小数

新設道路（秋田空港事業）のカッティングに柱穴状ピット3あり，遺跡の約半分は道路の切り割で破壊されている。

No.	70	遺跡名	関　　田
種　別	遺物包含地	土地所有	民　　有
現　況	畑　地	時　代	縄文時代
所在地	秋田県河辺郡雄和町椿川字関田75		
立　地	安養寺川に南面する台地		
範　囲	10 m × 30 m		

出土品，その他　　土器片小数

遺跡南方は宅地造成時にかなり削り取られたものと考えられる。

No.	71	遺跡名	地　張　山
種　別	遺物包含地	土地所有	民　　有
現　況	畑　地	時　代	縄文時代
所在地	秋田県河辺郡雄和町椿川字地張山58		
立　地	安養寺川に南面する台地		
範　囲	10 m × 20 m		

出土品，その他　　土器片小数

遺跡南半は宅地造成時に削り取られたものと考えられる。

No.	72	遺跡名	大　原　田
種　別	遺物包含地	土地所有	民　　有
現　況	苗　園	時　代	縄　文　時　代
所在地	秋田県本荘市南の股字大原田1		
立　地	テラス状台地		
範　囲	0.5 ha		

出土品，その他　　石鏃

No.	73	遺跡名	西　大　台
種　別	遺物包含地	土地所有	
現　況	原野・道跡・畑地	時　代	
所在地	秋田県本荘市三川字西大台139		
立　地	丘　　陵		
範　囲	50 m × 30 m		

出土品，その他　　羽口，鉄滓

No.	74	遺跡名	烏　森　I
種　別	遺物包含地	土地所有	民　　有
現　況	畑　地	時　代	縄　文　時　代
所在地	秋田県由利郡岩城町内道川字烏森30—1		
立　地	君ヶ野川の河岸段丘上		
範　囲	50 m × 100 m		

出土品，その他　　縄文土器片

No.	75	遺跡名	烏森 II
種別	遺物包含地	土地所有	民有
現況	畑地	時代	平安時代
所在地	秋田県由利郡岩城町内道川字烏森30—1		
立地	君ヶ野川の河岸段丘上		
範囲	50 m × 100 m		

出土品，その他　土師器片

No.	76	遺跡名	岩館 II
種別	遺物包含地	土地所有	民有
現況	畑地宅地	時代	縄文時代中期～後期
所在地	秋田県由利郡東由利町蔵字岩館128—1—4		
立地	高瀬川の河岸段丘上		
範囲	50 m × 100 m		

出土品，その他　縄文土器片，石鏃，石匙，凹石

No.	77	遺跡名	岩館 I
種別	館跡	土地所有	民有
現況	畑地	時代	南北朝時代
所在地	秋田県由利郡東由利町蔵字岩館69		
立地	高瀬川の河岸段丘上		
範囲	100 m × 100 m		

出土品，その他　蔵骨器（甕），青磁器片

No.	78	遺跡名	田子の沢
種別	遺物包含地	土地所有	民有
現況	畑地・原野	時代	
所在地	秋田県由利郡東由利町蔵字田子の沢40～45		
立地	高瀬川沿いの丘陵先端		
範囲	50 m × 100 m		

出土品，その他

No.	79	遺跡名	中台
種別	遺物包含地	土地所有	民有
現況	畑地・原野	時代	
所在地	秋田県由利郡東由利町杉森字中台21		
立地	石沢川支流の台地上		
範囲	50 m × 100 m		

出土品，その他　石匙

No.	80	遺跡名	周治谷地 II
種別	遺物包含地	土地所有	民有
現況	畑地	時代	
所在地	秋田県由利郡東由利町黒渕字周治谷地11—5		
立地	高瀬川支流の台地上		
範囲	20 m × 20 m		

出土品，その他　土器片

No.	81	遺跡名	周治谷地 I
種別	遺物包含地	土地所有	民有
現況	畑地	時代	縄文時代中期
所在地	秋田県由利郡東由利町黒渕字周治谷地11—3		
立地	高瀬川支流の台地上		
範囲	10 m × 30 m		

出土品，その他　土器片

No.	82	遺跡名	中小屋
種別	遺物包含地	土地所有	民有
現況	杉植栽地	時代	縄文時代
所在地	秋田県由利郡大内町加賀沢字中小屋		
立地	芋川南岸500m山ぞいの台地上		
範囲	20 m × 30 m		



出土品，その他　土器片，土器片多数，石器多数，石べら，打製石斧

林中であったためか，現在まで全然知られていなかったがバイパス工事により偶然発見された確認された。

No.	83	遺跡名	古館
種別	遺物包含地	土地所有	民有
現況	田及び原野	時代	縄文時代
所在地	秋田県由利郡大内町岩谷町字古館126		
立地	芋川南岸小台地		
範囲	5 m × 8 m		

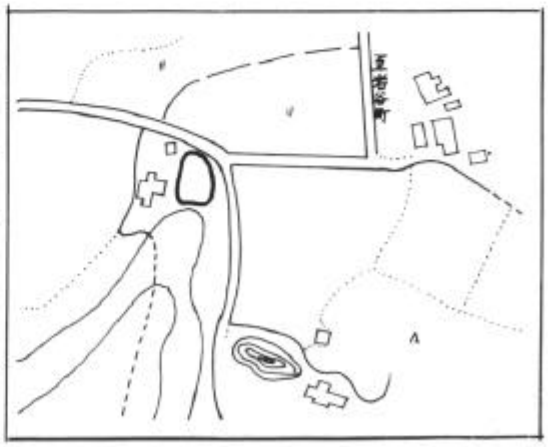

出土品，その他　石器，磨製石斧4個

数年前台地上を開こんした際出土した石斧他石鏃，土器片も出たらしいが無関心のため棄てられたらしい。

No.	84	遺跡名	飛　　川
種　別	遺物包含物	土地所有	民　　有
現　況	杉植林地	時　代	縄　文　時　代
所在地	秋田県由利郡大内町北福田字飛川沢入80		
立　地			
範　囲	不明（100 m × 200 m）		

出土品，その他　　土器，その他土器片

付近耕地(田)を整理の際，地下4.50cmより埋木と須恵器破片らしきものが出土したことがある，また相当前より付近住民が石鏃を拾っている。

No.	85	遺跡名	天　童　山
種　別	遺物包含物	土地所有	民　　有
現　況	原野及び畑地	時　代	不　　明
所在地	秋田県由利郡大内町三川字白山田		
立　地			
範　囲	不明（100 m ×200 m）		



出土品，その他　　石器多数，打製石斧，石鏃（未完成品）

平地に孤立した面積２万㎡位の小丘は，展望もよく付近住民の憩い場でもあった。石器製作の際の剥片と思われるものの中に，やや完成品も数個あり，土器の破片らしきもの１個発見された。

No.	86	遺跡名	中　田　山　Ⅰ
種　別	遺物包含物	土地所有	民　　有
現　況	畑　地	時　代	縄　文　時　代
所在地	秋田県雄勝郡羽後町水沢字中田山39		
立　地	丘　陵　突　端		
範　囲	南北100 m　東西50 m		

出土品，その他　　土器片（２），石鏃（１），石片（１）

突き出た台地状の低い丘陵が二つあり，そのどちらにも遺物が散布している。しかし遺物の量は少ない。

No.	87	遺跡名	中　山
種別	遺物包含地	土地所有	民　有
現況	山　林	時代	縄文時代
所在地	秋田県雄勝郡羽後町新町字中山2－1		
立地	丘陵端		
範囲	東西10 m　南北20 m		



出土品，その他　石ベラ1，石器片2，土器片3

沢のつきあたりの小高い山の頂上付近に，遺物が少量散布していた。ブルドーザーが道をつくるため表土を薄くけずった際出土したものと思われる。包含層が非常に浅いため，遺物も少ないものと思われる。

No.	88	遺跡名	馬場野
種別	遺物包含地	土地所有	民　有
現況	畑　地	時代	縄文時代中期
所在地	秋田県雄勝郡羽後町林崎字馬場野5.6.7		
立地	丘陵端		
範囲	南北50 m　東西20 m		

出土品，その他　縄文土器片，石ベラ，石器片

この丘陵の先端には林崎遺跡，裏側の水沢には，中田山遺跡と，遺跡の多い丘陵である。本遺跡は散布している遺物は少ないが包含されているものが多いと思われる。

No.	89	遺跡名	中田山 II
種別	遺物包含地	土地所有	民　有
現況	畑　地	時代	縄文時代
所在地	秋田県雄勝郡羽後町水沢字中田山55		
立地	丘陵端		
範囲	東西50 m　南北50 m		

出土品，その他　縄文土器片，石ベラ(2)，石片

遺跡の多い丘陵の中に本遺跡もある。しかし畑の中に散布している遺物の量は少なく散布範囲もせまい小さい遺跡と思われる。

No.	90	遺跡名	体　　林
種　別	遺物包含物	土地所有	民　　有
現　況	畑　　地	時　代	縄文遺包含地
所在地	秋田県雄勝郡羽後町堀内字体林２		
立　地	丘陵先端（台地状）		
範　囲	東西30 m　　南北70 m		

出土品，その他　　以前は，相当遺物が出土したとの事であるが盗掘が多く現在は散布遺物も見あたらない。

3. 遺跡一覧表

※No.は昭和51年度の続きである。

No.	遺跡名	所在地	種別	現況	遺物	備考
54	宇津野	秋田県仙北郡協和町 船岡字宇津野186	遺物包含地		土器片	
55	野田A	秋田県仙北郡協和町 船岡字野田130～132番地	遺物包含地	水田	土器片多数，石錘21個 石鏃	
56	野田B	秋田県仙北郡協和町 船岡字野田126～127番地	遺物包含地	水田	土器片多数，石と1個	
57	野田C	秋田県仙北郡協和町 船岡字野田148番地	遺物包含地	水田	土器片，石匙打製石斧	
58	野田D	秋田県仙北郡協和町 船岡字野田217番地	遺物包含地	水田	土器片	
59	野田E	秋田県仙北郡協和町 船岡字野田45～46番地	遺物包含地	水田	土器片多数	
60	中野	秋田県仙北郡協和町 船岡字中野15～16番地	遺物包含地	水田	土器片多数	
61	中島B	秋田県仙北郡協和町 上淀川字中島1番地	遺物包含地	水田	土器片	
62	中村	秋田県仙北郡協和町 中淀川字中村16番地	遺物包含地	淀川小学校敷地	土器片，石剣片	
63	太田台A	秋田県仙北郡協和町 下淀川字逢田太田台12	遺物包含地	畑地	土器片	
64	太田台B	秋田県仙北郡協和町 下淀川大字逢字太田台18	遺物包含地	畑地	土器片	
65	鏡台	秋田県仙北郡協和町 小種字鏡台2－2	遺物包含地	畑地及び道路	土器片	
66	太平山	秋田県仙北郡協和町 小種字泉沢山6－2	遺物包含地	畑地	土器片凹石，石ベラ	
67	沖村	秋田県河辺郡雄和町 田草川字沖村	遺物包含地	畑地	須恵器甕小片点	
68	八木山沢	秋田県河辺郡雄和町 萱ヶ沢字八木山沢	遺物包含地	荒地 一部畑	土器片少数	
69	堤根	秋田県河辺郡雄和町 椿川字堤根45	遺物包含地	山林（杉）	土器片少数	
70	関田	秋田県河辺郡雄和町 椿川字関田75	遺物包含地	畑地	土器片少数	
71	地張山	秋田県河辺郡雄和町 椿川字地張山58	遺物包含地	畑地	土器片少数	
72	大原田	秋田県本荘市 南の股字大原田1	遺物包含地	苗園	石鏃	
73	西大台	秋田県本荘市 三川字西大台134	遺物包含地	原野，道跡 畑地	羽口，鉄滓	
74	烏森I	秋田県由利郡岩城町内 道川字烏森30－1	遺物包含地	畑地	縄文土器片	

No.	遺跡名	所在地	種別	現況	遺物	備考
75	烏森 II	秋田県由利郡岩城町内道川字烏森30－1	遺物包含地	畑地	土師器片	
76	岩館 II	秋田県由利郡東由利町蔵字岩館128－1～4	遺物包含地	畑地，宅地	縄文土器片，石鏃，石匙，凹石	
77	岩館 I	秋田県由利郡東由利町蔵字岩館69	館跡	畑地	蔵骨器(甕)青磁器片	
78	田子の沢	秋田県由利郡東由利町蔵字田子の沢40～45	遺物包含地	畑地，原野		
79	中台	秋田県由利郡東由利町杉森字中台21	遺物包含地	畑地，原野	石匙	
80	周治谷地 II	秋田県由利郡東由利町黒渕字周治谷地11－5	遺物包含地	畑地	土器片	
81	周治谷地 I	秋田県由利郡東由利町黒渕字周治谷地11－3	遺物包含地	畑地	土器片	
82	中小屋	秋田県由利郡大内町加賀沢字中小屋	遺物包含地	杉植栽地	土器片，土器片多数，石器多数，石ベラ，打製石斧	
83	古館石器出土地	秋田県由利郡大内町岩谷町字古館126	遺物包含地	田及び原野	石器，磨製石斧4個	
84	飛川	秋田県由利郡大内町北福田飛川沢入80	遺物包含地	杉植，林地	土器片	
85	天童山遺跡	秋田県由利郡大内町三川学白山田	遺物包含地	原野及び畑地	打製石斧，石鏃	
86	中田山 I	秋田県雄勝郡羽後町水沢字中田山39	遺物包含地	畑地	土器片(2)，石鏃(1)，石片(1)	
87	中山	秋田県雄勝郡羽後町新町字中山2－1	遺物包含地	山林	石ベラ1，石器片2，土器片3	
88	馬場野	秋田県雄勝郡羽後町林崎馬場野5－6－7	遺物包含地	畑地	縄文土器片，石ベラ，石器片	
89	中田山 II	秋田県雄勝郡羽後町水沢字中田山55	遺物包含地	畑地	縄文土器片，石ベラ(2)	
90	体林	秋田県雄勝郡羽後町堀内字体林2	遺物包含地	畑地	石ベラ(1)，石鏃(1)	

4. 遺跡分布図　(1)

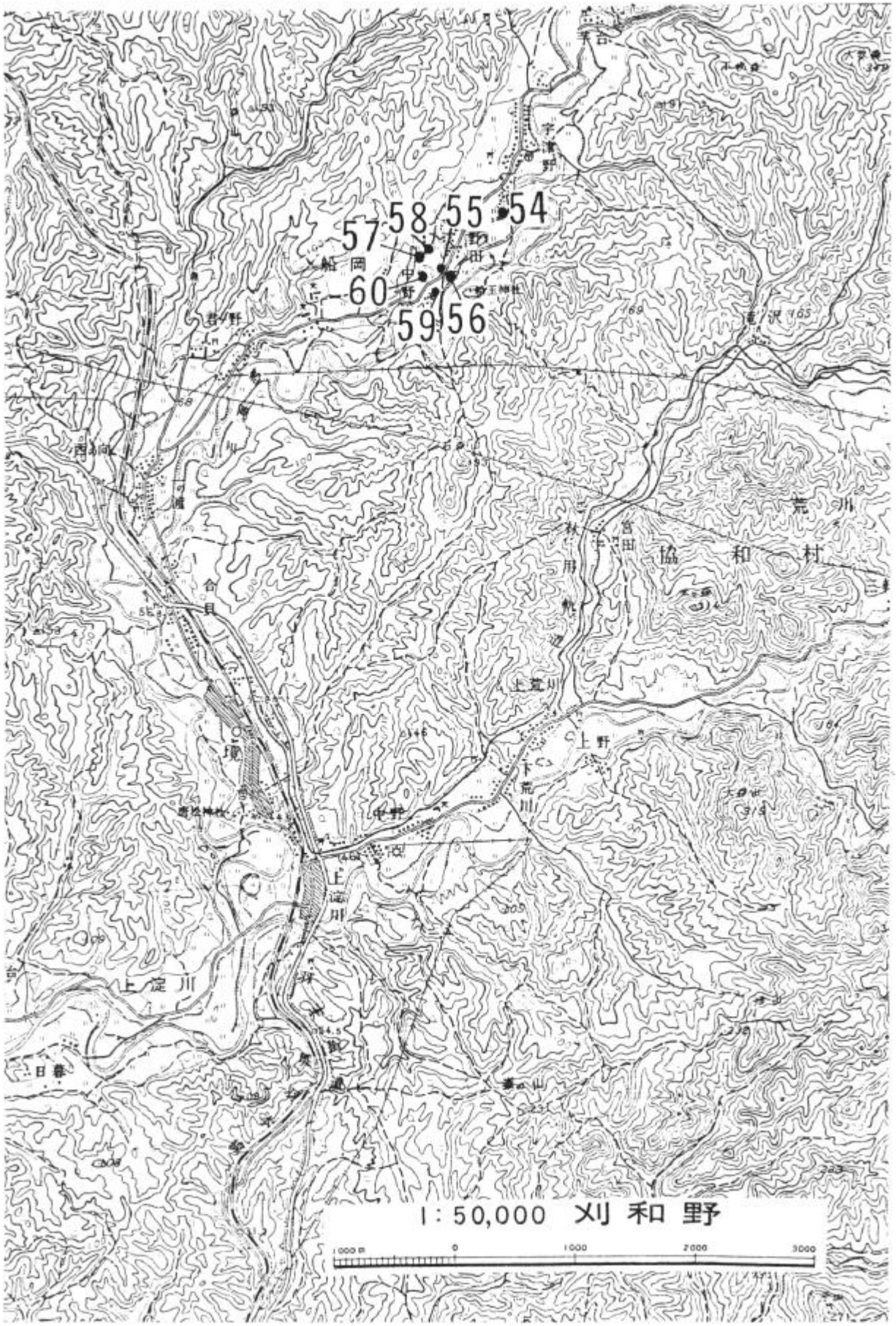

57
58
55
54
60
59
56
船岡
上荒川
上野
上淀川
荒川
協和村
1:50,000 刈和野
1000m
0
1000
2000
3000

(2)

(3)

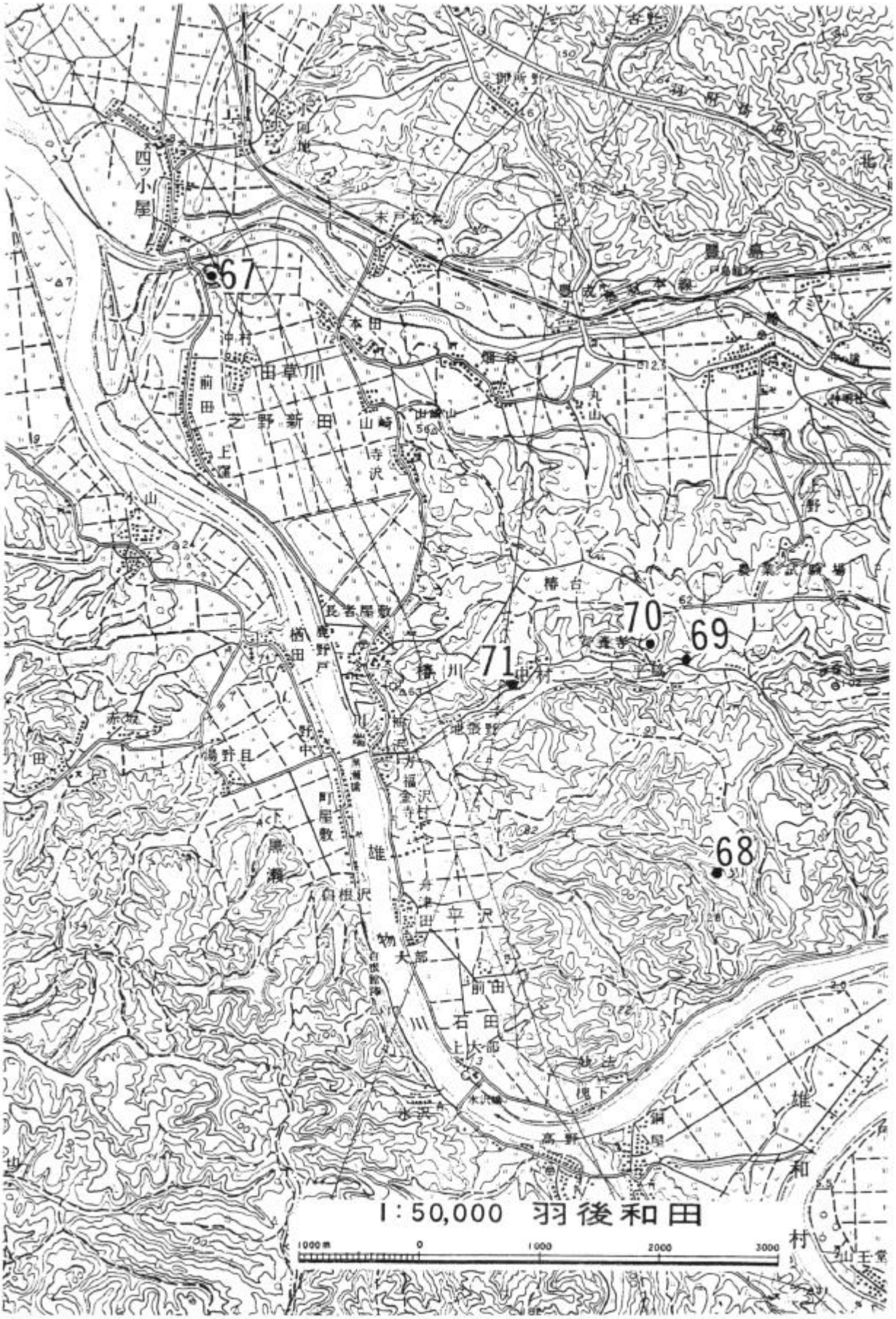

(4)

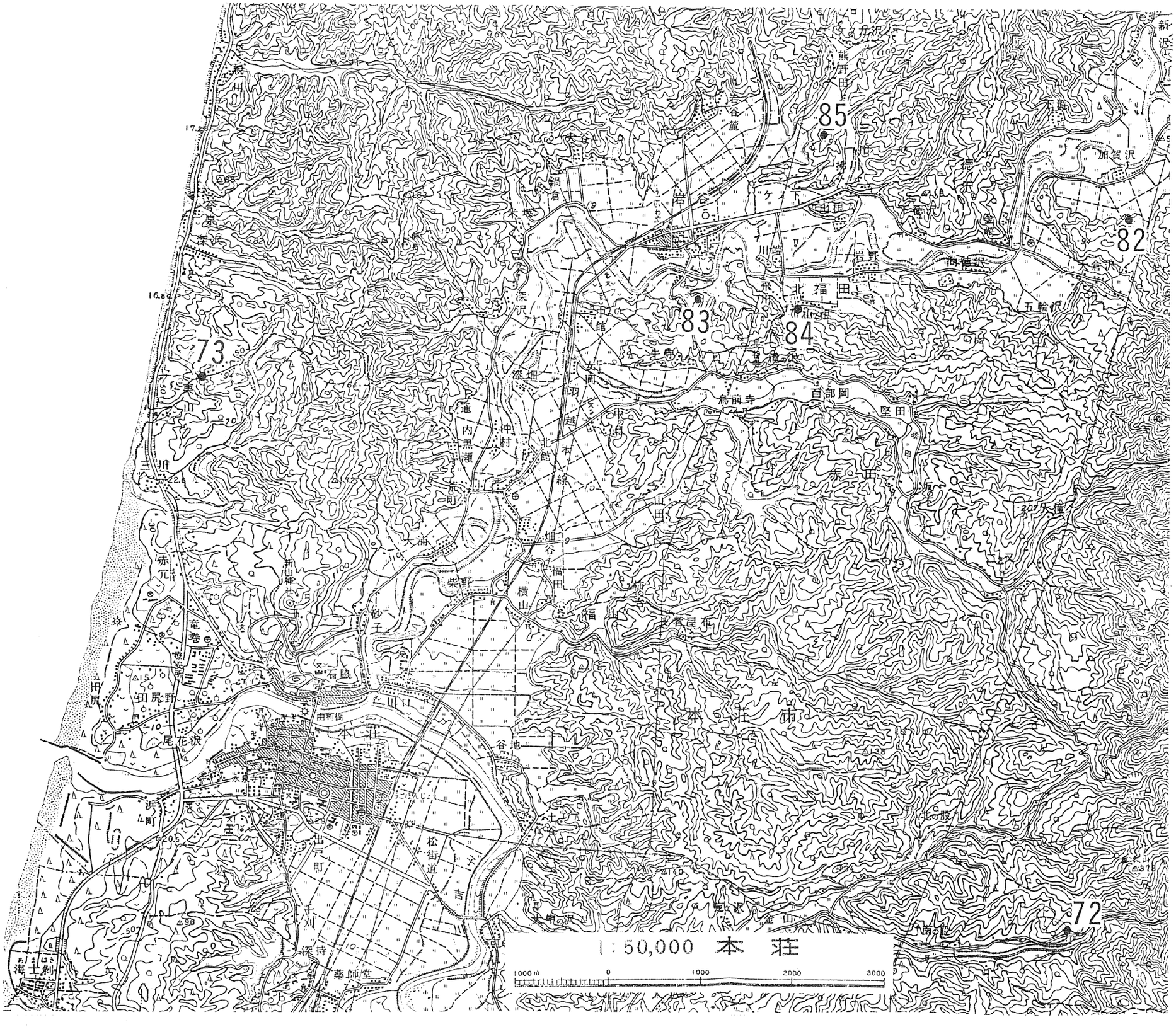

(5)

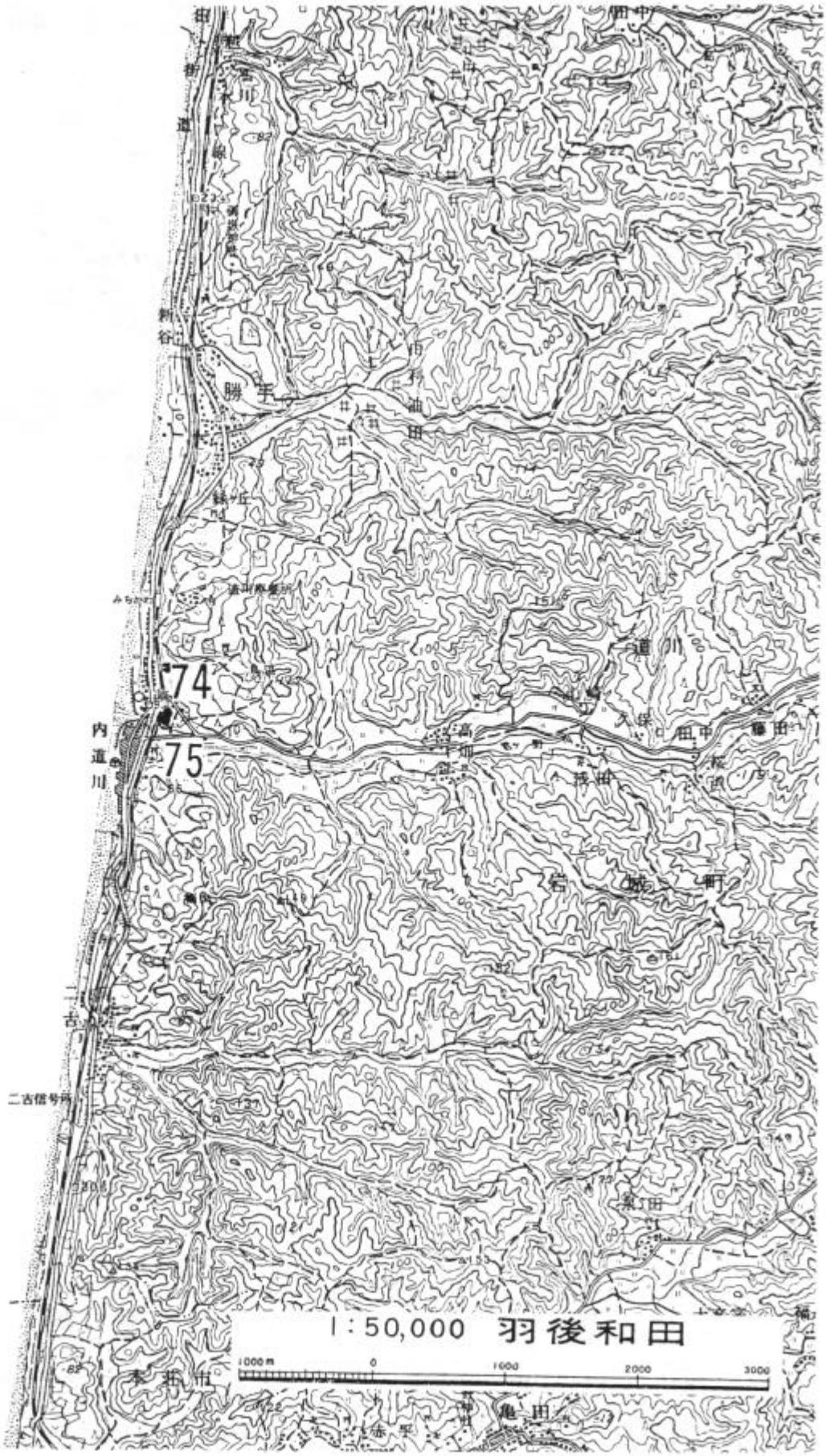

(6)

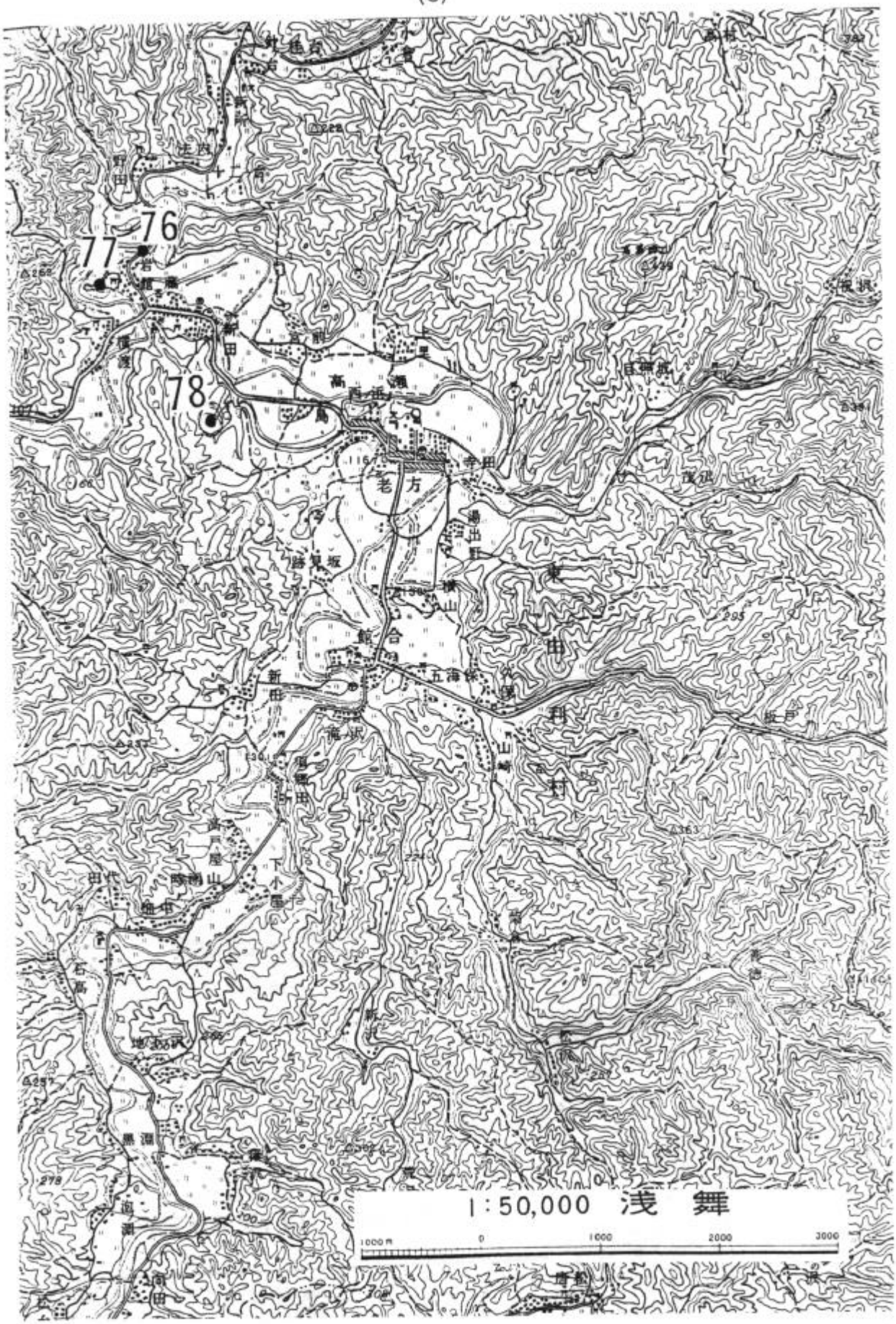

(7)
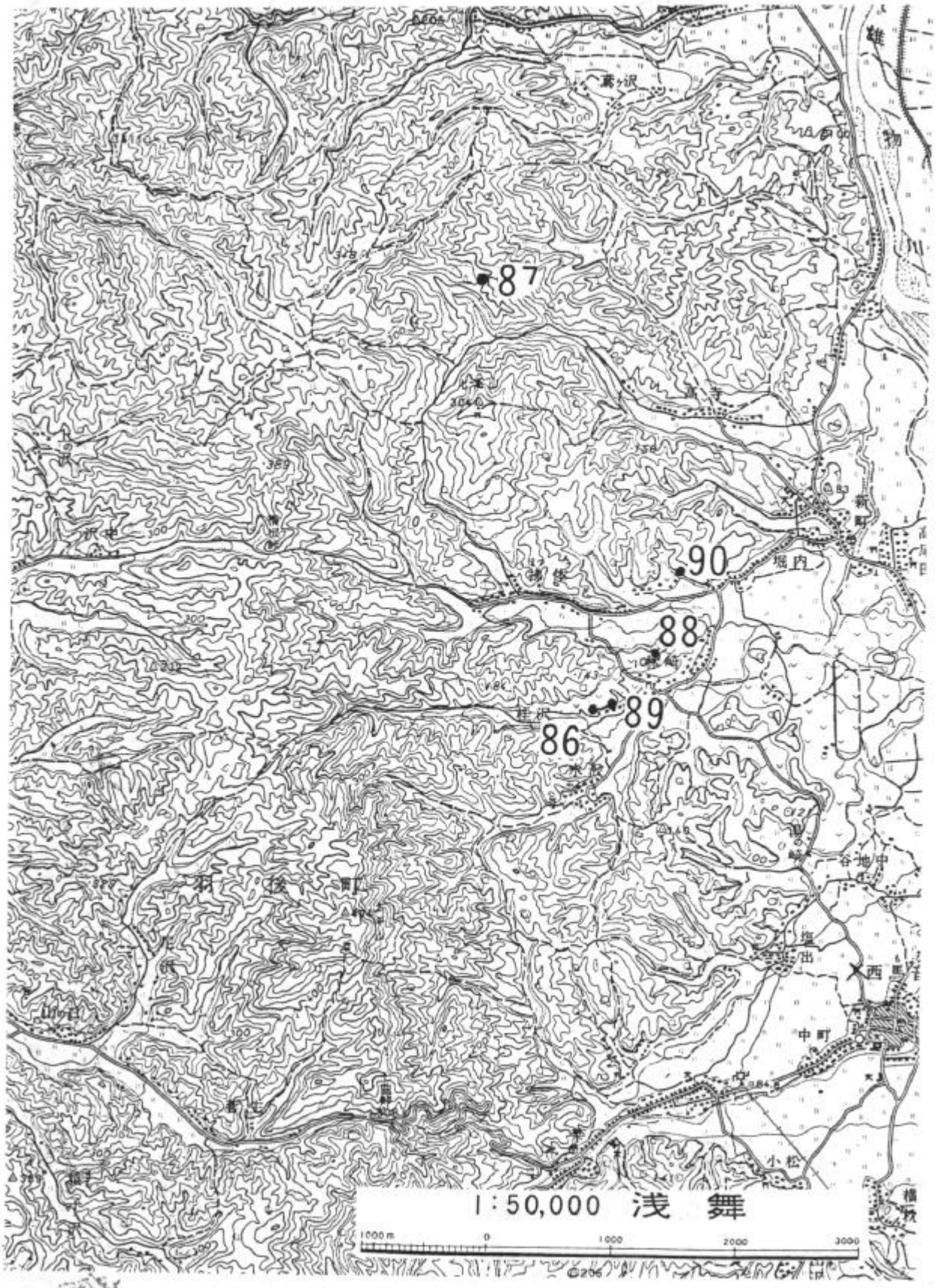
(8)