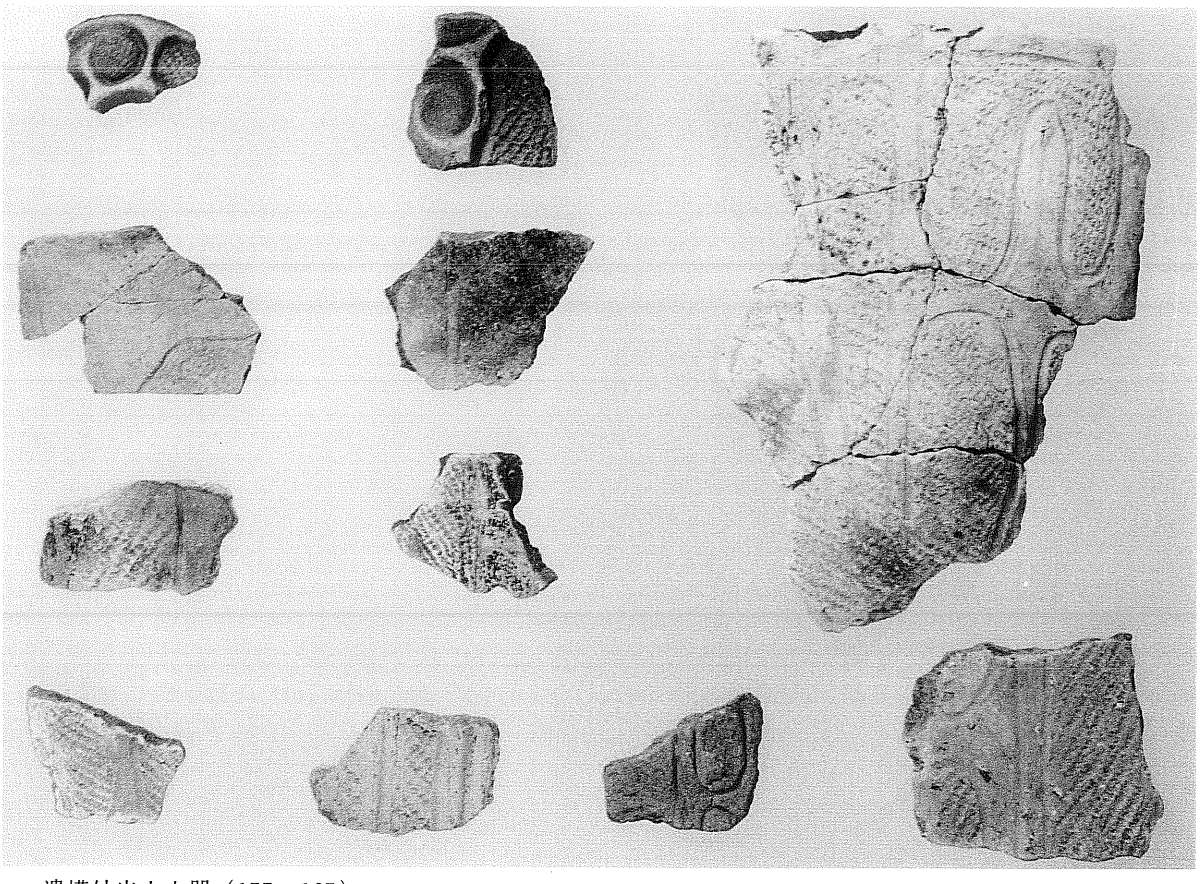

遺構外出土土器（155～165）



遺構外出土土器（166～178）

図版21



遺構外出土土器（179～188）



土製品（１～22）

図版22



遺構内出土石器（１～17）



遺構内出土石器（18～30）

図版23



遺構内出土石器（31～42）



遺構内出土石器（43～52）

図版24



遺構内出土石器（64～77）



遺構内出土石器（78～92）

図版25



遺構内出土石器（93～106）

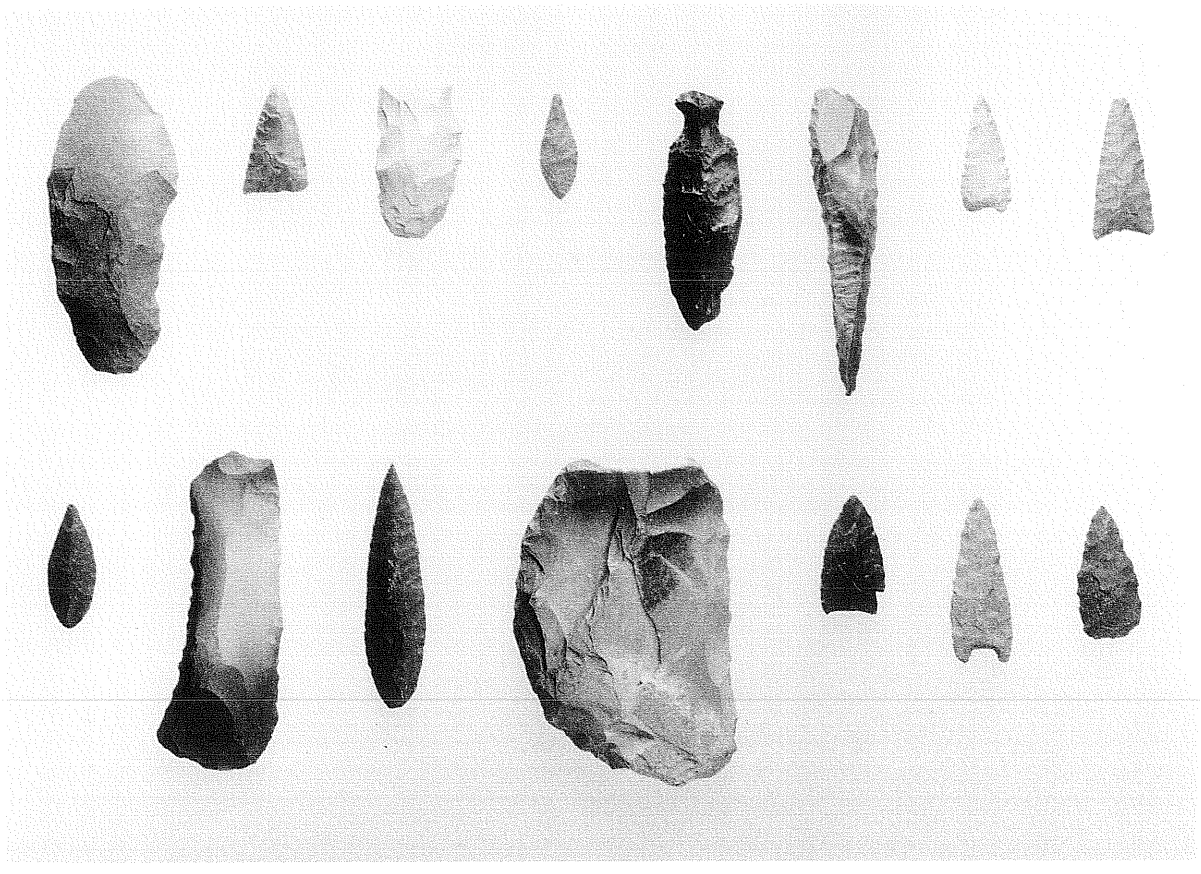

遺構内出土石器（107～121）

図版26



遺構内出土石器（122～133）



遺構外出土石器（155～177）

図版27

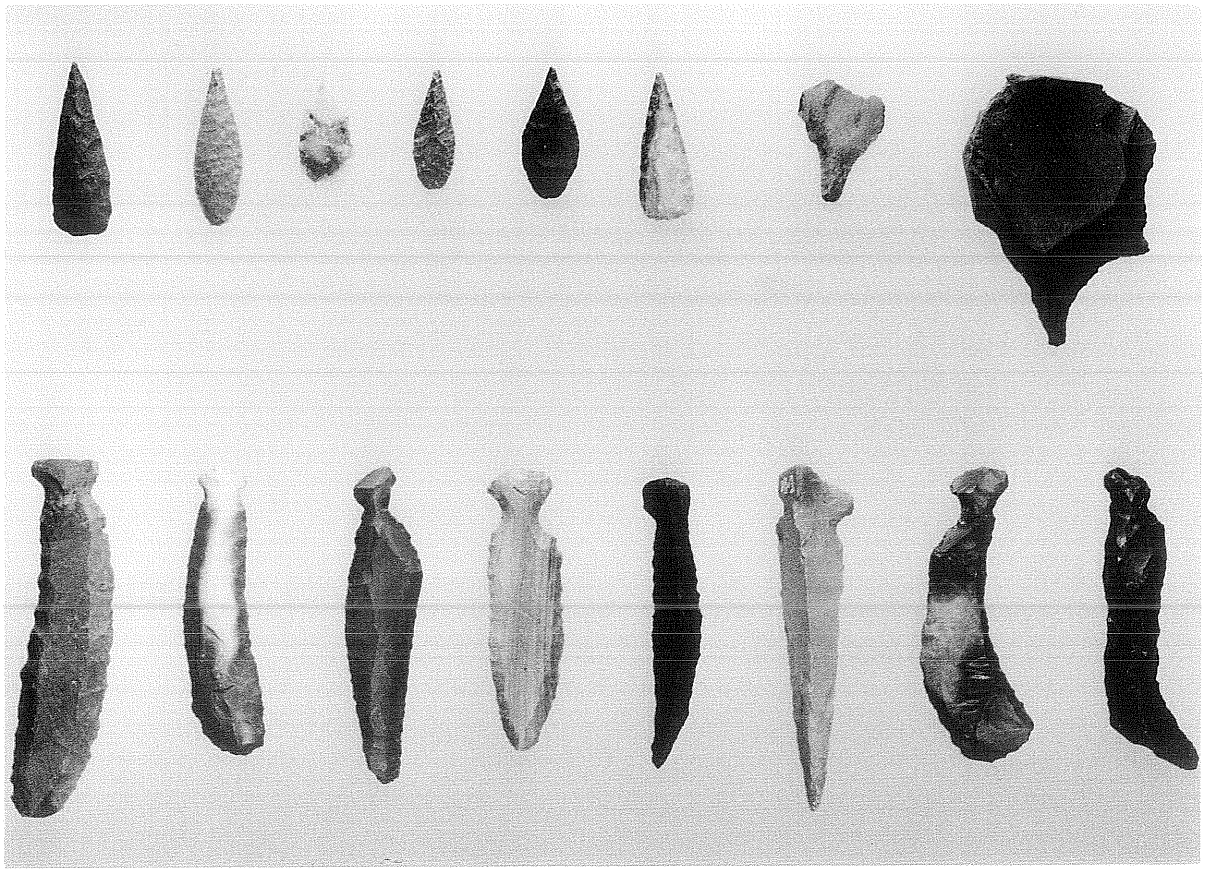

遺構外出土石器（178～193）

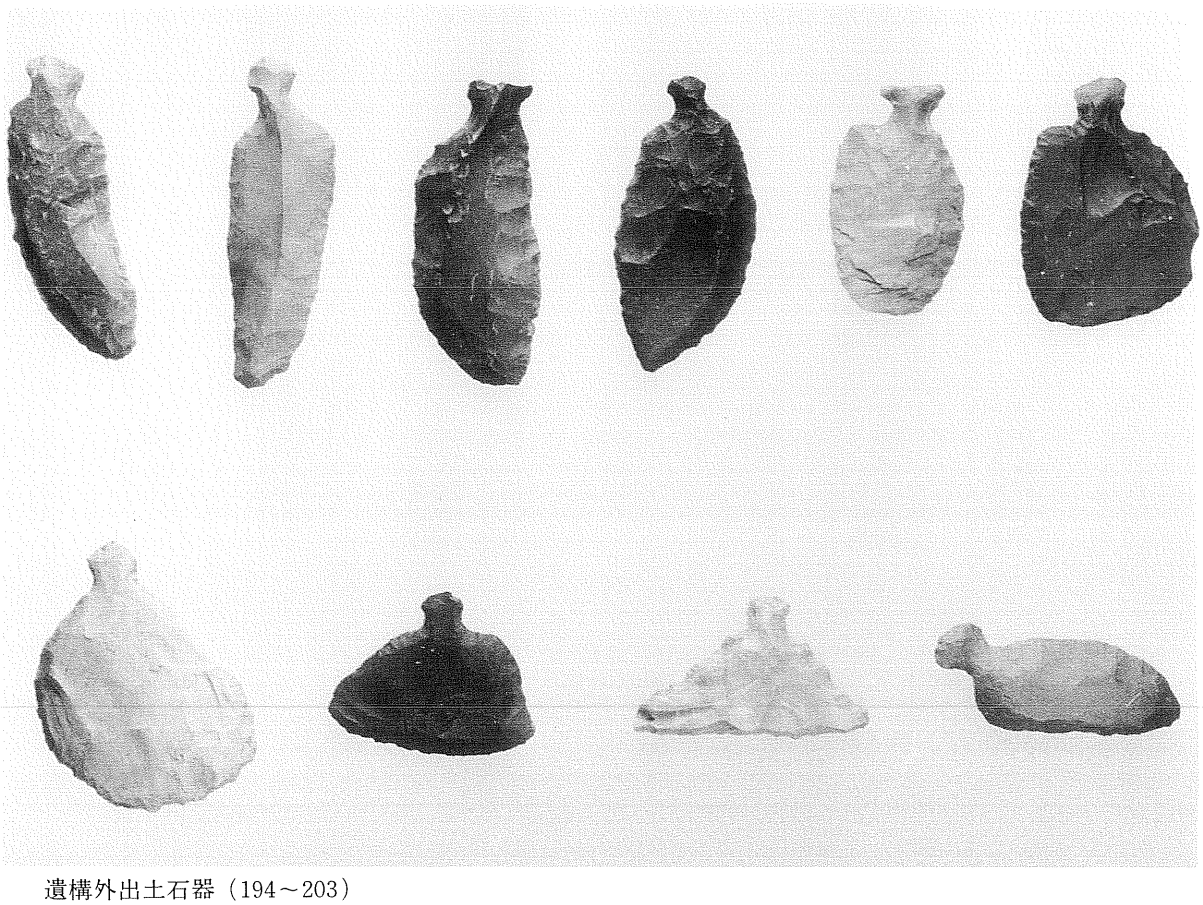

遺構外出土石器（194～203）



遺構外出土石器（204～214）



遺構外出土石器（215～223）

図版29



遺構外出土石器（224～230）

遺構外出土石器（231～236）

図版30



遺構外出土石器（237～242）



遺構外出土石器（243～246）

図版31

報告書抄録

ふりがな	あきたしちのうちいせき
書名	秋田市地ノ内遺跡
副書名	宅地造成に伴う緊急発掘調査報告書
巻次	
シリーズ名	
シリーズ番号	
編著名者	西谷　隆、安田忠市
編集機関	秋田市教育委員会
所在地	〒010　秋田県秋田市山王二丁目1－53　　Tel　0188－66－2246
発行年月日	1997年3月

ふりがな 所収遺跡名	ふりがな 所在地	コード 市町村	コード 遺跡番号	北緯 °′″	東経 °′″	調査期間	調査面積 ㎡	調査原因
ちのうち 地ノ内	あきたしそえがわあざちのうち 秋田市添川字地ノ内	05201		39度 44分 55秒	140度 8分 23秒	19960617～ 19961107	3,000	宅地造成に伴う事前調査

所収遺跡名	種別	主な時代	主な遺構	主な遺物	特記事項
地ノ内	集落跡	縄文(前・中期)	竪穴住居跡　20軒 竪穴遺構　9基 土壙　241基	縄文土器、弥生土器、須恵器、中世陶器、土製品、石器	

秋田市
地ノ内遺跡
—宅地に伴う緊急発掘調査報告書—
平成9年3月
編集・発行　秋田市教育委員会
印　　刷　二田印刷株式会社