



1. 2A区畝溝完掘状況（東より）



2. 2B区完掘状況（西より）




1. 2D区遺構完掘状況（西より）



2. 2D区北壁土層（南西より）





1. 3区遺構完掘状況（南より）



2. 3区西壁土層（東より）



1. 掘削状況（南より）



2. 作業風景（北西より）





1. 調査前全景(1) (東より)



2. 調査前全景(2) (西より)




1. 1A区完掘状況（東より）



2. 1B区完掘状況（東より）





1. 1A区南壁土層（北東より）



2. 1B区東壁土層（北西より）



1. 2B区完掘状況（北西より）



2. 2C区完掘状況（東より）





1. 2D区完掘状況（西より）



2. 2E区畦畔検出状況（西より）



1. 2C区西壁土層（東より）




2. 2E区北壁土層（南より）






1. SK201石出土状況（南より）




2. SP201石出土状況（南より）



1. 出土遺物 (SD102 : 4~9・12・13、SD202 : 14・16~18、第V層 : 22・23・25・27・30)





1. 出土遺物 (第IV②層: 35~38、第II③層: 41~47、第I層: 52・54・55・60~62、地点不明: 65・66)



1. 調査前全景(1) (北西より)



2. 調査前全景(2) (南東より)






1. 1A区遺構検出状況（第Ⅱ②層上面）（北西より）



2. 1A区遺構完掘状況（第Ⅱ②層上面）（北西より）



1. 1B区遺構検出状況（北東より）



2. 1A区畦畔検出状況  
（第Ⅲ①層上面）  
（北西より）





1. 1D区完掘状況（北東より）



2. 1A区南壁土層（北西より）



1. SD101完掘状況（南東より）



2. SK101完掘状況（北より）





1. 2A区完掘状況（北西より）



2. 2B区完掘状況(1)（南東より）



1. 2B区完掘状況(2) (北西より)



2. 2C区検出状況 (南東より)





1. 2B区西壁土層（東より）



2. SP202完掘状況（南より）




1. 杭列201・202検出状況（北西より）



2. 杭列201断面（南東より）





1. 杭列202断面 (南西より)



2. 3A区完掘状況 (第Ⅲ④層上面) (北西より)




1. 3B区検出状況（第Ⅱ③層上面）（東より）



2. 3B区完掘状況（第Ⅲ④層上面）（東より）





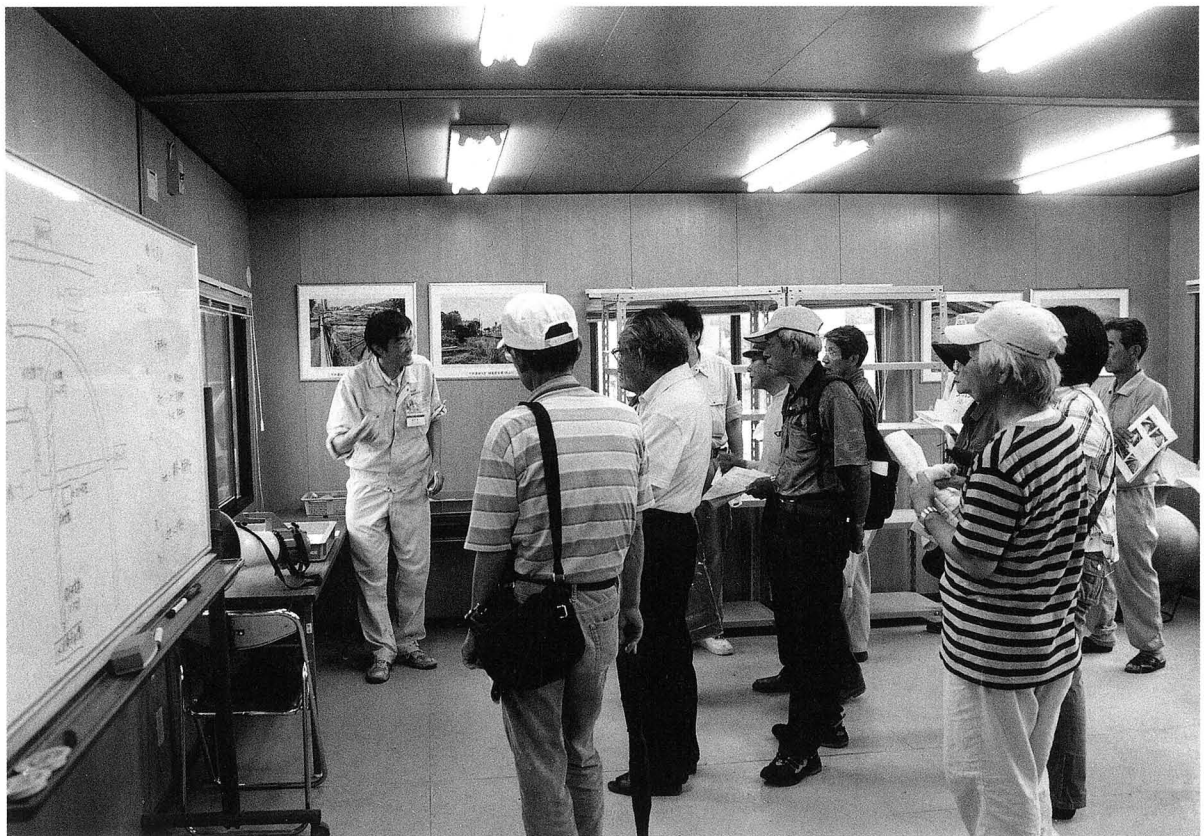
1. 3B区南壁土層（北より）



2. 作業風景（南西より）




1. 現地説明会風景(1)



2. 現地説明会風景(2)






1. 出土遺物（1区第Ⅲ①層：1~4・6・8、1区地点不明：10~12・14・16・17・19、杭列201(1)：20~24)



1. 出土遺物（杭列201(2)：20・23、杭列202：25～29)





1. 出土遺物 (2区第Ⅱ層：30、2区第Ⅲ層：33・34、2区地点不明：35・37・39・40・41・44  
 3区第Ⅱ④層：45、3区第Ⅲ④層：49、3区第Ⅶ層：51、3区地点不明：50・52)

# 報 告 書 抄 録

ふりがな	みどろいせき							
書 名	水泥遺跡 - 4～7次調査 -							
副 書 名	市道小野 202・203 号線道路改良工事に伴う埋蔵文化財発掘調査報告書							
巻 次								
シリーズ名	松山市文化財調査報告書							
シリーズ番号	第 147 集							
編 著 者 名	相原秀仁・宮内慎一・大西朋子							
編 集 機 関	松山市教育委員会 財団法人 松山市生涯学習振興財団埋蔵文化財センター							
所 在 地	市教委：〒 790-0003 松山市三番町 6 丁目 6 - 1 TEL 089-948-6605 埋 文：〒 791-8032 松山市南斎院町乙 6 7 番地 6 TEL 089-923-6363							
発行年月日	西暦 2010 年 3 月 31 日							
ふりがな 所収遺跡名	ふりがな 所在地	コード		北 緯 ° ' "	東 経 ° ' "	調査期間	調査面積 ㎡	調査原因
		市町村	遺跡番号					
みどろ 水泥 4 次	みどろちよう 水泥町 485 外	38201		33° 47' 54"	132° 49' 28"	20070215 ~ 20070531	約 1,293	道路新設工事
みどろ 水泥 5 次	みどろちよう 水泥町 431 の一部外	38201		33° 47' 54"	132° 49' 23"	20070717 ~ 20070928	約 763	道路新設工事
みどろ 水泥 6 次	みどろちよう 水泥町 487-2 の一部外	38201		33° 47' 53"	132° 49' 44"	20071001 ~ 20071227	507	道路新設工事
みどろ 水泥 7 次	みどろちよう 水泥町 453 番の一部外	38201		33° 47' 58"	132° 49' 21"	20080107 ~ 20080630	1813.02	道路新設工事
所収遺跡名	種別	主な時代	主な遺構	主な遺物		特記事項		
水泥 4 次	生産域	近 世	溝・流路・土坑 柱穴・畦畔・鋤址	陶器		水田址より土人形が出土		
水泥 5 次	生産域	古墳時代 古 代  中 世 近 世	溝・流路 流路・土坑・柱穴 畝溝 流路 溝	土師器   磁器		畑址(古代)の検出		
水泥 6 次	生産域	中 世 近 世	溝・柱穴・畦畔・鋤址 土坑	須恵器・瓦		水田址(中世)の検出		
水泥 7 次	生産域	中 世  近 世	溝・土坑・柱穴・小穴 杭列・性格不明・畦畔 鋤址・足跡・畝溝 溝・土坑・鋤址					
要 約	調査では、古墳時代から近世までの遺構と弥生時代から近世までの遺物を確認した。遺構は畦畔、鋤址、畝溝など主に生産遺構を検出した。調査地に隣接する水泥南高井線関連調査の成果をあわせ、今回の調査結果は、水泥地区における古代から近世までの集落様相や土地利用方法を解明する貴重な追加資料となるものである。							



松山市文化財調査報告書 第147集

市道小野202・203号線道路改良工事に伴う埋蔵文化財発掘調査報告書

## 水 泥 遺 跡

－ 4 ～ 7 次調査 －

---

平成22年3月31日 発行

編 集 松 山 市 教 育 委 員 会  
〒790-0003 松山市三番町6丁目6-1  
発 行 TEL (089) 948-6605

財団法人 松山市生涯学習振興財団  
埋 蔵 文 化 財 セ ン タ ー  
〒791-8032 松山市南斎院町乙67番地6  
TEL (089) 923-6363

印 刷 明 星 印 刷 工 業 株 式 会 社  
〒790-0056 松山市土居田町500番地  
TEL (089) 971-7111

---

