





石核・楔形石器（約2/3）




楔形石器 (約2/3)





楔形石器 (約2/3)

図版60



楔形石器・火打ち石（約2/3）



## 報告書抄録

ふりがな	かわつひがしやまだいせきにく							
書名	川津東山田遺跡Ⅱ区							
副書名	四国横断自動車道建設に伴う埋蔵文化財発掘調査報告							
巻次	第41冊							
シリーズ名								
シリーズ番号								
編著者名	森下友子							
編集機関	財団法人 香川県埋蔵文化財調査センター							
所在地	〒762-0024 香川県坂出市府中町南谷5001-4 TEL0877-48-2191							
発行機関	香川県教育委員会・財団法人香川県埋蔵文化財調査センター・日本道路公団							
発行年月日	西暦2002年3月29日							
総頁数	目次等	本文	観察表	図版	写真枚数	挿図枚数	付図枚数	
202頁	24頁	177頁	40頁	62頁	156枚	86枚	1枚	
ふりがな	ふりがな	コード		北緯	東経	調査期間	調査面積	調査原因
所収遺跡名	所在地	町	遺跡				m <sup>2</sup>	
かわつひがしやまだ 川津東山田	かがわけんきかいでし 香川県坂出市	37203		34度 16分 50秒	133度 51分 15秒	1990.8～ 1991.2	8,370	四国横断自 動車道建設 に伴う調査
いせきにく 遺跡Ⅱ区	かわつちよう 川津町							
所収遺跡名	種別	主な時代	主な遺構	主な遺物			特記事項	
川津東山田 遺跡Ⅱ区	集落	旧石器時代		ナイフ形石器・角錐状石器				
		縄文時代か ら弥生時代		石鏃・石匙・打製石包丁・ 弥生土器				
		古墳時代	竪穴住居跡	土師器・須恵器				
		奈良時代か ら鎌倉時代	溝跡・ 河川跡	土師器・須恵器・石帯				
		江戸時代		肥前産陶器				

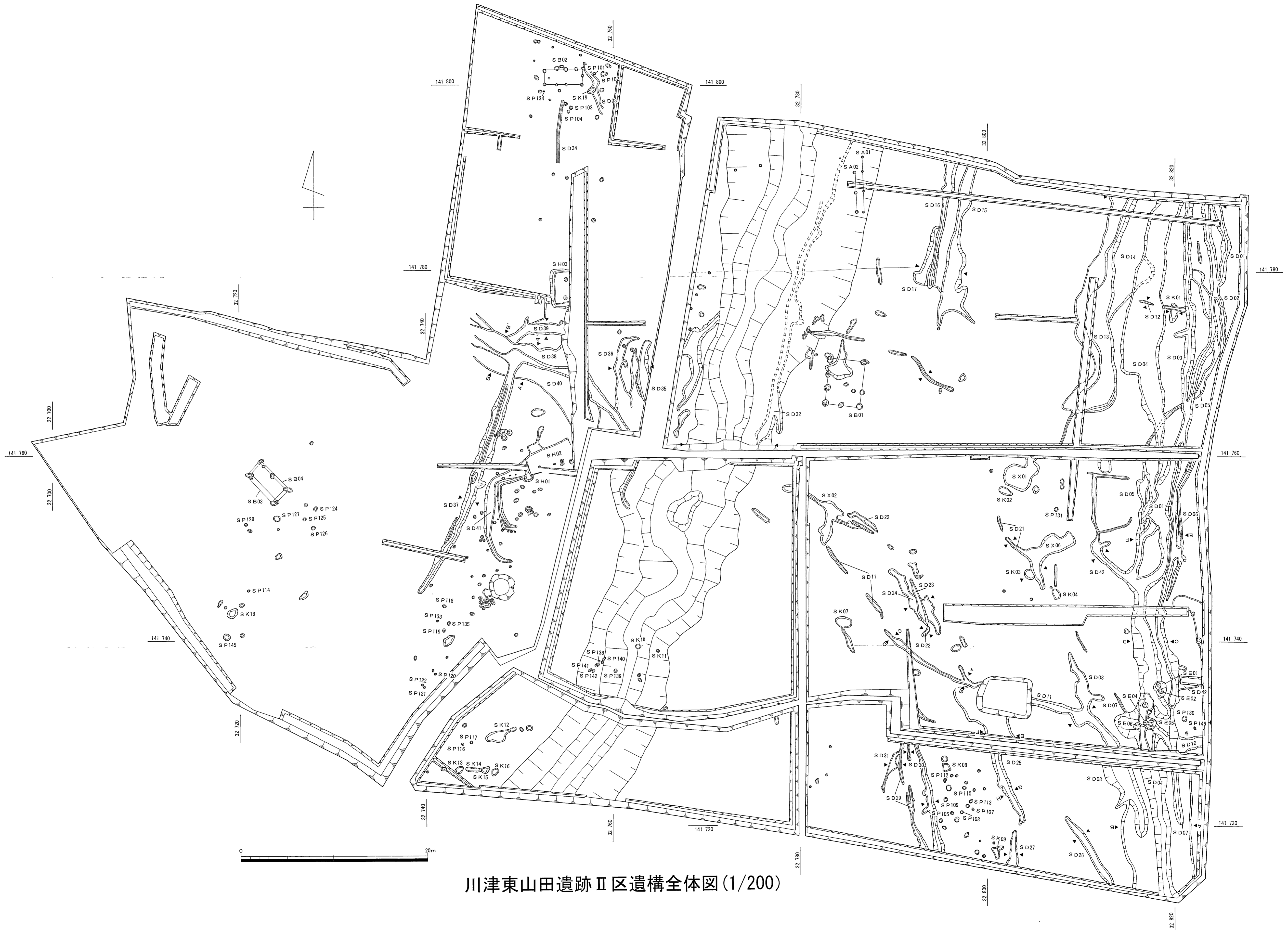
四国横断自動車道建設に伴う  
埋蔵文化財発掘調査報告  
第四十一冊

川津東山田遺跡Ⅱ区

平成14年3月29日 発行

編集 財団法人香川県埋蔵文化財調査センター  
〒762-0024 香川県坂出市府中町南谷5001番の4  
電話 (0877) 48-2191  
発行 香 川 県 教 育 委 員 会  
財団法人香川県埋蔵文化財調査センター  
日 本 道 路 公 団  
印刷 株式会社 へいわ





川津東山田遺跡Ⅱ区遺構全体図(1/200)

