





調査区全景(南から)




調査区北壁土層断面(土層柱状図B・C)(南東から)




調査区東壁土層断面(土層柱状図G~I)(北西から)



S K 02検出状況(西から)



S K 02磔出土状況(西から)



出土遺物

1・2 石鏃 3 吉備系 甕? 4 管状土錘 5 須恵器 甕







調査前風景(南西から)



A区南部第1面全景(南から)




A区東壁土層断面〈柱状図H~I〉(西から)




A区東壁土層断面〈柱状図J〉(西から)






A区第1面S B群完掘状況(西から)



A区第1面S K 19~S K 21検出状況(南から)



A区第1面SK13検出状況(東から)



A区第1面SK13土層断面(北から)






A区北部第2面全景(東から)



B区全景(南上空から)



B区S B 01完掘状況(東から)



B区SK02検出状況(6-3トレンチ北壁)(南から)



B区SK02大形剥片出土状況(南から)







B区SK02遺物出土状況(東から)



発掘調査風景



B区 S K04～S K08完掘状況(南から)



B区 S X01礫出土状況(東から)