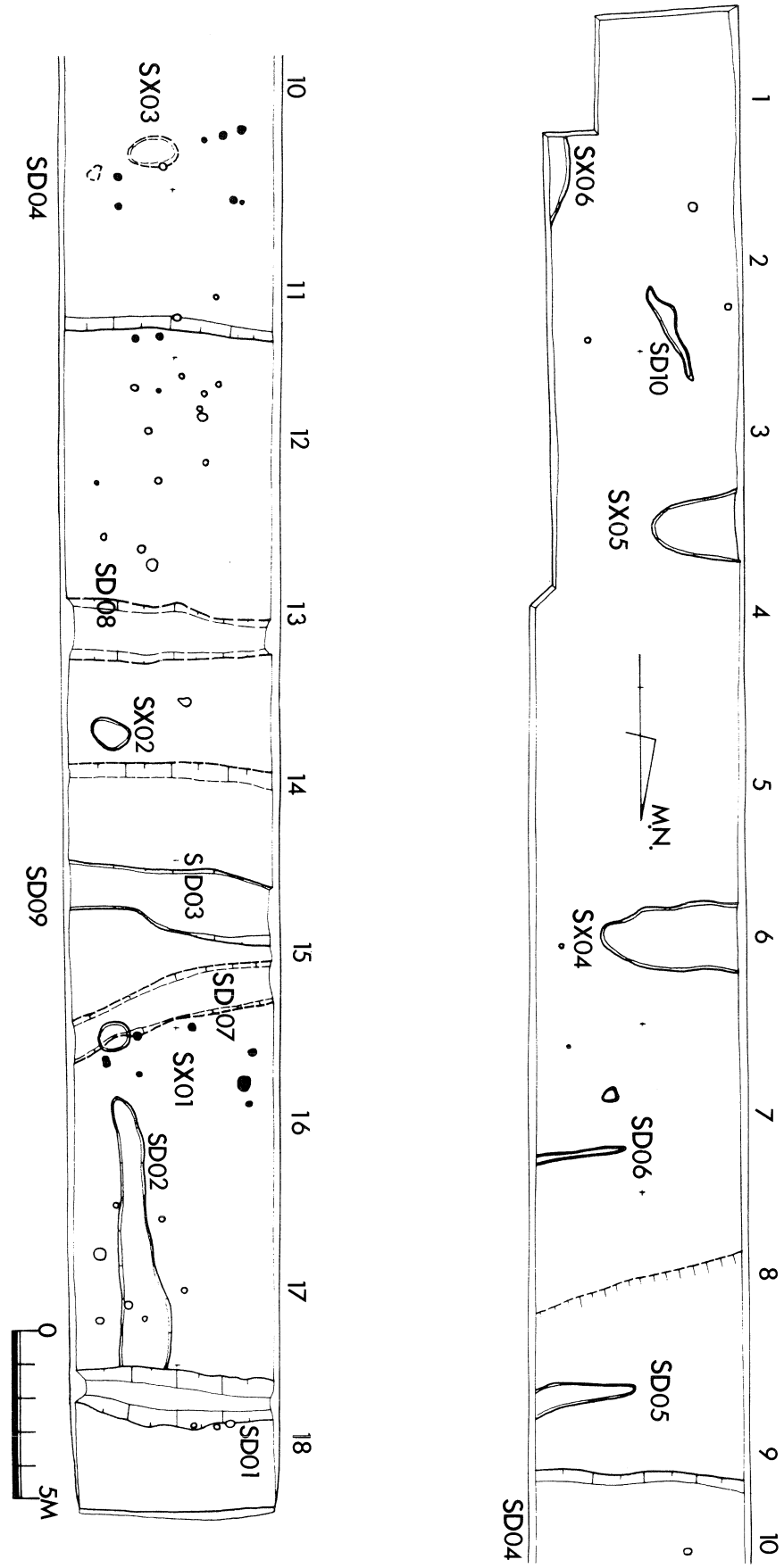

fig. 251
1トレンチ
平面図

積土は、大きく３層に分かれる。最下層に粗砂と細砂が縞状に流路底部に堆積し、水の流れのあったことが観察される。中層には黄色の細砂が、約0.4m堆積し、上層は、黄色泥砂が堆積している。上層内より古墳時代須恵器が出土している。またＳＤ09は、ＳＤ07に北側の肩が切られている。

16区と９・10区では、ピット群が検出されている。それぞれのピットからは、特に遺物は出土しなかったが、No.16杭西北約２ｍで検出された径約0.4m、深さ約0.2mのピット内には、炭が多く含まれていた。

10区ピット群に、長径約1.8m、深さ約0.05mの浅い楕円形の土壙が検出された。土壙内堆積土は、炭を多く含む暗灰褐色砂泥である。

小　結　中世遺構及び古墳時代遺構は、建物等のようにまとまりのある遺構は検出されなかった。しかしながら当初予想されなかった中世遺構面の下層に、古墳時代遺構面の存在が確認された。

２トレンチ　宅原１号線より東の圃場への進入路を造成するため、法切りが行われることとなった。宅原１号線の東側は、前年度調査分・下宅原遺跡辻垣内地区の連続性が予想される。このため３ｍ×４ｍの削り取られる部分に関して発掘調査を行った。

調査の結果、建物址と考えられる３か所２間分（柱間距離２ｍ）の柱穴とほかに柱穴と考えられるピットが２か所検出された。出土遺物から、11～12世紀頃の掘立柱建物の一部と考えられる。

６トレンチ　丘陵のほぼ中央部に位置する調査区である。耕土・床土下に遺構面があらわれる。調査区西南隅には、約２cm程度の包含層が存在するが、他の部分には包含層は存在しなかった。遺構は、調査区南半部に集中し、北半部には、検出されなかった。南半部からは、18か所のピットと浅い落ち込み１基が検出された。ピット18か所のうち４か所のピットは、南西隅の落ち込み埋土を削除した後に、検出された。ピットは、直径0.2mと0.3mの２種類のものが検出された。

落ち込み状遺構の東側ピット内から、土師器甕片が廃棄されたと考えられる状態で出土した。検出されたピットは柱穴と考えられるが、建物等としての性格づけは検討中である。

７トレンチ　耕土・床土下に盛土層が約0.2mあり、これらを除去すると灰色砂泥の包含層があらわれる。包含層からは、中世土師器片、須恵器片と青磁片が出土した。

包含層を除去すると調査区東西両端には地山層（遺構面）があらわれる。西部では、落ち込み状遺構とピットがそれぞれ１か所検出された。

東西地山に挟まれた中央部分は、幅約15mの谷状の落ち込みとなる。大きく２層に分層される。須恵器・鉢・埦・土師器片・鉱滓が出土した。

小　結　各調査区は、水田の突端部分に限られたため、盛地層等が多く遺構の存在し

ない箇所も見られた。しかしながら小面積の調査で遺物出土量も多くなかったが、柱穴群や鉱滓のような特殊な遺物を含む落ち込み状遺構が検出され、丘陵部には、かなりの遺構の存在をうかがわせる。

12トレンチ　尾根の突端部に設定した調査区である。南への拡張部は、18トレンチに予定される排水路の延長上である。落ち込み状遺構・土壙3か所・ピット約10か所が検出された。ピットは建物としてはまとまらなかった。土壙は、浅くまとまりのある遺物は出土しなかった。遺物包含層出土の遺物から14世紀代に入る遺構と考えられる。

16トレンチ　通称蓮花寺鼻の丘陵地内の小さな谷地に設定された調査区である。22トレンチと平行する。中世遺物包含層と地山面直上に、古墳時代の甕片が集積した状態で検出された。幅1m、長さ17mの規模の調査区であったため、甕片の集積等の性格は、不明であった。

19・20トレンチ　排水路及びパイプライン予定地に設定された調査区である。それぞれ幅1mで、長さ142mと長さ75mの調査区である。

調査区北半部では、中世の遺物包含層と比較的多くの遺物が出土した。

農道のT字路附近（21トレンチの東側）では、中世の溝2条と古墳時代の溝が検出された。また、この下層では弥生時代の遺物包含層が確認された。このため調査区は、一部拡張し、調査を行った。

中世の溝は、幅0.3m、深さ0.2mと幅0.2m、深さ0.2mのものであった。少量の中世の遺物が出土した。古墳時代の溝は、幅0.6m、深さ0.3mのものであった。溝内より古墳時代の須恵器坏身と少量の土師器が出土した。

22トレンチ　北神中央線予定地東側と圃場とを画する排水路予定地に設定された幅1m、長さ約150mの調査区である。

地形的には、尾根状地のなかの小さな谷部に当たる部分で、南から北へ傾斜する。全体に中世遺物包含層が存在し、南半部では、中世遺物包含層下に遺構面（地山）があらわれる。溝及び土壙・ピットが検出された。

北端部には、奈良時代の土器を含む、溝状の落ち込みが検出された。

先にも触れたが、調査区の幅が1mと限定され、それぞれの遺構の性格を把握することはできなかった。しかしながら下宅原地区で中世のみならず、奈良時代の遺構の存在を窺わせる資料が検出されたことは重要である。

14トレンチ

基本層序　蓮花寺鼻と呼称される丘陵の東半部に設定した約1,400㎡の調査区である。南から北へ、また西から東へ傾斜する地形である。基本層序は、耕土・床土灰色泥砂・褐色泥砂・地山となる。灰色・褐色泥砂とともに遺物を包含し、地山面が遺構面となる。

遺　物　遺物包含層は、南半部が薄く、北半部が厚く堆積していた。特に北半の西部包含層からは、多量の遺物が出土した。灰色泥砂の下層に下層泥砂層が存在するが、特に時期差は見られなかった。

出土遺物は、古墳時代須恵器・奈良時代須恵器等を少量含むが、大半は中世遺物である。その内容は、須恵器埦・皿・壺・甕・鉢、土師器・鍋・皿、青磁・白磁片・天目茶碗・鉄釘等が出土した。

遺　構　検出された遺構は、溝35条、土壙12基、ピット約200か所、落ち込み状遺構3か所、掘立柱建物2棟、井戸3基（うち2基は近世）、木棺墓1基等である。

ＳＢ01　調査区北西部に検出された建物である。東西棟の建物で、東西柱間1.5m、南北柱間2.1mの2間×3間の総柱建物である。各柱穴は、ほぼ同一規模で、径0.3m、深さ0.4mである。南辺の2柱穴からは、柱部材が検出された。他に柱掘形内より少量の土師器、須恵器片や根固めと考えられる拳大の石が出土している。

ＳＢ02　調査区東部中央に検出された建物である。南北棟の建物で、東西柱間2.0m、南北柱間2.0mの2間×4間の建物である。各柱穴は、全体に検出面が削平を受け、当初の規模を復元するには難点がある。径は0.2m、深さは0.1～0.3mである。柱掘形内からは、特に顕著な遺物は出土しなかった。

ＳＸ01　調査区東南部で検出された東西約9m、南北11mの落ち込み状遺構である。人工的な落ち込みではなく、自然の流路状の落ち込みに流入土が堆積したものと思われる。中世の須恵器、土師器片が出土した。なおＳＸ01の上面には、6か所のピットが検出されている。

ＳＸ02　調査区南西隅部で検出された、長径2.5m、短径2.0m、深さ0.1mの不定形の落ち込み状遺構である。埋土は、包含層と同様の灰色泥砂で、土師器鍋片が約2分の1個体分細片で出土した。

ＳＥ01・02　調査区南西部で検出された遺構である。中世遺物包含層を切る中世以後（近世のものと考えられる）の水溜状の遺構である。両者ともほぼ同一規模のもので、径0.8m、深さ0.5mの円形である。特に出土遺物はなかった。

ＳＥ03　東部中央に検出された井戸状遺構である。径1.7m、深さ0.7mの規模をもつＳＢ02との前後関係は不明である。遺物は、特に出土しなかった。段丘の礫層を穿ち下層の砂層に達していることから、かつては湧水があったものと思われる。

ＳＫ01　調査区南西部に検出された径1.4m、深さ0.2mの円形の土壙である。出土遺物はなく、性格は不明である。

ＳＫ02　調査区北東部に検出された長径2.9m、短径2.4m、深さ0.2mの不正円の土壙である。土師器鍋・須恵器埦・鉢・青磁片等が出土した。堆積状況より、水が

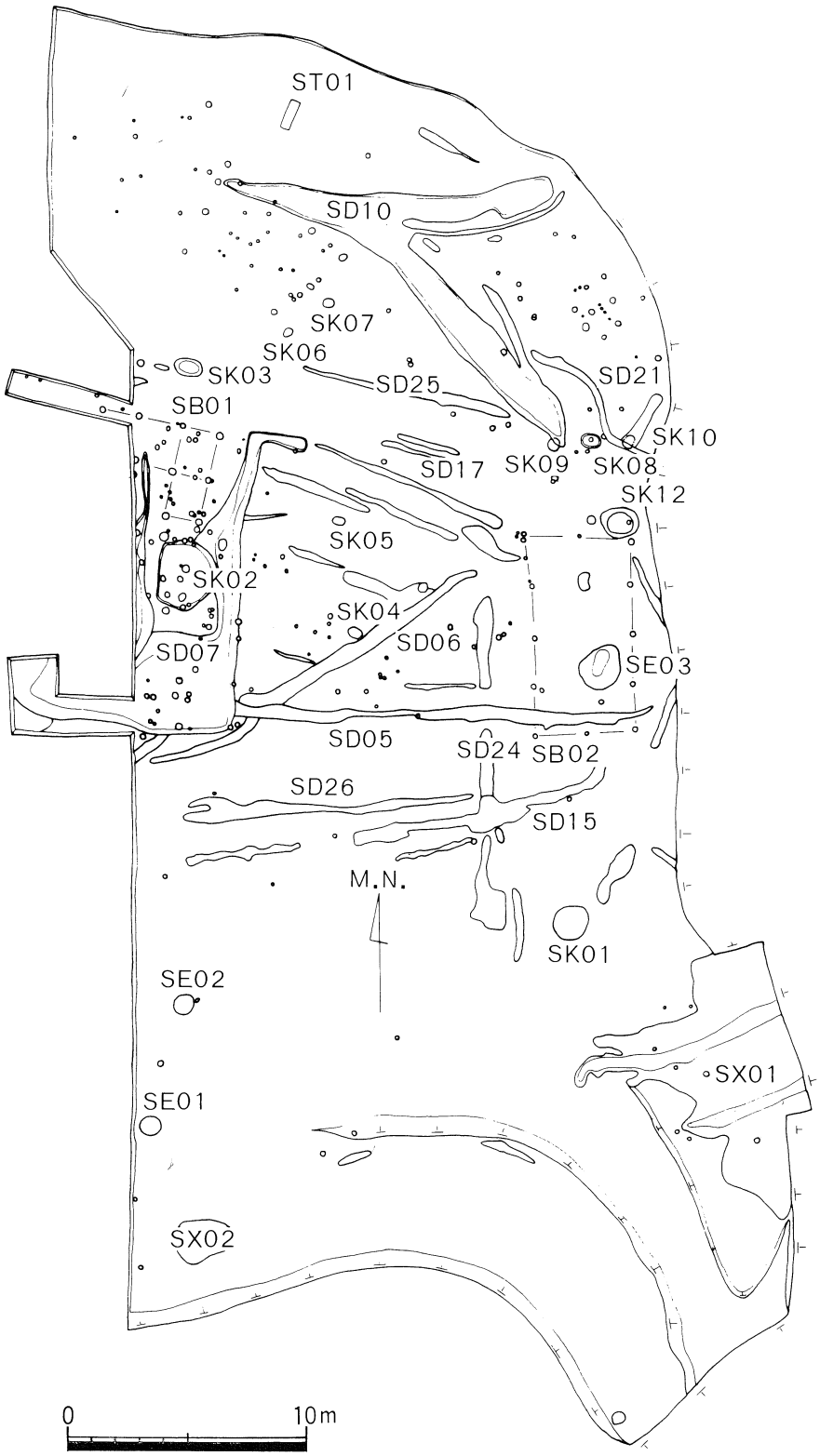

fig. 252　14トレンチ遺構平面図

溜まり泥土化した後に、遺物とともに土砂が堆積したと思われる。埋土を取り除いた段階で、ピットが８か所検出された。廃棄用土壙と考えられる。またＳＫ02はＳＤ07を切っている。

ＳＫ03　調査区北西部に検出された長径1.6m、短径1.3m、深さ0.2mの楕円形の土壙である。検出面より約1.0mさげ、その中央をさらに0.1mさげた段状の断面をもつ土壙である。底部よりピットが１か所検出された。出土遺物は特になく、性格は不明である。

ＳＤ07　調査区西部中央に検出された遺構で、調査拡張区より東へ流れ直角に屈曲し、北へ流れる。さらに直角に屈曲して東流する。検出状況よりＳＤ17へ連続するものと思われる。幅の広いところで4.0m、狭いところで0.8mとなる。最初の屈曲部では、水が滞流していたようで、埋土は還元された状態であった。

北流する部分では、長さ約２mにわたって、河原石と土師器・須恵器が集積した状態で検出された。溝の機能が終わった段階で、これらを廃棄したものと考えられる。

またＳＤ07の埋土を取り除くと、底面から10数か所のピットが検出された。

ＳＤ05　調査区中央部で検出された。幅0.2～0.7mの東流する溝で、土師器・須恵器等が出土した。

ＳＤ10　調査区北部で検出されたＹ字状の溝である。幅２m、深さ0.1～0.2mの規模をもつ。埋土には比較的多く礫を含む。土師器・須恵器等が出土した。

ＳＤ24　中央部で北流する幅0.7m、深さ0.1mの溝である。埋土には比較的多くの炭を含み、土師器・須恵器が出土した。

ＳＴ01　調査区北端に検出された木棺墓である。主軸は、磁北より約30度東に振る。掘形の規模は、長辺1.25m、短辺0.45m、深さ0.2mである。

木棺の蓋板に達するまで掘形内に流入した遺物包含層とその下層に灰色の粘質土とがある。これを削除すると蓋板があらわれる。蓋板の残存状況は悪く、棺の西半部に遺存するにすぎなかった。残された節の部分から復元される蓋板の厚さは、約２cmである。

蓋板及び棺内の土を取り除くと底板及び東西両側板・南北両小口板が検出された。西側及び南北の小口板は残存状況が悪く、それぞれの下半部の一部が検出されるにとどまり、木棺の形状が判明する程度のものであった。

東側板は残存するが、下半部が腐植し崩れたもので、側板としての形状を復元し難い状態であった。

底板は比較的残存状態がよく、棺の形状を復元するに足るものであった。底板の北端に木目の異なる板材があり、その板上に土師器皿４個と須恵器埦１個が検出された。目の異なる板は、折敷の類かもしくは、箱状の板材の一部と考

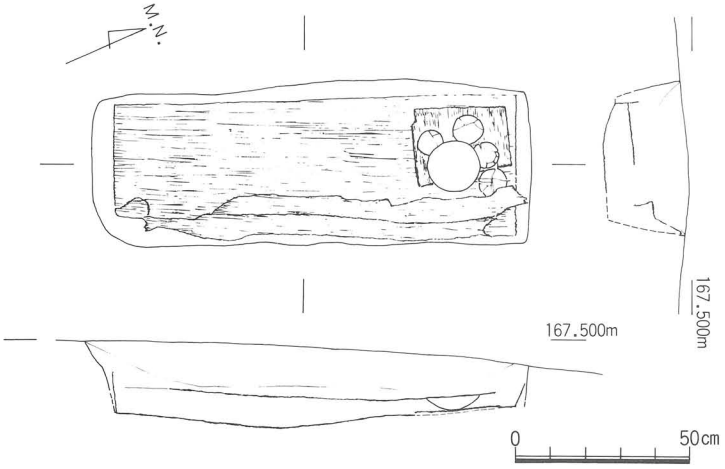

fig. 253　S T01実測図

fig. 254　S T01



fig. 255　S T01
蓋板除去後



えられる。遺物は、須恵器の埦を取り囲むように土師器の皿がおかれていた。

木棺は、長辺1.15m、短辺0.4m、深さ0.2mの大きさと考えられる。木棺各部材の組み合わせは不明な点が多く、今後検討したい。

小　結　検出された遺構は、建物とそれに伴う溝及び土壙等と考えられる。見晴らしのよい高燥な地理的条件は、建物を建て、人が住むに適した場所であったと考えられる。出土遺物から、ほぼ13世紀代後半と考える。

また前述のように、調査区北半部では、遺構の密度は希薄であり、南半部、特に西部には、遺構・遺物が集中する。通称蓮花寺鼻の尾根頂部は、今回調査区の西部にあたり、遺跡の中心地区を求めるとすれば、ＳＢ01及びＳＫ02の西方部になると考えられる。

21トレンチ　圃場整備の区画上切り取られる圃場に設定した４ｍ×27ｍの調査区である。

層　序　層序は、耕土・床土下に、中世遺物包含層があらわれる。その下層に粘質の砂泥層の２層がある。上記の３層には微量ながら遺物が検出された。これらを除去すると溝（ＳＤ01）が検出される。層序より古墳時代から奈良時代の溝と考えられる。この下層に弥生時代の落ち込み（ＳＸ01）が検出される。ＳＸ01は地山層となる青灰色砂泥層に切り込んでおり、ＳＤ01に切られる。

ＳＤ01　幅3.1ｍ、深さ0.6ｍの溝で、埋土は砂であった。砂層内に木片が数多く見られたが、特に加工材は出土しなかった。層序でも触れたが、溝内よりの出土土器はなく、時期を決定することはできなかった。

ＳＸ01　弥生時代の性格不明の落ち込みである。調査区南西隅より弥生土器が出土したが、表面の摩滅が著しく時期は決定できなかった。

３．まとめ

59年度圃場整備対象地区での発掘調査総面積は、約3,230㎡である。試掘調査で明らかになったように、対象地区には、谷状地や氾濫原等の一部を除き、ほぼ全体に中世遺物包含層と遺構が存在する。

また当初予想されなかった、弥生時代（21トレンチ）、古墳時代（１トレンチ）、奈良時代（22トレンチ）の遺構・遺物が検出された。さらに、14トレンチでは掘立柱建物とともに、市内でも稀少な、中世の木棺墓が検出された。

さらに工事の設計変更等で、遺跡の破壊を最小限に抑えることができた。また、以上のように数多くの成果をあげることができ、北神地域での弥生から中世に至る当時の人々の生活をあとづける数多くの資料を得ることができた。

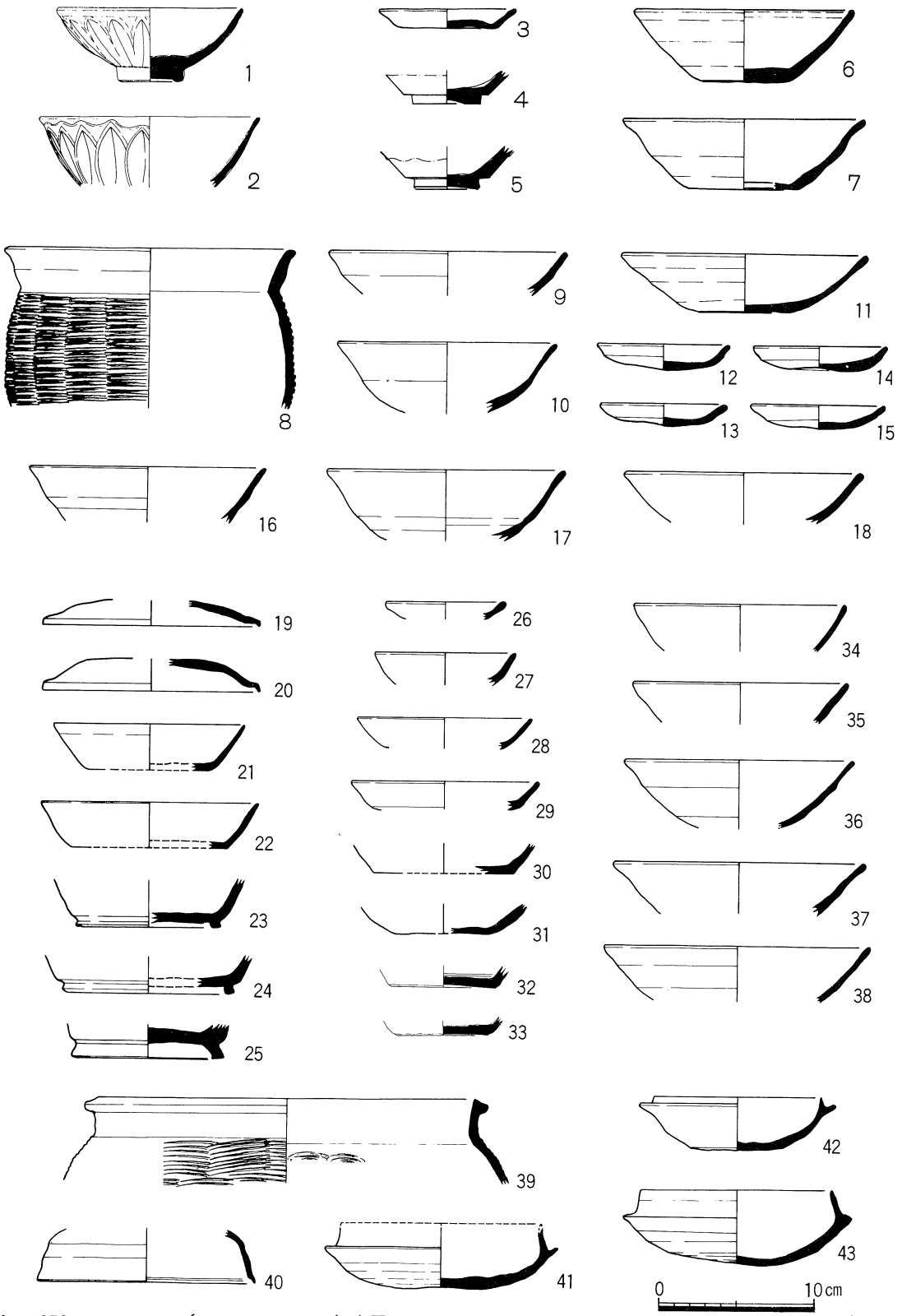

fig. 256
出土遺物実測図 (1～7.14トレンチ包含層、8.9.14トレンチSD10、10.14トレンチSD12
11～15.14トレンチST01、16～18.14トレンチSX01、18～43.1トレンチ包含層)

21. 塩田（しおた）遺跡

1．調査経過　塩田遺跡は、道場町塩田地区の圃場整備事業に伴い、昭和56年度より発掘調査を実施している。昭和56年度調査では、土師器、須恵器、瓦器、中国製青磁等が出土し、翌年度調査では、弥生時代中期の土器、石庖丁や中・近世の遺構・遺物が出土した。さらに昭和58年度には、弥生時代後期の方形住居址も検出された。

本年度は、圃場整備に係る部分にテストピット等を設定し、調査を実施し、掘削が行われる支線排水路部分及び沖代川改修工事により破壊される部分について発掘調査を行った。

2．調査結果

Ⅰトレンチ　トレンチ中央やや南寄りの所で、南西～北東に流れる2条の自然流路を検出した。南の溝は幅約1m、深さ0.3～0.4mを測る。溝内埋土の上層より6世紀中頃の須恵器坏身片が少量出土した。北のそれは幅約2m、深さ0.3～0.4mを測る。溝内堆積土中から須恵器小片が出土した。また包含層から12～13世紀代の須恵器が若干検出された。

Ⅱトレンチ　トレンチ東端から5m毎に小地区を設定し、全体を東から1～21区に分け、発掘を行った。

1～8区からは溝及び土壙等を検出したが、遺構内出土土器はなかった。12～16区にわたり約50か所のピットを検出したが、建物としてまとまるものも認められず、遺構に伴う遺物も検出されなかった。14区では幅約0.4m、深さ約0.1mの北西～南東方向の溝が検出され、埋土よりサヌカイト製凹基式石鏃が1点出土した。18区でも幅約0.4m、深さ約0.1mの溝があり、埋土よりサヌカイト剝片1と共にサヌカイト製凹基式石鏃が1点検出された。20～21区では南端で東へL字形に曲がる幅約2.2m、深さ約0.7mの南北方向の溝を約5mにわたり検出した。埋土上層よりサヌカイト剝片が1点出土している。

Ⅱトレンチのほぼ全域に包含層が認められ、12～13世紀代の須恵器、土師器、中国製白磁等が出土した。さらに11区より銭貨（銭種不明）1、12区より石庖丁1、17区よりサヌカイト製凹基式石鏃1、19区から銭貨（銭種不明）1及びチャート製平基式石鏃1が出土した。この内、サヌカイト製、チャート製石鏃と前記溝内出土サヌカイト製石鏃は、縄文時代に属するものと考えられる。

Ⅲトレンチ　Ⅱトレンチ同様北から1～8区に分け、発掘を行った。

遺構としては8区にピット群が認められたが、これに伴う遺物は検出されなかった。包含層からは中世の須恵器、土師器、瓦器、中国製白磁等が出土し、

fig. 257　トレンチ位置図

特に２区よりサヌカイト製凹基式石鏃１、８区より鉄刀片が検出された。石鏃はⅡトレンチ出土石鏃と同じく縄文時代のものと考えられる。

Ⅳトレンチ　前二者同様西から東へ１～９区とし、発掘調査を実施した。遺構は土壙２、溝２、木棺墓１、掘立柱建物１及び幅約10m前後の浅い自然の落ち込みを検出した。

ＳＫ02　南北約1.2m、東西約1.0m、深さ0.4mの隅円長方形を呈する土壙で、須恵器甕１、同埦２、土師器皿７以上、土師質羽釜１、瓦器埦５以上、中国製白磁碗１が、木簡１、種子２、木片及び自然石（花崗岩、凝灰質砂岩、硅化木）と共に出土した。土壙内埋土の最下層に木簡、種子、木片があり、その上に横

方向から押しつぶされた状態の羽釜が検出され、その他の土器類は、土壙周辺より中央部へ向かって投げ込まれた状態にあった。木簡は上端より5.3cm残存し、以下及び左側辺は欠失している。上端より5㎜下った側辺に切り込みが作られる。厚さは2.5～4㎜である。文字は1字以上あるが、判読できなかった。土壙の時期は12世紀後半～13世紀初頭と考えられる。

SK03　南北約2.1m、東西約3.0m、深さ約0.25mの規模を有する隅円の不整長方形で、多量の自然石（花崗岩、凝灰質砂岩、硅化木）と共に須恵器埦1、同壺底部1、土師器皿10以上、瓦器埦5以上が出土した。須恵器埦、同壺は完形とはならないが、瓦器埦、土師器皿には完形であるものが多く、特に後者は土壙北東隅に重なった状態で出土した。さらに自然石の中には火を受けているものが約$\frac{1}{3}$あり、この土壙の性格が単なる破損品の放棄場所とは考えられないことを示している。

ST01　SK02の北東約5mの所で検出された主軸を東14度30分北にとる木棺直葬墓である。墓壙は長さ約2.2m、東端幅約0.78m、西端幅約0.95m、深さ約0.2mを測り、南東隅が張り出す隅円長方形を呈する。北・南及び東壁はほぼ垂直に近い面を成すが、西壁はゆるやかに傾斜している。木棺は墓壙のやや北に片寄って安置される。

底板は、主軸に直交して据えられた3本の細い木棒上に置かれる。木棒は直径約3cm、長さ約60cm前後のものであるが、特に加工は観察し得る限り認められない。底板との関係も腐朽と、底板の取り上げを行っていないこと等から明らかではない。底板は現在4枚の板となっているが、本来は1枚板と思われる。現長約1.8m、現幅約0.45mを測る。北側板は長さ約1.83m、幅約0.25m、南側板は長さ約1.63m、幅約0.28

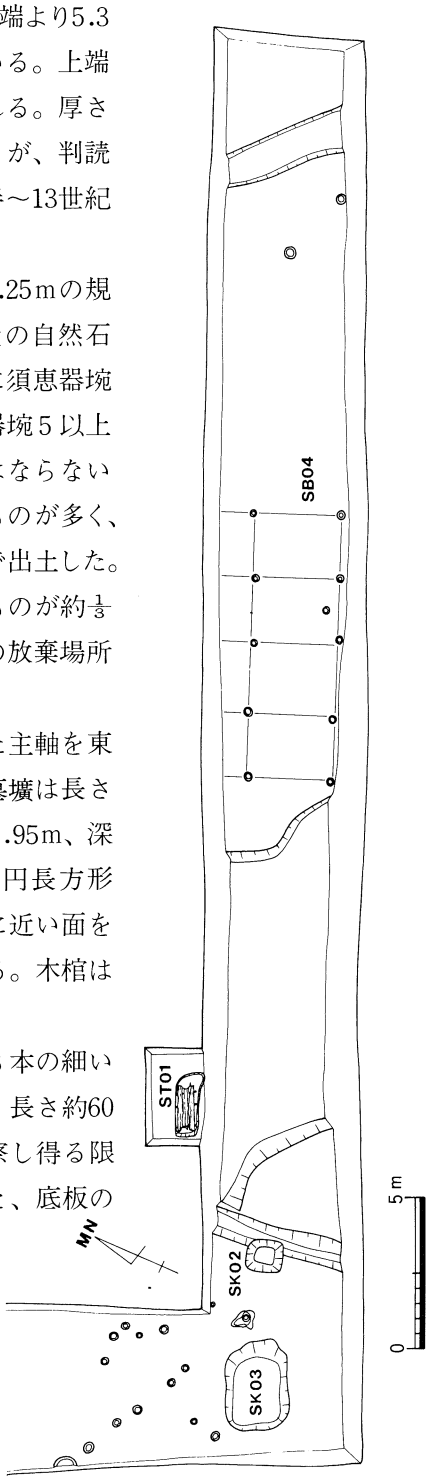

fig. 258　Ⅳトレンチ平面図

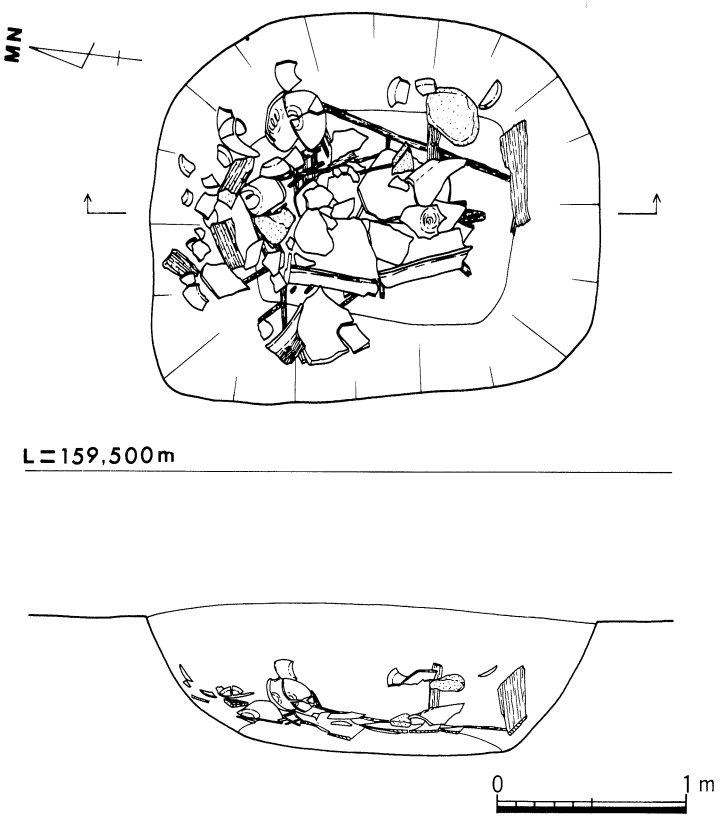

fig. 259　SK02実測図

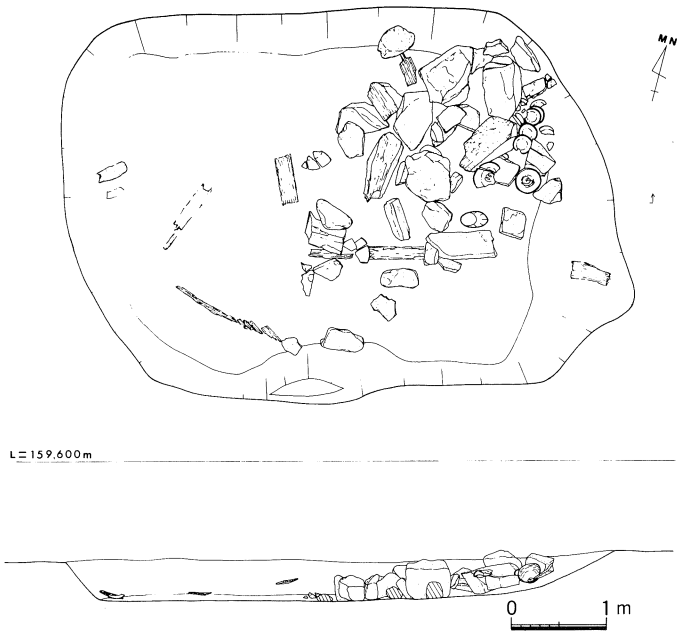

fig. 260　SK03実測図

mを測る。南側板下辺近くには、辺に沿って約0.5～0.6m間隔で貫通する小孔が3か所穿たれているが、北のそれには存在しない。小孔はその位置よりみて、底板との接合と何らかの関係を持つものと考えられるが、底板南辺の残存状態が極めて悪いため、それを明らかにすることができない。両小口板は検出されなかった。蓋板についてもそれと考えられるものが殆ど棒状になって検出されたが、蓋板と確定できなかった。

人骨の遺存状態も悪く、大腿骨と思われるものが、棺内西半の底板上から検出されたにすぎない。また獣歯（馬か）が底板より0.2m浮いた状態で出土し、墓に伴う何らかの祭祀に関係するものと考えられた。

ガラス小玉2が副葬品として底板東端より約0.3m西の北辺寄りで検出された。一方のガラス小玉は透明でうすい緑色を呈し、最大径0.615cm、厚さ0.435cmを測り、他方は風化のため不透明でうすい黄緑色を呈している。最大径0.720cm、厚さ0.420cmを測る。2個のガラス小玉の周囲には直径約5cmの範囲に白色の物質があり、ガラスが風化したものと考えられる。

墓壙の南東隅に口縁部を下にした土師質鍋が、壙底に接して検出された。出



fig. 261　S T01

fig. 262　S T01底板と人骨

fig. 263　SK02

fig. 264　SK03

土状態から供献土器と考えられる。

SB04　Ⅳトレンチのほぼ中央部で検出された桁行4間、梁行1間以上の東西棟の掘立柱建物で、規模は8.7m×2.8m以上を有する。柱穴内より中世の須恵器塊小片が出土したが、時期は明確ではない。

Vトレンチ　遺構には、土壙、柵列、溝等がある。

SD07　Vトレンチ南端より北へ約18m附近より一部調査地外となるが、長さ約56mにわたり検出した溝状遺構で、現沖代川に平行して流れる。幅は2m以上、深さ約0.3mを測る。溝堆積土は大きく2層に分かれ、上層の暗灰色粘質土中に多量の土器を含んでいた。土器は溝がある程度埋没した段階に、ほぼ同時期に投棄された状態にあった。

出土遺物には須恵器捏鉢、同塊、同甕、同小皿、土師器皿、同羽釜、同鍋、瓦器塊、中国製白磁碗があり、須恵器塊には完形のものが含まれる。須恵器塊、同小皿の外面に墨書が認められるものがあり、1つは「東□」と判読できる。また南端より北へ約5m附近で、長さ約80cm、幅約3cm、厚さ約0.5cmの刀状木

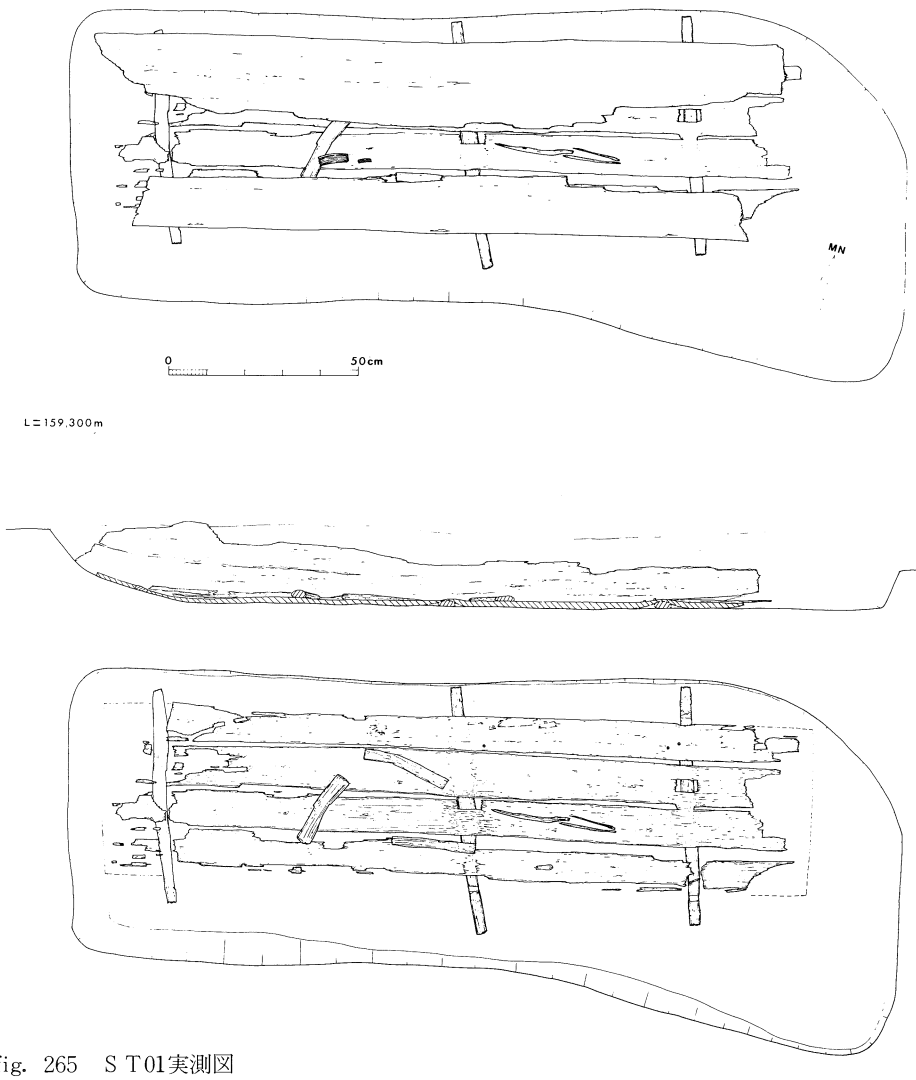

fig. 265　ＳＴ01実測図

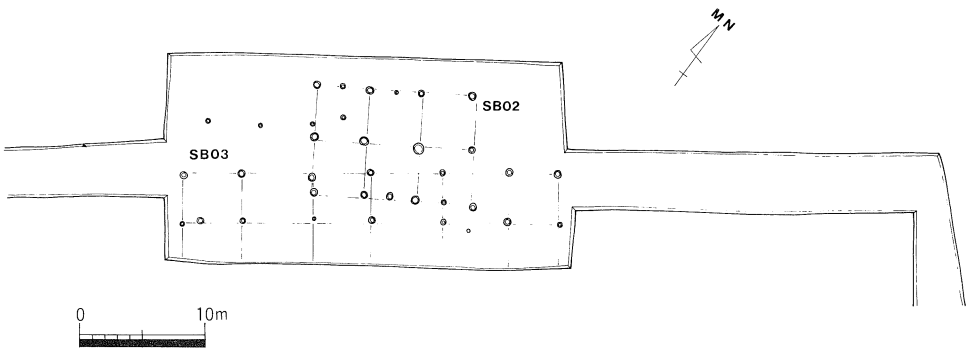

fig. 266　Ⅵトレンチ ＳＢ02、ＳＢ03平面図

製品が出土した。出土遺物の時期は12世紀後半～13世紀初頭と考えられる。

Ⅵトレンチ　トレンチ東端近くで掘立柱建物２とピットが検出された。中世包含層は掘立柱建物部分に認められ、これより西にはなく遺構も全く認められなかった。

ＳＢ02　桁行３間、梁行２間の東西棟の掘立柱建物で規模は6.2ｍ×4.4ｍを測る。柱穴内より土師器皿、瓦器埦、同小皿が出土した。

ＳＢ03　桁行６間、梁行１間以上の東西棟の掘立柱建物で、規模は14.4ｍ×2.0ｍ以上を有する。柱穴内より土師器皿が出土した。ＳＢ02との前後関係は明確に把握できないが、共に13世紀を前後する時期に属すと考えられる。

fig. 267　ＳＢ02、ＳＢ03

Ⅶトレンチ　遺物はトレンチ南半部に包含層が認められ、12～13世紀代の須恵器、土師器、中国製白磁等が出土した。遺構は、桁行２間、梁行１間以上の掘立柱建物が１棟検出された。規模は5.5ｍ×1.5ｍを測る。時期は明確ではないが、遺構を覆う包含層に近世遺物を含まないことより、中世以前に属すものと考えられる。

Ⅷトレンチ　遺構には、溝、土壙、ピット群がある。

トレンチ西端は攪乱及び激しい湧水のため明確に遺構をとらえられなかったが、溝状遺構の東肩部を検出した。規模は断面観察の結果をあわせ考えて、幅約6.8ｍ、深さ約0.8ｍとすることができる。この大溝は弥生時代の包含層を切って掘り込まれており、埋土最下層より石庖丁２、同未製品２、楔形石器、不定形刃器類10、サヌカイト剝片、タタキ石１及び弥生中期土器と共に、５世紀代の小型丸底壺が１点完形で出土した。埋土内にこれより時代の下る遺物は全く含まないことより、大溝は５世紀代に属すと考えられる。またこれと同一の溝と思われるものが、トレンチ北東部で検出されている。

大溝の西に接し、これに一部破壊された状態で、幅約0.9ｍ、深さ約0.4ｍの溝が検出された。埋土より弥生時代中期中頃の遺物が出土した。

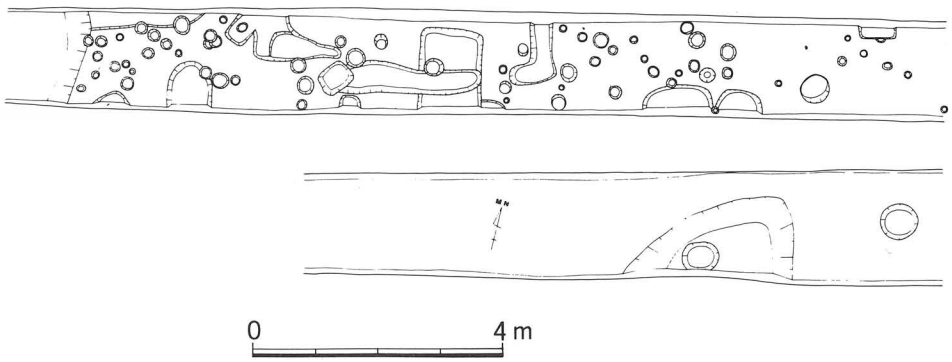

fig. 268　Ⅷトレンチ平面図



fig. 269　S D07

fig. 270　Ⅷトレンチ

大溝東肩より西、12～13mまでの範囲にはピット、土壙、溝が密に検出された。これらは殆どが弥生時代に属すると考えられる。

遺物はトレンチ西端から約30mまでに多く含み、東・北へいくに従いその量を減じる。遺物包含層及び遺構より、弥生土器と共に石庖丁６、同未製品20、石鏃19、石錐１、楔形石器・不定形刃器類47、チャート製刃器２、管玉１、磨製石器片（石斧か）１が出土している。

Ⅸトレンチ　トレンチ南半部に関しては、耕土・床土を除去すると地山が現われたが、遺構は全く認められなかった。

北半部は北へ向かい地山が傾斜しており、表土下約0.5mで北端より約10mの範囲に黒色粘質土の堆積がみられた。この層より石庖丁4、同未製品6、石鏃8、石錐4、楔形石器・不定形刃器類28が弥生土器と共に出土した。遺構は検出されなかった。

T.P.22　幅約0.6m、深さ約0.5mを測る断面U字形の東西溝1とピット、土壙を検出し、溝内から弥生時代中期の土器が出土した。また遺構をおおう厚さ約0.2mの弥生時代遺物包含層が認められ、石鏃1、楔形石器・不定形刃器類2が出土した。

fig. 271　T P22

T.P.23　遺構は東南隅のピット1のみであったが、厚さ約0.2mの弥生時代の包含層から多量の土器と共に石庖丁4、同未製品1、石鏃9、石錐2、楔形石器・不定形刃器類21及び石剣と考えられる小片が出土した。

T.P.24　幅約1m、深さ約0.4mの南北方向の溝1、幅約0.6m、深さ約0.1mの南西～北東方向の溝1、直径約0.8m、深さ約0.4mの土壙1及びピット等を検出した。遺構内からは弥生中期土器が、厚さ0.1～0.2mの弥生時代の包含層より石庖丁1、同未製品3、石鏃9、石錐3、楔形石器・不定形刃器類28が土器と共に出土した。

T.P.25　遺構はピット2が検出された。弥生時代の包含層より石庖丁1、石鏃1、楔形石器・不定形刃器類4及びチャート製刃器1が土器と共伴した。

T. P. 26　幅約0.2m、深さ約0.16mの北西～南東方向の溝1及び土壙、ピットを検出した。弥生時代の包含層より石鏃3、楔形石器・不定形刃器類6が出土した。

T. P. 27　遺構はピット3のみ検出された。弥生時代の包含層は殆どなく、地山直上より石鏃1、不定形刃器1が出土した。

T. P. 28　浅い落ち込みとピットが検出された。弥生の包含層と同質の黒色粘質土は遺構内に堆積するが、包含層はみられなかった。地山直上より楔形石器・不定形刃器類が出土した。

T. P. 29　ピット1が検出され、中より石鏃1、サヌカイト剝片が出土した。弥生包含層は認められなかった。

T. P. 30　北半部で0.2～0.3mの落差を持つ、自然地形と考えられる落ち込みが認められた。落ち込み内埋土及び弥生時代の包含層より石庖丁1、同未製品3、石鏃11、石錐2、楔形石器・不定形刃器類28及びチャート製刃器1が出土した。さらに上層の暗灰色粘質土層より12～13世紀代の遺物が出土した。

T. P. 33　遺構は検出されなかったが、表土下約0.4mの所に厚さ約0.05mの弥生時代の包含層があり、石庖丁未製品1、石鏃2、楔形石器・不定形刃器類14が出土した。

T. P. 35　最大幅約1.6m、深さ0.3mの南西～北東方向の溝1を検出した。黒色粘質土より楔形石器・不定形刃器類4、暗灰色粘質土よりサヌカイト剝片が少量出土した。

T. P. 39　遺構は認められなかったが、表土下約0.7mにある厚さ0.1mの炭を含む暗灰色粘質土より石錐1が検出された。

T. P. 51　表土下約0.8mにある厚さ約0.2mの黒色粘質土より若干の弥生土器が検出された。遺構はみられなかった。

T. P. 52　約0.6m×約0.8m、深さ約0.2mの土壙及び落ち込み、ピット等が検出された。遺構内より弥生土器の小片が、弥生時代の包含層より石庖丁未製品2、石鏃1が出土した。

T. P. 53　遺構は検出されなかったが、表土下0.4～0.5mにある厚さ約0.1mの灰色粘質土より石庖丁未製品2が出土した。

T. P. 56　耕土、床土を除去すると遺構面に達した。遺構は地山をベースとする竪穴式住居址1、土壙2、ピット群が検出された。竪穴式住居址は南北約2.2m、東西約2.8m、深さ約0.18mを測る小型のもので、中央に径約0.6mの炉を持つ。炉は床面を数cmくぼめただけの構造である。周壁溝は、南辺東寄りと、北東隅部を除き認められる。南辺の周壁溝がとぎれる部分は外より内に向かってスロープとなっており、この箇所が出入口と考えられる。住居址に伴う柱穴は、炉をはさんで南北に並ぶ1対のピットがそれに相当するものと思われる。東半の

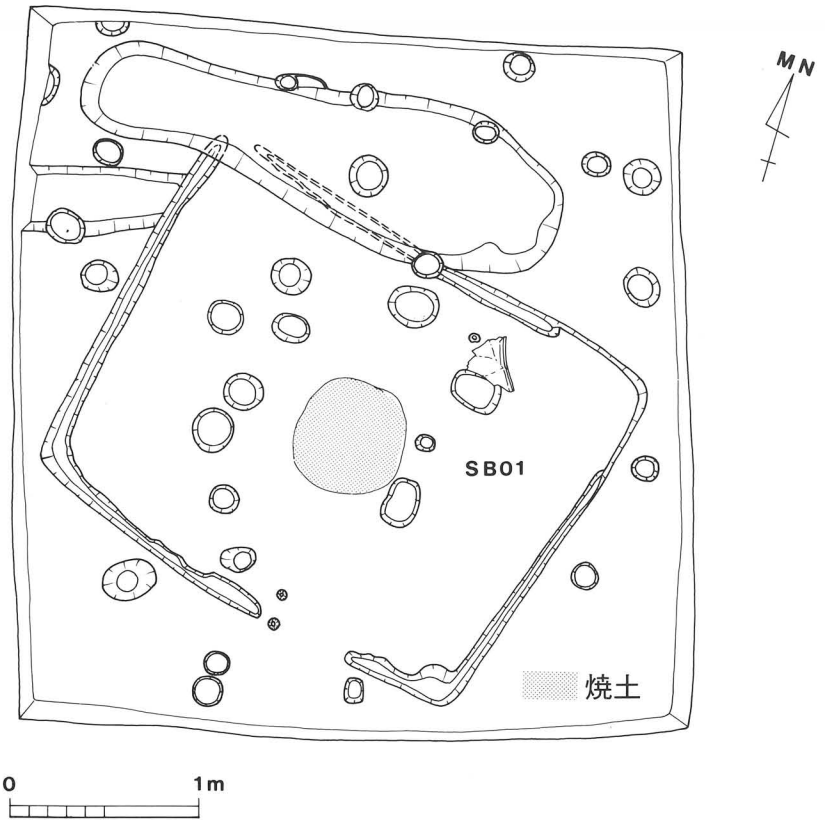

fig. 272　ＴＰ56平面図



fig. 273　ＴＰ56、ＳＢ01

床面上より赤色顔料の細粒が極く少量検出された。また甕形土器が床面東北部より出土した。埋土中より石庖丁２、石鏃５、楔形石器・不定形刃器類２、砥石１が検出された。住居址の時期は、床面上の甕形土器より弥生時代中期中頃と考えられる。

住居址北辺の西半部を切る長さ約2.6m、幅約0.9m、深さ約0.2mの不整形土壙からは弥生土器と共に石鏃、不定形刃器が各１出土した。

計29検出したピットには弥生土器の小片を含むものもあるが、大部分は無遺物である。ただし、埋土は弥生の包含層の黒色粘質土と同質である。

T. P. 57　遺構は検出されなかったが、表土下約0.4mにある厚さ0.2mの暗灰色粘質土より中世の須恵器と共に石鏃２、楔形石器・不定形刃器類２、サヌカイト剝片が出土した。

５．まとめ

調査の結果、Ⅱ・Ⅲトレンチで縄文時代に属すと考えられる石鏃が少量ながら検出された。これより当時の集落が近くに存在することが推定できた。

Ⅷ・Ⅸトレンチでは弥生時代を中心とする遺構・遺物が検出され、遺構では調査面積の制約もあってまとまったものはなかったが、多数のピット、土壙、溝の検出により集落址の存在が確認できた。遺物では石庖丁がⅧ・Ⅸトレンチを合わせ製品12、未製品28を数え、包含層残存面積に比して多量に出土している。この事実より石庖丁生産が当村落の消費のためのみでなく、他村落への供給をも目的としていたことが推定される。弥生土器については未整理であるが、前期末から中期後半までのものが認められ、量的には中期前半～中葉のものが大半を占めるようである。

Ⅸトレンチでは５世紀代の布留式土器、Ⅰトレンチでは６世紀代の須恵器もみられ、古墳時代の集落址が存在する可能性が強まった。

Ⅰ～Ⅶトレンチでは主として12～13世紀代の遺構・遺物が出土した。Ⅳ・Ⅵ・Ⅶトレンチでは、掘立柱建物やＳＫ02・03、Ⅴトレンチでは、多量の土器が投棄された溝が検出されたこと等から、附近が当時の集落であったことが確認された。さらにⅣトレンチでは建物群と時期を相前後する木棺墓も発掘され、集落と墓地との関係を知る上で重要な資料が得られた。

以上のことより当遺跡がこの地域の歴史を解明する上で、非常に重要な位置を占めることが明らかとなった。

遺跡の範囲については、弥生時代のものは、Ⅷ・Ⅸトレンチを中心としてより南方に拡がることが遺物の散布から十分推定でき、中世のものについても遺構・遺物の分布状況から、より南に広がりを持つことが予想される。

なお、Ⅳトレンチで出土した木棺墓は、切り取り、移設保存の措置を講じた。

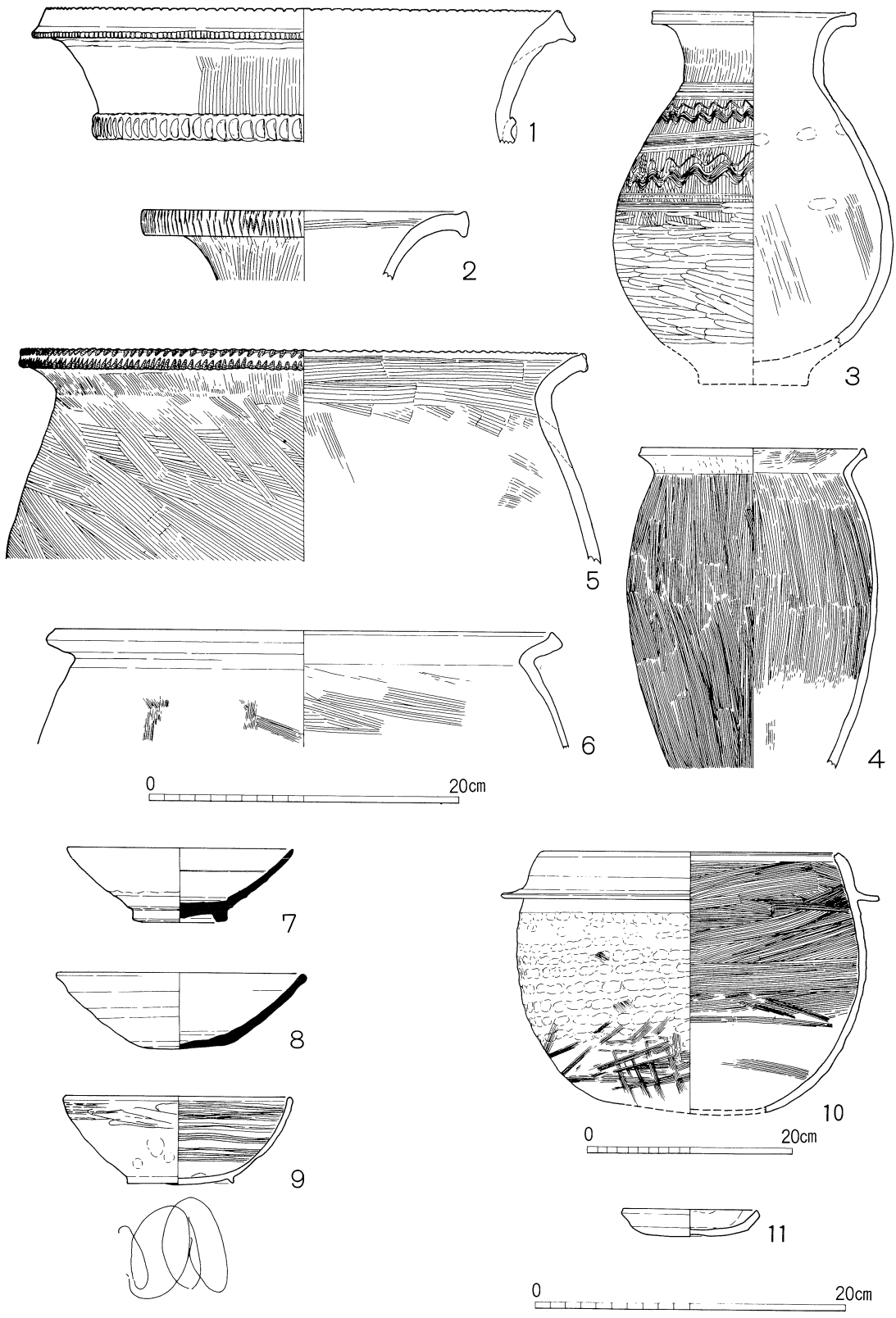

fig. 274　出土土器実測図　　(1～5．TP50、6．TP17、7～11．SK02)

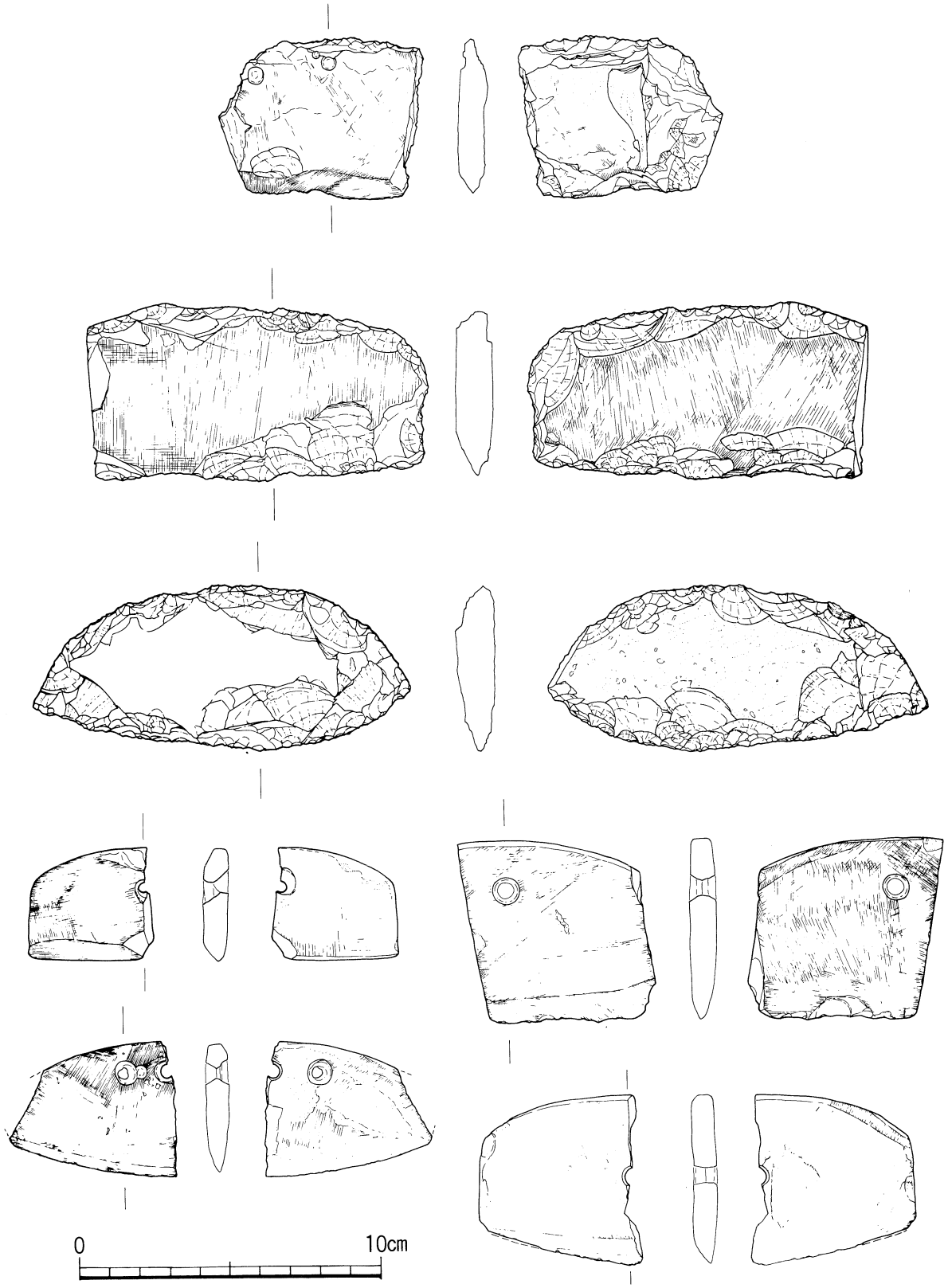

fig. 275　Ⅸトレンチ出土石庖丁実測図

昭和59年度　神戸市埋蔵文化財年報

昭和62年３月25日　印刷
昭和62年３月31日　発行

発　行　神戸市教育委員会
神戸市中央区加納町６丁目５番１号
印　刷　大神印刷株式会社
神戸市中央区港島中町2丁目2番1-5号館

広報印刷物登録・昭和61年度　第249号第Ａ-6類