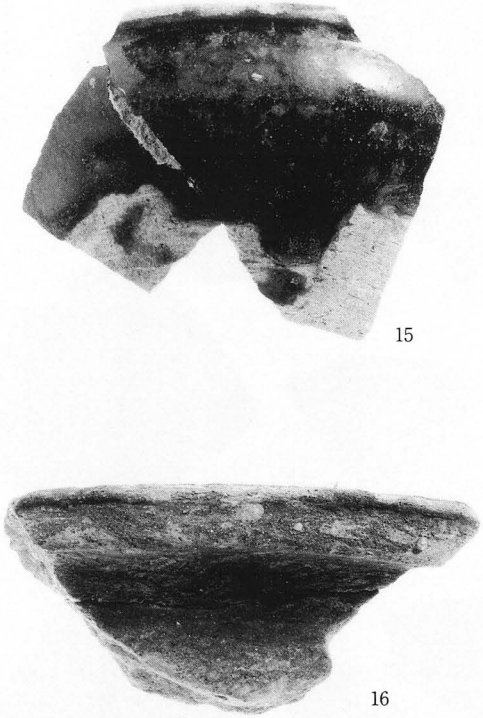

SK202 出土遺物



SK126 出土遺物



SX103 出土遺物

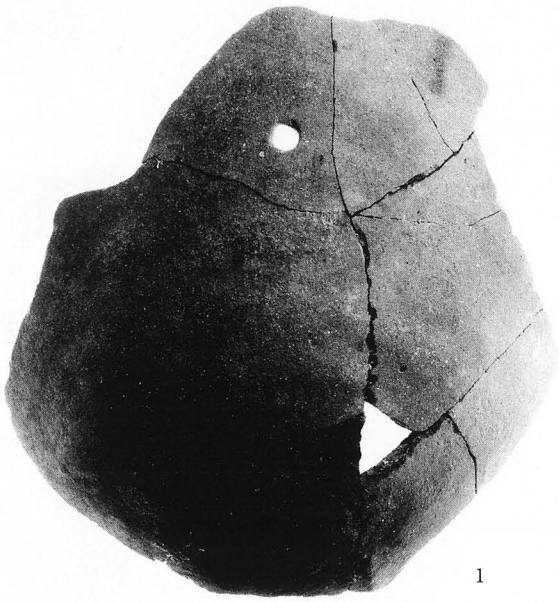

5

178

13

365


169

248

出土遺物

364

362

243

281



34

245



B1

出土遺物



SX107 出土遺物



SX104 出土土師質土器皿



SD105 出土遺物

SX104 出土土師質土器



SK130 出土遺物

SX103 出土金属製品

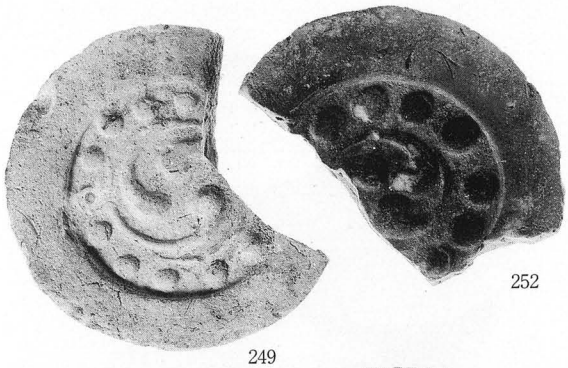



SX103 出土軒丸瓦

SX103 出土軒丸瓦



SX103 出土塼

256

257

267

274

269

270

272

278

276

SX103 出土瓦

SX104 出土軒丸瓦

SX104 出土軒平・桟瓦

SX101 出土瓦

W19

W18

W18

W15

W15



W16

W16



W17

W17

SX103 出土木簡







出土遺物



SX103 出土石製品



SX101 出土石製品

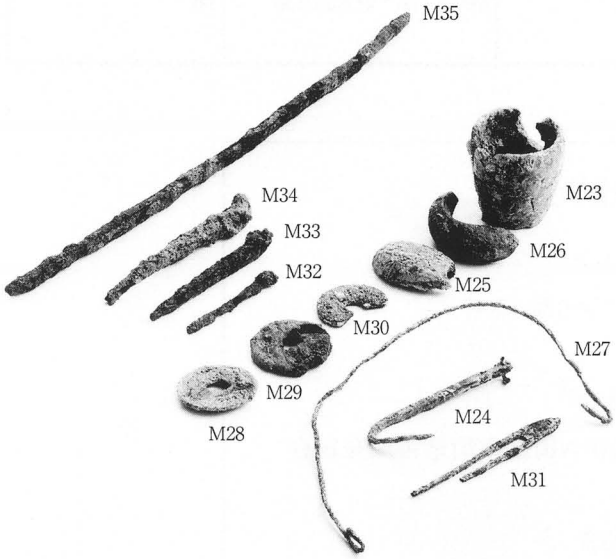

SX101 出土金属製品



SX101 出土ガラス製品

報告書抄録

ふりがな	たかまつじょうあと(うまやあと)
書　　名	高松城跡(厩跡)
副 書 名	高松丸亀町商店街A街区第一種市街地再開発事業に係る隔地駐車場建設に伴う埋蔵文化財発掘調査報告書
シリーズ名	高松市埋蔵文化財調査報告
シリーズ番号	第96集
編集者名	川畑　聰，大嶋　和則，小川　賢，片桐　節子
編集機関	高松市教育委員会
所 在 地	〒760-8571　香川県高松市番町一丁目8番15号　TEL 087(839)2636
発行年月日	平成18年　9月30日

ふりがな 所収遺跡名	ふりがな所在地	コード 市町村	コード 遺跡番号	北緯	東経	調査期間	調査面積	調査原因
高松城跡 (厩跡) (たかまつじょうあと)(うまやあと)	高松市(たかまつし)内町(うちまち) 2－1	37201		34° 20′ 48″	134° 3′ 3″	H17.2.21 ～ H17.5.12	約650 ㎡	立体駐車場建設

所収遺跡名	種別	主な時代	主な遺構	主な遺物	特記事項
高松城跡 (厩跡)	城館	鎌倉時代 江戸時代	中世：自然河道・柱穴・土坑 近世：大型地下遺構，井戸跡，土坑，柱穴	瓦器・中国産磁器・土師器類 国産陶磁器・土師質土器類・近世瓦・木簡・漆器・金属製品	生駒家の家紋が刻印された石積をもち，後世に「井戸跡」として伝わる大型地下遺構

高松城跡(厩跡)

編　集　高松市教育委員会
　　高松市番町一丁目8番15号

発　行　高松市教育委員会
　　高松丸亀町商店街A街区市街地再開発組合

発行日　平成18年9月30日

印　刷　有限会社中央ファイリング