



第88図 SH-05検出状況（北から望む）




第89図 SH-05竈検出状況（北から望む）



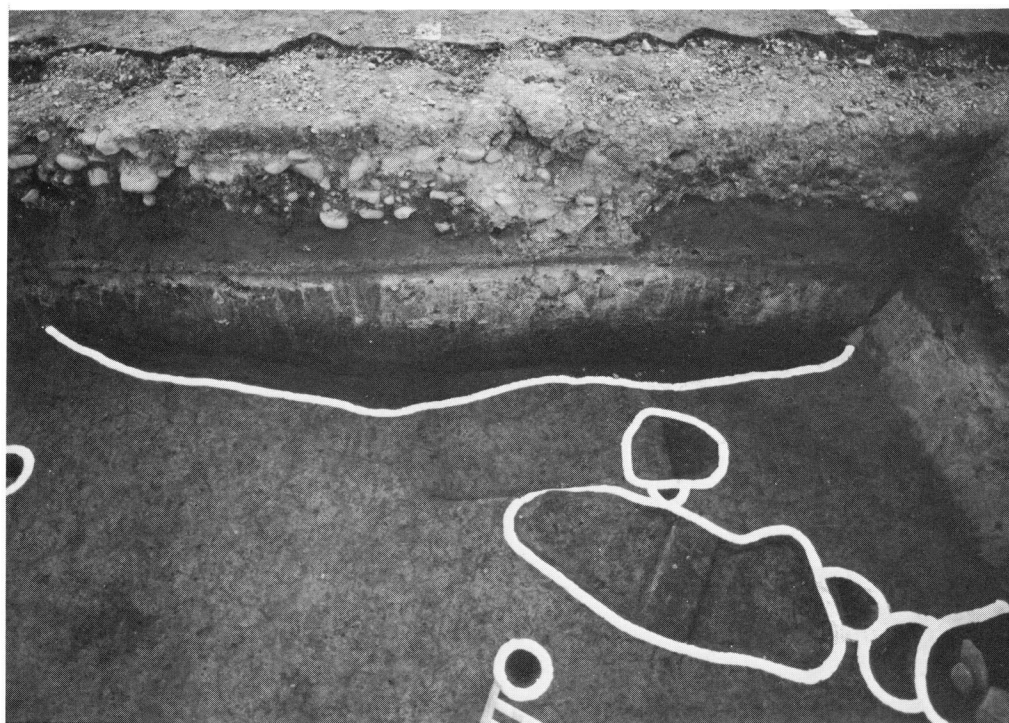
第90図 SH-06検出状況（西から望む）




第91図 SH-07検出状況（南から望む）




第92図 SH-08検出状況（東から望む）



第93図 SH-09検出状況（東から望む）



第94図 SH-10検出状況（北西から望む）



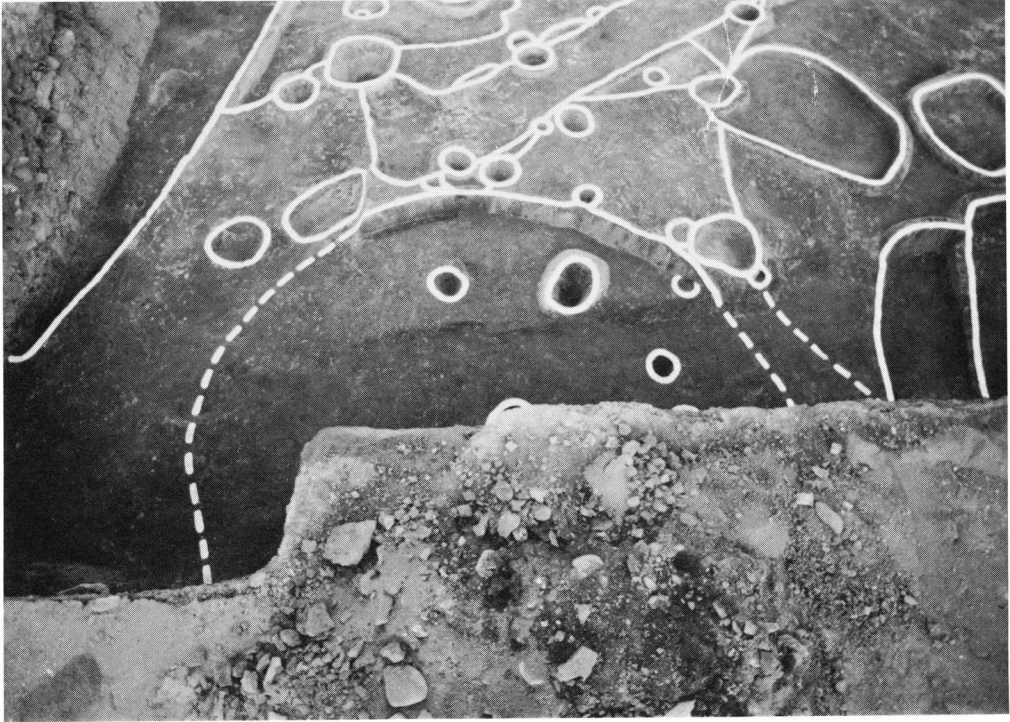
第95図 SB-01検出状況（南から望む）



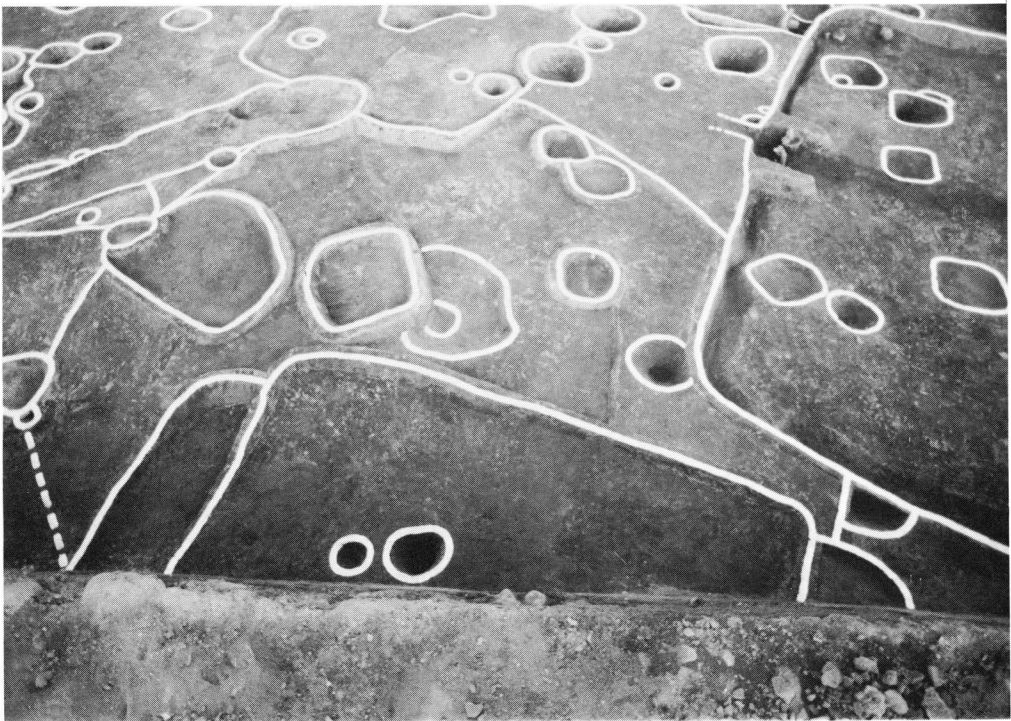
第96図 SX-01鞆の羽口出土状況（北から望む）



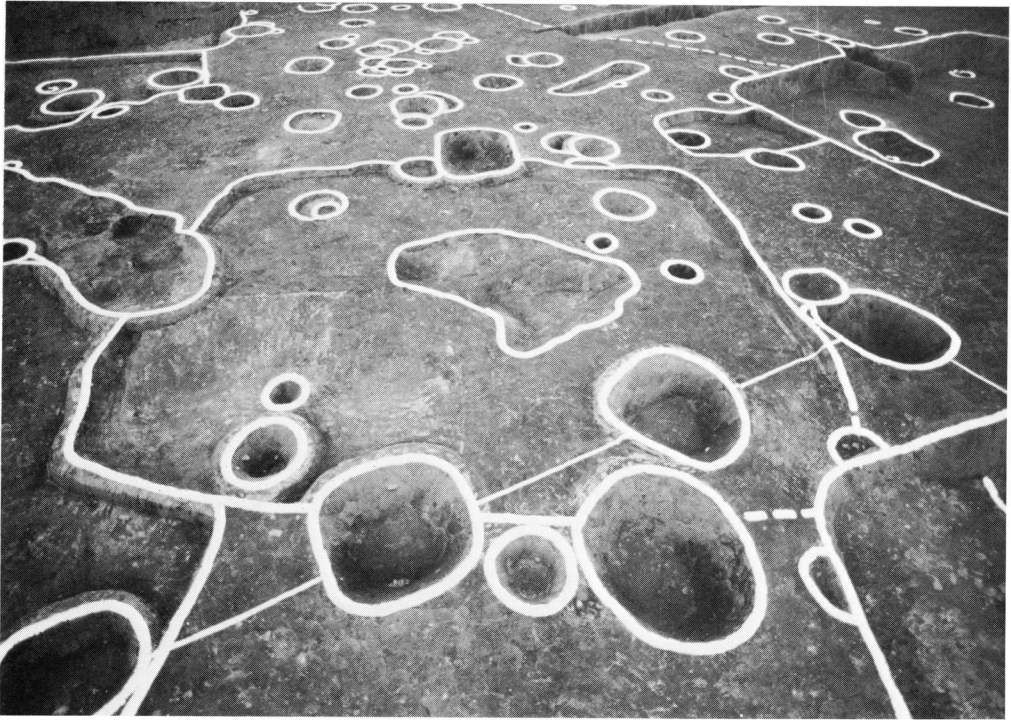
第97図 SK-13遺物出土状況（南から望む）



第98図 SH-11検出状況（西から望む）



第99図 SH-12・13・14検出状況（西から望む）



第100図 SH-15検出状況（南から望む）




第101図 SH-16検出状況（南から望む）




第102図 SH-16竈中の土層の堆積と土製鏡模造品出土状況（南東から望む）



第103図 SH-16竈検出状況（南東から望む）




第104図 SH-16床面に残された掘り具先端の痕跡



第105図 SH-17検出状況（東から望む）



第106図 SH-17竈の検出及び遺物の出土状況（東から望む）




第107図 SH-18検出状況（南から望む）



第108図 SH-18竈検出前の状況（南から望む）




第109図 SH-18竈の検出及び遺物の出土状況（南から望む）




第110図 SH-18床面炭化物堆積状況



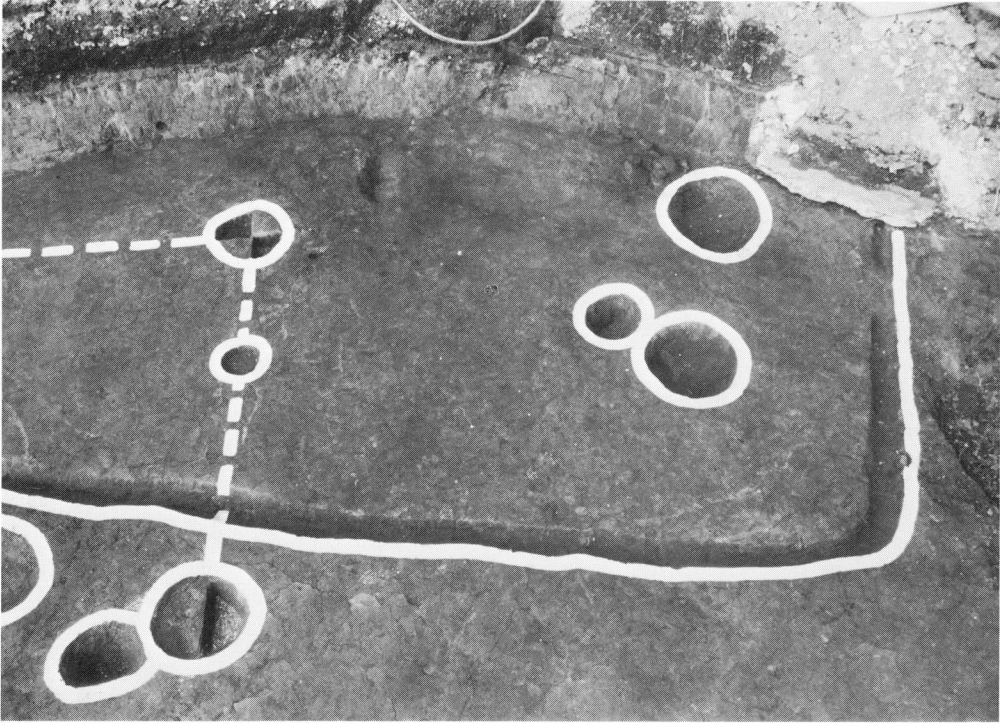
第111図 SH-19・20検出状況（南から望む）



第112図 SH-19竈検出状況（南東から望む）




第113図 SH-20竈検出状況（南東から望む）



第114図 SH-21検出及び遺物出土状況（南から望む）



第115図 SH-22検出状況（南から望む）



第116 SH-23検出状況（北西から望む）



第117図 SH-24検出及び遺物出土状況（西から望む）



第118図 SH-24遺物出土状況（南から望む）



第119図 SH-25検出状況（西から望む）



第120図 SH-26・SH-27検出状況（南から望む）




第121図 SH-26床面遺物出土状況（南東から望む）



第122図 SH-26竈検出前の状況（南東から望む）



第123図 SH-26竈検出状況（南から望む）




第124図 SH-28検出状況（南から望む）




第125図 SH-28竈検出及び遺物の出土状況（南から望む）



第126図 SH-29検出状況（北西から望む）




第127図 SH-30検出状況（北から望む）




第128図 SH-31検出状況（南から望む）




第129図 SH-31北西隅柱穴遺物出土状況




第130図 SH-32検出状況（北西から望む）




第131図 SB-03検出状況（南から望む）



第132図 石 鋏 (1:SH-10 埋土 2: 第2 調査区包含層 3: 第1 調査区包含層)




第133図 磨製石斧・凹石・敲石・砥石 (1, 3, 8: 第3 調査区包含層 2, 6, 9: 第2 調査区包含層
4:SK-06 5:SH-19 埋土 7:SK-13 10:SD-06埋土)



第134図 石包丁・刃器

(1, 7: SH-30埋土 2, 4~6, 10~12, 14, 17, 18: 第1調査区包含層)
 (3, 13, 16第1調査区包含層 8: SH-17埋土 9: SH-05埋土 15: SD-07埋土)



第135図 石鏃・刃器

(1~8: SH-31 9: SH-11 10, 14, 17: 第1調査区包含層 11: SK-06 12: 第3調査区包含層)
 (13, 18: 第2調査区包含層 15: SH-02埋土 16: SH-28埋土 17: 第1調査区包含層)