図版 40



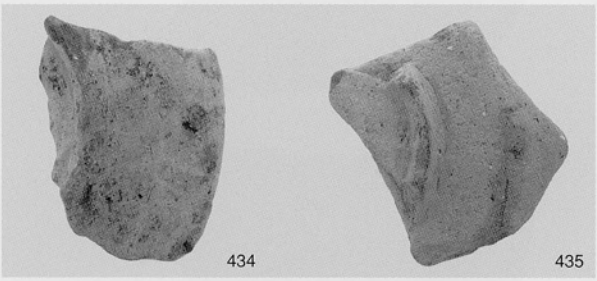










出土遺物 20



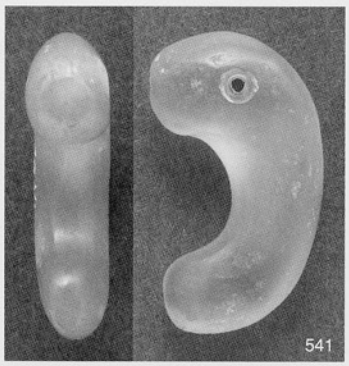





出土遺物 21

# 報告書抄録

| | |
|---|---|
| ふりがな | としけいかくどうにしきまちこくぶんじりょうなんせんかいりょうじぎょうにともなうまいぞうぶんかざいはっくつちょうさほうこく　まつなみ・なかしょいせき |
| 書名 | 都市計画道錦町国分寺綾南線改良事業に伴う埋蔵文化財発掘調査報告松並・中所遺跡 |
| 副書名 | |
| 巻次 | |
| シリーズ名 | |
| シリーズ番号 | |
| 編著者名 | 松本和彦 |
| 編集機関 | 財団法人　香川県埋蔵文化財調査センター |
| 所在地 | 〒762－0024　香川県坂出市府中町南谷5001－4　　電話　㈹0877－48－2191 |
| 発行機関名 | 香川県教育委員会・財団法人香川県埋蔵文化財調査センター |
| 発行年月日 | 西暦2000年12月31日 |

| 総頁数 | 目次等 | 本文 | 観察表 | 図版 | 写真枚数 | 挿図枚数 | 付図枚数 |
|---|---|---|---|---|---|---|---|
| 219頁 | 14頁 | 139頁 | 24頁 | 42頁 | 182枚 | 105枚 | 4枚 |

| ふりがな<br>所収遺跡名 | ふりがな<br>所在地 | コード<br>市町 | コード<br>遺跡 | 北緯<br>°′″ | 東経<br>°′″ | 調査期間 | 調査面積<br>㎡ | 調査原因 |
|---|---|---|---|---|---|---|---|---|
| 松並(まつなみ)・中所(なかしょい)遺跡(せき) | 香川県(かがわけん) 高松市(たかまつし) 松並町(まつなみちょう)・西春日町(にしかすがちょう)・西ハゼ町(にしはぜちょう) | 37201 | | 34度<br>19分<br>06秒 | 134度<br>02分<br>02秒 | 19971001<br>～<br>19980331<br>19980801<br>～<br>19990131 | 4,050㎡ | 都市計画道錦町国分寺綾南線改良事業 |

| 所収遺跡名 | 種別 | 主な時代 | 主な遺構 | 主な遺物 | 特記事項 |
|---|---|---|---|---|---|
| 松並・中所遺跡 | 集落跡 | 弥生時代前期 | 溝状遺構，自然河川跡 | 弥生土器，石器 | |
| | | 弥生時代中期 | 竪穴住居跡，柱穴跡，土坑，自然河川 | 弥生土器，石器 | |
| | | 中世 | 掘立柱建物跡，柵列，溝状遺構，柱穴跡，土坑 | 土師器，須恵器，瓦器 | |
| | | 近世 | 溝状遺構，土坑 | 土師器，須恵器，陶磁器 | |

都市計画道錦町国分寺綾南線改良事業に伴う
埋蔵文化財発掘調査報告

**松並・中所遺跡**

平成12年度12月31日　発行

編集　財団法人香川県埋蔵文化財調査センター
〒762-0024　香川県坂出市府中町南谷5001-4
電話　0877－48－2191（代表）

発行　香川県教育委員会
財団法人　香川県埋蔵文化財調査センター

印刷　株式会社　成光社

都市計画道錦町国分寺綾南線改良事業に伴う埋蔵文化財発掘調査報告

# 松並・中所遺跡

## 正誤表

| 位置 | 誤 | 正 |
|---|---|---|
| 1頁7行 | 広がりにつては | 広がりについては |
| 14頁8行 | さらに区分した | さらに |
| 31頁35行 | 径5m前後を測る | 径5m前後の |
| 37頁20行 | Ⅳ区DSP50出土の | Ⅳ区DSP50 |
| 126頁10行 | 用いられことが | 用いられることが |

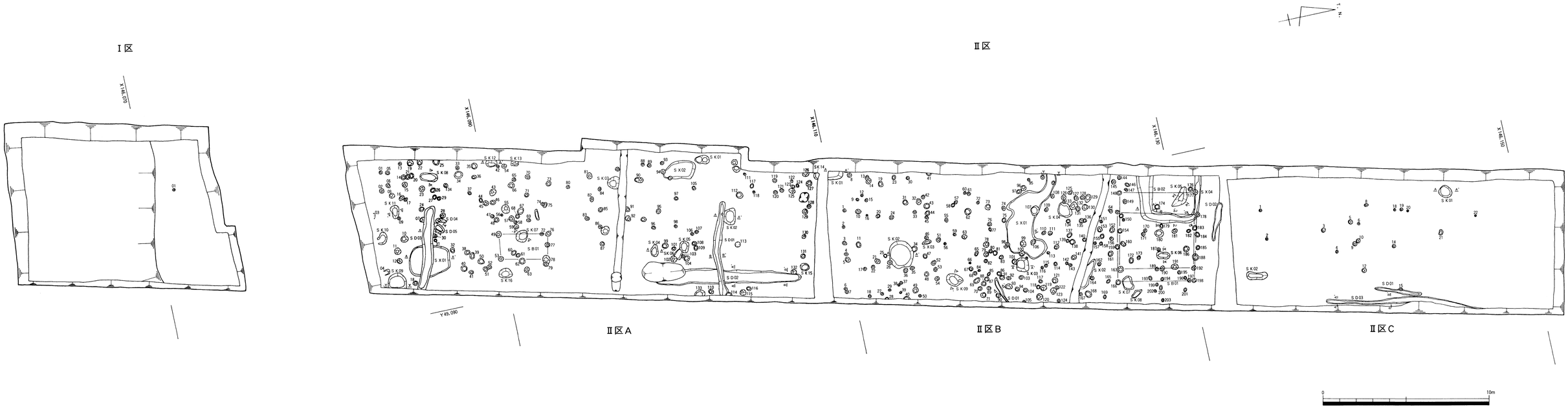


付図１　松並・中所遺跡遺構配置図１（１／100）

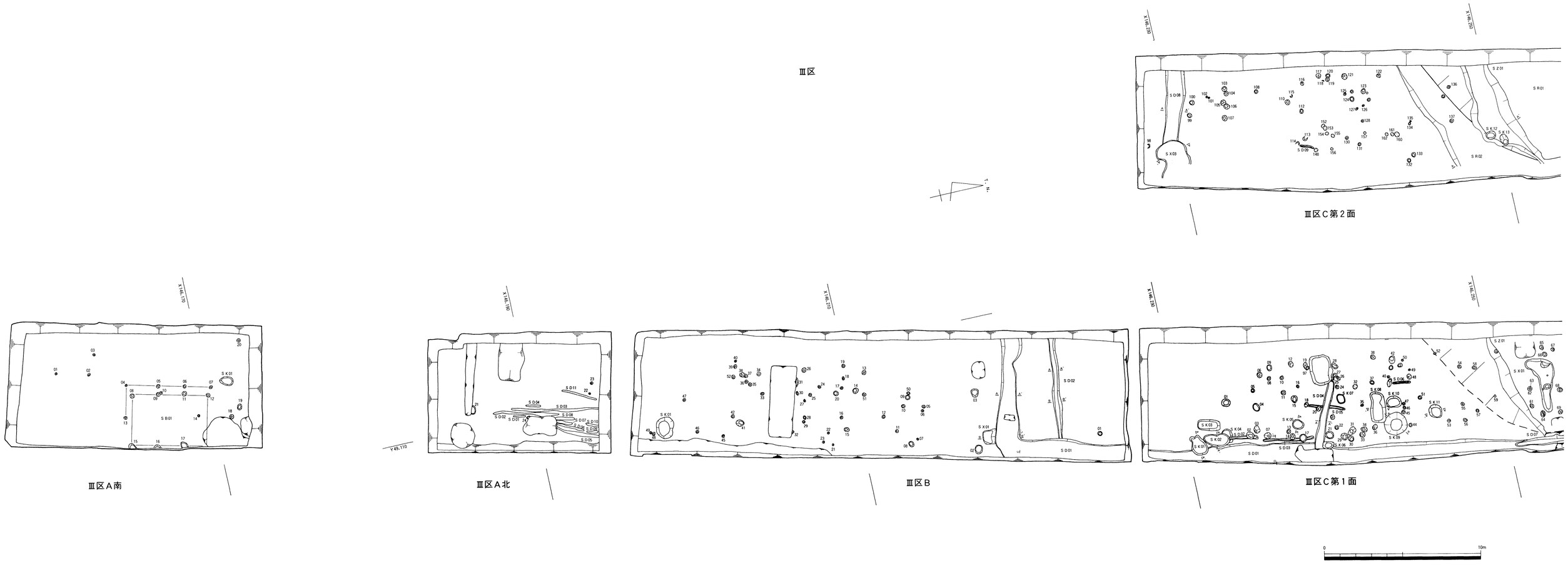


付図２　松並・中所遺跡遺構配置図２（１／100）

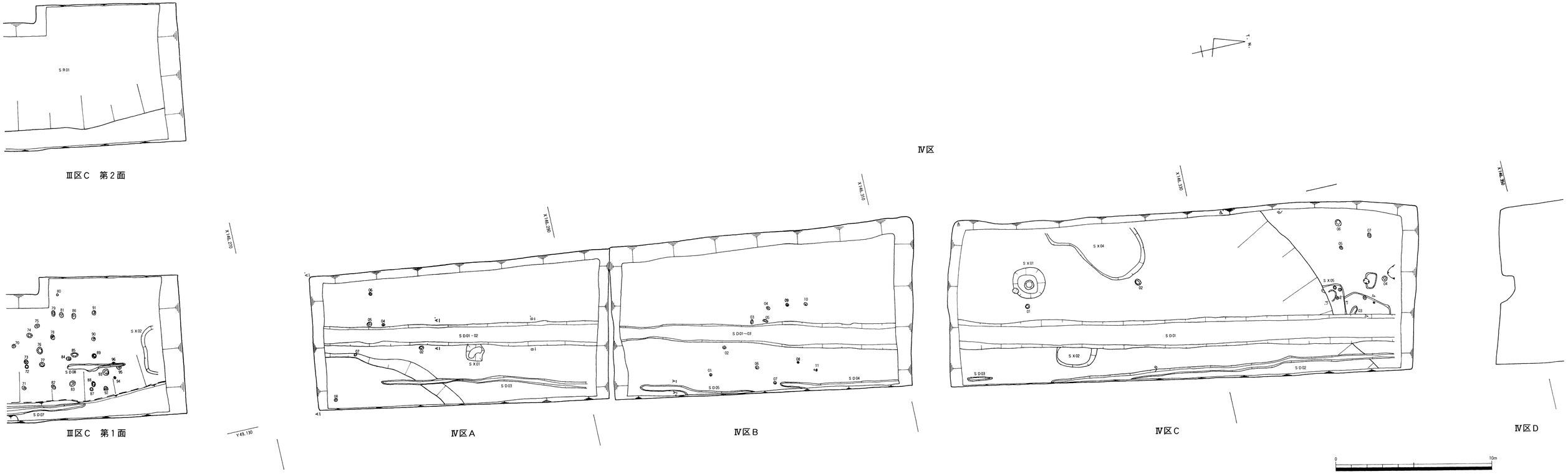


付図３　松並・中所遺跡遺構配置図３（１／100）

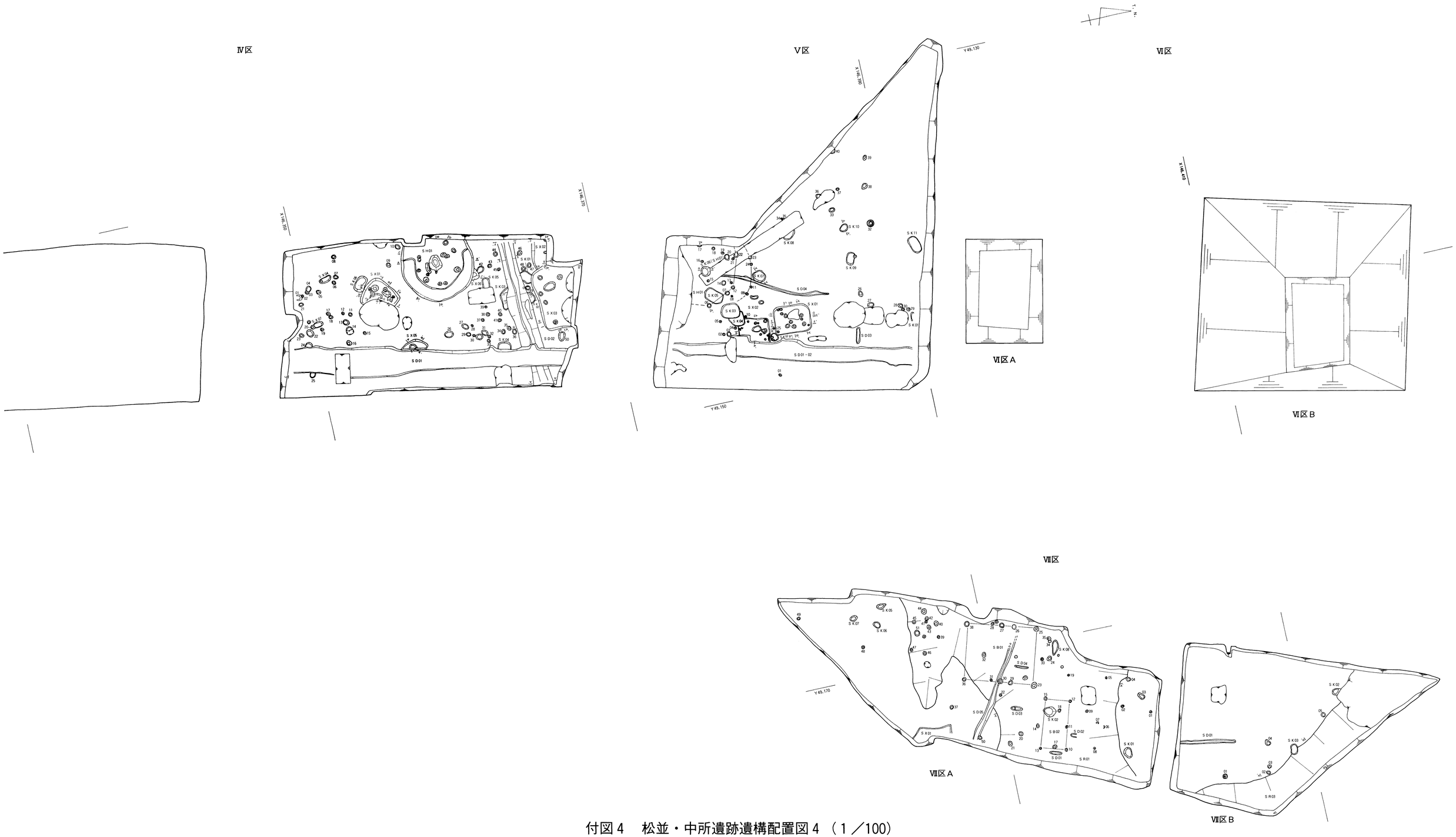


付図４　松並・中所遺跡遺構配置図４（１／100）